

De viaje a Aguada Grande



Aguada Grande, pequeño y apacible pueblo del municipio Urdaneta, ubicado a 95 kms. de Barquisimeto (desde el distribuidor Moyetones), se llega transitando la carretera Lara-Churuguara, y en el sector El Porvenir, se toma la carretera El Porvenir-Siquisique; en el recorrido se observan bellos paisajes del semiárido larense, montañas y valles. A lo largo del trayecto se consiguen poblados como Pavia, Bobare, El Copeyal y El Porvenir; igualmente se encuentran pequeños restaurantes de comida típica.

Al llegar a Aguada Grande, capital de la parroquia San Miguel, con una población de 15.192 habitantes (proyección INE 2011), se encontrará con un acogedor sitio, en donde destaca el carácter afable de su gente. El pueblo tiene algo tradicional y famoso como son las fiestas patronales en honor a la Virgen del Carmen, que se realizan el 16 de julio de cada año. También lo es la fábrica de Pan de Aguada Grande, famosa en todo el país, que ha sabido poner muy en alto el gentilicio aguadense, además se pueden adquirir los famosos coquitos acaramelados y artesanía a base de sisal o cocuiza.



En Aguada Grande todos los años, una semana después que terminan las fiestas patronales (octavita), se realiza lo que se denomina el "Amanecer Aguadense". Es una tradición que lleva varios años y su idea se debe al polifacético y popularmente conocido Chiche Cordero.










En este amanecer increíblemente, se pueden contabilizar por miles las personas que llegadas de todos los lugares del municipio y fuera de él, amanecen y a las 7 de la mañana empiezan el regreso a sus lugares de origen, dando lugar a una tradición muy peculiar. Estas festividades se realizan con la finalidad de realzar la ideosincracia de sus pobladores, y además fomentar la acción turística.

Para el esparcimiento, el poblado posee sitios muy atractivos como La piscina en el Pirital, con aguas

muy refrescantes, el bosque del Pirital, el cerro de San Felipe, el Guay, Tunere y Arapanú en el caserío la Loma.

Saliendo por la calle principal de Aguada Grande tomando la vía hacia Siquisique, se encontrará con el caserío El Desecho donde está uno de los estadios de béisbol y fútbol de este poblado, siguiendo la vía se encontrará con El Copey, donde se bifurca la carretera: a mano izquierda está la entrada hacia el Tigre y la Cocóra, hasta ahí llega el asfalto, en adelante el camino es polvoriento en regulares condiciones, apto para carros doble tracción (4x4), sigue Cerro Verde, Miranda, el Docore, el Polipodio, la Ciénega , Guamuy, el Tesoro y Siquisique. Ésto es lo que se puede llamar “La Ruta del Cocuy y El Chivo” donde se puede desarrollar un proyecto integral para el turismo.

 Alojamiento	No
 Cauchera	No. La más cercana en Siquisique
 Estación de servicio	Si
 Farmacia	Si
 Grúa	No. La más cercana en Barquisimeto
 Asistencia médica	No. La más cercana en Siquisique
 Restaurant	Si
