

SERIE DE CRONISTAS DEL RENACIMIENTO MEXICANO

TEOLOYUCAN

LIBRO-GUÍA DE TURISMO



SERIE DE CRONISTAS DEL RENACIMIENTO MEXICANO

TEOLOYUCAN

LIBRO-GUÍA DE TURISMO

México
RENACE SOSTENIBLE

TEOLOYUCAN

LIBRO-GUÍA DE TURISMO

Coordinadores del proyecto:

Mtro. César Daniel González Madruga

Director General de Ordenamiento
Turístico Sustentable.
Secretaría de Turismo.

Dr. Eduardo Villegas Megías

Coordinador de Memoria Histórica
y Cultural de México.
Gobierno de México.

Dr. Carlos Jesús Gómez Flores

Presidente de la Asociación Nacional
de Cronistas de Ciudades Mexicanas.

Texto:

Pablo Rosas Juárez.

Fotografía:

Pablo Rosas Juárez.

Coordinadores Técnicos:

Lic. Edna Edith Bautista Aguayo.
Lic. Alejandro Raymundo Cea Olivares.
Lic. Kenia Hernández Antuna.

Supervisión Editorial:

Lic. Héctor Gustavo Armenta Sosa.

Georreferenciación de destino:

19.744167°, -99.181111°

ISBN de la obra: 987-607-98137-1-0

ISBN del volumen: 978-607-8777-37-2

Primera edición: 2020

D.R. © de esta edición
por Pablo Rosas Juárez.

PRÓLOGO

A lo largo de los siglos, el cronista ha desempeñado un papel fundamental en la preservación de la memoria histórica, con su importante labor de investigación, recopilación de información y registro de acontecimientos trascendentes de la vida de los pueblos.

El turismo se alimenta de su riqueza patrimonial, por lo que la aportación de los cronistas es invaluable: crean nuevos relatos que forman parte de nuestra historia y herencia cultural para beneplácito de los visitantes y de las futuras generaciones.

La presente Serie de Libro-Guías de Turismo manifiesta el saber y amor de los cronistas de los pueblos de México por su paisaje, su cultura y la fuerza de sus comunidades. Estos libros son testimonio del México profundo: con raíces; un

presente vivido intensamente y que tiene confianza, esperanza y futuro.

Sin duda alguna, estos libro-guías serán de enorme utilidad para la promoción de los diversos atractivos naturales y culturales existentes en nuestro país, mostrando al turista sus tradiciones, costumbres, historia y folclore, narrado con la pasión y el amor de sus propios pobladores.

Convocados por el proyecto Cronistas del Renacimiento Mexicano, de la Secretaría de Turismo del Gobierno Federal, más de cien cronistas se reunieron en talleres y conferencias virtuales durante los meses tan difíciles y dolorosos de la pandemia, logrando plasmar en un documento la esencia de sus pueblos.

Es importante comentar que entre estos cronistas, hay personas

pertenecientes a comunidades indígenas, personas con discapacidad y un nutrido número de mujeres, respondiendo así a la nueva política turística del Gobierno de México, encabezado por el presidente Andrés Manuel López Obrador, que busca un turismo justo, equitativo e igualitario.

Gracias a nuestros apreciables cronistas por su esfuerzo, sus conocimientos, por el cariño a lo suyo; a la Asociación Nacional de Cronistas

de Ciudades Mexicanas, a la Comisión Nacional de Libros de Texto Gratuito y a la Coordinación de Memoria Histórica y Cultural de México por acompañarnos en el proceso de la elaboración de esta serie.

La Secretaría de Turismo se honra en recibir y difundir estos libro-guías de turismo que invitan a emprender el viaje; que muestran nuestras bellezas y nos hacen sentir parte de la historia y del presente de los pueblos de nuestro México.

Miguel Torruco Marqués

Secretario de Turismo
del Gobierno de México

TEOLOYUCAN

Teoloyucan, breve descripción general del municipio y la región

Teoloyucan es un municipio del Estado de México, ubicado al norte de la cuenca del valle de México, a 37 kilómetros de la CDMX y a las orillas de lo que fue el gran lago. Es un lugar con características de un pueblo, en donde cuenta mucho la calidez humana de sus aproximadamente 100 000 habitantes.

Colinda con al norte con el municipio de Zumpango, al este con los municipios de Zumpango y Melchor Ocampo, al sur con Cuautitlán y Cuautitlán Izcalli, al poniente con el municipio de Tepetzotlán y Coyotepec.

Origen del nombre

Que el nombre de Teoloyucan es de origen náhuatl, "Tehuilloycan", que quiere decir: Tetl, roca; huilotl, cristal y can, lugar; es decir Lugar en

donde hay roca cristalina, que Teoloyucan es una alteración del nombre Anahuaca o prehispánico y por la dificultad de los llamados espa-

ñoles al pronunciar Tehuilloyocan solamente podían pronunciar Teoloyucan, que es el nombre oficial a

partir de la erección municipio el día 9 de febrero de 1925.

Formas de Arribar a la región

Por su situación geográfica es de fácil acceso a este histórico lugar (hasta antes de inaugurar la autopista México-Querétaro en 1958, Teoloyucan, fue la entrada del norte de la república mexicana a la CDMX, vía Huehuetoca-Teoloyucan-Cuautitlán), hoy con acceso por las siguientes alternativas:

- a. Si usted viene de la CDMX, lo puede hacer sin automóvil abordando el tren suburbano en la estación Buenavista, llegar a la estación de Cuautitlán y en transporte público en 20 minutos arriba a este lugar.
- b. Si usted llega por la autopista federal México - Querétaro el punto clave es la caseta de cobros de caminos y puentes federales, ubicada en el km. 42.5, la señalización lo lleva fácilmente a cuatro kilómetros de este punto.
- c. Si usted vive en la misma región puede llegar por las carreteras Cuautitlán-Teoloyucan-Huehuetoca, por la carretera Zumpango-Teoloyucan-Cuautitlán, o por la carretera Coyotepec-Teoloyucan-Cuautitlán



Sitios geográficos de interés

El centro urbano de este municipio se observa desde varios kilómetros a distancia, porque en la parte más alta de un lomerío se localiza la parroquia de estilo Barroco con sus más de 35 metros de altura y su par de torres.



un pequeño lomerío de baja altura y la zona oriente es la zona más plana, arbolada, muy fértil, de producción agrícola debido a la filtración de agua de lo que fue el río Cuautitlán y la irrigación de la laguna de Zumpango.

El territorio de Teoloyucan se distingue porque la parte poniente es

Teoloyucan y sus comunidades

El municipio está integrado por la cabecera municipal (centro urbano) con los Barrios de Tlatilco, Tlatenco, Acolco y Tepanquiahua, to-

dos ellos de origen prehispánico y de habla náhuatl, entorno a la cabecera se localizan sus demás Barrios y colonias.

Recorridos recomendables por calles y plazas de las comunidades

El visitante podrá hacer recorridos como la ruta eclesiástica por los templos o iglesias de cada Barrio, encontrando gran calidad de arte sacro. La ruta deportiva local, con campos deportivos empastados in-

cluyendo la unidad deportiva "Tratados de Teoloyucan" que cuenta con pista de tartán, campo deportivo empastado con gradas y alberca semi-olímpica techada.

Le recomendamos a nuestros visitantes hacer un recorrido parcial por el centro urbano y después por sus alrededores, en donde encontramos varios elementos que apreciar como:

Parroquia de San Antonio de Padua

La ubicamos en la parte más alta del municipio, en una loma de baja altura en el barrio de Tlatilco, nombre puesto por nuestros antepasados, los Chichimecas Cuautitlan-calcas, anteriormente se llamaba Zacatlaltiltlan.



Parroquia de San Antonio de Padua, Joya Arquitectónica de la época virreinal del siglo XVII

De construcción franciscana del Siglo XVI, la noticia más antigua que se tiene de esta Parroquia, aparece en la “Descripción del Arzobispado de México, hecha en 1570.

Desde el año del 2004, el INAH resguarda y declara a la parroquia de San Antonio de Padua como “Joya Arquitectónica Virreinal del siglo XVII”

Palacio municipal

Esta construcción es el tercer edificio en la vida Teoloyuquense en donde se alojan las autoridades administrativas del ayuntamiento y que su última remodelación mayor se realizó en el año de 1989, bajo el mandato del C. Felipe Martínez Cruz ex presidente Municipal de este lugar

Jardín del Bicentenario

Es el lugar preferido por los Teoloyuquenses y nuestros visitantes, en él encontramos el típico kiosco central de un parque o plaza municipal, en donde los días sábados, domingos y días festivos se desarrollan actividades culturales, artísticas y de recrea-

ción. En este jardín podrá tomarse la foto en el reloj floral, en fechas determinadas también se podrá tomar la foto con el “Set” revolucionario ya sea con el atuendo de Don Venustiano Carranza, con el de Álvaro Obregón, con algún revolucionario y hasta con la réplica del automóvil en cuya salpicadera se firmaron los “Tratados de Teoloyucan”.


conmemorar el 100 aniversario de nuestro ejército mexicano.

“Casa grande”

En donde Don Venustiano Carranza la ocupó como cuartel en agosto de 1914 para llevar a cabo las primeras pláticas con los representantes del ejército federal y al usurpador Victoriano Huerta.

Plaza Nacional del Constitucionalismo

La Plaza Nacional del Constitucionalismo alusivo a la firma de los “Tratados de Teoloyucan” integrada principalmente por una estatua dedicada al invicto General Álvaro Obregón diseñada por el gran escultor Ernesto E. Tamariz, el Busto de Don Venustiano Carranza líder del ejército Constitucionalista, y el monumento a la lealtad Institucional con una escultura de un soldado del año de 1913 y un soldado actual del año 2013, que representan el nacimiento del ejército mexicano actual construida para




Museo 13 de agosto

En este museo de sitio encontrará información en donde se narra la historia de este multicultural pueblo de los Teoloyuquenses, destacando la época Anahuaca (conocida como prehispánica), la Época Anahuaca (conocida como Prehispánica), la Época de la Independencia, la Época de la Reforma y la Época de la Revolución Mexicana..

Casa de Cultura

No podía faltar la Casa de Cultura como existen en varios municipios. Antes de describirla es menester sa-



ber su origen. Al remontarnos al año de 1988, se llevó a cabo un concurso entre los alumnos más destacados de los grados quinto y sexto de la comunidad y los más aplicados tuvieron el derecho a ser autoridad por un día y ellos formaron un cabildo con derecho a elegir como premio tres cosas, resultando; la compra de patrullas, uniformar a los policías municipales en turno y por supuesto la construcción de Casa de Cultura, acuerdos que fueron respetados y concedidos por el H. Ayuntamiento constitucional en pleno de ese tiempo.

Observatorio Geomagnético propiedad de la UNAM

Instalación de carácter científico, el observatorio, ubicado inicialmente

en el año de 1914 dentro del palacio municipal de ese tiempo y después reubicado a corta distancia. Instalación que comparte información científica en forma ininterrumpida desde entonces con todo el mundo, siendo fundamental en la época del gran sismo de la CDMX de 1985 y otras fechas.

Deseamos que conozcas nuestros glifos:

- a. Primero. Es el que aparece en la Matricula de Tributos, lámina 8. es el más antiguo del que se tiene noticia.
- b. Segundo. Es el que aparece en el Códice Mendoza, Folio 26 recto,
- c. Tercero. Es el oficial. Que por diseño, el gobierno del estado de México, autorizo.



Primer Glifo



Segundo Glifo



Tercer Glifo

HISTORIA PROFUNDA DEL PUEBLO

Teoloyucan ha sido un lugar multicultural desde su origen. En consecuencia, entre los grupos étnicos que poblaron este lugar, en orden cronológico son: Otomí, Teotihuacanos, Chichimecas, Toltecas, Tepanecas y Mexicas. Que se remonta hasta el año 2500 AC.

Es de comentar que Tehuilloyucan, hoy Teoloyucan no se origina en donde actualmente está la Párrquia, sino al poniente del actual centro urbano, en la falda de la sierra de Tepetzotlán, en lo que hoy es Sta. Cruz del Monte, porque del gran lago solo sobresalía una porción de tierra en forma de isla casi circular, a este lugar se llamaba Zacatliltitlan y al arribo de los

Chichimecas Cuautitlancalcas en el año 1297 le cambiaron el nombre, llamándolo Tlatilco.

Teoloyucan antes Tehuilloyucan es de origen Chichimeca del grupo de los Pame, quienes llegaron a Coaxoxoca en la rivera del gran lago, en donde estuvieron gobernando 52 años, los Chichimecas Cuautlancalcas se adelantaron en llegar a este lugar en más de cuatrocientos años a los Mexicas, guiados por Mixcóatl.

Los Chichimecas Cuautitlancalcas fundaron el señorío de Cuautitlán y cada que fallecía un Tlatoani cambiaban de ciudad (Prehispánica o correctamente Anahuaca).

Fuente: Anales de Cuautitlán

Lo que pasó en los inicios

Los Chichimecas Cuautitlancalcas a su llegada a esta Cuenca del valle de México, se volvieron sedentarios, con la ayuda de los Toltecas. Además de vivir de la caza y pesca, se enseñaron a cultivar el maíz, frijol, calabaza, chile, chíca, amaranto entre otros cultivos que los arraigaron en esta región.

El haber llegado a la rivera del gran lago propició las condiciones

ideales para que rápidamente se desarrollaran como una cultura, que formó el Señorío de Cuautitlán en un periodo del año 5-Acatl (691) al año 3-Tochtli (1430). Los Chichimecas Cuautitlancalcas tuvieron preferencia por Tehuilloyocan, estableciendo las siguientes ciudades llamadas prehispánicas que correctamente serían Anahuacas y fueron:

| P. | AÑO NAHUATL | AÑO HISPANO | SE UBICARON EN: | TLATUANI | TIEMPO DE GOBERNO |
|------|-------------|-------------|------------------------------|-----------------------|-------------------|
| 01.- | 1 tecpatl | 752 | Cuaxoxouhcan | Xiuhneltzin | 52 años |
| 02.- | 11 acatl | 1035 | Techichco | Sra. Eztlaquen catzin | 57 años |
| 03.- | 3 tecpatl | 1092 | Zmapan | Ezcoatzin | 16 años |
| 04.- | 8 acatl | 1175 | Techichco | Quinatzin | 10 años |
| 05.- | 3 acatl | 1287 | Techichco | Huactli | 10 años |
| 06.- | 13 calli | 1297 | Zacatlaltiltlan hoy Tlatilco | Tepoch | 52 años |
| 07 | 13 calli | 1297 | Cuautonco o Chautonco | Cuauhticatzin | 10 años |

Ciudades Anahuacas o prehispánicas en Teoloyucan

Aunque el actual Cuautitlán finalmente represento el sitio último del Señorío Cuauhtitlanca porque aquí los Colhuas definieron ya un lugar fijo para el Señorío al construir el primer templo a Mixcóatl y la conquista por parte de los Tepanecas, no cabe duda que la preferencia por Tehuilloycan debido a las óptimas condiciones que representaba estas Ciudades Prehispánicas

para su desarrollo durante el periodo que duró el Señorío, desde el año 691 hasta el año cuando los Tepanecas conquistaron a Cuautitlán en tiempos del Tlatoani Tezozomocli en 1430 y de los 739 años que duró el Señorío, 197 se gobernaron desde Tehuilloycan, representando el 26 % del tiempo, con cinco Ciudades Prehispánicas o Anahuacas y siete Tlatoanis.



Conquista española

Con la invasión y colonización, la civilización mexicana comenzó a morir la gran Anáhuac, herida, que se defendió con heroísmo para evitar actos de crueldad, destrucción de su patrimonio cultural, el saqueo insaciable de sus tesoros y objetos de identidad, quema de códices. No obstante, a 500 años de invasión, aún quedan testimonios de

la grandeza de Anáhuac: Lenguas aborígenes, música, herbolaria, tradiciones de contenido filosófico, arquitectura, astronomía, gastronomía, escultura, etc.

Llegó la Época del Virreinato y con ello el territorio de Teoloyucan fue dado en encomienda a Alonso de Ávila, quien tuvo a su cargo la

hacienda de San Mateo y otros encomenderos más tarde fueron dotados de varias caballerías de tierra (porción de tierra equivalente a las haciendas) para cría de ganado.

En el tiempo de la Colonia, en el siglo XVII y bajo la dirección de Enrico Martínez se desarrolló para desaguar el Valle de México donde se asentaba la capital de la entonces Nueva España y evitar las inundaciones que se sufrían desde

la época de imperio azteca y en los años que corrían de la colonia.

La construcción del real desagüe de Huehuetoca (cruzando por los Barrios riverños de Teoloyucan), mediante un canal a cielo abierto desde la laguna de San Cristóbal Ecatepec, pasando por las lagunas de Xaltocan y Zumpango, cruzando por vertideros y al final un túnel desde Huehuetoca, hasta salir en Nochistongo.

TELOYUCAN ADQUIERE IMPORTANCIA HISTÓRICA EN LA REVOLUCIÓN MEXICANA. **TELOYUCAN EN LA REVOLUCIÓN**

Principio y Fin de la Revolución Mexicana

Al derrocamiento de Porfirio Díaz por parte de Francisco I. Madero con el Tratado de Cd. Juárez, se realiza el acuerdo de paz firmado el 21 de mayo de 1911.

A temprana hora del 7 de junio de 1911, el pueblo se manifestó en júbilo desbordante en la estación del Ferrocarril de Teoloyucan para recibir la visita del “Apóstol de la Revo-

lución” como era conocido Francisco I. Madero; coheteros, bandas de música y vítores no cesaban ante la presencia del verdugo del régimen de Díaz.

Aquí se hizo presente la comitiva federal que acudió a recibirlo, tres ministros abordaron el tren de Madero y lo acompañaron hasta su destino final en la Estación Colonia

en la capital del país. No fue en ninguna de las ciudades consideradas grandes, sino en nuestro modesto pueblo hasta donde estos tres per-

sonajes acudieron al encuentro de Don Francisco Ignacio Madero. Representando el fin de la Revolución Maderista.

La Decena Trágica

Madero tomó la presidencia en 1911, La sublevación comenzó cuando los generales Manuel Mondragón y Gregorio Ruiz se levantaron en armas, en la madrugada del 9 de febrero, al frente de un grupo de cadetes de la Escuela Militar de Aspirantes de Tlalpan y a la tropa del Cuartel de Tacubaya. Su primer objetivo fue el Palacio Nacional, donde capturaron a Madero y al secretario de Guerra, Ángel García Peña; ese mismo día liberaron a los generales Bernardo Reyes y Félix Díaz, que estaban del lado de los golpistas.

Tras días de enfrentamientos y la solicitud de renuncia de Madero y el vicepresidente José María Pino Suárez, el general Lauro Villar, que estaba a cargo de proteger el Palacio de Gobierno fue herido y Madero puso al militar Victoriano Huerta en su lugar como jefe del Ejército



Victoriano Huerta usurpa el poder

Federal. Poco después, en la sede de la embajada de Estados Unidos, Huerta consumó la traición firmando lo que se conoció como el “Pacto de la Embajada”, documento que destituía al presidente Madero; éste fue apresado poco después y obligado a firmar su renuncia. Huerta fue designado presidente de México el 20 de febrero.

El conflicto, se calcula, dejó cerca de seis mil muertos. Madero y Pino Suárez fueron asesinados el 22 de febrero de 1913 a manos de los huertistas. Así terminó la Decena

na Trágica, la historia de una de las traiciones políticas más impactan-

tes que han sucedido en la Ciudad de México.

Plan de Guadalupe

Venustiano Carranza, con la legitimidad que le otorgó el mandato del Congreso de Coahuila, inició la lucha para derrotar al gobierno usurpador y expidió el Plan de Guadalupe el 26 de marzo de 1913. El Plan de Guadalupe desconocía a Victoriano Huerta como presidente de la República. Desconocía también

a los poderes Legislativo y Judicial y a los gobiernos estatales que reconocieran a Huerta. Nombraba a Venustiano Carranza Primer Jefe del Ejército Constitucionalista y señalaba que, al ocupar la Ciudad de México, Carranza se encargaría interinamente del Poder Ejecutivo y convocaría a elecciones.

El Ejército Constitucionalista

Para la organización del Ejército Constitucionalista, Venustiano Carranza emitió ciertos nombramientos y órdenes acordes para la integración del ejército realizado el 4 de julio de 1913, en el Cuartel General de Monclova, en el que se ordenó la creación de 7 cuerpos de ejército, los cuales se conformaron por regiones del país, pero 3 fueron los principales.

| | |
|---------------------|--|
| Del norte | Zacatecas, Aguascalientes, San Luis Potosí, Guanajuato, Querétaro, Hidalgo y México. |
| Del Noreste | Coahuila, Nuevo León y Tamaulipas. |
| Del Noroeste | Sonora, Chihuahua, Durango y Sinaloa |

TEOLOYUCAN

Una vez establecido el ejército revolucionario formalmente, Se comenzaron a librar batallas contra el

ejército federal en cada estado y región de la República Mexicana.

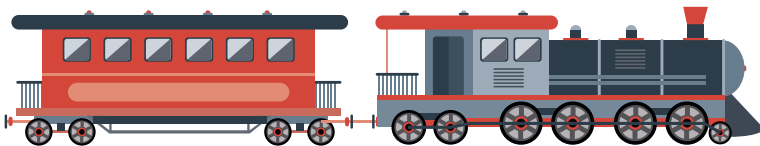
Sitio de la Ciudad de México desde Teoloyucan

En efecto corrían los primeros días del mes de agosto cuando El Ejército Constitucionalista cercó a la hoy Ciudad de México desde este municipio, en aquellos días llegó el ejército constitucionalista, con más de 25 000 revolucionarios-

“La vox populi” dice que nada más blanqueaban los campos con la gente sombrero que llegó a pie, que desde lo más alto de la loma de Zimapán (el nombre de un Barrio) se veía un “gentío correr, otros a caballo y muchísimos más trepa-

dos en los ferrocarriles, en la vía del ferrocarril Central y la del Ferrocarril Nacional, perdiéndose a la vista hacia Huehuetoca a varios kilómetros de aquí.

El General Álvaro Obregón venía al mando y con la orden de Don Venustiano Carranza para negociar la dimisión del ejército federal. De los generales distinguidos que estuvieron en Teoloyucan en el derrocamiento huertista fueron Don Pablo González, Benjamín Hill y Jesús Carranza entre otros.



La Firma de los Tratados de Teoloyucan

El día 13 de agosto de 1914 en Teoloyucan, Estado de México, se firmaron dos documentos, el primero, el acta de las declaraciones del gobernador del Distrito Federal y jefe de la Policía, Eduardo Iturbide, quien a la renuncia de Francisco Carvajal pactó con el general Álvaro Obregón la ocupación de la capital por las fuerzas de este mando, cuyas bases se detallaron en tres puntos: El retiro de las fuerzas federales, la entrega de cuerpos de policía que quedarían al servicio de las nuevas autoridades y la consumación de la entrada a la ciudad de México por parte del general Obregón y sus tropas, aprobados por los generales Obregón y Velasco; así como el segundo documento, el convenio lla-



modo "Tratados de Teoloyucan", se firmó en el camino Nacional entre Cuautitlán y Teoloyucan, sobre la salpicadera de uno de los dos automóviles en que llegaron los representantes del gobierno de la ciudad de México. Por eso te decimos "Caminante estás ante un lugar histórico, pues aquí se firmaron los Tratados de Teoloyucan el 13 de agosto de 1914".

Por estos tratados la legalidad volvió al país y se evitaron nuevos enfrentamientos en la Capital de la República. Con los Tratados se da el origen del ejército mexicano actual, y la desaparición del ejército federal representando al huertismo.

Eventos y festejos al ser declarado por decreto, día cívico nacional el día 13 de agosto

A través de la historia se ha reconocido la importancia de los Tratados

de Teoloyucan. Así se da un Decreto por el que se adiciona la fecha "13

TEOLOYUCAN

de agosto, Aniversario de la Firma de los Tratados de Teoloyucan, en 1914”, al inciso “a” del artículo 18 de la Ley sobre el Escudo, la Bandera y el Himno Nacionales. (DOF 16-04-2014).

Para el centenario de los tratados se da la visita del presidente de la República Mexicana el día 13 de agosto del 2014 a Teoloyucan, se ofrece una conferencia en la “Casa Grande” con los historiadores de renombre internacional; se emite una estampilla conmemorativa por parte de Correos de México y un billete conmemorativo por parte de la lotería nacional.

El Río Cuautitlán

Era sin duda el afluente que daba vida a la región y principalmente a los Teoloyuquenses pues este Río llamado también “Río grande” era sumamente caudaloso y sus aguas las vertía en la laguna de Zumpango. En el tramo que cruzaba por el territorio de Teoloyucan era una belleza con sus dos riveras llenas de árboles frutales como capulines,

Desde ese centenario cada año se realiza el Festival Internacional Tratados de Teoloyucan en fechas cercanas al día 13 de agosto de cada año. En esos días, se lleva a cabo un evento cívico militar, con la participación del ejercito militar con la exposición del equipo militar, tanquetas, equipo canino y helicópteros.

En el jardín del Bicentenario se lleva a cabo un magna expo artesanal con la participación de más de 40 países del mundo, complementando con un gran evento cultural y artístico en las instalaciones temporales del domo en los 10 días que duran los festejos.

membrillos y tejocotes, arboles de sombra como el sauce llorón, arbustos como la jarilla y en el conjunto de este hábitat los pájaros que trinaban principalmente por la mañana y tarde hacían un edén del lugar.

Las aguas del río eran aprovechadas para el lavado de ropa, para el

baño diario de las personas, para la pesca de “juiles” y carpas “barbudadas”, de “atepocates”, de “acociles”, “ranas” y hasta “víboras”. Cuando el Río venía crecido y “Reventaba” saliéndose el agua de su cauce, se vertía en las zanjas o canales de riego de los Barrios de la zona oriente del municipio.

El encanto del Río terminó en los años de 1960, cuando disque para mejorar el sistema de riego la laguna de Zumpango fue convertida en vaso regulador y el Río Cuautitlán al llegar a territorio de Teoloyucan fue

fusionado con el emisor poniente que conduce las aguas negras para que en forma de aguas grises entren a la laguna de Zumpango.

La conversión de la laguna (la mitad es territorio de Teoloyucan) a vaso regulador, transformó y afectó al municipio de Teoloyucan y municipios vecinos principalmente en la actividad que le daba vida a esta región con la caza, pesca la recolección del ahuautle, explotación del tule para la hechura de petates, sillas, tejidos artesanales y agua para riego en la producción agrícola.

SOCIEDAD Y CULTURA

Día de Muertos

En la época de “muertos”, se instala una gran ofrenda, exposición de calaveras y una catrina gigante, evento llamado el “Festival de las Animas”, En navidad se lleva a cabo el “Festival Navideño” con una gran caravana de carros alegóricos adornados e iluminados con motivos propios de la época con una

asistencia entre niños y adultos de aproximadamente cinco mil personas.

Semana Santa

Es uno de los eventos más importantes y espectacular de la región norte de la CDMX con la representación en vivo de la pasión y muerte de Cristo en el viernes santo, la or-

ganización se esmera que el evento se realice con orden y seguridad para lo cual su preparación conjunta es desde un año antes tanto con los actores como el equipo de seguridad y los servicios de hospedaje, restaurantes y todos los puestos semifijos que atienden al visitante. Nuestro aforo es de más de 10 000 visitantes en tan solo el día viernes santo.

Fiesta patronal del pueblo de Teoloyucan

Es la fiesta más importante de acuerdo a las tradiciones y costumbres del lugar, con esta fiesta claramente sabemos que ya estamos en la segunda parte del año agrícola, la tradición y costumbre es que, tenemos que sacar a pasear en procesión a la imagen de San Antonio (El grande) en medio de música de banda, gran cohetería, flores y rezos. A San

Antonio se le adorna con flores y “Cañas de maíz tierno, cuando está jiloteando”, producto de las primeras cosechas y se le lleva a hombros.

Se pasea en su novenario por varias calles de pueblo y la costumbre es que el día doce de junio en procesión va a invitar

a su “fiesta” a

su “madre” la

virgen Santa Ma-

ría de la Asunción al Barrio

de Sta. María Caliacac, llega

por la tarde-noche y pernocta hasta la madrugada del

día siguiente, cuando a las 5.00 a m. entre el repique

de campanas, canto de mañanitas, con música de

banda, el canto de oraciones y cohetería salen igual con

la gente de este Barrio a

acompañar a la virgen y

a San Antonio a su casa que

es la parroquia del lugar.

Platillos Típicos durante la fiesta

En cuanto a la gastronomía, le ofrecemos al visitante variedad de platillos como barbacoa, carnitas,





moler ojo y verde, el tradicional “pambazo”, las “Quecas”, tacos y tortas con gran variedad de guisos. Podrás consumir elotes, esquites, donas, churros, caballitos de harina con piloncillo, los riquísimos plátanos fritos, pan de fiesta y una amplísima variedad de productos artesanales, en general no puedes dejar de visitarnos en esta fecha tan importante, contamos con hospedaje, estacionamiento, seguridad pública y transporte público en combis, autobuses, taxis, etc.

En nuestra fiesta patronal cada año recibimos aproximadamente 60 000 visitantes a lo largo de dos semanas que dura nuestro evento.

Fiesta patronal del Barrio de Santa Cruz

Aunque se trata de un Barrio, en donde veneran a varias imágenes religiosas haciéndoles sus fiestas, destacan los festejos a San Isidro, día de muertos y a la Virgen de Guadalupe (abundan las “ermitas en vía pública en donde veneran a la Virgen), tanto que la misa para

ese día se aparta hasta con un año de anticipación y para no variar se ofrece abiertamente al público acompañante completamente gratis los “tamales”, café, atole, pambazos, hasta mole con pollo, carnitas o barbacoa, representando el agradecimiento de las familias por los favores recibidos.

El Señor del Perdón

La fiesta más importante, después de la patronal del municipio, está la fiesta en honor al “Señor del Perdón”, que se celebra el 3 de mayo. Es abundante el número de juegos mecánicos para niños, jóvenes y adultos, la Expo feria artesanal, venta de antojitos mexicanos, los eventos artísticos completamente gratis, con la participación de artistas de talla internacional.

Se tiene el gusto por la música de las orquestas sinfónicas quienes cada año compiten entre sí para llevarse un trofeo como un reconocimiento a la “mejor”. En cuanto al gran espectáculo pirotécnico, se “Queman hasta 20 castillos” y varios “Toritos”, en domingo día principal y lunes de torna fiesta.

Llegada de servicios y de cambios políticos

Paulatinamente se introdujeron los servicios públicos abundando en la cabecera municipal y en los centros de Barrio.

En la política ha habido alternancia de partidos políticos en los últimos 30 años, con gran participación de las mujeres.

Cambios en la educación y cultura

Actualmente el municipio está provisto de planteles educativos desde el nivel preescolar hasta universidades.

Personalidades de la comunidad

Por el nivel socio cultural con que cuentan los Teoloyuquenses han destacado varios profesionistas y no profesionistas en diferentes áreas como:

- **Don Antonio Casas**, que fue el pianista de la internacional Sonora Santanera por muchos años.
- **Gabriel Reséndiz Fernández**, Ing. Físico matemático, trabajo en la NASA en el área de los

cuerpos opacos y luz fría en el espacio externo.

- **Don Felipe Martínez Cruz**, apodado “El guerrillero”, luchador social desde temprana edad, persona incansable que siempre luchó por los derechos de la gente de escasos recursos económicos y de la comunidad en general. Llegó a la presidencia municipal con el apoyo del pueblo y cumpliendo dignamente con su cargo, su logro más importante fue que al terminar su periodo como presidente municipal y adicto a la lectura se dio cuenta que en este municipio estuvo el general Álvaro Obregón, Don Venustiano Carranza y el General Pablo González palabras suyas: “Sabían que aquí llegaron los Revolucionarios y vencieron al ejército federal” y con esta expresión tuvo la idea, palabras suyas: “que un día, el 13 de agosto iba a ser día nacional” y misión cumplida.

“Los Tratados de Teoloyucan”, fueron integrados al listado de fechas denominadas “solemnes para toda

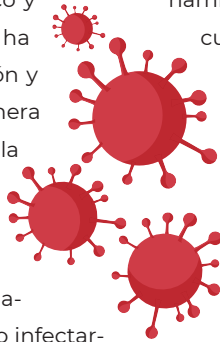
la nación” a través del decreto que modificó el artículo 18 inciso “a”, de la ley sobre el Escudo, la Bandera y

el Himno nacionales, publicado en el diario oficial de la federación el 16 de abril del 2014.

VIDA DE LA REGIÓN Y EL MUNICIPIO

Situación actual: Pandemia y sus consecuencias

Como tantos países en el mundo han sido afectados por la pandemia del COVID-19, en México y en este municipio no ha disminuido la afectación y ha crecido de una manera alarmante, pero por la irresponsabilidad de la gente en un 70 %. Al día 15 de julio del 2020 no aplica las recomendaciones para tratar de no infectarse, la mayoría de gente da explicaciones hasta con carácter absurdo, desde, “De algo me he de morir”, “Es invención del gobierno para cobrar más impuestos”, “Soy joven y a



mí no me va a dar”, “Si no me muero por el COVID-19 me muero de hambre” y ocasionalmente lo creen cuando a un familiar “le toca” y aun así, como es la tradición y costumbre, realizan en forma normal la velación y el sepelio, llevando el ataúd hasta el panteón a hombros con gran contingente.

Las consecuencias de la incredulidad es que cuando “les toca”, fallecen no nada más el primer infectado en la familia, sino que ha habido casos que en fallecen 3, 4, 5 y hasta más miembros.

Apoyos entre familias y organizaciones

Es la tradición y costumbre de este municipio en donde para los fes-

tejos privados o públicos la gente se coopera tanto económicamen-

te, como aportación en especie o mano de obra, lo importante es la ayuda mutua.

Vida social, formas de organización familiar y comunitaria.

Papel y superación de las mujeres, estilos de vida

Hoy la organización familiar se observa con la participación de la mujer en las actividades aparte de las domesticas en la aportación económica al gasto familiar, ya sea desde su casa o fuera de ella.

La participación de la mujer en el ámbito familiar se ha superado desde estudiar la primaria, la secundaria o licenciatura en línea y programas de gobierno, de tal manera que entre más preparación escolar tienen un mejor estilo de vida para con ellas como para sus familias.

Organizaciones comunitarias

La organización en el ámbito comunitario ha mejorado ante todo con los

programas de apoyo por parte del gobierno estatal o federal con créditos blandos para instalar su propio negocio.

Actividad productiva y acceso a ella

La actividad productiva es variada desde la heredada como la agricultura y cría de ganado de traspatio hasta la comercial, industrial y administrativa municipal, su acceso está al alcance de todos.

Recomendaciones para visitar sitios de producción agropecuaria, talleres industriales y artesanales, mercados

Más de una empresa, propietario o responsable de los sitios productivos no tendrán ninguna negativa a visitarlos, solamente tenemos que solicitar su autorización con el suficiente tiempo y seguir el protocolo, mencionamos los siguientes prospectos a la visita:

- Algún rancho establecido en el municipio.
- Pretencreto, fabricante de las llamadas “ballenas”, para los puentes a desnivel.



- Queserías establecidas en el municipio.
- Mercado 13 de agosto.
- Tianguis dominical.

Bio-cultura de Teoloyucan y la región

La Bio-cultura es el regreso a lo que hoy llaman “Orgánico, Principalmente a lo no industrializado y en Teoloyucan, se da este caso con la siembra, cría y cultivo de productos verdes, frescos, naturales que no han sido producto de la industrialización.

Recomendaciones sobre gastronomía, hospedaje y servicios

Nuestra recomendación en la gastronomía es el consumo de productos naturales de la región como es la calabaza, los elotes, quelites, haba, ejotes, tomates, jitomates, chiles, col, coliflor, huitlacoche complementando con la barbacoa de

borrego, de pollo o de res, el mole con pollo o guajolote, las verdolagas o quelites con carne de cerdo o pollo, quesadillas con huitlacoche, con flor de calabaza, con queso, con quelites, etc.

Otros platillos recomendados son un rico mole de olla rojo o verde, carne de cerdo en salsa verde o roja, chiles rellenos, tamales de pollo o cerdo, verdes o rojos, tamales de dulce con piña o pasas, atoles de arroz con leche, de elote, de chocolate o solamente café de olla.

Buenas prácticas

Teoloyucan es un pueblo sin contaminación ambiental a pesar de ello se aplica el programa hoy no circula a los vehículos privados y públicos.

Hago hincapié en la calidez y buen trato de los Teoloyuquenses hacia nuestros visitantes durante su estancia.

PARA SABER MÁS

Sitios web con información sobre el municipio

teoloyucan.gob.mx

Bibliografía sobre el municipio

Monografía de Teoloyucan y sus municipios colindantes

Tiendas y mercados

- Centro comercial Soriana
- Tiendas Oxxo (4)
- Una gran variedad de locales comerciales
- Mercado 13 de agosto
- Tianguis dominical (ubicado junto a las vías del ferrocarril)



Listado de hoteles servicios de apoyo, etc.

- Hotel restaurante la “Jacaranda” con estacionamiento
- Hotel gimnasio el “Paraíso” con estacionamiento
- Hotel Curiel
- Auto hotel la Luna
- Auto hotel Puente Grande



Lugares para comer

- Restaurante campestre Los Camperos
- Restaurante la “Jacaranda”
- Tortas y hamburguesas Mauricio

- Mi restaurante los delfines
- El mesón del caporal, comida mexicana
- Pizzerías don “George”
- Milenio restaurante y Tortearía



Caminante, solamente esperamos que pase la pandemia del COVID-19 para atenderte como lo hace un Teoloyuquense, ven, estarás como en tu casa, te esperamos con los brazos abiertos, con nuestra historia, trato amable y cordial.

Teoloyucan, Estado de México



TEOLOYUCAN


SEMBLANZA DEL CRONISTA: PABLO ROSAS JUÁREZ

Nací el 28 de abril de 1955 en Teoloyucan, Estado de México. Soy hijo de Galdino Rosas Mateos y Antonia Juárez Zamora. Estoy felizmente casado con Josefina Chávez Pérez y tuvimos como hija a Yvette Liliana.

Mis aficiones son los avances científicos, la historia, la herbolaria y la agricultura. Me gusta la convivencia familiar y tengo la profesión de Ing. Arquitecto, trabajando en el sector público y privado por más de 35 años, actualmente trabajo de forma independiente.

Aunque ya tenía conocimientos relativos a la historia de mi pueblo, Felipe Martínez Cruz (Luchador social que impulsó y logró que el 13 de agosto fuera día cívico nacional, pues en este pueblo terminó la Revolución Mexicana), me impuso para ser cronista municipal.

Las actividades que más me han satisfecho, son las conferencias que he impartido en las escuelas de nivel bachillerato y mejorar la monografía de Teoloyucan con varias aportaciones desconocidas.



Teoloyucan es un pueblo multicultural e histórico, muy cercano a la Ciudad de México. Aquí se firmaron los tratados por los cuales el gobierno de Victoriano Huerta aceptó su derrota y comenzó el gobierno legal de don Venustiano Carranza.

En Teoloyucan se conocen las iglesias de los barrios y se admira, en particular, la Parroquia de San Antonio de Padua que ha sido declarada “Joya Arquitectónica del siglo XVII”

Su Jardín Bicentenario, la Casa de la Cultura, la Plaza Nacional del Constitucionalismo y el Museo 13 de agosto son lugares en que se aprecia la historia de este pueblo y el recuerdo de la fecha histórica de la firma los tratos que trajeron paz a México.

Quien visita Teoloyucan puede conocer la fábrica de las imponentes “ballenas” que forman los puentes y los dobles pisos en las ciudades de nuestro país y además no debe dejar de conocer alguna de las quesarías de este pueblo.

La gastronomía tiene una gran variedad: varios tipos de mole, quesadillas de muy diversos rellenos y los tamales dejaran un grato recuerdo al visitante.



**GOBIERNO DE
MÉXICO**

MEMORIA

COORDINACIÓN DE MEMORIA HISTÓRICA
Y CULTURAL DE MÉXICO

TURISMO

SECRETARÍA DE TURISMO

