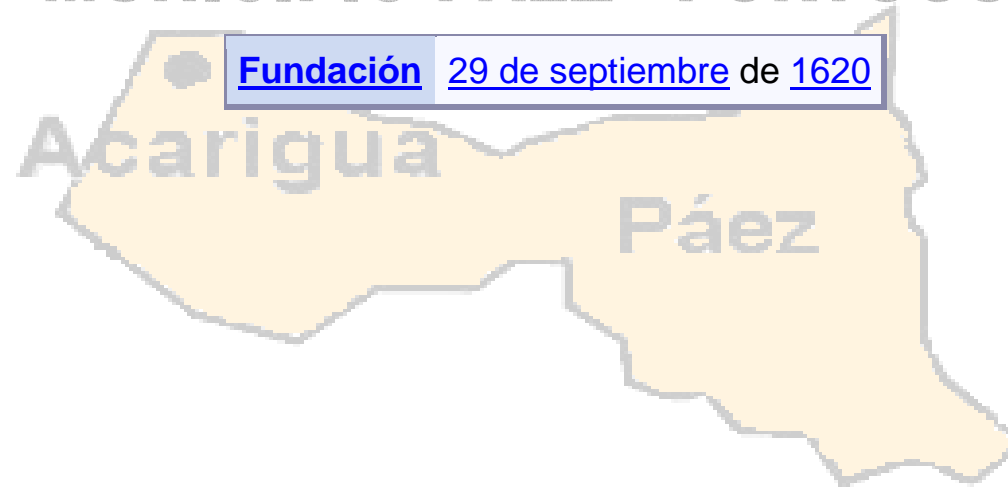


**PLAN MUNICIPAL DE GOBIERNO  
2014\_2018**



# MUNICIPIO PÁEZ - PORTUGUESA



**Población:** 177175 habitantes

**Superficie:** 425 km<sup>2</sup>

**Comunidades:** 127

El gobierno del municipio Páez es el órgano creado para ejecutar las políticas establecidas en el plan municipal de desarrollo con el propósito de satisfacer las necesidades colectivas y desarrollarse como centro económico, social y turístico del estado, con el apoyo de todo su personal y demás instancias del gobierno, así como con el apoyo de las bases sociales organizadas (consejos comunales) y así garantizar la calidad de vida de sus habitantes.

Como ente Rector del Poder Público Local, es (será) el encargado de crear e instrumentar los mecanismos necesarios para promover y garantizar la Gestión Comunitaria, en función de satisfacer las necesidades y aspiraciones sociales, económicas, políticas y culturales de las comunidades, de acuerdo a la normativa legal y constitucional vigente, en el marco de las transformaciones planteadas por la Republica Bolivariana de Venezuela.

Nuestra gestión estará orientada por los valores y principios de la ética, responsabilidad, honestidad, compromiso, solidaridad, transparencia, humildad, lealtad y sinceridad; en la búsqueda y aplicación de un Plan de Desarrollo Sustentable para el Municipio, en el que la Economía Social y participativa, la conformación y desarrollo de los Gobiernos Comunitarios y la Planificación Estratégica constituyen los procesos fundamentales de nuestra Gestión, con un claro sentido de transparencia,

eficacia y eficiencia, orientado a establecer firmemente la Democracia Participativa y Protagónica en todo el ámbito municipal.

Este plan de gestión estará centrado en la comprensión del trabajo mancomunado e interrelacionado con las estructuras de las instancias comunales (consejos comunales), parroquiales, estatales y nacionales, de tal manera que no sea un gobierno independiente sino unido a un sistema que posibilite la eficiencia y garantía en la consecución en los niveles de vida aceptables para la comunidad.

Asimismo enmarcado dentro de las líneas estratégicas del plan nacional de gobierno del presidente Nicolás Maduro 2013-2019.

***I. Defender, expandir y consolidar el bien máspreciado que hemos reconquistado después de 200 años: la Independencia Nacional.***

***II. Continuar construyendo el socialismo bolivariano del siglo XXI, en Venezuela, como alternativa al sistema destructivo y salvaje del capitalismo y con ello asegurar la “mayor suma de seguridad social, mayor suma de estabilidad política y la mayor suma de felicidad” para nuestro pueblo.***

***III. Convertir a Venezuela en un país potencia en lo social, lo económico y lo político dentro de la Gran Potencia Naciente de América Latina y el Caribe, que garanticen la conformación de una zona de paz en Nuestra América.***

***IV. Contribuir al desarrollo de una nueva Geopolítica Internacional en la cual tome cuerpo un mundo multicéntrico y pluripolar que permita lograr el equilibrio del Universo y garantizar la paz planetaria.***

***V. Preservar la vida en el planeta y salvar a la especie humana.***

## RESEÑA HISTÓRICA

El nombre de la ciudad proviene de la tribu Gayón Hacarygua, que habitaba la zona. Nicolás Federmann pasó por la zona en diciembre de 1530. La ciudad fue fundada oficialmente el 29 de septiembre de 1620 bajo el nombre de San Miguel de Acarigua, por orden del entonces gobernador don Francisco de la Hoz Berrío, ejecutada por el Capitán Poblador Diego Gómez de Salazar, en el sitio del Caño Bocoy, arriba de la Sabana de Choro, actual Municipio Esteller. A lo largo de los años, Acarigua fue tomando autonomía y muchas décadas después se convierte en el municipio más próspero y desarrollado del estado Portuguesa.

Hasta las últimas décadas del siglo XX, entre enero de 1927 y 1937, con Acarigua como capital de estado con sede en el actual Hotel Portuguesa, avenida 33, llegaron los servicios básicos, la electricidad, la radio y hasta el cine. En 1932 se filmaron en Acarigua algunas escenas para la película «Alma Llanera», dirigida por Amábilis Cordero con guión de Luis Peraza, largometraje que se estrenó en la inauguración de la casa de la cultura Carlos Gauna el 13 de junio de 1965.

Cuando el poder ejecutivo decidió instalarse en la ciudad de Guanare con el fin de aumentar la población en el sur de Portuguesa, muchas personas pensarían que fue por la virgen de Coromoto que

se cambió la capital de Portuguesa, la historia demuestra lo contrario afirmando que este hecho ocurrió con fines políticos-poblacionales, aunque en la actualidad el ejecutivo regional tiene que retornar la sede de la gobernación del estado hasta la ciudad Acarigua, por motivos de ubicación geográfica que la sitúan en el centro de la región centro-occidental, posee una amplia gama de empresas procesadoras de alimentos, un parque urbanístico, automotor, comercial y residencial en constante crecimiento, que la catalogan como la ciudad más adecuada para ser la capital de un estado; no fue sino hasta la década de 1950 que la ciudad se unió al área urbana de Araure conformando un eje homogéneo, con características comunes, pero conservando sin mayores modificaciones la división político-territorial de ambos municipios, en 1958 fue una de las principales ciudades que participaron en el movimiento cívico-militar que derrocó la dictadura de Marcos Pérez Jiménez.



**Monumento a La Espiga, del Arq. Gustavo Legórburu R. (1982), principal icono de la ciudad.**

Acarigua logró su desarrollo a partir del año 1949 con la puesta en marcha del “Plan Nacional Arrocero”, Saaverio Barbarito, de la Corporación Venezolana de Fomento: Ha sido la ciudad que mayor crecimiento demográfico ha tenido después de Puerto Ordaz en los últimos 50 años. Al pasar los años, Acarigua se fue desarrollando y creciendo de forma vertiginosa, llegaría de la mano del Plan Arrocero su crecimiento económico. Pero Acarigua antes de la llegada del plan arrocero, la principal actividad económica en Acarigua era la explotación maderera, es por esta razón que aun en la década de los 80 se lograban visualizar en el centro de la ciudad grandes aserraderos, ya hoy en pleno siglo XXI quedan muy pocos. Hoy día, es conocida como la capital agroindustrial de Venezuela.

## **SÍMBOLOS PATRIOS Y OTROS ASPECTOS EMBLEMÁTICOS**

Los Símbolos patrios de la Alcaldía del Municipio Páez son: La Bandera del Municipio Páez, El Himno del Municipio Páez y El Escudo de Armas de Acarigua.

### **Bandera del Municipio Páez**

La bandera es uno de los símbolos que identifica a las comunidades ante propios y extraños. Fue creada según Decreto N° 22 del 29 de septiembre de 1998. La del Municipio Páez del estado Portuguesa, es de forma rectangular formada por los colores rojo y negro, en franjas iguales y horizontales, en el orden que queda expresado de superior a inferior y lleva una figura o silueta ecuestre color blanco del General en Jefe José Antonio Páez, en el extremo de la franja roja y cercana al asta.



## **Bandera del Municipio Páez**



### **La Bandera Municipal Deberá Enarbolarse:**

1. En el edificio sede de los Órganos del Gobierno Municipal, durante sesiones del Concejo.
2. En las oficinas Públicas Nacionales o Municipales con sede en el Municipio Páez, los días declarados de Fiesta Nacional, Estatal o Municipal.
3. En todos los Institutos Educativos ubicados en el Municipio, los días de labor.

### **Significado de los Colores de la Bandera:**

- El **Rojo**: Es la sangre derramada por nuestros libertadores.
- El **Negro**: Es la frondosidad de la tierra acarigüeña y el desarrollo económico.
- La **Silueta Blanca**: Es el Gral. José Antonio Páez.

### **Himno del Municipio Páez**

El 02 de junio de 1998, un jurado calificador de manera unánime decidió que la letra y música presentada por el ciudadano Lic. Arturo González Sanoja y orquestado por los ciudadanos Valores Freites y Roberto Zambrano, reunía las condiciones para ser considerado Himno del Municipio Páez. El himno Municipal de Páez fue creado según Decreto N° 22 entró en vigencia el 29/Sept./1998.

## **HIMNO DEL MUNICIPIO PÁEZ**

(CORO)

*Acarigua se viste de gala  
orgullosa de su identidad  
brindando por Páez de Curpa  
lancero de la Libertad.  
Ideal de Páez presente  
germinando prosperidad  
exalta el valor de su gente  
ejemplo de creatividad.*

*|*

*Bravía raíz aborígen  
con noble estirpe colonial  
el arco, la flecha y la espada  
conjugando el acervo inmortal.  
Aunque agreste parezca el sendero*

*habrá siempre un halo de luz  
San Miguel y la Virgen Corteza  
arco iris de fe y de virtud.*

*II*

*Las garzas dibujan nuestro cielo  
danzando en motas de algodón  
cual lágrimas se vierten en los ríos  
llanuras de acuarela y esplendor.*

*Amigo venido de otras tierras  
recibe fecunda nuestra espiga  
las manos juntemos sin fatiga  
bajo el sol radiante de Payara.*

*(CORO)*

*III*

*Familia que crece unida  
estudiante y trabajador  
enhiestan de nuevo la lanza  
en pos de un mundo mejor.*

*Bastión de recio progreso  
emporio de lo promisor  
forjemos nuestro legado  
y al ciudadano de honor  
(CORO)*

**Autor letra y música:** Arturo González

**El Himno del Municipio Páez debe ser tocado:**

1. Para tributar honores de la bandera Municipal.
2. Para rendir homenaje a las autoridades del Gobierno Municipal.
3. En los actos oficiales de solemnidad.
4. En los actos públicos que llevan a efecto en el Municipio, para la conmemoración de las fechas históricas.

## **Escudo de Armas de Acarigua**

El primer cronista de Acarigua Rafael Rodríguez Heredia, fue quien se encargó de marcar la pauta para el Escudo de Armas, en algunos archivos del Concejo de Páez, aparece que fue un obsequio a los acarigüeños en el 370, aniversario de su fundación. Según la interpretación histórica del Escudo el cacique aparece en porción diestra con macana y flecha que recuerda al cacique Acarigua, quien regía una tribu de indios Caquetíos y Cuybas, residentes en las tierras donde está hoy la ciudad. Por su alta condición de jefe aparece en el escudo llevando diademas de plumas y vistosos collares. La figura que aparece en el cantón siniestro del jefe: un trozo de madera coronado por una estrella de oro, recuerda la aparición de la Virgen de La Corteza, venerada en la ciudad y que fue ínfimamente robada sin que hasta ahora haya sido recuperada. En el cantón siniestro de la punta aparece un cordón franciscano blanco, un sombrero negro de anchas alas y un palo labrado en la forma en que los usaba los misioneros. Son evocación de los misioneros franciscanos.



**Escudo de Armas de Acarigua**

- **Adornos:** dos ramas de cafeto verde cargada de frutos rojos, cuyas extremidades se cruzan detrás del Escudo.
- **Tenantes:** Dos flechas de su color que se cruzan detrás del Escudo.
- **Timbre:** La corona mural de plata (blanco) usada en los escudos de las ciudades.
- **Lema:** En una cinta de color plata (blanco) la fecha: 29 de septiembre de 1620, que es la fundación de la ciudad. (Recopilación: Wilfredo Bolívar).

### 1.3 UBICACIÓN Y LÍMITES

#### UBICACIÓN Y LÍMITES

**Ubicación:** Se ubica al noreste del estado; entre los 09° 21' 53" y 09° 35' 27" de latitud norte y los 68° 50' 53" y 69° 14' 55" de longitud oeste.

#### Límites:

- Por el Norte con los municipios Araure, Agua Blanca y San Rafael de Onoto;
- por el sur con el municipio Turen;



- por el Este con el estado Cojedes y
- por el Oeste con los municipios Esteller y Araure



## DIVISIÓN POLÍTICO TERRITORIAL

## 1.4 DIVISIÓN POLÍTICO TERRITORIAL

**División Político-Territorial:** Se divide en 1 parroquia capital: Páez y 3 parroquias: Payara, Pimpinela y Ramón Peraza.

El Municipio Páez está dividido en 3 parroquias y 1 parroquia Capital:

| Municipio | Capital  | Población (2010) | Área (km <sup>2</sup> ) |
|-----------|----------|------------------|-------------------------|
| Páez      | Acarigua | 230.919          | 425                     |

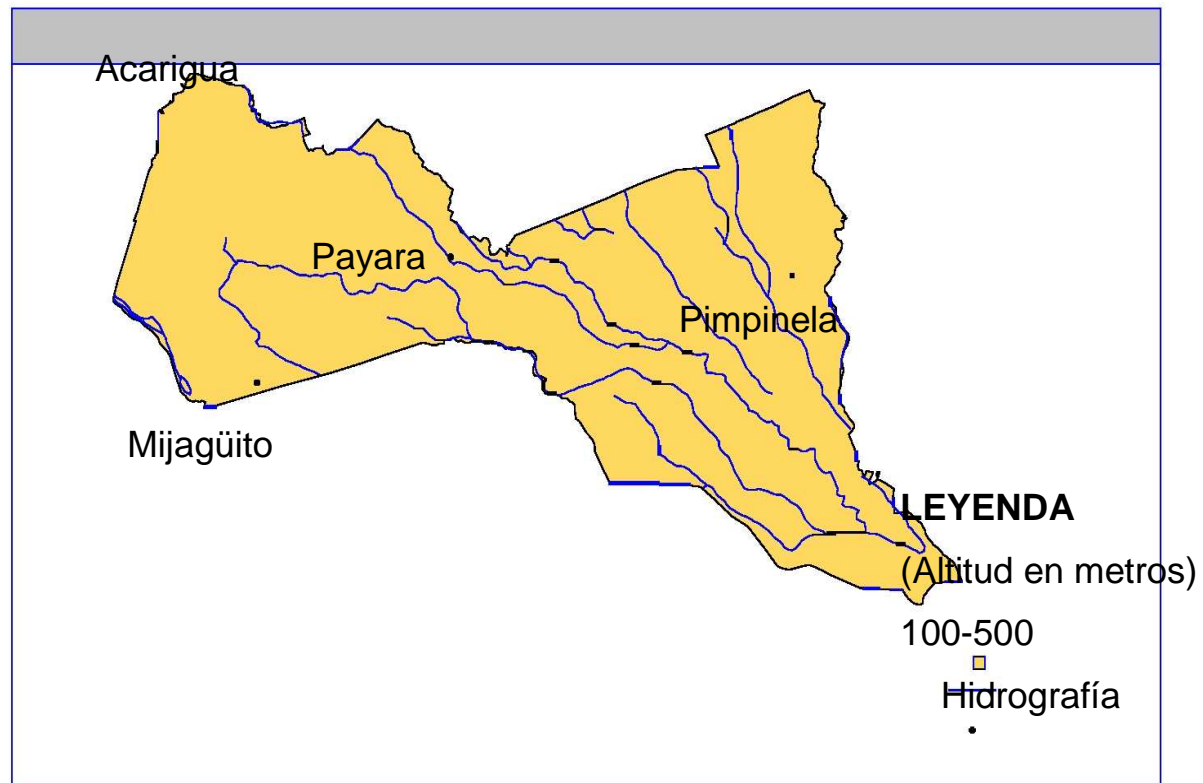
**Municipio Páez. Parroquias y Capitales AÑO: 2000**

**FUENTE:** DIVISIÓN POLÍTICO TERRITORIAL DE VENEZUELA 2000. Caracas, Instituto Nacional de Estadística

## 2. ASPECTOS FÍSICO-NATURALES

### 2.1 RELIEVE E HIDROGRAFÍA

#### Municipio Páez. Relieve e Hidrografía



**FUENTE:** DIVISIÓN POLÍTICO TERRITORIAL DE VENEZUELA 2000. Caracas, Instituto Nacional de Estadística

### **El Relieve de la Zonas Sur del municipio Páez**

En el límite con el Municipio Esteller, el suelo es profundo, de textura media, fertilidad media a alta, bien drenados. Al norte de Pimpinela, el suelo es profundo, de textura pesada, de fertilidad media a alta. Desde el punto de vista taxonómico, el suelo es: Ustropets, Haplustalfs, Tropaquepts arcilloso.

El sur de Acarigua, presenta una alta zona de sabanas con reservas boscosas propias de selvas Tropical secas y parte piedemonte plano en forma de terrazas disectadas, con inclusión napas (mesa o tabla freática). y talud pronunciados; más hacia el sur, en los límites con Esteller presenta medios de planicie de desborde caracterizados por bancos altos, entremezclados con napas, estas últimas ocupan grandes extensiones y los bajíos son pequeños y escasos; hacia el norte de Pimpinela y cercano al Río Cojedes, se observan medios deposicionales o planicie de desborde con influencia de planicie que se extiende por toda la parroquia y se extiende a otros municipio de estado, formada por asociación de cauces y albardones de orillar; mientras que hacia el sector Este de Acarigua, hacia la Quebrada armo, presenta asociación de napas con cauce de río, albardón de orilla, cubetas y salidas de madre.

## 2.4 Hidrografía

La Red Hidrográfica se considera ajena a la ciudad en el sentido de que no genera mayores riesgos de inundación, o en todo caso los mismos son muy limitados y puntuales en las adyacencias de los ríos y quebradas. La posibilidad de desborde responde más a problemas de mantenimiento que a las propias características hidrográficas. Los principales ríos son Acarigua y Auro, también cuenta con algunas quebradas como lo es el caso de la de Araure que conforma uno de los principales recursos naturales de esta región.

Entonces, podríamos decir que el principal curso de agua lo constituyen el Río Acarigua, que pasa por el sur del Poblado más hacia la población de Cruz verde Perteneciente al municipio Turén y sirve de límite con el Municipio Esteller; otros cursos de agua: Caños o microcuencas tales como: Colorado, Canaguapo, Maratan, Quebrada Paso Real, Quebrada Curpa, Cambural, Durigua y Quebrada Araure.

Las Nacientes de Agua que fortalecen el caño Chispa a orilla del Paso del Ferrocarril Araure – Turén, al igual que la laguna natural en el Sector Espinital son espacios que integran y dinamizan el procesos de conservación de la naturaleza así como el de transformación individual y colectiva, con base en el respeto a la vida, mediante la integración con la comunidad en el estudio, conocimiento y gestión de sus recursos, con el fin de intervenir positivamente en las comunidades para que tengan

contacto con ella. En dicha reserva existían árboles tales como: Caoba, mijao, cedro, Apamate, Ceiba, jobo, samán, guásimo, gateado, saqui-saqui y bambú (guasduas) en los bosques de galería. Aún existen ciertos reductos representativos de esta vegetación.

### **Nacientes y Micro cuencas emblemáticas**

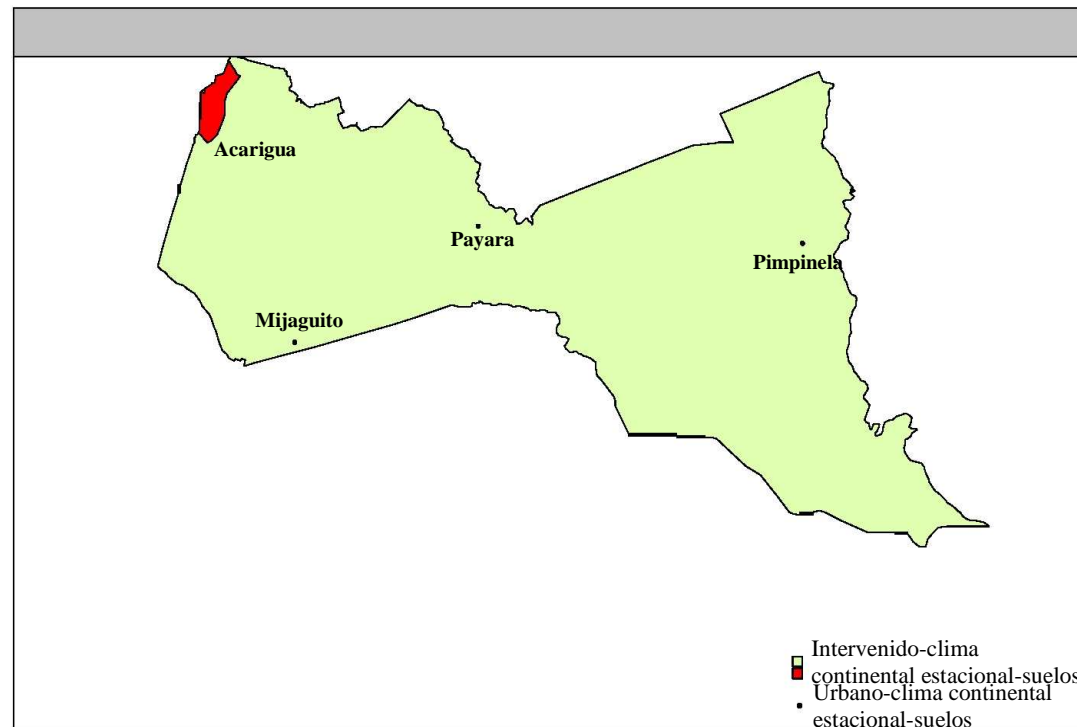
Estos cursos de aguas al igual que cientos localizados en estos predios se les llama emblemáticas, no porque los conservan, sino por los eventos o las actividades que a su alrededor se realiza:

- Las Nacientes de Piedritas Blanca o Pozo Blanco, actual estación Experimental, Ricardo Montilla, en el también se encuentra la sede de la Universidad Experimental de las Fuerzas armadas, UNEFA. Tiene un sendero ecológico en forma de círculo que bordea todo el lugar, conformado por una caminaria de piedras. Posee a la vez varias plazas donde se han colocado bustos conmemorativos de personajes de conciencia ecológica. Ubicado en Acarigua.
- Las nacientes de aguas de la Microcuenca; quebrada Curpa, A solo diez minutos de Acarigua, en la carretera que, conduce al poblado de Payara, en la zona adyacente donde se encuentra el Parque Curpa, lugar donde nació el General José Antonio Páez, dentro del parque y donde se presume era sitio predilecto del prócer, caminando unos diez minutos se encuentra Balneario Curpa el mismo cuenta con variados servicios para el visitante, la situación ambiental de esta

Microcuenca se encuentra cuestionada por que existen indicios de que la misma está siendo contaminada por descarga de efluentes líquidos (aguas servidas) generados en establecimientos agrícolas, empresas de servicio de fumigación y los centros poblados cercanos al cursos de agua.

## VEGETACIÓN CLIMA Y SUELO

### Municipio Páez. Vegetación – Clima – Suelo



**FUENTE:** ANÁLISIS AMBIENTAL DE LA REGIÓN CENTRO OCCIDENTAL, FUDECO. 1976

## **Suelos**

En lo relativo a sus Suelos, son predominantemente agrícolas y en segundo orden de importancia con aptitudes para usos múltiples tales como el agrícola, pecuario, industrial y urbano. Actualmente muy poca proporción presenta vegetación natural. La mayoría de los suelos con fines agrícolas se concentran hacia el Norte y Noreste de la ciudad, mientras que los más arenosos con grado de fertilidad muy baja hacia el Oeste y el Sur.

## **Clima**

El Clima se caracteriza por temperaturas que oscilan los 25 °C y los 28 °C; los valores más bajos ocurren entre los meses de Junio y Septiembre cuando se presentan las mayores precipitaciones y los valores más altos entre Febrero y Abril.



| Parámetros climáticos promedio de Acarigua, Venezuela <span style="float: right;">[ocultar]</span> |      |      |      |       |       |       |       |       |       |       |       |      |        |
|--|------|------|------|-------|-------|-------|-------|-------|-------|-------|-------|------|--------|
| Mes  | Ene  | Feb  | Mar  | Abr   | May   | Jun   | Jul   | Ago   | Sep   | Oct   | Nov   | Dic  | Anual  |
| Temperatura diaria máxima (°C)   | 32.8 | 33.9 | 33.9 | 32.8  | 31.1  | 30.0  | 30.0  | 30.6  | 31.1  | 31.7  | 32.2  | 32.2 | 31.9   |
| Temperatura diaria mínima (°C)   | 21.7 | 22.8 | 23.3 | 23.3  | 22.8  | 21.7  | 21.7  | 21.7  | 21.7  | 21.7  | 21.7  | 21.7 | 22.1   |
| Precipitación total (mm)   | 5.1  | 15.2 | 25.4 | 106.7 | 193.0 | 238.8 | 218.4 | 198.1 | 162.6 | 177.8 | 111.3 | 38.1 | 1491.0 |

Fuente: The Weather Channel Interactive, Inc. marzo de 2009

## Flora y fauna

Esta área geográfica corresponde a la zona de Vegetación “bosque seco tropical”. Es evidente que el desarrollo urbano ha ido eliminando la vegetación natural. La misma se concentra a lo largo de los ejes fluviales y se caracteriza por ser tipo arbóreas bien desarrolladas que cumplen una excelente función protectora. En las inmediaciones de la Quebrada Araure se localiza un conjunto vegetal boscoso de alta densidad y valor paisajístico declarado como Área Bajo Régimen de Administración Especial (ABRAE) – Parque Nacional Nakichenovich.

La vegetación dominante es la sabana, pero también se encuentran bosques de galería a lo largo de las curvas fluviales, y densas selvas en el piedemonte andino. Allí abundan las maderas finas que

constituyen una importante fuente de riqueza, representadas por el chaparro, caoba, salvio, eucalipto, tecas y pinos.

La fauna está representada por: osos frontinos, jaguares, (ambas especies en riesgo de extinción), cachicamos, lapas, rabipelados, monos araguatos, venados, cunaguaros, pumas y osos meleros. Hay aves como el paují copete de piedra, tucusitos, cristofué y cardenalitos. Se encuentra una de las mariposas más grandes del mundo: la *Thysania agripina*, con 30.5 cm de envergadura alar.

### **Recursos Escénicos y Turísticos**

Los sitios de interés turístico a visitar son La Iglesia Colonial San Miguel, la cual data del Siglo XVIII, Centro Conservacionista Ricardo Montilla - Pozo Blanco, único en el País prepara futuras generaciones para el enfrentamiento de la problemática ambiental local, y nacional, Parque Nacional Mitar, Parque Raúl Leoni, Parque Metropolitano, el Balneario Curpa y el propio Casco de la Ciudad, propicio para las compras en tiendas y comercio.

**Balneario Curpa:** En la zona adyacente a la quebrada Curpa. Cuenta con variados servicios para el visitante.

**Pozo Blanco Ricardo Montilla:** Sitio del Centro de Investigaciones y Educación Conservacionista de la Sociedad Venezolana de Ciencias Naturales

## Población

### Población Urbano-Rural. Municipio Páez

| Parroquia    | Total         | Población urbana | Población urbana (%) | Población rural | Población rural (%) |
|--------------|---------------|------------------|----------------------|-----------------|---------------------|
| <b>Total</b> | <b>177175</b> | <b>166829</b>    | <b>94,2</b>          | <b>10346</b>    | <b>5,8</b>          |
| Capital Páez | 154911        | 154869           | 100,0                | 42              | 0,0                 |
| Payara       | 10591         | 6753             | 63,8                 | 3838            | 36,2                |
| Pimpinela    | 5487          | 2538             | 46,3                 | 2949            | 53,8                |
| Ramón Peraza | 6186          | 2669             | 43,2                 | 3517            | 56,9                |

Fuente: Instituto Nacional de Estadística (INE), Censo 2011

## Estructura Poblacional por Edad y Sexo. Municipio Páez

| Grupos de edad    | Sexo         |              | Total         |
|-------------------|--------------|--------------|---------------|
|                   | Hombre       | Mujer        |               |
| Menores de 4 años | 8396         | 8047         | 16443         |
| De 5 a 9 años     | 8605         | 8067         | 16672         |
| De 10 a 14 años   | 8960         | 8414         | 17374         |
| De 15 a 19 años   | 9017         | 8569         | 17586         |
| De 20 a 24 años   | 8253         | 8620         | 16873         |
| De 25 a 29 años   | 7592         | 7951         | 15543         |
| De 30 a 34 años   | 7075         | 7070         | 14145         |
| De 35 a 39 años   | 5838         | 5882         | 11720         |
| De 40 a 44 años   | 5246         | 5400         | 10646         |
| De 45 a 49 años   | 4832         | 5162         | 9994          |
| De 50 a 54 años   | 4105         | 4563         | 8668          |
| De 55 a 59 años   | 3236         | 3616         | 6852          |
| De 60 a 64 años   | 2479         | 2761         | 5240          |
| De 65 a 69 años   | 1671         | 1781         | 3452          |
| De 70 a 74 años   | 1076         | 1295         | 2371          |
| De 75 a 79 años   | 826          | 901          | 1727          |
| De 80 a 84 años   | 427          | 601          | 1028          |
| De 85 a 89 años   | 209          | 338          | 547           |
| De 90 a 94 años   | 69           | 134          | 203           |
| 95 años y más     | 32           | 59           | 91            |
| <b>Total</b>      | <b>87944</b> | <b>89231</b> | <b>177175</b> |

Fuente: Instituto Nacional de Estadística (INE), Censo 2011

### **Población por grupos de edad. Municipio Páez**

| <b>Parroquia</b> | <b>Total</b>  | <b>Población menor de 15 años</b> | <b>Población de 15 a 64 años</b> | <b>Población de 65 años y Más</b> |
|------------------|---------------|-----------------------------------|----------------------------------|-----------------------------------|
| <b>Total</b>     | <b>177175</b> | <b>50489</b>                      | <b>117267</b>                    | <b>9419</b>                       |
| Capital Páez     | 154911        | 43131                             | 103342                           | 8438                              |
| Payara           | 10591         | 3652                              | 6522                             | 417                               |
| Pimpinela        | 5487          | 1759                              | 3467                             | 261                               |
| Ramón Peraza     | 6186          | 1947                              | 3936                             | 303                               |

**Fuente: Instituto Nacional de Estadística (INE), Censo 2011**

### **Promedio de Edad. Municipio Páez**

|                       | <b>Promedio de Edad</b> |
|-----------------------|-------------------------|
| <b>Municipio Páez</b> | <b>28,8</b>             |
| <b>Parroquia</b>      |                         |
| Capital Páez          | 29,1                    |
| Payara                | 25,7                    |
| Pimpinela             | 27,0                    |
| Ramón Peraza          | 27,2                    |

**Fuente: Instituto Nacional de Estadística (INE), Censo 2011**

## Hogares Pobreza por NBI. Municipio Páez

| Parroquia             | No Pobre     | Pobre No Extremo | Pobre Extremo | % No Pobre  | % Pobre No Extremo | % Pobre Extremo |
|-----------------------|--------------|------------------|---------------|-------------|--------------------|-----------------|
| <b>Municipio Páez</b> | <b>36207</b> | <b>6312</b>      | <b>1462</b>   | <b>82,3</b> | <b>14,4</b>        | <b>3,3</b>      |
| Capital Páez          | 32428        | 5134             | 907           | 84,3        | 13,4               | 2,4             |
| Payara                | 1583         | 516              | 283           | 66,5        | 21,7               | 11,9            |
| Pimpinela             | 1005         | 307              | 124           | 70,0        | 21,4               | 8,6             |
| Ramón Peraza          | 1191         | 355              | 148           | 70,3        | 21,0               | 8,7             |

Fuente: Instituto Nacional de Estadística (INE), Censo 2011

**NOTA:** No incluye a los hogares en viviendas indígenas, de otro tipo y colectividad.

Porcentaje de Hogares No Declarados 3,12 % (216.646 hogares) en la variable alta dependencia económica.

## Indicadores

|                | Porcentaje de<br>Adultos Mayores | Porcentaje de Mujeres<br>en Edad Fertil |
|----------------|----------------------------------|---|
| Municipio Páez | 5,3                              | 54,5                                    |
| Parroquia      |                                  |   |
| Capital Páez   | 5,5                              | 54,6                                    |
| Payara         | 3,9                              | 53,3                                    |
| Pimpinela      | 4,8                              | 53,7                                    |
| Ramón Peraza   | 4,9                              | 54,2                                    |

**Fuente: Instituto Nacional de Estadística (INE), Censo 2011**

## **Crecimiento Demográfico**

En cuanto al desarrollo urbanístico de Acarigua – Araure, el cual se produce de forma armónica y equilibrada y en base a un esquema de planeamiento razonable; muestra un crecimiento apreciable principalmente hacia el sector Noreste. Es importante recalcar que esta conurbación presenta una dinámica significativa, en primer lugar porque constituye punto de paso de población proveniente de ciudades importantes como Barquisimeto, San Carlos y Guanare, y en segundo lugar pero no menos importante la actividad agrícola y pecuaria y todo el progreso que las mismas generan.

Importa destacar que la expansión ocurre en forma concéntrica y responde al sentido que tienen las vías regionales: al Norte Barquisimeto, al Noreste San Carlos, al Suroeste Guanare y al Oeste Camburito.



## EDUCACIÓN

### Asistencia Escolar. Municipio Páez

| Parroquia             | Total        | Asistencia escolar inicial (3 a 6 años) | Asistencia escolar primaria (7 a 12 años) | Asistencia escolar secundaria (13 a 17 años) | Asistencia escolar superior (18 a 24 años) |
|-----------------------|--------------|---|---|--|--|
| <b>Municipio Páez</b> | <b>53404</b> | <b>8973</b>                             | <b>20160</b>                              | <b>14065</b>                                 | <b>10206</b>                               |
| Capital Páez          | 46555        | 7829                                    | 17117                                     | 12237  | 9372                                       |
| Payara                | 3284         | 531                                     | 1503                                      | 871  | 379  |
| Pimpinela             | 1716         | 296                                     | 757                                       | 473  | 190  |
| Ramón Peraza          | 1849         | 317                                     | 783                                       | 484  | 265  |

Fuente: Instituto Nacional de Estadística (INE), Censo 2011

**Población 10 años y más analfabeta. Municipio Páez**

|                       | <b>Población 10 años y más<br/>analfabeta</b> | <b>% Población 10 años<br/>y más analfabeta</b> |
|-----------------------|---|---|
| <b>Municipio Páez</b> | <b>7253</b>                                   | <b>5,0</b>                                      |
| <b>Parroquia</b>      |   |   |
| <b>Capital Páez</b>   | <b>5150</b>                                   | <b>4,1</b>                                      |
| <b>Payara</b>         | <b>1052</b>                                   | <b>12,8</b>                                     |
| <b>Pimpinela</b>      | <b>515</b>                                    | <b>11,8</b>                                     |
| <b>Ramón Peraza</b>   | <b>536</b>                                    | <b>10,9</b>                                     |

---

**Fuente: Instituto Nacional de Estadística (INE), Censo 2011**

**Municipio Páez. Número de Infocentros**

**Año: 2004**

| <b>Parroquia</b>       | <b>Cantidad</b> |
|------------------------|-----------------|
| Parroquia Capital Páez | 3               |

**FUENTE:** [www.infocentro.gov.ve](http://www.infocentro.gov.ve)

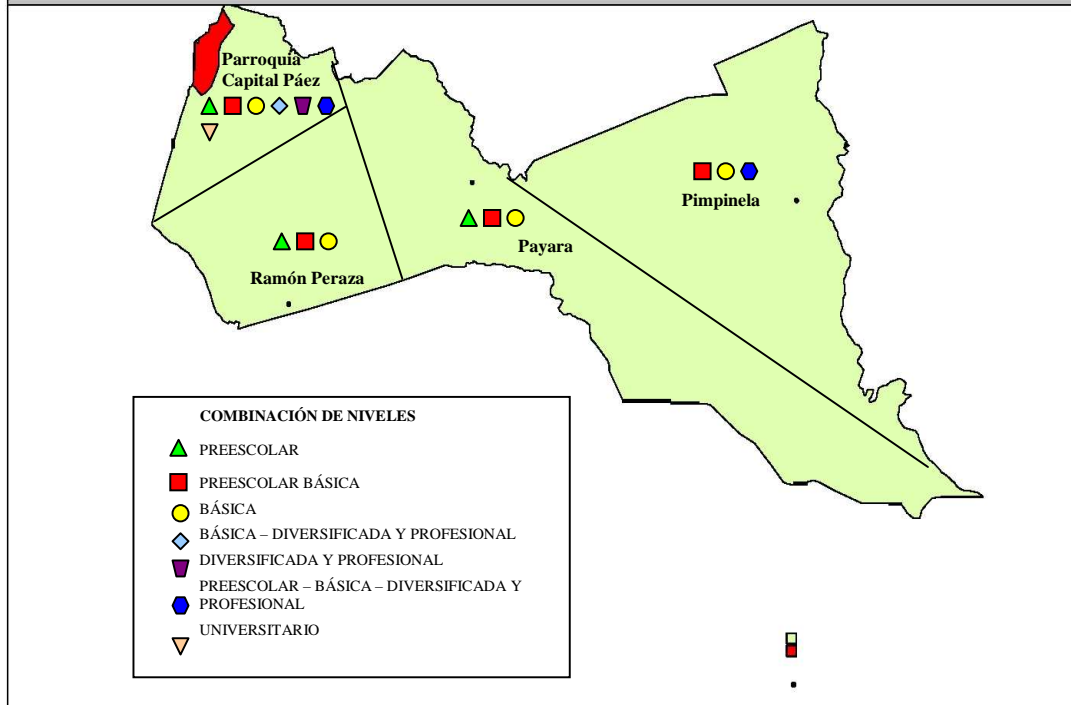
## Municipio Páez. Institutos de Educación Superior

Año: 2009

| Instituto  | Ubicación |
|--|-----------|
| Instituto Universitario<br>Tecnología del Estado<br>Portuguesa. <a href="#">IUTEP</a> (Bellas<br>Artes)                  | Acarigua  |
| Universidad Nacional<br>Experimental Simón Rodríguez<br><a href="#">UNESR</a> (Av. Rómulo Gallegos<br>y Av Las Lágrimas) | Acarigua  |
| Universidad Pedagógica<br>Experimental Libertador <a href="#">UPEL</a><br>(Av. 30 "Negro Primero")                       | Acarigua  |
| Universidad Nacional<br>Experimental de los Llanos<br>Ezequiel Zamora <a href="#">UNELLEZ</a> (Av<br>34 Urb. La Goaira)  | Acarigua  |

**FUENTE:** Oportunidades de Estudios en Venezuela [www.cnu.org.ve](http://www.cnu.org.ve) – 2009

### Municipio Páez. Infraestructura de Educación según Niveles y



FUENTES: DIRECTORIO DE PLANTES. Caracas, Ministerio de Educación

## CENTROS DE ATENCIÓN SALUD

| <b>Centro de Atención</b> | <b>cantidad</b> |
|---------------------------|-----------------|
| <b>TOTAL MUNICIPIO</b>    | 17              |
| Hospital                  | -               |
| Tipo I                    | -               |
| Tipo II                   | -               |
| Tipo III                  | -               |
| Tipo IV                   | -               |
| <b>Ambulatorio Urbano</b> | 8               |
| Tipo I                    | 6               |
| Tipo II                   | 1               |
| Tipo III                  | 1               |
| <b>Ambulatorio Rural</b>  | 9               |
| Tipo I                    | 7               |
| Tipo II                   | 2               |

**FUENTE:** Ministerio de Salud y Desarrollo Social. Dirección

---

Regional de Salud del Estado Portuguesa. Guanare, 2001

## VIVIENDA Y SERVICIOS

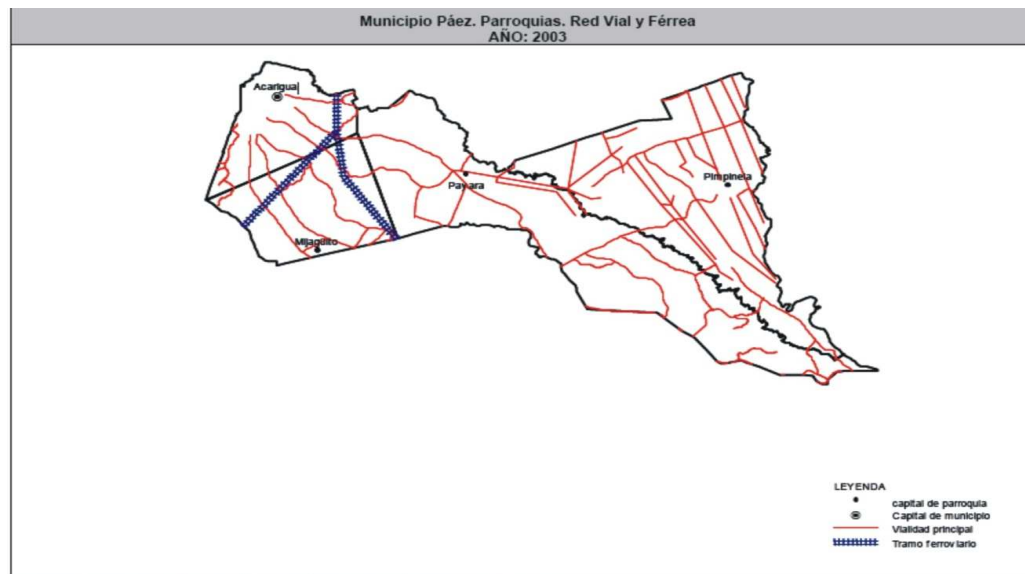
Municipio Páez. Viviendas familiares ocupadas según disponibilidad de servicios Censo 2001

| SERVICIOS                            | VIVIENDAS (%) |            |
|--------------------------------------|---------------|------------|
|                                      | PÁEZ          | PORTUGUESA |
| Abastecimiento de agua por acueducto | 92.46         | 81.83      |
| Conexión a Cloacas                   | 79.98         | 55.86      |
| Electricidad                         | 98.57         | 95.34      |
| Aseo Urbano                          | 86.20         | 62.28      |
| Teléfono                             | 30.38         | 23.65      |

FUENTE: CENSO DE POBLACION Y VIVIENDA 2001. FUDECO. Cálculos propios, Barquisimeto, 2004

## PUERTOS Y AEROPUERTOS

Según el Instituto Nacional de Estadística en el municipio Páez no existen puertos ni aeropuertos.





## **DEPORTE, RECREACION Y CULTURA**

### **Deporte**

#### **Eventos deportivos.**

Acarigua fue sede de los Juegos Nacionales LLANOS 2007 y actual sede del pentacampeón nacional de fútbol [Portuguesa Fútbol Club](#)

Instalaciones deportivas.

Las instalaciones deportivas más resaltantes de la ciudad son:

- Gimnasio Cubierto Wilbaldo Zabaleta.
- [Bachiller Julio Hernández Molina](#)

### **Cultura**

#### **Museos**

- Museo de Arte Acarigua-Araure (antiguo Club Páez)
- Centro de Bellas Artes (Av. Circunvalación Este)

#### **Instalaciones culturales**

- Casa de la Cultura Carlos Gauna (Av. Las Lágrimas)
- O.N.G "Acarigua en Danza"

## **Festividades y Eventos**

Las tradiciones llaneras están muy relacionadas a las festividades religiosas, entre ellas se pueden mencionar: Los carnavales turísticos de Páez con sus fabulosas carrozas y presentación de artistas regionales, nacionales e internacionales, La decoración completa con lucecitas de navidad del árbol “Samán” del monumento la espiga, decoración que bordea con luces de navidad en forma de Bandera de Venezuela a la espiga, celebración del cumpleaños de la ciudad cada 29 de septiembre, El Pesebre y La Cruz de Mayo, las retretas en las plazas, Baile de tamunangue, el 13 de junio día de San Antonio, Desfile Cívico el 13 de Junio (El Natalicio de Páez), la cabalgata, los toros coleados con tardes llaneras, entre otros. El joropo es el baile que acompaña la música del mismo nombre y se considera típico de Portuguesa y todos los llanos venezolanos. Al ritmo del arpa, el cuatro y las maracas, la pareja zapatea, mientras realiza sincronizados giros que simbolizan el sutil coqueteo de la mujer y el galanteo y caballerosidad del hombre ó el desafiante espíritu del llanero venezolano.

## SITIOS DE INTERÉS

- Plaza Bolívar (Entre Av. Alianza y Av. Libertador)
- Boulevard San Roque (Av. Libertador)

## MERCADOS Y CEMENTERIOS

### Municipio Páez. Números de Mercados y cementerios

Año: 2004

| Tipo de Infraestructura | Cantidad |
|-------------------------|----------|
| Mercados                | 3        |
| Cementerios             | 2        |

NOTA: Incluye mercados municipales e itinerante o ferias

**FUENTE: Alcaldía del Municipio**

**Páez, 2012**

## VIVIENDA Y URBANISMO

**Municipio Páez. Viviendas familiares ocupadas según disponibilidad de servicios  
Censo 2001**

| SERVICIOS                            | VIVIENDAS (%) |            |
|--------------------------------------|---------------|------------|
|                                      | PÁEZ          | PORTUGUESA |
| Abastecimiento de agua por acueducto | 92.46         | 81.83      |
| Conexión a Cloacas                   | 79.98         | 55.86      |
| Electricidad                         | 98.57         | 95.34      |
| Aseo Urbano                          | 86.20         | 62.28      |
| Teléfono                             | 30.38         | 23.65      |

**FUENTE: CENSO DE POBLACION Y VIVIENDA 2001.**

**Caracas. Instituto Nacional de Estadística, 2002.**

**FUDECO. Cálculos propios.**

**Barquisimeto. 2004**

## TELECOMUNICACIONES

### Medios de comunicación

#### Prensa

- Diario Última Hora, desde 1970 (Formato impreso).
- El Regional, el diario diferente de Portuguesa (Formato impreso).

#### Radio

- |                                  |                                |                             |
|----------------------------------|--------------------------------|-----------------------------|
| • Radio Acarigua<br>1170 AM      | • Arroyo Stereo<br>90.7 FM.    | • Estrategia<br>100.3 FM.   |
| • CNB la voz de<br>Páez 1570 AM. | • Centauro 91.1<br>FM.         | • En Amor 101.1<br>FM       |
| • Radio<br>Portuguesa AM         | • Feria 91.9 FM.               | • Kalor 101.9               |
| • Mundial Llanera<br>960 AM.     | • Deportiva 92.7<br>FM.        | • Radio Minuto<br>103.9 FM. |
| • Okey 88.1 FM.                  | • Vidavisión Radio<br>94.5 FM. | • Activa 104.5<br>FM.       |

- Éxito 88.5 FM.
- FM 88.7
- Rumbera Network 89.3 FM.
- Manantial De Luz 90.1 FM
- La Propia Rumba 90.3 FM
- Radio Llanerita Internacional FM. 94.9
- La Mega 95.5 FM.
- Araureña 98.1 FM.
- Radio Portuguesa 99,2 FM.
- Máxima 105.3 FM.
- Fiesta 105.9 FM.
- Ven FM 106.9 FM.
- Sonora 107.7 FM.
- La Voz 106.3 FM:

## Televisión

Acarigua es sede de [Portuguesa Televisión](#) (Portutv) que emite señal en [VHF](#) para todo el estado Portuguesa por el canal 13, y también de Universal Televisión que transmite programaciones a través del canal 45 [UHF](#). En la ciudad se recibe la señal de las principales cadenas televisivas del país tales como: [Venevisión](#), [Televen](#), [Venezolana de Televisión](#) y Vive.

Siguaraya TV es una televisora comunitaria con cobertura principal hacia la zona Sur de la ciudad.

## **BANCOS DEL MUNICIPIO PÁEZ**

- **Bicentenario Banco Universal**
- **Bicentenario Banco Universal**
- **Bicentenario Banco Universal**
- **Bicentenario Banco Universal**
- **Banco Sofitasa Banco Universal, CA**
- **Banco del Caribe**
- **Banco Exterior**
- **Banco Federal CA**
- **Banco Industrial de Venezuela**
- **Banco Mercantil**
- **Banco Nacional de Crédito, CA Banco Universal**
- **Banco Nacional de Crédito, CA Banco Universal**
- **Banco Nacional de Crédito**
- **Banco Occidental de Descuento SACA**
- **Banco Plaza**
- **Banco Provincial**

- **Banco de Venezuela**
- **Banco de Venezuela**
- **Banesco Banco Universal SACA**
- **Banesco**
- **Casa Propia**



## **SISTEMA DE SEGURIDAD Y DEFENSA INTEGRAL DEL MUNICIPIO**

- **Sistema Integral de Emergencias: 171**
- **Ambulancias**
- **Bomberos**
- **Defensa Civil**
- **Electricidad**
- **Fuerzas Armadas de Cooperación**
- **Fuerte Vuelvan Caras (Ejército)**
- **Gas Doméstico**
- **Policía del Estado**
- **Tránsito Terrestre**

## MAPA POLITICO

### Centros y Mesas de Votación

---

## Centros pertenecientes al Municipio MP. PAEZ

Centros con 1 ó 2 mesas electorales:

#### Listado de Centros de 1 ó 2 mesas - Definitivo 2012

| Código                    | Nombre  | Dirección   | Cant.<br>Mesas | Total<br>Electores | Average<br>electores<br>mesa |
|---------------------------|---|---|----------------|--------------------|------------------------------|
| <a href="#">160601007</a> | JARDIN DE INFANCIA<br>PROFESORA CARMEN DE<br>FIGUEIRA | BARRIO: VILLA PASTORA 1. FRENTE AVENIDA<br>23. IZQUIERDA AVENIDA 24. DERECHA<br>AVENIDA ROTARIA   | 2              | 664                | 332                          |
| <a href="#">160601014</a> | ESCUELA CONCENTRADA<br>DURIGUA NUMERO 3331-<br>2681   | BARRIO: DURIGUA VIEJA. FRENTE CALLE<br>PRINCIPAL. IZQUIERDA CALLE 1. REFERENCIA<br>BARRIO DURIGUA DETRAS URBANIZACION<br>GOAJIRA ACARIGUA | 2              | 657                | 329                          |
| <a href="#">160601019</a> | ESCUELA BASICA LA<br>VICTORIA                         | BARRIO: EL SAMAN. FRENTE CALLE 2.<br>IZQUIERDA AVENIDA 2. DERECHA AVENIDA 3.<br>REFERENCIA BARRIO EL SAMAN- ACARIGUA                      | 2              | 915                | 458                          |
| <a href="#">160601030</a> | UNIDAD EDUCATIVA<br>COLEGIO VICENTE<br>EMILIO SOJO    | BARRIO: PARAGUAY. FRENTE CALLE 28.<br>IZQUIERDA AVENIDA 37. REFERENCIA CALLE<br>28 CON AVENIDA 37 NUMERO 64- ACARIGUA                     | 2              | 1005               | 503                          |
| <a href="#">160601037</a> | CENTRO DE<br>RECREACION<br>EDUCATIVA ROSALIA          | BARRIO: LA CORTECITA. FRENTE CALLE 3.<br>IZQUIERDA AVENIDA 3. DERECHA AVENIDA 4.<br>REFERENCIA CALLE 3 CON AVENIDA 3 Y 4                  | 2              | 949                | 475                          |

|                                  |   | URBANIZACION LA CORTEZA ACARIGUA   |   |     |     |
|----------------------------------|---|--|---|-----|-----|
| <a href="#"><u>160601043</u></a> | PRE ESCOLAR DURIGUA VIEJA                                   | URBANIZACION: DURIGUA VIEJA. IZQUIERDA AVENIDA 2. DERECHA AVENIDA 3. REFERENCIA URBANIZACION DURIGUA VIEJA   | 2 | 767 | 384 |
| <a href="#"><u>160601045</u></a> | CENTRO DE EDUCACION INICIAL BOLIVARIANO ROMULO GALLEGOS     | URBANIZACION: DURIGUA. FRENTE CALLE 6. IZQUIERDA AVENIDA 5. DERECHA AVENIDA 7. REFERENCIA URBANIZACION DURIGUA III CALLE 6 VEREDA 31 DETRAS DE LA ESCUELA BASICA ROMULO GALLEGOS | 2 | 611 | 306 |
| <a href="#"><u>160601048</u></a> | JARDIN DE INFANCIA BOLIVARIANO ALTAMIRA                     | BARRIO: ARAGUANEY. FRENTE CALLE 2. IZQUIERDA AVENIDA 3. REFERENCIA BARRIO ARAGUANEY CALLE 2 CON AVENIDA 3 Y 4  | 2 | 781 | 391 |
| <a href="#"><u>160601052</u></a> | INSTITUTO UNIVERSITARIO DE TECNOLOGIA DEL ESTADO PORTUGUESA | SECTOR: BELLA VISTA. FRENTE AVENIDA 3. IZQUIERDA AVENIDA CIRCUNVALACION. REFERENCIA AVENIDA CIRCUNVALACION-FRENTE AL BARRIO BELLAS ARTES   | 1 | 476 | 476 |
| <a href="#"><u>160601053</u></a> | UNIDAD EDUCATIVA ESTADAL 19 DE ABRIL                        | BARRIO: 19 DE ABRIL. FRENTE CALLE 4. IZQUIERDA AVENIDA 1. REFERENCIA BARRIO 19 DE ABRIL AVENIDA 4 CON CALLE 1  | 1 | 374 | 374 |
| <a href="#"><u>160601054</u></a> | GIMNASIO CUBIERTO WILBALDO ZABALETA                         | BARRIO: COLOMBIA. FRENTE AVENIDA LIBERTADOR. IZQUIERDA CALLE 37. DERECHA CALLE 36. REFERENCIA AVENIDA LIBERTADOR FRENTE A LA PLAZA ANDRES ELOY BLANCO                            | 1 | 306 | 306 |
| <a href="#"><u>160601055</u></a> | CENTRO COMUNITARIO DE AJEDREZ                               | SECTOR: CAMPO LINDO. FRENTE AVENIDA ROMULO GALLEGO. IZQUIERDA CALLE VIA ALGARROBO. REFERENCIA A. ROMULO GALLEGOS SECTRO CAMPOLINDO FRENTE A LA IGLESIA CATEDRAL LA CORTREZA      | 1 | 93  | 93  |

|                                  |  |  |   |      |     |
|----------------------------------|--|--|---|------|-----|
| <a href="#"><u>160601059</u></a> | CENTRO DE EDUCACION INICIAL VENEZUELA                      | URBANIZACION: FUNDACION MENDOZA. FRENTE AVENIDA 2. IZQUIERDA CALLE 8. DERECHA CALLE 14. REFERENCIA DIAGONAL A LA IGLESIA SAGRADA FAMILIA | 1 | 434  | 434 |
| <a href="#"><u>160601060</u></a> | CENTRO EDUCACION INICIAL SIMONCITO DURIGUA                 | BARRIO: DURIGUA VIEJA. FRENTE AVENIDA 34. IZQUIERDA CALLE PRINCIPAL. REFERENCIA SECTOR 2   | 1 | 302  | 302 |
| <a href="#"><u>160601061</u></a> | ALDEA UNIVERSITARIA METROPOLITANA DE ACARIGUA-ARAURE       | URBANIZACION: CAMPO LINDO. FRENTE AVENIDA 5 DE DICIEMBRE. REFERENCIA DETRÁS DE LOS TRIBUNALES PENALES DE ACARIGUA - ARAURE               | 1 | 131  | 131 |
| <a href="#"><u>160601062</u></a> | COMEDOR POPULAR GENERAL JOSE ANTONIO PAEZ                  | SECTOR: CENTRO ACARIGUA. FRENTE CALLE 29. IZQUIERDA AVENIDA 30. DERECHA AVENIDA 29. REFERENCIA SECTOR CENTRO DE ACARIGUA                 | 1 | 85   | 85  |
| <a href="#"><u>160601063</u></a> | UNIDAD EDUCATIVA PRIVADA GENERALISIMO FRANCISCO DE MIRANDA | BARRIO COLOMBIA 2 DERECHA AVENIDA LIBERTADOR. IZQUIERDA AVENIDA LIBERTADOR. FRENTE CALLE 38 DIAGONAL AL COLEGIO DE ABOGADOS CASA         | 2 | 1178 | 589 |
| <a href="#"><u>160601064</u></a> | C.E.I EL ARAGUANAY   | BARRIO: ALGARROBO. FRENTE CALLE 30-C. REFERENCIA BARRIO EL ALGARROBO CALLE 30 - C  | 1 | 95   | 95  |
| <a href="#"><u>160601066</u></a> | ESCUELA BASICA DON ANDRES BELLO                            | BARRIO 15 DE MARZO FRENTE AVENIDA 5. DERECHA CALLE 4. IZQUIERDA CALLE 3 FRENTE A LA CANCHA CASA  | 1 | 492  | 492 |
| <a href="#"><u>160602002</u></a> | ESCUELA CONCENTRADA MIXTA NUMERO 1886-151                  | CASERÑO LOS PUERTO DE PAYARA FRENTE CALLE PRINCIPAL. IZQUIERDA CARRETERA   | 1 | 523  | 523 |

|                                  |  |   |   |     |     |
|----------------------------------|--|---|---|-----|-----|
| <a href="#"><u>160602003</u></a> | ESCUELA ESTADAL<br>CONCENTRADA NUMERO<br>143 CAJARITO    | PRINCIPAL. DERECHA CALLEJÓN BARRIO<br>NUEVO LA CANCHA MULTIPLE CASA<br>SECTOR: CAJARITO. FRENTE CALLE<br>PRINCIPAL. IZQUIERDA CARRETERA<br>NACIONAL VIA COJEDES. REFERENCIA<br>CASERIO CAJARITO | 1 | 324 | 324 |
| <a href="#"><u>160602004</u></a> | ESCUELA ESTADAL EL<br>TAMARINDO                          | CASERIO: TAMARINDO. FRENTE CALLE<br>PRINCIPAL. REFERENCIA CASERIO<br>TAMARINDO  | 1 | 259 | 259 |
| <a href="#"><u>160602005</u></a> | ESCUELA ESTADAL<br>CONCENTRADA LOS<br>CHINOS             | CASERIO: LOS CHINOS. FRENTE CALLE<br>PRINCIPAL. IZQUIERDA CARRETERA<br>NACIONAL VIA COJEDES. REFERENCIA<br>CASERIO LOS CHINOS   | 1 | 175 | 175 |
| <a href="#"><u>160602006</u></a> | ESCUELA ESTADAL<br>CONCENTRADA LOS<br>MAMONES NUMERO 138 | CASERIO: CHISPA. FRENTE CALLE 4.<br>IZQUIERDA AVENIDA 2. DERECHA CALLE 3.<br>REFERENCIA CALLE PRINCIPAL CASERIO LOS<br>MAMONES  | 1 | 569 | 569 |
| <a href="#"><u>160602009</u></a> | LICEO BOLIVARIANO<br>ANDRES ELOY BLANCO                  | SECTOR: ANDRES ELOY BLANCO PAYARA.<br>FRENTE AVENIDA 2. IZQUIERDA CALLE 2   | 1 | 463 | 463 |
| <a href="#"><u>160602010</u></a> | ESCUELA CONCENTRADA<br>ESTADAL NUMERO 140                | CASERIO CHISPA DERECHA AVENIDA 2.<br>FRENTE CALLE 4 FRENTE AL AMBULATORIO<br>CASA   | 2 | 734 | 367 |
| <a href="#"><u>160603001</u></a> | ESCUELA SIMON<br>RODRIGUEZ LA COCUIZA                    | CASERIO: LAS COCUIZAS. FRENTE<br>CARRETERA VIA PIMPINELA. IZQUIERDA<br>CARRERA 3. REFERENCIA CARRETERA VIA<br>PIMPINELA SAN RAFAEL DE ONOTO   | 1 | 359 | 359 |

|                                  |  |  |   |     |     |
|----------------------------------|--|--|---|-----|-----|
| <a href="#"><u>160603003</u></a> | ESCUELA CONCENTRADA NACIONAL NUMERO 2886 | CASER◆O: SAN JOSE DE LAS MAJAGUAS. FRENTE VEREDA C. IZQUIERDA CARRERA 2. DERECHA CARRERA 1. REFERENCIA ENTRADA POBLADO II SAN JOSE DE MAJAGUAS | 2 | 610 | 305 |
| <a href="#"><u>160603004</u></a> | ESCUELA BASICA CENTRO L                  | CASER◆O: CENTRO L. REFERENCIA CASERIO CENTRO L   | 2 | 707 | 354 |
| <a href="#"><u>160604001</u></a> | MARATAN NUMERO 142                       | CASER◆O: MARATAN. FRENTE CALLE PRINCIPAL. REFERENCIA CASERIO MARATAN   | 1 | 207 | 207 |
| <a href="#"><u>160604002</u></a> | ESCUELA CONCENTRADA ESTADAL NUMERO 144   | CASER◆O: EL MAMON. FRENTE AVENIDA PRINCIPAL. REFERENCIA CASERIO EL MAMON   | 1 | 579 | 579 |
| <a href="#"><u>160604004</u></a> | UNIDAD EDUCATIVA ESPINITAL               | CASER◆O: ESPINITAL. FRENTE AVENIDA PRINCIPAL. IZQUIERDA CALLEJ◆N 1. REFERENCIA CASERIO ESPINITAL   | 2 | 758 | 379 |
| <a href="#"><u>160604005</u></a> | ESCUELA BASICA SABANETICA                | CASER◆O: SABANETICA. FRENTE CALLE 2. IZQUIERDA CARRETERA PRINCIPAL. DERECHA CALLE 3. REFERENCIA CASERIO SABANETICA                             | 2 | 863 | 432 |

**Centros con más de 3 mesas electorales:**

**Listado de Centros con 3 ó más mesas - Definitivo 2012**

| <b>Código</b>                    | <b>Nombre</b>                                     | <b>Dirección</b>  | <b>Cant. Mesas</b> | <b>Total Electores</b> | <b>Average electores mesa</b> |
|----------------------------------|---|---|--------------------|------------------------|-------------------------------|
| <a href="#"><u>160601001</u></a> | ESCUELA BASICA 24 DE JULIO                        | URBANIZACION 24 DE JULIO FRENTE AVENIDA 1. DERECHA CALLE 14. IZQUIERDA CALLE 16 SECTOR 02 ARAURE EDIFICIO                   | 6                  | 3233                   | 539                           |
| <a href="#"><u>160601002</u></a> | ESCUELA BASICA HERMANAS PERAZAS                   | BARRIO: CAMPO LINDO. FRENTE CALLE 30. IZQUIERDA AVENIDA ROMULO GALLEGO. REFERENCIA CALLE 30 ENTRE 24 Y 25 ACARIGUA          | 7                  | 3692                   | 527                           |
| <a href="#"><u>160601003</u></a> | ESCUELA TECNICA COMERCIAL PROFESOR ADEMAR VASQUEZ | BARRIO: ALGARROBO. FRENTE AVENIDA ROMULO GALLEGO. IZQUIERDA CALLE 30B. REFERENCIA CALLEJON 30 B CON AVENIDA 20 ALGARROBO    | 3                  | 1377                   | 459                           |
| <a href="#"><u>160601004</u></a> | UNIVERSIDAD NACIONAL EXPERIMENTAL SIMON RODRIGUEZ | SECTOR: MAMANICO. FRENTE AVENIDA ROMULO GALLEGO. REFERENCIA AVENIDA ROMULO GALLEGOS CON AVENIDA JOSE ANTONIO PAEZ           | 3                  | 1345                   | 448                           |
| <a href="#"><u>160601005</u></a> | ESCUELA NACIONAL GRADUADA SAN ANTONIO             | BARRIO: SAN ANTONIO. FRENTE AVENIDA 4. IZQUIERDA CALLE 5. DERECHA CALLE 6. REFERENCIA AVENIDA 4 BARRIO SAN ANTONIO ACARIGUA | 4                  | 1903                   | 476                           |
| <a href="#"><u>160601006</u></a> | ESCUELA GRADUADA BENJAMIN MONTILLA                | BARRIO: VILLA PASTORA. FRENTE AVENIDA 22. IZQUIERDA AVENIDA 23. DERECHA CALLEJON A. REFERENCIA CALLE 8 VILLA PASTORA        | 4                  | 1820                   | 455                           |

|                                  |  |  |   |      |     |
|----------------------------------|--|--|---|------|-----|
| <a href="#"><u>160601008</u></a> | UNIDAD EDUCATIVA NACIONAL DURIGUA      | URBANIZACION: DURIGUA. FRENTE AVENIDA 4. REFERENCIA AVENIDA PRINCIPAL SECTOR DURIGUA CENTRO ACARIGUA   | 4 | 1877 | 469 |
| <a href="#"><u>160601009</u></a> | ESCUELA BASICA ANA SUSANA DE OUSSET    | BARRIO: ANA SUSANA. FRENTE AVENIDA 26. IZQUIERDA AVENIDA ROTARIA. REFERENCIA AVENIDA 26 CON CALLE 39 ACARIGUA                                      | 7 | 3831 | 547 |
| <a href="#"><u>160601010</u></a> | ESCUELA BASICA MIGUEL OTERO SILVA      | URBANIZACION: LA GOAJIRA. FRENTE CALLE G. IZQUIERDA CALLE I. REFERENCIA FINAL CALLE 6 LA GOAJIRA   | 6 | 3193 | 532 |
| <a href="#"><u>160601011</u></a> | JARDIN DE INFANCIA MIGUEL OCTAVIO      | BARRIO: BOLIVAR. FRENTE CALLE 1. IZQUIERDA CALLE JARDIN. REFERENCIA CALLE 1 BARRIO BOLIVAR   | 3 | 1690 | 563 |
| <a href="#"><u>160601012</u></a> | CICLO COMBINADO EDUARDO CHOLET         | SECTOR: LA GOAJIRA. FRENTE AVENIDA 34. IZQUIERDA AVENIDA CIRCUNVALACION. REFERENCIA AVENIDA 34 CON AVENIDA CIRCUNVALACION LA GOAJIRA ACARIGUA      | 7 | 3623 | 518 |
| <a href="#"><u>160601013</u></a> | PRE ESCOLAR LEOWALDO JOSE SORONDO      | URBANIZACION: LOS CORTIJOS. FRENTE AVENIDA PRINCIPAL. IZQUIERDA VEREDA 27. DERECHA VEREDA 28. REFERENCIA VEREDA 33 LOS CORTIJOS                    | 5 | 2552 | 510 |
| <a href="#"><u>160601015</u></a> | ESCUELA BASICA RAMON COLMENARES        | URBANIZACION: DURIGUA. FRENTE CALLE 3. IZQUIERDA VEREDA 32. DERECHA VEREDA 34. REFERENCIA CALLE 3 CON VEREDA 32 Y 34 SECTOR 2 URBANIZACION DURIGUA | 6 | 3183 | 531 |
| <a href="#"><u>160601016</u></a> | ESCUELA BASICA LUISA GRATEROL DE PEREZ | BARRIO: LA BATALLA. FRENTE AVENIDA 2. IZQUIERDA CALLE 5. DERECHA CALLE 6. REFERENCIA ACARIGUA SEGUNDA CALLE BARRIO LA BATALLA                      | 3 | 1748 | 583 |



|                                  |   |   |   |      |     |
|----------------------------------|---|---|---|------|-----|
| <a href="#"><u>160601017</u></a> | ESCUELA BASICA<br>ROMULO GALLEGOS               | URBANIZACION: DURIGUA 3. FRENTE CALLE 6.<br>IZQUIERDA AVENIDA 5. DERECHA AVENIDA 7.<br>REFERENCIA DURIGUA III ACARIGUA                                | 7 | 3768 | 538 |
| <a href="#"><u>160601018</u></a> | UNIDAD EDUCATIVA FE<br>Y ALEGRIA SANTA<br>ELENA | BARRIO: SANTA ELENA. FRENTE CALLE 3.<br>IZQUIERDA AVENIDA 5. DERECHA AVENIDA 6.<br>REFERENCIA BARRIO SANTA ELENA                                      | 3 | 1382 | 461 |
| <a href="#"><u>160601020</u></a> | ESCUELA BASICA<br>CIUDAD DE ACARIGUA            | BARRIO: BELLA VISTA UNO. FRENTE CALLE 33.<br>IZQUIERDA AVENIDA 36. DERECHA AVENIDA<br>35. REFERENCIA CALLE 33 CRUCE CON<br>AVENIDA 36 ACARIGUA        | 7 | 3551 | 507 |
| <a href="#"><u>160601021</u></a> | ESCUELA BASICA FE Y<br>ALEGRIA                  | BARRIO: BELLA VISTA 2. FRENTE CALLE 28.<br>IZQUIERDA AVENIDA 52. DERECHA AVENIDA<br>53. REFERENCIA FINAL CALLE 28 BARRIO<br>BELLA VISTA ACARIGUA      | 6 | 3521 | 587 |
| <a href="#"><u>160601022</u></a> | CICLO COMBINADO 5 DE<br>DICIEMBRE               | BARRIO: NEGRO PRIMERO. FRENTE CALLE 31.<br>IZQUIERDA AVENIDA CIRCUNVALACION.<br>REFERENCIA AVENIDA 31 VIA EL CEMENTERIO                               | 4 | 2273 | 568 |
| <a href="#"><u>160601023</u></a> | GRUPO ESCOLAR<br>ESTADAL CURPA                  | BARRIO: BELLA VISTA 1. FRENTE AVENIDA 41.<br>DERECHA CALLE 37A. REFERENCIA AVENIDA 3<br>CON 1 BARRIO AJURO ACARIGUA                                   | 4 | 2273 | 568 |
| <a href="#"><u>160601024</u></a> | ESCUELA BASICA<br>ALBERTO LEVY MORA             | BARRIO: ANDRES ELOY BLANCO. FRENTE<br>AVENIDA 49. IZQUIERDA CALLE 35. DERECHA<br>CALLE 36. REFERENCIA AVENIDA 49 ENTRE 35<br>Y 36 ACARIGUA            | 7 | 3781 | 540 |
| <a href="#"><u>160601025</u></a> | ESCUELA NACIONAL<br>BASICA SAN VICENTE          | BARRIO: SAN VICENTE. FRENTE CALLE 19.<br>IZQUIERDA AVENIDA 51D. DERECHA AVENIDA<br>51B. REFERENCIA CALLE 17 SIN NUMERO<br>BARRIO SAN VICENTE ACARIGUA | 4 | 2312 | 578 |
| <a href="#"><u>160601026</u></a> | GRUPO ESCOLAR                                   | BARRIO: AMERICA. FRENTE CALLE 24.   | 5 | 2903 | 581 |

|                                  |  |   |          |             |            |
|----------------------------------|--|---|----------|-------------|------------|
|                                  | <b>RAIMUNDO ANDUEZA<br/>PALACIO</b>          | <b>IZQUIERDA AVENIDA 40A. DERECHA AVENIDA<br/>40B. REFERENCIA CALLE 24 ENTRE 40A Y 40B<br/>ACARIGUA</b>   |          |             |            |
| <a href="#"><u>160601027</u></a> | <b>COLEGIO SANTO ANGEL<br/>DE LA GUARDA</b>  | <b>SECTOR REJA DE GUANARE FRENTE AVENIDA<br/>36. DERECHA CALLE 22. IZQUIERDA CALLE 21<br/>DETRAS DEL CENTRO COMERCIAL RUPICA<br/>CASA</b>                               | <b>3</b> | <b>1696</b> | <b>565</b> |
| <a href="#"><u>160601028</u></a> | <b>ESCUELA BASICA<br/>PALACIO FAJARDO</b>    | <b>SECTOR: CENTRO DE ACARIGUA. FRENTE<br/>AVENIDA 30. IZQUIERDA CALLE 24. DERECHA<br/>CALLE 25. REFERENCIA AVENIDA 30 CRUCE<br/>CON AVENIDA 5 DE DICIEMBRE ACARIGUA</b> | <b>6</b> | <b>3167</b> | <b>528</b> |
| <a href="#"><u>160601029</u></a> | <b>UNIDAD EDUCATIVA<br/>PRIVADA EL AVILA</b> | <b>SECTOR CENTRO FRENTE AVENIDA 30.<br/>DERECHA CALLE 22. IZQUIERDA CALLE 21<br/>FRENTE AL CENTRO COMERCIAL CIUDAD<br/>CRISTAL CASA</b>                                 | <b>3</b> | <b>1457</b> | <b>486</b> |
| <a href="#"><u>160601034</u></a> | <b>CICLO COMBINADO<br/>JOSE ANTONIO PAEZ</b> | <b>BARRIO: COLOMBIA. FRENTE CALLE 36.<br/>IZQUIERDA AVENIDA 31. DERECHA AVENIDA<br/>34. REFERENCIA AVENIDA LIBERTADOR CALLE<br/>3 FRENTE PARQUE ANDRES ELOY BLANCO</b>  | <b>6</b> | <b>2996</b> | <b>499</b> |
| <a href="#"><u>160601035</u></a> | <b>ESCUELA BASICA<br/>GOAJIRA I</b>          | <b>SECTOR: LA GOAJIRA. FRENTE AVENIDA 34.<br/>IZQUIERDA CALLE E. DERECHA AVENIDA<br/>ROTARIA. REFERENCIA AVENIDA 34 LA<br/>GOAJIRA</b>                                  | <b>6</b> | <b>3258</b> | <b>543</b> |
| <a href="#"><u>160601036</u></a> | <b>JARDIN DE INFANCIA EL<br/>AMANECER</b>    | <b>URBANIZACION: GONZALO BARRIOS. FRENTE<br/>CALLE 1. IZQUIERDA CALLE 2. DERECHA<br/>CALLE 3. REFERENCIA GONZALO BARRIOS<br/>CALLE 1</b>                                | <b>5</b> | <b>2881</b> | <b>576</b> |
| <a href="#"><u>160601038</u></a> | <b>JARDIN DE INFANCIA EL<br/>CARMELO</b>     | <b>URBANIZACION: EL CARMELO. FRENTE<br/>AVENIDA 2. IZQUIERDA CALLE 6. REFERENCIA</b>  | <b>3</b> | <b>1470</b> | <b>490</b> |

| <b>URBANIZACION EL CARMELO</b>   |   |  |          |             |            |
|----------------------------------|---|--|----------|-------------|------------|
| <a href="#"><u>160601039</u></a> | <b>ESCUELA BASICA<br/>BATALLA DE<br/>CARABOBO</b>           | <b>BARRIO: LAS DELICIAS. FRENTE CALLE 2.<br/>IZQUIERDA AVENIDA 7. DERECHA CALLE 3.<br/>REFERENCIA AVENIDA 7 CALLE 2-3 SIN<br/>NUMERO BARRIO LAS DELICIAS ACARIGUA</b>              | <b>6</b> | <b>3502</b> | <b>584</b> |
| <a href="#"><u>160601040</u></a> | <b>ESCUELA BASICA LUZ<br/>DE PEREIRA</b>                    | <b>BARRIO: ALTAMIRA. FRENTE AVENIDA<br/>PRINCIPAL. IZQUIERDA AVENIDA<br/>CIRCUNVALACION. REFERENCIA FRENTE A LA<br/>CANCHA</b>   | <b>6</b> | <b>3283</b> | <b>547</b> |
| <a href="#"><u>160601041</u></a> | <b>ESCUELA BASICA TRINA<br/>DE MORENO</b>                   | <b>URBANIZACION: LA CORTEZA. FRENTE CALLE<br/>2. REFERENCIA FINAL CALLE 2 URBANIZACION<br/>LA CORTEZA</b>  | <b>7</b> | <b>4022</b> | <b>575</b> |
| <a href="#"><u>160601042</u></a> | <b>ESCUELA BASICA 5 DE<br/>DICIEMBRE</b>                    | <b>BARRIO: 5 DE DICIEMBRE. FRENTE CALLE 2.<br/>IZQUIERDA AVENIDA 6. DERECHA AVENIDA 7.<br/>REFERENCIA ACARIGUA BARRIO 5 DE<br/>DICIEMBRE VIA ESPITAL DETRAS DEL<br/>CEMENTERIO</b> | <b>7</b> | <b>3612</b> | <b>516</b> |
| <a href="#"><u>160601049</u></a> | <b>UNIDAD EDUCATIVA<br/>LOS CORTIJOS</b>                    | <b>URBANIZACION: LOS CORTIJOS. FRENTE<br/>CALLE G. IZQUIERDA AVENIDA PRINCIPAL.<br/>REFERENCIA AVENIDA PRINCIPAL-<br/>URBANIZACION LOS CORTIJOS</b>                                | <b>4</b> | <b>1920</b> | <b>480</b> |
| <a href="#"><u>160601058</u></a> | <b>ESCUELA BASICA<br/>BOLIVARIANA<br/>MANUELITA SAENZ</b>   | <b>URBANIZACION: GONZALO BARRIOS. FRENTE<br/>CALLE 5. IZQUIERDA AVENIDA 4. DERECHA<br/>AVENIDA 3</b>   | <b>3</b> | <b>1772</b> | <b>591</b> |
| <a href="#"><u>160601065</u></a> | <b>LICEO BOLIVARIANO<br/>INDEPENDENCIA DE<br/>VENEZUELA</b> | <b>CONJUNTO RESIDENCIAL COMPLEJO<br/>HABITACIONAL SIMON BOLIVAR DERECHA<br/>AVENIDA PRINCIPAL. FRENTE AVENIDA BOCA<br/>DE MONTE FRENTE LA REDOMA LA IGLESIA</b>                    | <b>4</b> | <b>2368</b> | <b>592</b> |

|                                  |   |   |   |      |     |
|----------------------------------|---|---|---|------|-----|
| <a href="#"><u>160602001</u></a> | ESCUELA BASICA<br>PAYARA                          | CASA<br>SECTOR: PELE LE OJO DE PAYARA. FRENTE<br>AVENIDA PRINCIPAL. IZQUIERDA CALLE 10.<br>REFERENCIA CASCO URBANO PAYARA | 7 | 3827 | 547 |
| <a href="#"><u>160603002</u></a> | ESCUELA BASICA<br>PIMPINELA                       | SECTOR: PIMPINELA. FRENTE CALLE<br>PRINCIPAL. IZQUIERDA VEREDA G.<br>REFERENCIA CASCO URBANO PIMPINELA                    | 4 | 1994 | 499 |
| <a href="#"><u>160604003</u></a> | ESCUELA RURAL<br>BASICA LA EXTENSION<br>MIJAGUITO | CASER♦O MIJAGUITO FRENTE CARRERA<br>PRINCIPAL. IZQUIERDA CALLEJ♦N SIN<br>NUMERO VIA LA MISION CASA                        | 3 | 1349 | 450 |

|  |  |  |  |  |  |
|--|--|--|--|--|--|
|  |  |  |  |  |  |
|  |  |  |  |  |  |

**Población Electoral**

|        |  |
|--------|--|
| 122850 |  |
|--------|--|

**Histórico de Resultados MUNICIPIO PAEZ**

|   |  |        |        |
|---|--|--------|--------|
| <b>ELECCIONES<br/>PRESIDENCIALES 2013</b> | <b>NICOLAS MADURO</b>                    | 65.317 | 64,91% |
|   | <u><b>HENRIQUE CAPRILES RADONSKI</b></u> | 35.029 | 34,81% |
|   |  |        |        |

**FUENTE: CNE 2013**

## **ACTIVIDADES PRODUCTIVAS**

### **Economía**

La ciudad de Acarigua es una de las ciudades con la mayor economía del llano venezolano. Su economía es principalmente agroindustrial. Se emplazan industrias procesadoras de arroz, maíz, sorgo y ajonjolí, contándose con silos, plantas desmotadoras de algodón, central azucarero, tenerías y plantas procesadoras de leche.

- **AGRICULTURA**

**Municipio Páez y Estado Portuguesa. Superficie Cosechada y Producción Agrícola Vegetal  
Año 2003**

| Rubros         | Superficie Cosechada (ha) |                   |                      | Producción (t) |                   |                      |
|----------------|---------------------------|-------------------|----------------------|----------------|-------------------|----------------------|
|                | Municipio                 | Estado Portuguesa | % Municipio / Estado | Municipio      | Estado Portuguesa | % Municipio / Estado |
| Tomate         | 304                       | 590               | 51,5                 | 4.764          | 9.145             | 52,1                 |
| Arroz          | 16.719                    | 71.995            | 23,2                 | 83.045         | 358.691           | 23,2                 |
| Caña de Azúcar | 8.595                     | 44.902            | 19,1                 | 589.883        | 3.081.895         | 19,1                 |
| Sorgo          | 3.886                     | 133.828           | 2,9                  | 7.203          | 247.269           | 2,9                  |
| Maíz           | 2.880                     | 185.339           | 1,6                  | 9.403          | 606.440           | 1,6                  |
| Ajonjolí       | 18                        | 5.915             | 0,3                  | 15             | 4.982             | 0,3                  |
| Yuca           | 9                         | 5.812             | 0,2                  | 108            | 63.418            | 0,2                  |

FUENTES: PRODUCCIÓN AGRÍCOLA POR MUNICIPIO 2003. Guanare, Ministerio de Agricultura y Tierras. UEMAT-Portuguesa, 2004.

FUDECO: Cálculos propios. Barquisimeto, 2004

**Municipio Páez y Estado Portuguesa. Producción Agrícola Animal.  
Año 2003**

| Rubros             | Municipio | Estado Portuguesa | % Municipio/ Estado |
|--------------------|-----------|-------------------|---------------------|
| Porcinos (cabezas) | 5.756     | 6.750             | 85,3                |
| Bovino (cabezas)   | 11.345    | 41.913            | 27,1                |

FUENTES: PRODUCCIÓN AGRÍCOLA POR MUNICIPIO 2003. Guanare, Ministerio de Agricultura y Tierras. UEMAT-Portuguesa, 2004.

FUDECO: Cálculos propios. Barquisimeto, 2004

- **INFRAESTRUCTURA DE APOYO A LA PRODUCCIÓN AGRÍCOLA**

Según el Inventario Actualizado de los Sistemas de Riego Sector Oficial, Caracas, 2002 del Ministerio de Agricultura y Tierras, no existen sistemas de riego en el municipio Páez.

- AGROINDUSTRIA

**Municipio Páez. Establecimientos Agroindustriales según Rama de Actividad  
Año 2002**

| Rama de Actividad  | Cantidad |
|--|----------|
| Elaboración de productos alimenticios y bebidas. Excepto agua mineral y panaderías.  | 12       |
| Fabricación de prendas de vestir, adobo, teñidos de piel   | 1        |
| Producción de madera y fabricación de productos de madera y corcho, excepto muebles; fabricación de artículos de paja y de materiales trenzables | 1        |

FUENTE: DIRECTORIO DE ESTABLECIMIENTOS INDUSTRIALES 2002. Caracas, Instituto Nacional de Estadística, 2003



- INDUSTRIA

**Estado Portuguesa. Número de Establecimientos Industriales según Municipios  
Años 1999 – 2002**

| Estado                        | Año 1999   |             | Año 2002   |             | Variación    |
|-------------------------------|------------|-------------|------------|-------------|--------------|
|                               | Total      | %           | Total      | %           | %            |
| <b>TOTAL</b>                  | <b>301</b> | <b>100</b>  | <b>144</b> | <b>100</b>  | <b>-52,2</b> |
| Agua Blanca                   | 5          | 1,7         | 1          | 0,7         | -80,0        |
| Araure                        | 67         | 22,3        | 29         | 20,1        | -56,7        |
| Esteller                      | 3          | 1,0         | 2          | 1,4         | -33,3        |
| Guanare                       | 59         | 19,6        | 29         | 20,1        | -50,8        |
| Guanarito                     | 8          | 2,0         | -          | -           | -100,0       |
| Monseñor José Vicente de Unda | -          | -           | -          | -           | -            |
| Ospino                        | 2          | 0,7         | 1          | 0,7         | -50,0        |
| <b>Páez</b>                   | <b>134</b> | <b>44,5</b> | <b>68</b>  | <b>47,2</b> | <b>-49,3</b> |
| Papelón                       | -          | -           | 1          | 0,7         | -            |
| San Genaro de Boconoito       | 3          | 1,0         | 1          | 0,7         | -66,7        |
| San Rafael de Onoto           | 4          | 1,3         | 2          | 1,4         | -50,0        |
| Santa Rosalía                 | 1          | 0,3         | -          | -           | -100,0       |
| Sucre                         | 5          | 1,7         | 3          | 2,1         | -40,0        |
| Turén                         | 12         | 4,0         | 7          | 4,9         | -41,7        |

NOTA: - Sin establecimientos manufactureros

FUENTE: DIRECTORIO DE ESTABLECIMIENTOS INDUSTRIALES 1999; 2002. Caracas, Instituto Nacional de Estadística

**Municipio Páez. Número de Establecimientos Industriales según Parroquias  
Año 1999 – 2002**

| Parroquia              | Año 1999   |              | Año 2002  |              | Variación    |
|------------------------|------------|--------------|-----------|--------------|--------------|
|                        | Total      | %            | Total     | %            | %            |
| <b>TOTAL</b>           | <b>134</b> | <b>100,0</b> | <b>68</b> | <b>100,0</b> | <b>-49,3</b> |
| Parroquia Capital Páez | 134        | 100,0        | 67        | 98,5         | -50,0        |
| Payara                 | -          | -            | 1         | 1,5          | 100,0        |
| Pimpinela              | -          | -            | -         | -            | -            |
| Ramón Peraza           | -          | -            | -         | -            | -            |

NOTA: - Sin establecimientos manufactureros

FUENTE: DIRECTORIO DE ESTABLECIMIENTOS INDUSTRIALES 1999; 2002. Caracas, Instituto Nacional de Estadística

Municipio Páez. Número de Establecimientos Industriales según parroquias  
AÑO: 2002



FUENTE: DIRECTORIO DE ESTABLECIMIENTOS INDUSTRIALES 1999; 2002. Caracas, Instituto Nacional de Estadística

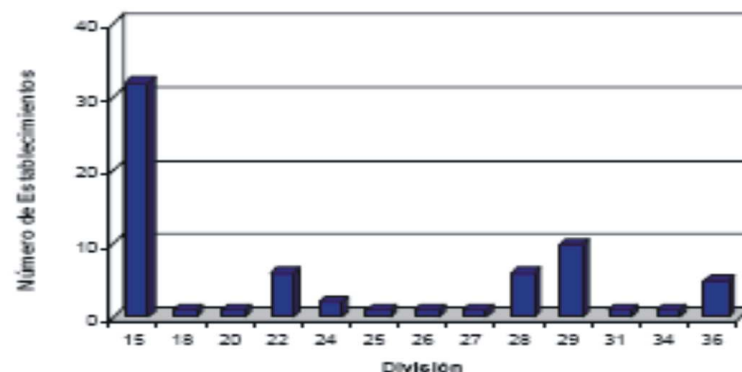
**Municipio Páez. Número de Establecimientos de la Industria Manufacturera según división de la Actividad Económica**  
**Año 2002**

| CLASIFICACIÓN CIIU REV. 3   | ESTRATO        |                            |                            |                   | Total     |
|---|----------------|----------------------------|----------------------------|-------------------|-----------|
|   | Gran Industria | Mediana Industria Superior | Mediana Industria Inferior | Pequeña Industria |           |
| <b>TOTAL</b>  | <b>4</b>       | <b>1</b>                   | <b>10</b>                  | <b>53</b>         | <b>68</b> |
| 15 Elaboración de productos alimenticios                            | 4              | 1                          | 3                          | 24                | 32        |
| 18 Fab. prendas de vestir, adobo y tejido de pieles                 | -              | -                          | -                          | 1                 | 1         |
| 20 Fab. madera y productos de madera y corcho, excepto muebles      | -              | -                          | -                          | 1                 | 1         |
| 22 Actividades de edición e impresión y de reproducción grabaciones | -              | -                          | 1                          | 5                 | 6         |
| 24 Fab. sustancias y productos químicos                             | -              | -                          | 1                          | 1                 | 2         |
| 25 Fab. productos de caucho y plástico                              | -              | -                          | -                          | 1                 | 1         |
| 26 Fab. otros productos minerales no metálicos                      | -              | -                          | 1                          | -                 | 1         |
| 27 Fabricación de metales no comunes                                | -              | -                          | 1                          | -                 | 1         |
| 28 Fab. prod. elaborados de metal, excepto maquinaria y equipo      | -              | -                          | -                          | 6                 | 6         |
| 29 Fabricación de maquinaria y equipo N.C.P.                        | -              | -                          | 3                          | 7                 | 10        |
| 31 Fab. maquinaria y aparatos eléctricos N.C.P.                     | -              | -                          | -                          | 1                 | 1         |
| 34 Fab. vehículos automotores                                       | -              | -                          | -                          | 1                 | 1         |
| 36 Fab. muebles, Industrias manufactureras N.C.P.                   | -              | -                          | -                          | 5                 | 5         |

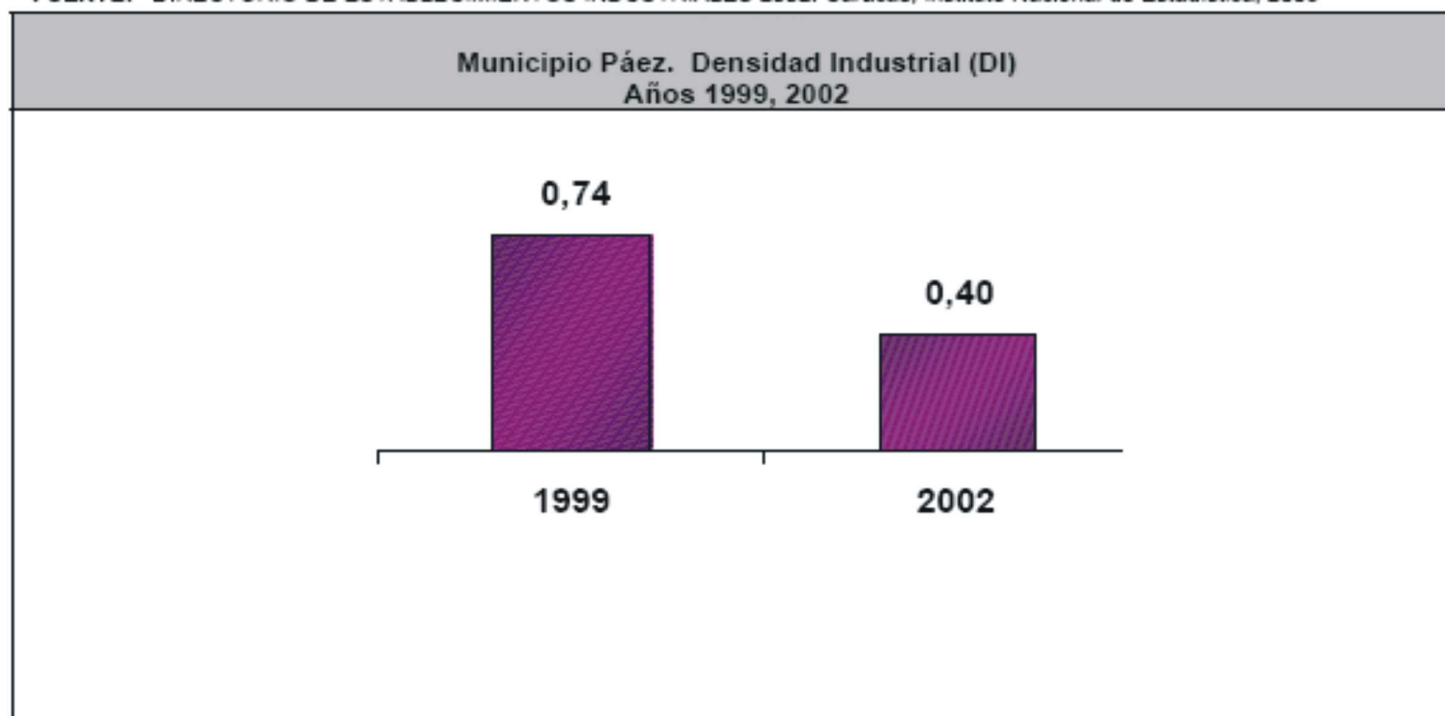
NOTA: - Sin establecimientos manufactureros  
 N.C.P. No clasificados previamente

FUENTE: DIRECTORIO DE ESTABLECIMIENTOS INDUSTRIALES 2002. Caracas, Instituto Nacional de Estadística, 2003

**Municipio Páez. Número de Establecimientos de la Industria Manufacturera según división de la actividad económica.**  
**Año 2002**



FUENTE: DIRECTORIO DE ESTABLECIMIENTOS INDUSTRIALES 2002. Caracas, Instituto Nacional de Estadística, 2003




FUENTE: DIRECTORIO DE ESTABLECIMIENTOS INDUSTRIALES 1999 ;2002. Caracas, Instituto Nacional de Estadística  
FUDECO: cálculos propios. Barquisimeto 2004

## **ACTIVIDADES PRODUCTIVAS Y POTENCIALIDADES**

- El municipio Páez, junto con los municipios Agua Blanca, Araure, Ospino, Esteller, Turén, Santa Rosalía y San Rafael de Onoto, conforman la Región Funcional ACARIGUA, que es la zona agrícola más importante del estado.
- El municipio dispone entre Payara, Pimpinela y el Oeste de Acarigua, de 35.000 has., de alta prioridad para uso agrícola. Rehabilitación
- Junto con Acarigua funciona como el principal centro de recepción, procesamiento, producción, almacenamiento, distribución y servicios en general, de apoyo a la actividad agrícola que se desarrolla en la zona.
- Importante presencia de actividades agroindustriales (procesadora de maíz, caña de azúcar, alimentos balanceados para animales, molinos de arroz y producción de aceites). Desarrollos industriales relacionados con la madera y la rama metalmecánica.
- Por ser una zona de llano alto y disponer de fuentes de agua para riego, tiene potencialidad para mayor desarrollo de la ganadería de engorde y para la producción de leche en forma continua.

**ALCALDÍA DEL MUNICIPIO PÁEZ**  
**PLAN MUNICIPAL DE GOBIERNO 2014 - 2018**



| AREAS ESTRATEGICAS                       |   |  |   |  |
|--|---|--|---|--|
| SOCIAL                                   | URBANO Y TERRITORIAL                    | ECONOMICO                                      | SEGURIDAD Y PROTECCIÓN CIUDADANA              | FORTALECIMIENTO DE LAS INSTITUCIONES               |
| DIRECTRICES ESTRATÉGICAS                 |   |  |   |  |
| EQUIDAD Y GARANTIAS DE DERECHOS SOCIALES | DESARROLLO Y CONTROL URBANO Y AMBIENTAL | ATRACCION DE INVERSIONES Y DESARROLLO ENDOGENO | SEGURIDAD, PROTECCIÓN Y CONVIVENCIA CIUDADANA | FORTALECIMIENTO INSTITUCIONAL Y CALIDAD DE GESTIÓN |

## **AREAS ESTRATEGICAS**

### **SOCIAL:**

- Garantizar los derechos a la población para acceder a bienes y servicios públicos y sociales, y a mayor bienestar colectivo.

### **ECONÓMICO:**

- Ampliar y atraer la inversión productiva y las formas de economía social como estrategia de lucha contra el desempleo y la pobreza.

### **URBANO Y TERRITORIAL:**

- Ampliar y mejorar la dotación de la infraestructura urbana y social, el ordenamiento y control urbano y territorial como estrategia del desarrollo económico y social integral.

### **SEGURIDAD Y PROTECCIÓN CIDADANA:**

- Fortalecer la seguridad pública, la protección, la paz y la convivencia ciudadana, en un estado social de derecho y desarrollo económico y social integral.

### **FORTALECIMIENTO DE LAS INSTITUCIONES:**

- Alcanzar mayores niveles de calidad de la gestión pública municipal para lograr los fines del desarrollo local.

## AREAS ESPECÍFICAS:

### **PLAN MUNICIPAL DE SEGURIDAD CIUDADANA.**

Dirigido al fortalecimiento de la seguridad ciudadana en el municipio Páez,  
Y la elaboración de estrategias enfocadas a la integración entre los consejos comunales y el municipio para garantizar la seguridad.

- **Creación de unidades de seguridad en conjunto con los consejos comunales Y el gobierno Nacional**
- **Creación de una policía Municipal**



## AREAS ESPECÍFICAS:

### PLAN DE REABILITACION VIAL URBANA Y RURAL.

Reasfaltado de la vialidad tanto urbana como rural para proporcionar el acceso a las vías de comunicación en el municipio Páez

- Culminación de asfaltado en las comunidades que no han sido abordadas

Durante la gestión 2009-2012.

- Ampliación de la avenida circunvalación

## **AREAS ESPECÍFICAS:**

### **PLAN DE RESCATE DEL ORNATO E ILUMINACION DE LA CIUDAD. INCLUYENDO EL RESCATE DE PARQUES, Y PEQUEÑAS AREAS PARA DISFRUTE FAMILIAR.**

**Dirigido al fortalecimiento de todas las áreas de esparcimiento familiar con el fin de mejorar las condiciones en cuanto a limpieza y mantenimiento e iluminación de las mismas.**

- Creación de nuevos parques para el disfrute familiar**
- Creación de plazas**
- Creación de un paseo en la prolongación de la av. Libertador a orillas del la Goajira y Fundación Mendoza**

## **AREAS ESPECÍFICAS:**

### **PLAN DE SEÑALIZACIÓN VIAL Y REORDENAMIENTO DEL SISTEMA DE TRANSPORTE COLECTIVO.**

**Dirigido a la organización del Municipio Páez en cuanto a vialidad y transporte a fin de descongestionar el tránsito.**

- **Colocación de nuevos semáforos en las intersecciones de mayor riesgo**
- **Señalización de las calles y avenidas**
- **Sustitución de la señalización en todo el Municipio**

## **AREAS ESPECÍFICAS:**

**APOYO Y DIAGNOSTICO PERMANENTE DE LA EVOLUCION Y DESARROLLO DE LAS MISIONES EN EL AMBITO MUNICIPAL. ASI COMO EN LA PARTE CULTURAL Y DEPORTIVA**

**Apoyo y fortalecimiento a las misiones nacionales, a fin de dar cumplimiento a los programas sociales establecidos por el gobierno revolucionario.**

## **AREAS ESPECÍFICAS:**

**APOYO Y ORIENTACION A LOS CONCEJOS COMUNALES. COMO PLATAFORMA FUNDAMENTAL E INSTITUCIONAL DEL PROCESO REVOLUCIONARIO, PARA LA BUSQUEDA DE LA EFICIENCIA EN LA LABOR COMUNAL.**

Elaborar trabajo conjunto con los consejos comunales y el ejecutivo Municipal, brindándoles apoyo, tanto técnico como de asesoría y capacitación que les permita el desarrollo de los proyectos comunitarios.

## AREAS ESPECÍFICAS:

### **PLAN MUNICIPAL PARA EL DESARROLLO HABITACIONAL.**

Impulsar en el Municipio Páez el desarrollo de un plan de vivienda adaptado a la realidad de las comunidades y **sustitución DE** ranchos por vivienda, a través de los programas nacionales y estatales.

- **Construcción de programas sociales de vivienda en mancomunidad con los consejos comunales y el gobierno Nacional.**
- **Crecimiento del Municipio hacia la zona este- urbanismos**
- **Rescate de tierras para viviendas.**

## AREAS ESPECÍFICAS:

### **PROYECTO MUNICIPAL PARA EL DRENAJE SUPERFICIAL.**

Dirigido al mantenimiento de los drenajes del Municipio, con el fin de prevenir y evitar situaciones de este tipo en las épocas de invierno.

- **CONTINUAR CON ACONDICIONAMIENTO DE LOS DRENAJES QUE NO HAN SIDO ABORDADOS EN LA GESTION ANTERIOR..**

## AREAS ESPECÍFICAS:

### PROYECTO PARA EL ESTABLECIMIENTO DE UNA PLANTA DE ASFALTO PARA EL MUNICIPIO.

Con el fin de mantener el asfaltado de las calles y avenidas de la Ciudad,  
Ya que con la planta de asfaltado, suministraría permanentemente el asfalto necesario para el mantenimiento de la Ciudad.

- **Construcción de una planta de asfalto en el Municipio**



## **AREAS ESPECÍFICAS:**

### **CONSTRUCCION DE UN MERCAL TIPO II EN LA ZONA SUR Y ZONA ESTE DEL MUNICIPIO.**

Para garantizar en éstas dos zonas de mayor población en el Municipio, la adquisición de los productos alimenticios a bajos costos.

- **Construcción de infraestructuras para Mercales.**

## AREAS ESPECÍFICAS:

### **RESCATE Y APOYO A LA MICRO Y PEQUEÑA INDUSTRIA.**

Apoyar y contribuir con el fortalecimiento de la pequeña y mediana empresa para garantizar que la producción de éstas sea dirigida a la comunidad del

Municipio Páez.

- Entrega de microcréditos
- Capacitación en materia de huertos familiares

## AREAS ESPECÍFICAS:

### **FORTALECIMIENTO DE LOS SERVICIOS PUBLICOS EN EL AREA RURAL (Payara, Pimpinela, Ramón Peraza).**

Dar solución a la problemática existente en éstas comunidades rurales en cuanto a vialidad, luz, asfaltado etc.

- **Asfaltado de la vialidad rural**

## AREAS ESPECÍFICAS:

### **ADECUACION DE LA ACTIVIDAD BUHONERIL.**

Elaboración y ejecución de proyecto que permita la adecuación de ésta parte de la economía del Municipio, en instalaciones acorde y que sirvan de adquisición a la ciudadanía.

- **Construcción de sede con capacidad para los comerciantes informales que quedaron sin espacio en el local donde fueron reubicados estos comerciantes y así lograr el ordenamiento de tan importante economía del Municipio.**

## AREAS ESPECÍFICAS:

### **ADECUACION DEL SERVICIO DE RESIDUOS SÓLIDOS.**

Modernización y adecuación en los servicios de recolección de los desechos sólidos a fin de brindarle mejor servicio a la comunidad.

- **Adquisición de 4 Compactadoras**
- **Adquisición de 1 patrol**
- **Adquisición de 1 yumbo**

## **AREAS ESPECÍFICAS:**

### **APOYO A LA CULTURA Y EDUCACION MUNICIPAL.**

Apoyo y asesoría en las áreas de cultura y educación, y mancomunarlas con los consejos comunales, para garantizar el fortalecimiento y disfrute de la cultura tradicional del Municipio.

- **Dotación de recursos al instituto de Cultura para la implementación de actividades que permitan el desarrollo de la cultura en el Municipio**
- **Culminación de la 2da etapa del CENTRO DE ARTE Y CULTURA UBICADO EN EL FORO GONZALO BARRIOS.**

## AREAS ESPECÍFICAS:

### **FORTALECIMIENTO DEL SERVICIO DE CLOACAS Y AGUA POTABLE.**

Mejorar el servicio de agua potable y cloacas, en conjunto con el gobierno regional, ente encargado de estos servicios (ESINSEP).

***AREAS ESPECÍFICAS:***

**RESCATE Y PUESTA EN FUNCIONAMIENTO LAS INSTALACIONES DEL  
MATADERO MUNICIPAL**

**CREACION DE UN MEGAMERCADO MUNICIPAL PARA SATISFACER LAS NECESIDADES EN  
MATERIA DE ALIMENTACION A LAS COMUNIDADES QUE CONFORMAN EL MUNICIPIO PAEZ.**



## ***AREAS ESPECÍFICAS:***

### **REORDENAMIENTO DE LA CIUDAD**

- *ampliación de la poligonal urbana*
- *actualización del PLAN DE DESARROLLO URBANO LOCAL (PEDUL)*

La cuantificación y alcance de todas las actividades anteriormente mencionadas estarán enmarcados dentro del Plan Operativo Inter- anual, asimismo, con el apoyo del gobierno Estatal y Nacional.

**ING. EFREN PEREZ**  
**C.I. 5.492.838**  
**TELEFONO 0416-5014557**  
**0414-5177740**  
**CORREO ELECTRONICO [efrenantonio50@hotmail.com](mailto:efrenantonio50@hotmail.com)**  
**Despachoalcalde1@hotmail.com**