



Servicio Nacional de Turismo

Región de Coquimbo

Matta 461, of. 108, La Serena, Chile

www.turismoregiondecoquimbo.cl

twitter.com/sernaturcoquimb

facebook.com/sernaturcoquimbo

sernatur_coquimbo

(56 51) 222 51 99

600 600 60 66

Servicio Nacional de Turismo | Chile



Edición Diciembre 2019 - Producción realizada con recursos FNDR 2019

Distribución gratuita

Prohibida su venta

www.chile.travel

www.chileestuyo.cl/regiones/region-de-coquimbo



SELO DE
Calidad
Turística



DISTINCIÓN
Turismo
Sustentable



INTRODUCCIÓN

Visita la histórica y pintoresca comuna de Punitaqui, la tierra de los molinos, la música y la amistad, situada en la bella provincia del Limarí, región de Coquimbo, es la puerta de entrada a exóticos y antiguos poblados como Mina Delirio, La Polvadera, Pechén y Los Quiles. Con más de treinta grados en verano y nunca menos de dos en invierno son su mejores credenciales climáticas, durante todo el año. Las lluvias sólo caen dos meses al año y el estero de Punitaqui corre siempre refrescante. Además se destaca por su creciente producción de vinos, queso de cabra y pisco. Punitaqui ofrece vestigios de vida precolombina, como atractivo arqueológico insoslayable.



**Arriba Parronales. Centro Petroglifos en San Pedro de Quiles.
Abajo Molino característico de Punitaqui.**

PUNITAQUI

Su casco urbano comprende 3 sectores: Pueblo Viejo, al oeste del estero Punitaqui; el sector centro, incluye las poblaciones establecidas a lo largo de calle Caupolicán, su plaza de armas y el sector Pueblo Nuevo, cercano a la mina de oro Tambo de Oro y de la mina Altos Punitaqui. En esta zona funcionó la mina de azogue más grande del país, perteneciente a la antigua Compañía Minera Tamaya.

ATRACTIVOS TURÍSTICOS

Molinos de viento. Como elementos distintivos del espacio y paisaje local, destaca la presencia abundante de molinos de viento para la extracción de agua.

ATRACTIVOS ARQUEOLÓGICOS

Maintencillo. Zona de asentamientos prehispánicos, principalmente de las culturas Molle y Diaguita. Aquí están también las piedras tacitas cuyo uso es aún un misterio para la arqueología. La cultura Molle floreció en épocas prehispánicas desde la cuenca del río Saladopor el norte hasta la cuenca de río Choapa en el sur.

Ubicada a 5 km al suroeste de Punitaqui por camino rural.

San Pedro de Quiles.. También hay aquí un patrimonio cultural importante en materia de petroglifos. Se cree que los diaguitas se procuraron piedras filudas, quizás con punta roma, con las cuales procedían a dibujar en grandes rocas, muchas de ellas de tonos oscuros, que ayudan a resaltar las zonas de desgaste.

Ubicada a 30 km al suroeste de Punitaqui en la localidad de San Pedro de Quiles.

FIESTAS CULTURALES

Las efemérides históricas se celebran con fiestas llenas de alegría, en la que se recuperan las tradiciones patrias y se desarrollan participativos actos cívicos de conmemoración.

Fiesta de la Vendimia Punitaquina. Su primera versión realizada en la comuna el año 2015 con la presentación de viñas locales, pisada de uvas, elección de reina, gastronomía típica, show artístico, entre otras actividades relacionadas a esta típica fiesta campesina.

Estadio Municipal de Punitaqui.

Fecha: Tercera semana de abril.

Trilla a yegua suelta. La Semana Punitaquina es también un momento para la celebración de la chilenidad, los juegos populares y los espectáculos folklóricos. La actividad es organizada por el Club de Huasos y Tradiciones, y patrocinada por el municipio local. En ella podrán disfrutar de juegos populares, destacando una trilla a yegua suelta, junto con presentaciones artísticas de grupos locales.

Media luna de Punitaqui

Fecha: Primera semana de febrero.

Festival Ranchero de Las Ramadas.. Artistas de toda la región y el país acuden a esta convocatoria, la primera en su tipo de la provincia de Limarí.

Localidad de Las Ramadas

Fecha: 20 de febrero.

Gran Pampilla Oficial. Fiesta enmarcada en la celebración de Fiestas Patrias. En ella se realizan distintos juegos populares como pillar el chancho, pillar el gallo, pillar el cordero, tirar la cuerda, carreras de ensacados, ir a buscar la bandera, cortar el tronco, la silla musical, el emboque, carreras a la chilena, entre otras. Se realiza en la localidad de Cancha la Higuierita de Punitaqui, donde se instalan carpas, parrillas y se disfruta de asados y comidas típicas, ideal para disfrutar en familia.

Fecha: 17 al 20 de septiembre.



Arriba Fiesta de la Vendimia Punitaquina. Centro La trilla, actividad en Semana Punitaquina. Abajo Plaza de Punitaqui.

PUNITAQUI Y NERUDA

En su obra cumbre “Canto general”, el Premio Nobel de Literatura Pablo Neruda dedicó a este pueblo el poema Las Flores de Punitaqui que comienza “Era dura la patria allí como antes. /Era una sal perdida el oro, era”.

DEPORTES

En la comuna de Punitaqui podrás tener una vida activa en contacto con la naturaleza, donde podrás practicar variados deportes como: Trekking, para escalar cerros, observar los petroglifos, signos de la presencia de culturas antiguas en nuestra zona, observar la extraordinaria fauna salvaje de la región y por supuesto, acampar bajo las estrellas, tal como los más grandes descubridores y conquistadores.

A través del mountain bike podrás también disfrutar de una gran cantidad de circuitos que te llevaran a muchos pueblos de la comuna, allí subirás cumbres superiores a los 1.000 m y luego con descensos muy pronunciados en medio de hermosos paisajes.

Las condiciones para prácticas de montañismo son espectaculares, sobre todo para los que se están iniciando en el deporte y quienes están convencidos de que, mucho más que eso, es un estilo de vida y de ver el mundo que los rodea desde la mejor perspectiva.

Los escenarios se prestan para realizar senderismos, media montaña, expediciones, escalada deportiva y escalada clásica.



SELLO DE
Calidad
Turística

TURISMO ASTRONÓMICO

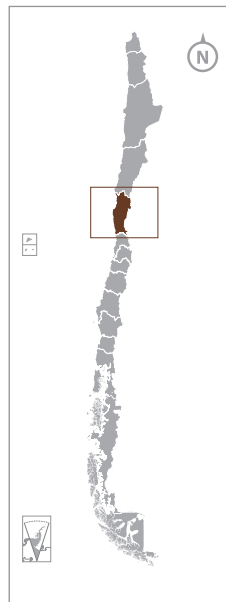
La observación nocturna de los astros se puede practicar libremente todo el año, la comuna se caracteriza por tener un cielo limpio y generalmente despejado. Algunos de los lugares ideales para la observación astronómica, son el cerro Las Cruces y cerro Las Turquesas por ser de fácil acceso a sus miradores.



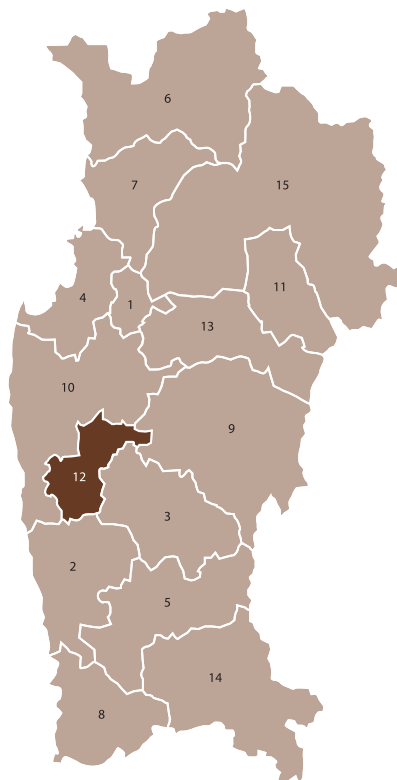
Crianceros.



Vista panorámica de Punitaqui.



- Comunas**
1. Andacollo
 2. Canela
 3. Combarbalá
 4. Coquimbo
 5. Illapel
 6. La Higuera
 7. La Serena
 8. Los Vilos
 9. Monte Patria
 10. Ovalle
 11. Paihuano
 12. Punitaqui
 13. Río Hurtado
 14. Salamanca
 15. Vicuña



Punitaqui

Ubicada a 28 km al sur de Ovalle, y a 120 km al sureste de La Serena por Ruta D-605.




Límites

La comuna de Punitaqui, limita al norte y al oeste con la comuna de Ovalle, al noreste con la comuna de Monte Patria, al sureste con la comuna de Combarbalá y al sur con la comuna de Canela.

Imperdibles

Los petroglifos. Son vestigios arqueológicos estampados en piedra, sus dibujos ideográficos muestran escenas de la vida cotidiana de los pueblos Molle y Diaguita, tales como, la caza de guanaco y los estampados de las manos de sus creadores. Conózcalos directamente en San Pedro de Quiles o Maitencillo.

Emergencias

	Ambulancia	131
	Carabineros	133
	Bomberos	132
	Cuerpo de Socorro Andino	136
	CITUC Intoxicaciones	(56 2) 2635 68 00

Discado de números telefónicos


De Chile al extranjero:
carrier + 0 + código de país + código de ciudad + teléfono

Otra ciudad dentro de Chile:
código de área + teléfono

De teléfono fijo a móvil
9 + teléfono

De teléfono móvil a fijo
0 + código de área + teléfono

Teléfonos de transporte

	Aeropuerto Internacional Arturo Merino Benítez	(56 2) 2789 00 92
	Aeropuerto La Florida de La Serena	(56 51) 227 26 62
	Terminal Media Luna de Ovalle	(56 53) 262 66 12

Informaciones

Sernatur, Oficina de Información Turística
 Matta 461, La Serena, (56 51) 222 51 99
infocoquimbo@sernatur.cl
 + Info.: www.turismoregiondecoquimbo.cl

I. Municipalidad de Punitaqui
 Caupolicán 1147, Punitaqui, (56 53) 273 11 06 / 273 10 06