



MUNICIPIO DE SANTOS REYES TEPEJILLO

**Plan Municipal de Desarrollo
2011-2013**



2011-2013



Índice

INTRODUCCIÓN	6
1. FORMULACIÓN DEL PLAN MUNICIPAL DE DESARROLLO	7
1.1 Mensaje del Presidente	7
1.2 PRINCIPIOS DE PLANEACIÓN DEL DESARROLLO MUNICIPAL.....	8
1.3 MARCO DE REFERENCIA.	9
1.4 FUNDAMENTO NORMATIVO.	11
1.5. FUNDAMENTO METODOLÓGICO.....	12
2. Diagnóstico	14
2.1. Ambiental.....	14
2.1.1. Delimitación de territorio	14
2.1.2. Ubicación (macro y micro), límites, extensión	14
2.1.3 Características generales del territorio	16
a) Fisiografía.....	16
b) Clima	17
c) Hidrografía	17
d) Roca.....	18
e) Suelo	18
f) Vegetación	20
h) Fauna	23
i) Patrón de asentamientos humanos.....	24
j) Manejo y Tratamiento de residuos	24
3. EJE SOCIAL.....	24
3.1 Actores sociales ligados a todo tipo de organizaciones:.....	24
3.1. Presencia Institucional	25
3.2. Expresiones de liderazgo	25
3.3. Relación entre actores	26
3.4. Tenencia de la tierra.	26
3.6 Infraestructura Social.....	26
3.7 Infraestructura educativa.....	28
3.8 Infraestructura de salud	29
3.9 Infraestructura de electrificación.	29
3.10 Infraestructura de agua potable y saneamiento	30
4. EJE HUMANO	31
4.1. Reseña Histórica.....	31
4.2. Datos demográficos.....	32
4.3. Patrón y efectos de migración	34
4.4. Telecomunicaciones	36
4.4.1 SERVICIO TELEFONICO	36

4.4.2. SERVICIO DE INTERNET	36
4.4.3. Medios de Comunicación	36
4.4.4. Caminos y carreteras.	37
4.5. Abasto rural.	37
4.6. Salud	37
4.6.1 Alcoholismo	38
4.6.2 Drogadicción	38
4.6.3 Violencia intrafamiliar.....	39
4.6.5 Desintegración familiar (hogares con jefatura materna).....	39
Educación	39
4.7.1. Analfabetismo	40
Aspectos de capacitación;	41
4.8.1. Necesidades de capacitación	41
Índice de marginación e índice de desarrollo humano.....	41
4.9.1 Desarrollo de las mujeres e igualdad de género.	42
Religión	42
Valores	42
Honestidad.....	42
Responsabilidad.....	43
Equidad.....	43
Justicia	43
4.9.4 Cultura	43
4.9.5. Lengua.	43
4.9.6Música.....	44
4.9.7. Costumbres y tradiciones.	44
4.9.8 Fomento y desarrollo de la cultura indígena.	46
5. EJE ECONOMICO	46
5.1. Población económicamente activa	46
5.2. Sectores económicos	46
5.2.1. SECTOR PRIMARIO	47
5.2.2 SECTOR SECUNDARIO	47
5.3 Nivel de ingresos.....	48
5.4 Principales sistemas de producción	48
5.4.1 Agrícolas.	49
Pecuarios.....	49
Forestales.	50
Acuícolas y pesca.	50
5.4.5 Sistemas producto (análisis de la cadena productiva).....	50
5.4.6. Otras actividades económicas.....	50
5.4.6.1 Artesanías.....	51

5.4.6.2 Mercado.....	51
5.4.6.3 Bienes y servicios.....	51
5.4.6.3 Ventajas Competitivas del municipio.....	52
5.4.6.4 Infraestructura productiva.....	52
6. Institucional.....	52
6.1 Infraestructura y equipo municipal.....	52
6.2 Forma de Elección de las Autoridades Municipales.....	54
6.3 Descripción de la elección de las autoridades municipales:.....	54
6.3.1 Eestructura y organización municipal.....	54
PRESIDENTE MUNICIPAL.....	55
SÍNDICO MUNICIPAL.....	55
REGIDOR DE HACIENDA.....	55
REGIDOR DE OBRAS.....	55
REGIDOR DE EDUCACION.....	55
FUENTE DE INFORMACION.- CMDS 2011-2013.....	55
6.4 Ingresos.....	55
6.4.1 Propios y capacidad de recaudación.....	55
6.4.2 Ramos Transferidos.....	57
6.5 Egresos y su aplicación.....	57
6.6 Reglamentación Municipal.....	58
6.7 Bando de policía y buen gobierno.....	59
6.8 Prestación de servicios y su calidad.....	59
6.8.1 Alumbrado publico.....	59
6.8.2 Recolección de basura.....	59
6.8.3 Biblioteca publica.....	59
6.8.4 Registro civil.....	59
6.8.5 Panteón Municipal.....	60
6.8.6 Transparencia y acceso a la información.....	60
6.9 Fortalecimiento a la participación ciudadana.....	60
7. Plan Municipal.....	60
7.1 Visión.....	60
7.2 Misión.....	61
7.3 Objetivos Estratégicos.....	61
7.3.1. EJE AMBIENTAL.....	61
7.3.2 EJE SOCIAL.....	61
7.3.3 EJE HUMANO.....	61
7.3.4. EJE ECONOMICO.....	61
7.3.5. EJE INSTITUCIONAL.....	62
7.4. Análisis de la Problemática.....	62
7.5. PROBLEMÁTICA.- MATRIZ DE PRIORIZACION DE PROBLEMAS.....	63

7.5.1. Árbol de problemas	64
Árbol de soluciones	67
ARBOL DE SOLUCIONES.....	67
7.5.1 SOLUCIONES ESTRATEGICAS	70
A) DISPONIBILIDAD DE AGUA POTABLE Y DE USO AGRICOLA.....	70
B) INFRAESTRUCTURA URBANA DE BUENA CALIDAD	71
C) CONSERVACION DEL MEDIO AMBIENTE.....	72
D) EFICIENTE SERVICIO DE SALUD Y SUFICIENTE INFRAESTRUCTURA	73
E) SUFICIENTE INFRAESTRUCTURA Y SERVICIO EDUCATIVO DE BUENA CALIDAD	74
F) DESARROLLO ECONOMICO CON EL IMPULSO DEL DESARROLLO AGROPECUARIO.....	75
7.6. LINEAS ESTRATEGICAS.....	76
7.7. PROGRAMACION Y SEGUIMIENTO	80

INTRODUCCIÓN

El Municipio de Santos Reyes Tepejillo, en aras de garantizar un manejo responsable de los recursos económicos que se reciben en forma anual, se ha llevado a cabo la elaboración del presente Plan Municipal de Desarrollo, con el propósito de identificar las necesidades prioritarias de la comunidad, se tiene el conocimiento de que las carencias y los rezagos son muchos, sin embargo los recursos económicos no son suficientes para solventarlos, por lo tanto esta administración tiene el compromiso de llevar a cabo mezclas de recursos para hacer eficiente el uso de los recursos económicos, así mismo se los trabajos se vincularán con las dependencias estatales y federales, a través de la oferta institucional.

Es importante mencionar que la administración municipal en coordinación los ciudadanos de este municipio, trabajaran en forma conjunta, para el desarrollo humano, social y económico de la comunidad.

1. FORMULACIÓN DEL PLAN MUNICIPAL DE DESARROLLO

1.1 Mensaje del Presidente

Ciudadanos de Santos Reyes Tepejillo:

Por este medio quiero agradecerles la confianza que ustedes depositaron en un servidor para ser Presidente Municipal, es para mi es un gran orgullo ser originario de este municipio porque me siento realmente comprometido a trabajar en forma organizada y contribuir al desarrollo de nuestro pueblo, cabe mencionar que cada administración municipal ha trabajado y ha tratado de apoyar a la comunidad, haciendo buen uso de los recursos económicos para disminuir las carencias que tiene la comunidad, en cuanto a servicios básicos, si bien es cierto las necesidades son demasiadas y aun no se ha podido terminar con todas las obras y acciones que se necesitan, de tal forma que esta administración 2011-2013, pretende trabajar en conjunto con la ciudadanía y ser el portavoz de mis paisanos, para representarlos ante las instituciones estatales y federales, es necesario mencionar que carecemos de agua potable, necesitamos satisfacer las necesidades del área educativa y de salud, comunicación terrestre, la expectativa como autoridad es lograr que la población de Santos Reyes Tepejillo, en especial la juventud, este preparada para los retos de la vida, aunado a esto pretendemos conservar los valores de la comunidad; tales como respeto, honradez y que se tenga la posibilidad de tener una mejor calidad de vida.

Para frenar el fenómeno de la migración, se pretende implementar proyectos productivos en nuestro municipio y fomentar el autoempleo.

En el tema de desarrollo social y humano, esta administración pretende programar conferencias para disminuir los índices de violencia intrafamiliar, para rescatar los valores de la comunidad, en forma especial a los jóvenes adolescentes.

Es importante también el tema de la salud, y la labor mas importante para esta administración es implementar el tema de la nutrición, para evitar

todo tipo de enfermedades, ya que se han presentado muchos casos de diabetes, de colesterol, por lo que amerita una buena campaña de nutrición en forma preventiva.

Si bien es cierto no solamente se pretenden ejecutar obras sino también acciones, donde la gente que habita en este municipio este bien informada y capacitada, en todos los rubros, para tener un Tepejillo próspero y un **ñuu cava** preparado para el mañana, para dejar un buen legado a nuestros hijos.

Este Plan Municipal plasma las soluciones estratégicas que se llevaran a cabo para disminuir los índices de rezago social en la comunidad, mismas que empezaremos a trabajar poco a poco, para alcanzar las metas y para este trabajo, es importantes la colaboración y participación de las autoridades y de la población.

Es cuanto.

C. RUBEN VASQUEZ HERRERA
PRESIDENTE MUNICIPAL CONSTITUCIONAL

1.2 PRINCIPIOS DE PLANEACIÓN DEL DESARROLLO MUNICIPAL.

Atendiendo los objetivos del PED 2011-2016 Para la elaboración del presente plan municipal de desarrollo se tomaron en cuenta los siguientes principios:

Corresponsabilidad: Que la planeación refleje los esfuerzos y preocupaciones del gobierno y a ciudadanía.

Participación Informada: Que se proporcionen datos actualizados y suficientes que permitan a la ciudadanía participar de manera asertiva en la definición de obras.

Integralidad: Que se contemplen, con una visión de conjunto, todos os aspectos que se interrelacionan e inciden en el desarrollo del municipio.

Transversalidad: que el proceso de planeación permita integrar los esfuerzos de diferentes instituciones para propiciar el desarrollo integral.

Sustentabilidad: que se desarrolle el capital natura y humano de los municipios, sin poner en riesgo los recursos para las generaciones futuras.

Equidad: Que se garanticen las mismas oportunidades y resultados para la población sin distinción de etnia, sexo, credo, ideología o edad.

Interculturalidad: que se reconozca la diversidad cultural presente en cada municipio y que las personas indígenas se incorporen al proceso de planeación en condiciones de igualdad.

Igualdad de Género: Que se garanticen acciones tendientes al cumplir los derechos de las mujeres, incluido su derecho a participar en la definición de las políticas públicas, y eliminar cualquier forma de discriminación y violencia de género.

Apego a la legalidad: que se respeten los derechos individuales y colectivos en el proceso de planeación.

Autonomía municipal: que el H. Ayuntamiento haga valer la autonomía que le reconoce la Ley, en un marco de respeto al Estado de Derecho y a los derechos de los pueblos y comunidades indígenas.

Productividad: Que se impulsen las actividades productivas, los procesos de generación de valor, las alianzas estratégicas, la diversidad productiva y la calidad e inocuidad de los productos.

Competitividad: Que el H. Ayuntamiento y las organizaciones públicas o privadas del municipio, mantengan ventajas comparativas que le permitan alcanzar, sostener y mejorar una determinada posición en el entorno socioeconómico.

Transparencia y rendición de cuentas: Que se garantice el derecho de la ciudadanía o conocer el progreso de la gestión gubernamental, sus proyectos, resultados y cuentas.

1.3 MARCO DE REFERENCIA.

Marco Jurídico

La elaboración del presente Plan Municipal de Desarrollo se fundamenta en diferentes normatividades legales, como son:

- ✓ La constitución Política de Los Estados Unidos Mexicanos, en sus artículos 25, 26 y 115. La cual establece en sus artículos, las atribuciones que el estado Mexicano otorga a los niveles de gobierno Estatal, y municipal sobre la planeación de estrategias de desarrollo, puntualizando principalmente en su artículo 26. sobre cómo debe ser la planeación, indicando a la letra "...La planeación será democrática. Mediante la participación de los diversos sectores sociales recogerá las aspiraciones y

demandas de la sociedad para incorporarlas al plan y los programas de desarrollo. Habrá un plan nacional de desarrollo al que se sujetarán obligatoriamente los programas de la Administración Pública Federal..."

- ✓ La constitución política del Estado libre y Soberano de Oaxaca, en su artículo 16, 20 y 113. Determina las atribuciones del municipio como órgano de gobierno reconocido, indicando la libre determinación de los municipios para organizarse y regirse, así como la forma en la cual se planeará el desarrollo, partiendo del vínculo del gobierno municipal con el Estatal, puntualizando en su artículo 20: "...El Estado planeará, conducirá, coordinará y orientará la actividad económica local y llevará al cabo, la regulación y fomento de las actividades que demanda el interés general en el marco de las libertades que otorga esta Constitución. Al desarrollo económico local concurrirán, con responsabilidad social, los sectores público, social y privado...El sector público podrá participar por sí o con los sectores social y privado, de acuerdo con la Ley, para impulsar y organizar las áreas prioritarias del desarrollo. Entre éstas deberá contarse la creación de empleos permanentes y productivos, para retener a los campesinos y trabajadores y alentar su contribución al desarrollo pleno de los recursos del Estado..."
- ✓ La ley Orgánica Municipal del Estado de Oaxaca, en sus artículos 43, fracciones XXVI y 68 Fracción XIII, menciona las atribuciones del municipios para intervenir en la elaboración de planes de desarrollo regional, así como en la elaboración del propio plan municipal, puntualizando en el artículo 68 que es obligación del presidente municipal el velar por los interés del municipio y en la elaboración del plan municipal.
- ✓ La ley de Planeación Municipal, en sus artículos 33 y 34 fracciones II y III. En ellos se establece la importancia de la coordinación entre los órganos de gobierno, federal, estatal y municipal, puntualizando la necesidad de que se sigan los mismos lineamientos para la planeación en el ámbito de su jurisdicción.
- ✓ La Ley de Planeación del Estado de Oaxaca en sus artículos 7 y 26, estableciendo en estos principalmente la obligatoriedad de los municipios para la elaboración de sus planes municipales de desarrollo, estableciendo como plazo, uno no mayor a seis meses, contados a partir de la instalación del H. Ayuntamiento.

1.4 FUNDAMENTO NORMATIVO.

El presente Plan Municipal, se elaboró apegándose, a los objetivos, estrategias y prioridades del Plan Nacional de Desarrollo 2007-2012 y el Plan Estatal de desarrollo 2011-2016.

Se tomó en cuenta el subtema 2.7 Sector Rural y las siguientes estrategias:

Estrategia 7.1 converger y optimizar los programas y recursos que incrementen las oportunidades de acceso a servicios en medio Rural y reduzcan la pobreza (Programa Especial Recurrente).

Estrategia 7.3 Integrar a las zonas rurales de alta y muy alta marginación a la dinámica de desarrollo nacional. Mediante la suma de acciones interinstitucionales se promoverán proyectos que detonen el desarrollo económico y social de las comunidades rurales ubicadas en las zonas de alta y muy alta marginación.

Estrategia 9.5. Promover el financiamiento y la capacitación en el medio rural. Se requiere diseñar esquemas de financiamiento diferenciados, tomando en consideración el nivel de desarrollo y capitalización de los productores con plazos, tasas y tipos de garantía preferenciales y flexibles.

Así mismo se alineó los objetivos, estrategias y prioridades del Plan Estatal de Desarrollo 2011-2016 y la visión de Oaxaca para hacer frente el reto del estado y lograr:

- El desarrollo regional sustentable, sobre la base de proyectos regionales detonadores.
- El combate frontal a la marginación y la pobreza, partiendo de intensos esfuerzos para el mejoramiento de las condiciones de vida.
- La participación ciudadana sustentada en un acuerdo social, económico y político.
- Se apegó al Nuevo Programa Especial Concurrente para el desarrollo Rural Sustentable (PEC) 2007-2012 y de conformidad con los objetivos nacionales, las estrategias generales y las prioridades de desarrollo establecidas por el Plan Nacional de Desarrollo 2007-2012, en el marco de los Programas Sectoriales y en apego a las siguientes disposiciones aplicables en nuestro país.
- El programa PEC, 2007-2012. Comprende las Políticas Públicas para el Desarrollo Rural que implementa la actual administración cuya orientación es la generación y diversificación de empleo, garantizar a la población campesina el bienestar y su participación e incorporación al desarrollo nacional dando prioridad a las zonas de alta y muy alta marginación, a las poblaciones económica y a la sociedad que más lo requiera.

1.5. FUNDAMENTO METODOLÓGICO.

El proceso de obtención y análisis de la información relativa a la elaboración del diagnóstico e integración del Plan Municipal de Desarrollo se realizó en tres fases.

1. La fase documental y de investigación en dependencias de gobierno como INEGI, CONAPO, SAGARPA, SEDAFP, SEDESOL, y el PMD 2008-2010, para la obtención de información referente a índices poblacionales y económicos, datos de ubicación geográfica, ambiental y Urbana.
2. Los talleres con enfoque participativo, en donde participaron tanto los integrantes del CDSM, como la ciudadanía en general de la población, teniendo como facilitadores el personal técnico del Modulo de Desarrollo sustentable.
3. El diagnostico Municipal se llevo a cabo en equipos, se dividieron por ejes, ambiental, social, humano, económico e institucional, trabajando la herramienta metodología de árbol de problemas y soluciones.

1.6 Abreviaturas

CDSM.- CONSEJO DE DESARROLLO SOCIAL MUNICIPAL
CONAPO.- CONSEJO NACIONAL DE POBLACION
DIF.- DESARROLLO INTEGRAL DE LA FAMILIA
INEGI.- INSTITUTO NACIONAL DE ESTADISTICA GEOGRAFIA E INFORMATICA.
OIEDRUS.- OFICINA ESTATAL DE INFORMACION PARA EL DESARROLLO RURAL
SUSTENTABLE
PMD.- PLAN MUNICIPAL DE DESARROLLO
SAGARPA.-SECRETARIA DE AGRICULTURA, GANADERIA Y PESCA.
SEDAFP.- SECRETARIA DE DESARROLLO AGROPECUARIO, FORESTAL Y PESCA.
SEDESOH.-SECRETARIA DE DESARROLLO SOCIAL Y HUMANO.
SEDESOL.-SECRETARIA DE DESARROLLO RURAL.

2. Diagnóstico

2.1. Ambiental

2.1.1. Delimitación de territorio

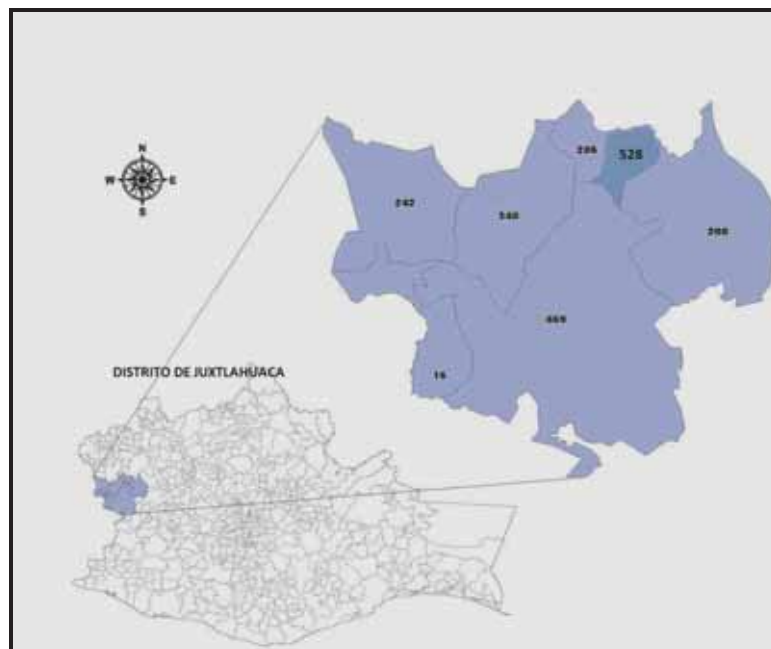
Se localiza en la parte noreste del estado, en las coordenadas $97^{\circ}56'$ longitud oeste, $17^{\circ}26'$ latitud norte y a una altura de 1,950 metros sobre el nivel del mar.

2.1.2. Ubicación (macro y micro), límites, extensión

En este mapa se pretende representar la ubicación del Municipio de Santos Reyes Tepejillo en el Distrito de Juxtlahuaca ocupando el número 528.

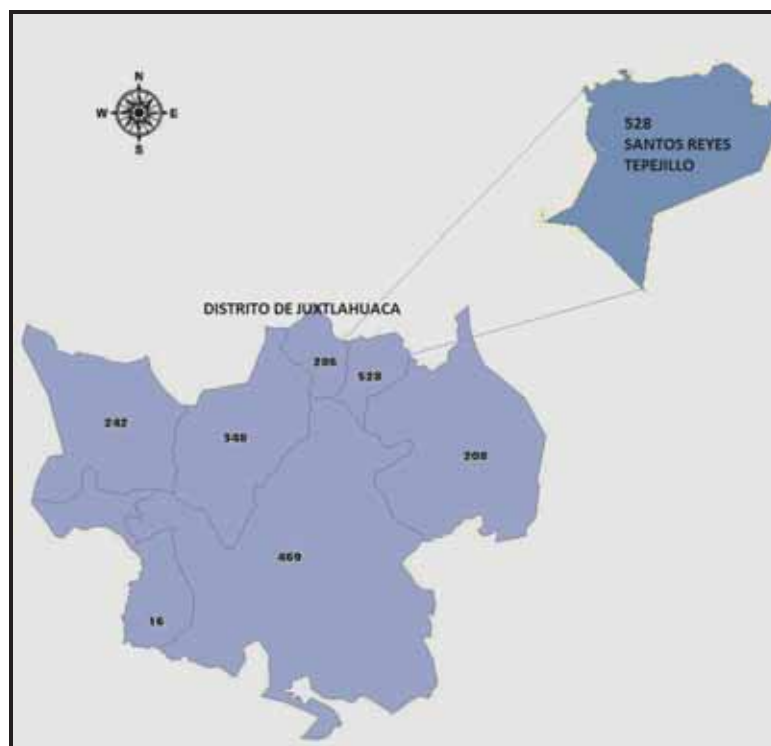
Es importante mencionar que también pertenece a la Microrregión 21 y esta determinado como Municipio de Atención Prioritaria.

Figura1: Mapa de Oaxaca con la ubicación del distrito de Juxtlahuaca
El núm. corresponde al Municipio de Santos Reyes Tepejillo.



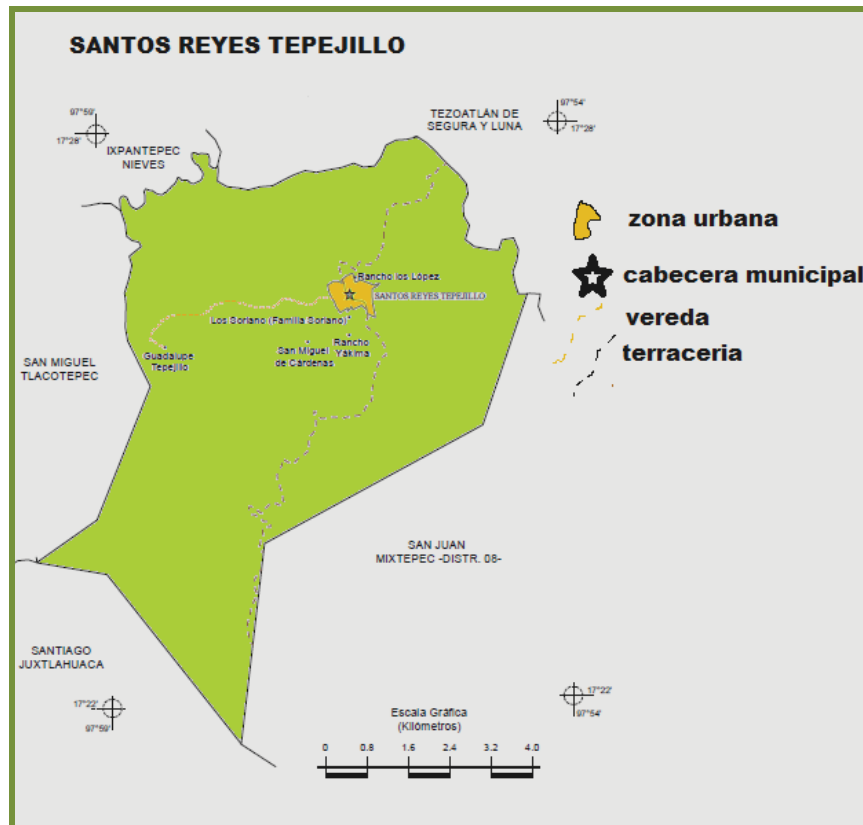
FUENTE: OEIDRUS (OFICINA ESTATAL DE INFORMACIÓN PARA EL DESARROLLO RURAL SUSTENTABLE)
TARJETA MUNICIPAL DE INFORMACIÓN ESTADÍSTICA BÁSICA

Figura 2. Mapa de Oaxaca con la ubicación del distrito de Juchitán de Zaragoza. El núm. corresponde al Municipio de Santos Reyes Tepejillo.



FUENTE: OEIDRUS (OFICINA ESTATAL DE INFORMACIÓN PARA EL DESARROLLO RURAL SUSTENTABLE)
TARJETA MUNICIPAL DE INFORMACIÓN ESTADÍSTICA BÁSICA

Figura 3. Mapa de Santos Reyes Tepejillo.



FUENTE: PRONTUARIO DE INFORMACION MUNICIPAL, SANTOS REYES TEPEJILLO
INEGI (INSTITUTO NACIONAL DE ESTADISTICA GEOGRAFIA E INFORMATICA)

2.1.3 Características generales del territorio

a) Fisiografía¹

El territorio Municipal de Santos Reyes Tepejillo, se encuentra en la discontinuidad de la provincia fisiográfica de la Sierra Madre del Sur, entre el Eje Neo volcánico y sus geformas características son cerros con alturas de hasta 2700 – 1600 MSNM² como el cerro del Venado y pendientes que van desde <5% hasta >50%, también se encuentran lomeríos suaves, pequeños valles de pie monte, vegas de

¹ **La fisiografía o geografía física:** es la rama de la Geografía que estudia en forma sistémica y espacial la superficie terrestre considerada en su conjunto y, específicamente, el espacio geográfico natural. (FUENTE DE INFORMACION WWW. WIKIPEDIA. ORG.)

² MSNM.- Metros Sobre el Nivel del Mar

río y cañadas profundas. Por tales características topográficas, existe una gran cantidad de barrancas que desembocan en el Mixteco, las barrancas que se encuentran en la parte oeste del Municipio, desembocan en otras barrancas secundarias que llegan al río que viene de Juxtlahuaca y San Juan Mixtepec.

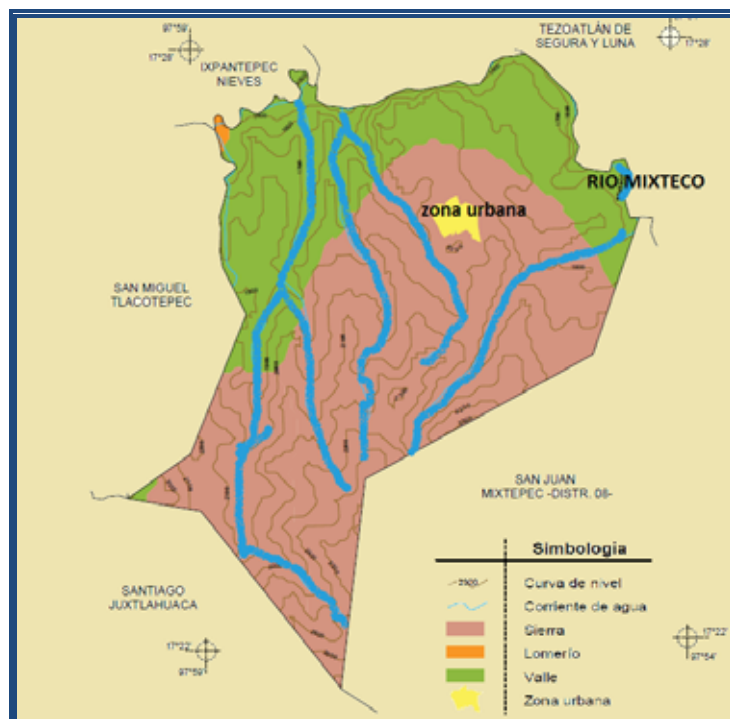
b) Clima

Dentro del territorio del municipio se consideran dos tipos de climas: que son el Semicálido subhúmedo con lluvias en verano en la parte alta del Municipio en la parte baja y el Templado subhúmedo con lluvias en verano. Los habitantes del Municipio comúnmente denominan al clima como seco y de montaña en la parte baja y alta del territorio municipal respectivamente.

c) Hidrografía

Según los datos geográficos que contiene el Prontuario de información Geográfica de Santos Reyes Tepejillo, se obtiene información acerca de las corrientes de agua que parte de su relieve pasa por este municipio y son: el Río Mixteco y el Río Atoyac.

Figura 4. Mapa de Santos Reyes Tepejillo.



FUENTE: PRONTUARIO DE INFORMACION MUNICIPAL, SANTOS REYES TEPEJILLO
INEGI (INSTITUTO NACIONAL DE ESTADISTICA GEOGRAFIA E INFORMATICA)

d) Roca

En el Municipio se encuentran dos tipos de rocas que se describen como rocas metamórficas³ y rocas sedimentarias⁴ A las rocas Metamórficas (los productores las conocen como piedra de lumbre, cantera).

Rocas Sedimentarias (las conocen como calizas y/o piedra de cal).

Las rocas se utilizan para la construcción de casas, puentes, terrazas, corrales, etc. Por el tipo de roca encontramos suelos Fluviosol⁵ en la rivera de los ríos y arroyos y Luvisol en las zonas de bosque y laderas.

Figura 5. Mapa de Santos Reyes Tepejillo.



FUENTE: PRONTUARIO DE INFORMACION MUNICIPAL, SANTOS REYES TEPEJILLO
INEGI (INSTITUTO NACIONAL DE ESTADISTICA GEOGRAFIA E INFORMATICA)

e) Suelo

Los suelos del Municipio en general presentan escaso desarrollo y pedregosidad Abundante sobre todo en la parte baja, esto debido a la erosión y a circunstancias naturales propias del terreno. La zona de mayor fragilidad erosiva desde el punto de vista climático se encuentra situada al este de la Comunidad, sobre terreno que dan al río Mixteco que viene de San Juan Mixtepec y de

³ Las **rocas metamórficas** son las que se forman a partir de otras rocas mediante un proceso llamado metamorfismo

⁴ Las **rocas sedimentarias** son rocas que se forman por acumulación de sedimentos que, sometidos a procesos físicos y químicos (diagénesis), dan lugar a materiales más o menos consolidados de cierta consistencia

⁵ Suelo Fluviosol: Son suelos formados a partir de materiales aluviales recientes y que, por tanto, muestran unas propiedades muy relacionadas con aquellos como estratificación, descenso irregular del contenido en materia orgánica en profundidad.

Juxtlahuaca. En contraste, los suelos más desarrollados son los del pequeño valle a orillas de la ribera de los ríos (cuyo uso principal es agrícola) y los que sustentan bosques de pino y encino en la parte alta del Municipio, sitio que presenta condiciones climáticas algo más favorables para su desarrollo. En general, la mayor parte de los suelos existentes tiene una capacidad casi nula para retener agua utilizable para las plantas, pues la mayoría de ellos poseen capacidad retentiva baja. Esto aumenta notablemente la fragilidad de las plantas entre los períodos de sequía y oscilaciones climáticas.

Las unidades de suelo muestran la existencia de una variedad de mezclas de suelos, entre los que destacan el **Fluvisol**⁶, **Leptosol**⁷ dístico con inclusiones de **Regosol**⁸.

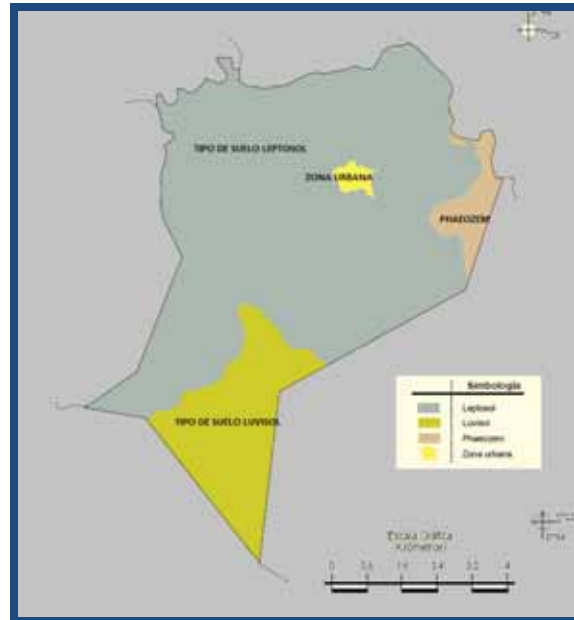
Otra observación importante que considera el punto de vista clima-suelo es que las zonas más productivas para la vegetación se encuentran al sur del Municipio en los bosques de pino encino y regularmente los suelos son color amarillo. Por el contrario cerca de Municipio los suelos son negros con materia orgánica en los lugares donde hay vegetación, suelos amarillos arenosos (piedrecilla) y suelos cafés arcillosos (barrial) en los lugares deforestados y de cultivos y suelos arenosos – limosos (lama) en la rivera del río y arroyos. En la que los productores los conocen como barrial, piedrecilla, arenal y lama.

⁶**Suelo Fluvisol:** Son suelos formados a partir de materiales aluviales recientes y que, por tanto, muestran unas propiedades muy relacionadas con aquellos como estratificación, descenso irregular del contenido en materia orgánica en profundidad.

⁷**Leptosol:** Son todos aquellos suelos que están limitados en profundidad por una roca dura continua o material muy calcáreo (carbonato cálcico equivalente mayor del 40%) dentro de los 25 cm a partir de la superficie o contiene menos del 10% en peso de tierra fina

⁸**Regosoles:** Son suelos formados a partir de materiales no consolidados que se encuentran muy escasamente desarrollados y evolucionados, cuyo único horizonte diagnóstico es un horizonte A ócrico. Su escasa evolución se debe a que sufren importantes procesos de erosión y aporte que mantienen un constante rejuvenecimiento del perfil y que no se puedan dar transformaciones edáficas. La mayor parte de sus características y propiedades están estrechamente relacionadas con la naturaleza del material litológico de que proceden lo que puede dar lugar a una gran variabilidad de ellas.

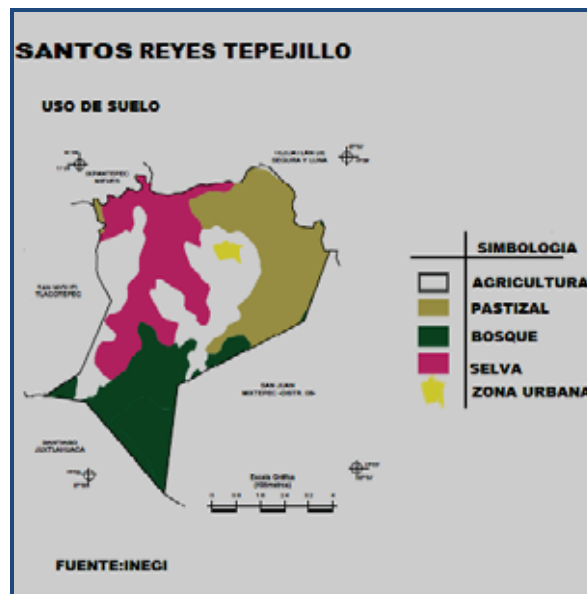
Figura 6. Mapa de Santos Reyes Tepejillo.



FUENTE: PRONTUARIO DE INFORMACION MUNICIPAL, SANTOS REYES TEPEJILLO INEGI (INSTITUTO NACIONAL DE ESTADISTICA GEOGRAFIA E INFORMATICA)

f) Vegetación

Figura 7. Mapa de Santos Reyes Tepejillo.



FUENTE: PRONTUARIO DE INFORMACION MUNICIPAL, SANTOS REYES TEPEJILLO INEGI (INSTITUTO NACIONAL DE ESTADISTICA GEOGRAFIA E INFORMATICA)

Existen cuatro zonas florísticas principales en el municipio:

- Bosque de pino encino
- Bosque de transición o monte bajo caducifolio.
- Bosque de Tascatas.
- Pastizal.

g) Bosques.

Es una vegetación arbórea, que puebla los territorios con temperaturas frescas, ocupan las partes más altas dentro del municipio (cerro del venado, la capilla). En cuanto a su composición y estructura existen variantes que van desde las masas de encinos, pasando por los bosques mixtos de pinos y otras latifoliadas. Los tipos de bosques que existen en el municipio son:

- **Bosque de Pino-Encino:** La especie que más abunda en la aparte alta del Municipio es el **Pino Teocote**; Este tipo de vegetación está constituido por diversas especies también de (*Quercus*) encinos y de manera general es el que prospera a menor altitud entre los diferentes tipos de bosques que crecen en el Estado, y el de mayor dominancia en el Municipio. Los encinares cubren las laderas intermedias de las sierras y se extienden en muy altos rangos de altura encontrándolos desde las partes las más altas del Municipio, prosperando los encinos en muy diferentes condiciones ecológicas.

Específicamente en el Municipio existen encinares secundarios, establecidos en las laderas de los cerros y sierras Estos lugares están cubiertos con elementos arbustivos inferiores a 2 metros, destacando: (*Mimosa aculeaticarpa*) Uña de gato, (*Ipomoea murucoides*) Cazahuate.

- **Monte bajo caducifolio⁹ o selva caducifolia:** Es una vegetación propia de climas cálidos, con bajos gradientes de humedad, que se caracteriza porque los elementos arbolados presentan baja altura. En la selva baja caducifolia la vegetación crece en el Municipio bajo la influencia del clima Semicálido de baja humedad, con lluvias en verano. Sin embargo este tipo de vegetación presenta un alto grado de disturbio debido a las actividades forestales con fines domésticos, pastoreo de ganado caprino, bovino y a la agricultura. Algunas especies de esta población, se constituye por huizaches, tepehuajes, huajes, tehuixtles, palma, enebros, jarilla, palo pajarito entre otras. Además de gramíneas

⁹ **Caducifolio**, del latín *cadūcus* («caduco, caído»), participio de *cadēre* («caer») y *folium* («hoja»), hace referencia a los árboles o arbustos que pierden su follaje durante una parte del año, la cual coincide en la mayoría de los casos con la llegada de la época desfavorable, la estación más fría (invierno) en los climas templados. Sin embargo, algunos pierden el follaje durante la época seca del año en los climas cálidos y áridos

como *Asistida adscensionis*, *Asistida temipes*, *Seraria* sp. Se encuentra en las alturas de 1500 msnm¹⁰, presentando una condición secundaria debido a los factores de disturbios mencionados.

La importancia maderable de la selva baja caducifolia ó monte bajo es mínima, debido a que la mayor parte de los árboles no alcanzan tallas y portes suficientes para tener valor comercial y porque la madera de mucho de ellos no se consideran de buena calidad, sin embargo el valor que representa este ecosistema para la población es inmenso, por que provee de infinidad de productos que se emplean cotidianamente, como leña, postes para cerca, materiales para la construcciones rurales, utensilios domésticos, mangos para herramientas, usos medicinales, sirve como sustento a su ganado y es parte vital del entorno, como reguladora del clima, captadora de agua, para la fauna silvestre, entre muchas más. También los tallos y las bases de las hojas cocidos se emplean como alimento, y las hojas asadas y los jugos, en la medicina tradicional para aliviar golpes internos u otros padecimientos, además, la planta se utiliza como ornamental.

- **Bosque de Tascate**¹¹: Los bosques de tascate están formados por árboles con hojas en forma de escamas (escumifolios), también conocidos como enebros o Tlaxcas, las espacios entre los árboles. Este tipo de bosque se encuentra en la parte aledaña al Municipio; esta integrado por elementos bajos de *Juniperus deppeana*¹², no mayores a 4 metros, muy espaciados unos de otros; en estrato arbustivo inferior a 2 m dominan:) Huizache, (*Acacia Bilimekii*) Tehuixtle, *Rhus mollis*, *Mahonia* sp., (*Leucaena pueblana*) Tepehuajes, cuajjote. El estrato herbáceo está dominado por gramíneas, sobre todo *Asistida* aff, que crece en los numerosos surcos y fosas.
- **Pastizales**: Son áreas naturales y otra parte, regularmente inducidas por la actividad agrícola y que se han venido dejando de cultivar paulatinamente.

Según las estadísticas de OEIDRUS (OFICINA ESTATAL DE INFORMACION PARA EL DESARROLLO RURAL SUSTENTABLE OAXACA) la superficie es de 1,473 Ha, seguida de la utilizada en uso agrícola que es de 1,337.11

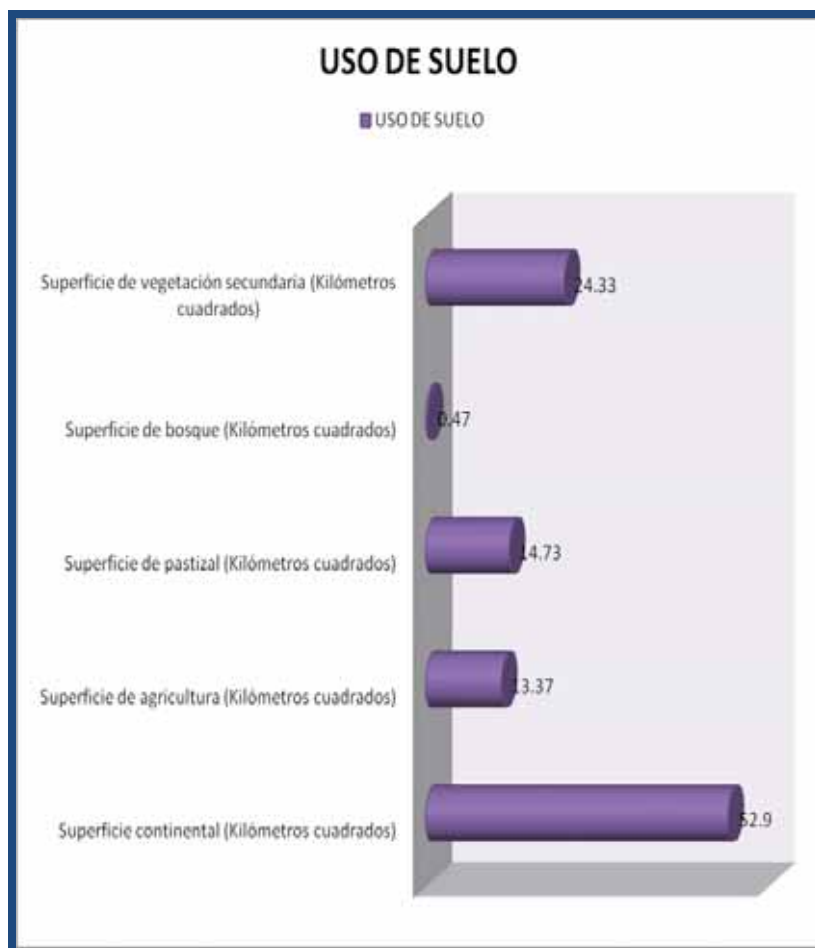
¹⁰ MSNM: Metros Sobre el Nivel del Mar

¹¹ Bosque Tascate: Son bosques formados por árboles escumifolios (hojas en forma de escama) del género *Juniperus* a los que se les conoce como tascate, enebro o cedro, con una altura promedio de 8 a 15m en regiones subcálidas templadas y semifrías, siempre en contacto con los bosques de encino, pino-encino, selva baja caducifolia y matorrales de zonas áridas

¹² Este árbol puede calificarse como un arbusto arborescente hasta árbol corto es corpulento, perennifolio, monopódico. Puede medir de 3 a 10 m (con un máximo de 20 m) con un diámetro a la altura del pecho de 20 a 50 cm

- Las plantas mas comunes, regularmente registradas en la zona urbana: árnica, manzanilla, sábila, sumiate, escobilla, hierba buena, hierba maestra, flores: buganvillas, geranios, cempasúchil y paragüitas.
- árboles: huisache, encino, pinos, jacarandas, cazahuate y sabino.
- Arboles frutales: naranja, aguacate, limón, lima, guayaba, granada, plátano y míspero.
- Plantas medicinales: árnica, gordolobo y marullo

GRAFICA NUM.- USO DE SUELO



INEGI (INSTITUTO NACIONAL DE ESTADISTICA GEOGRAFIA E INFORMATICA)

h) Fauna

La fauna representativa del Municipio, se agrupa en cuatro grupos importantes: mamíferos, reptiles. Aves y otros. Dentro de los primeros destacan el conejo, tlacuache, ardilla cola pinta entre los más importantes y en la parte alta del territorio; por otra parte, en la zona baja que predomina un clima más cálido dominan los reptiles como víbora sorda, de cascabel y camaleones. De igual forma, las aves tienen importante presencia.

i) Patrón de asentamientos humanos.

En el Municipio de Santos Reyes Tepejillo existen 341 viviendas habitadas por 1213 ciudadanos, en años anteriores la mayoría de las viviendas eran de adobe y teja, pero actualmente las casas ya son de paredes de tabiques y de techos de concreto, existen viviendas que carecen de los servicios básicos tal como: agua, luz y drenaje. Los asentamientos humanos, no tienden a establecerse en otros lugares fuera del Municipio y el patrón es claro al mantenerse en una zona urbana compacta El INEGI (INSTITUTO NACIONAL DE ESTADISTICA GEOGRAFIA E INFORMATICA) reporta familias que se han establecido a escasa distancia del Municipio como Los López, Familia Soriano y Rancho Yakima, Linda Vista, Los Ramírez, Guadalupe Tepejillo, sin embargo, integrantes de esta familias viven en el Municipio. La zona urbana es compacta y se caracteriza por presentar la mayoría de los servicios públicos básicos.

j) Manejo y Tratamiento de residuos

El manejo de los residuos sólidos se divide en dos grandes apartados que son: descarga de las aguas residuales del sistema de alcantarillado y drenaje, las cuales son vertidas a las barrancas que están aledañas a la zona urbana en función de la pendiente y de la topografía del lugar. **No existe una planta de tratamiento de aguas residuales** y por lo tanto, el 100% de las aguas negras son arrojadas a las barrancas, ocasionando todo el proceso que ello implica.

3. EJE SOCIAL

3.1 Actores sociales ligados a todo tipo de organizaciones:

En nuestro Municipio existen diferentes organizaciones, políticas y económicas, se cuenta con la presencia del FIOB (Frente Indígena de Organizaciones Binacionales) a la cual pertenecen taxis que prestan el servicio colectivo de pasaje de Santos Reyes Tepejillo.

Existe también un grupo de productores de Hongos y de Invernaderos, que en su momento fueron financiados por la CDI (Centro de Desarrollo Indígena) las cuales son de carácter productivo para generar la economía en la población. Actualmente dejaron de realizar estas actividades de la producción

3.1. Presencia Institucional

Actualmente la población se ha beneficiado de la Secretaría de Desarrollo Social a través de su programa Oportunidades, que va dirigida a las familias de escasos recursos económicos para ayudar a la alimentación y educación de los niños; Setenta y más; consistente en apoyar económicamente a los adultos mayores que tengan más de setenta años proporcionándoles un apoyo mensual, por parte del gobierno estatal, el municipio de Santos Reyes Tepejillo ha sido beneficiado con los programas bienestar a través del programa de uniformes y útiles escolares así como de Cocinas comunitarias. También se cuenta también con la tienda Conasupo, la lechería Liconsa y el Desarrollo integral de la Familia (DIF)

3.2. Expresiones de liderazgo

El papel de liderazgo es asumido por las autoridades municipales, ya que son ellos los que se encargan de las gestiones para conseguir otras fuentes de financiamiento para obras que benefician a la comunidad, es importante destacar la participación de las organizaciones sociales, que han sido de vital importancia para el establecimiento de la Voz de Tepejillo Radio, esta inquietud la trajeron a la comunidad los Ciudadanos Sixto Gutiérrez Salazar y Ranulfo Morales Ramírez, miembros activos de la organización **FIOB** (Frente Indígena Oaxaqueño Binacional) es a través de esta organización que se obtiene el primer transmisor y quienes ofrecen los contactos con las organizaciones **Ojo de Agua Comunicaciones** y **Tecnologías Comunitarias**, quienes a través del **Proyecto Pasa la Voz**, (un proyecto financiado con el apoyo de organizaciones europeas y de solidarios que realizaron aportaciones económicas) asumió la formación de los radialitas de la Voz de Tepejillo, proporcionando asesorías técnicas y talleres, este proceso duró aproximadamente dos años. Así mismo existe la organización "CACTUS" (CENTRO DE APOYO COMUNITARIO TRABAJANDO UNIDOS), la cual gestionó la preparatoria comunitaria en la población.

3.3. Relación entre actores

Esta comunidad se rige por los Usos y costumbres, la máxima autoridad es la asamblea, que muchos consideran un valor, así mismo tiene importancia el "tequio" actividad que es de suma importancia y a la vez identifica a la comunidad por ser unida y trabajadora en aras del desarrollo comunitario de la población, ya que con esta actividad pueden reducirse los gastos de mano de obra al llevar a cabo la ejecución de algún proyecto.

3.4. Tenencia de la tierra.

La tenencia de la Tierra en Comunal, no se paga ningún impuesto predial. La superficie total del Municipio es de 5 489 Ha, registrando 850 Comuneros y el órgano máximo de decisión es la asamblea general de comuneros, moderada por Comisariado de bienes comunales y un Consejo de vigilancia, los cuales están facultados para otorgar constancias de posesión, la Procuraduría Agraria, con sede en la ciudad de Huajuapán y de acuerdo a la ley agraria en vigor que, para tomar cualquier acuerdo de manejo integral del bosque se requiere de un estudio de la capacidad productiva del mismo y que incluya en programas de reforestación de obras de conservación de suelo y agua y manejo integral del bosque. A partir del paraje conocido como cerro del venado se define el límite más alto de la micro cuenca Tepejillo y donde se considera superficie de recarga a las galerías filtrantes para captación de agua de uso humano del Municipio.

3.6 Infraestructura Social

En general la población se encuentra con diversas carencias sociales, tales como obras de urbanización y de servicios básicos, las calles no están pavimentadas, los servicios de agua, energía eléctrica y drenaje no son suficientes para cubrir las necesidades de la población. Las cuales se especifican en la siguiente gráfica.

GRAFICA NUM.- VIVIENDA Y URBANIZACION



FUENTE DE INFORMACION, CENSO 2010,
INEGI (INSTITUTO NACIONAL DE ESTADISTICA GEOGRAFIA E INFORMATICA)

En el municipio de Santos reyes Tepejillo existe un total de 341 viviendas habitadas con un promedio total de 3 a 4 integrantes.

GRAFICA NUM.- VIVIENDAS PARTICULARES CON PISO DIFERENTE DE TIERRA



FUENTE DE INFORMACION, CENSO 2010
INEGI (INSTITUTO NACIONAL DE ESTADISTICA GEOGRAFIA E INFORMATICA)

3.7 Infraestructura educativa

Actualmente nuestro municipio cuenta con las siguientes instituciones educativas:

3.7.1 El preescolar:

Necesita techado en la plaza cívica así como juegos infantiles, así como la rehabilitación de sus aulas y el cambio de mobiliario ya que se encuentra deteriorado por el paso de los años.

3.7.2 Primaria

A nivel primaria se carece de un techado en la plaza cívica, así como una cafetería para el consumo de los alimentos de los alumnos y maestros, también es necesario fomentar el deporte, para lo cual se necesita contar con una cancha de fútbol, cabe mencionar que se necesita que los maestros implemente actividades culturales tales como danza música y hacer énfasis en las clases de computación.

3.7.3 Telesecundaria

Las instalaciones se encuentran en condiciones regulares, sin embargo es necesario implementar la seguridad en esta institución ya que se carece de una

barda en la escuela que permita mantener en forma segura al alumnado en general y a los maestros.

3.7.4 Preparatoria Comunitaria

La preparatoria no cuenta con infraestructura adecuada, no se cuentan con aulas, espacios deportivos, comedor escolar, así mismo esta carente de mobiliario y material didáctico.

3.8 Infraestructura de salud

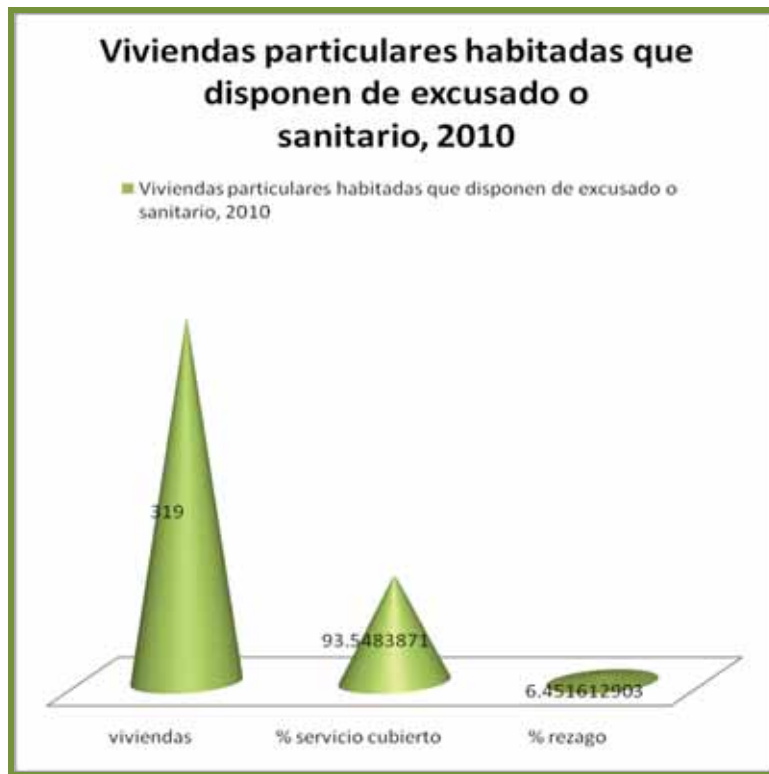
Los servicios de salud que se proporcionan en esta comunidad están a cargo de una Unidad Médica Rural (UMR), de la que un médico general es el responsable, el cual atiende en coordinación con una enfermera a las comunidades de : Rancho Lucero Mixtepec, brindando atención a todos los habitantes de esta comunidad que lo requieran, atendiendo mayoritariamente a enfermedades comunes, sin embargo, el cual resulta insuficiente debido a que el espacio es pequeño para la población que se atiende, Se cuenta con una unidad médica la cual no tiene un médico de planta hacen falta especialistas como: pediatras, dentistas, así como material quirúrgico y ambulancia.

3.9 Infraestructura de electrificación.

Actualmente este servicio no esta cubierto al 100% ya que carecemos de un 6.45 % de energía eléctrica lo que representa 21 viviendas, cabe mencionar que la infraestructura del sistema de energía eléctrica se encuentra en condiciones regulares.

Como lo hemos mencionado anteriormente se pretende satisfacer el servicio al 100% y para lograr este objetivo, se priorizará esta obra para dotar de energía eléctrica a 21 viviendas y a las instituciones que carezcan de el. En la siguiente gráfica se representa los porcentajes de los rezagos de este servicio.

GRAFICA NUM.- VIVIENDAS PARTICULARES HABITADAS
QUE DISPONEN DE EXCUSADO O SANITARIO



FUENTE DE INFORMACION: CENSO DE POBLACION 2010 INEGI
(INSTITUTO NACIONAL DE ESTADISTICA GEOGRAFIA E INFORMATICA).

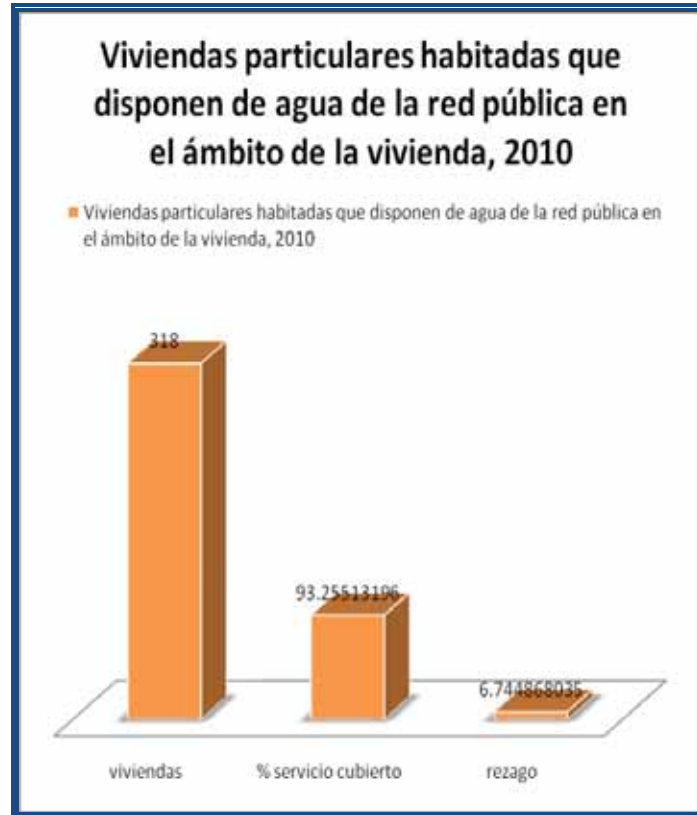
3.10 Infraestructura de agua potable y saneamiento

De la misma forma el sistema de agua potable no abastece toda la población, pues actualmente tenemos un rezago del 6.7% de servicio faltante por cubrir, este porcentaje representa 22 viviendas, mas las instituciones publicas, tales como escuelas y centro de salud.

Cabe mencionar que el agua potable no pasa por ningún proceso de potabilización, es consumida tal y como llega a los hogares, algunos hierven el agua para consumo familiar, otras personas optan por consumir agua de garrafón que es suministrada por empresas particulares.

A continuación representamos de manera gráfica lo porcentajes cubiertos y faltantes del servicio de agua potable.

GRAFICA NUM.- VIVIENDAS PARTICULARES HABITADAS
QUE DISPONEN DE EXCUSADO O SANITARIO



FUENTE DE INFORMACION: CENSO DE POBLACION 2010 INEGI (INSTITUTO NACIONAL DE ESTADISTICA GEOGRAFIA E INFORMATICA).

4. EJE HUMANO

4.1. Reseña Histórica

El nombre de Tepejillo es diminutivo castellanizado de Tepexi, por lo que significa "pequeño Tepeit". Según habitantes de la población significa en mixteco ñuu cava, que quiere decir, pueblo encima de las rocas.

Se fundó este pueblo en el año de 1687 en el tiempo del gobierno colonial, carece de títulos, no se sabe su tradición ni la fecha en la que haya el rango de tal. El decreto del 14 de diciembre de 1872 lo segregó del distrito de Silacayoapam agregándole al que hoy pertenece. Sus moradores sólo han sido labradores y no han tenido ningún hecho guerrero.

4.2. Datos demográficos

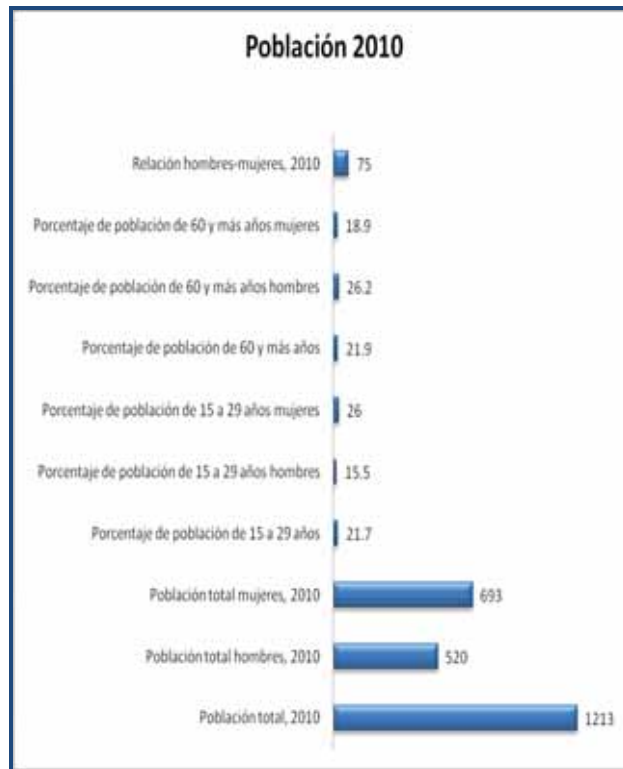
Existen cuatro localidades: Santos Reyes Tepejillo como Cabecera Municipal, Guadalupe Tepejillo, Rancho Ramírez y Rancho Yakima

Según datos del INEGI en su censo 2010, en el Municipio de Santos Reyes Tepejillo son 1213 habitantes en total de los cuales 520 son hombres y 693 son mujeres, es notable que existan más mujeres que hombres, tal como lo observamos en el siguiente cuadro de información y grafica:

CUADRO NUM: POBLACION TOTAL (ESPECIFICACIONES)

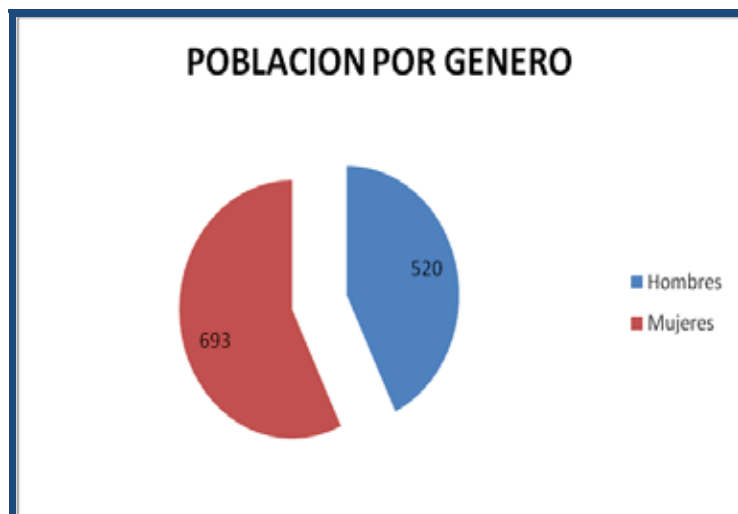
	Población
Población total, 2010	1213
Población total hombres, 2010	520
Población total mujeres, 2010	693
Porcentaje de población de 15 a 29 años	21.7
Porcentaje de población de 15 a 29 años hombres	15.5
Porcentaje de población de 15 a 29 años mujeres	26
Porcentaje de población de 60 y más años	21.9
Porcentaje de población de 60 y más años hombres	26.2
Porcentaje de población de 60 y más años mujeres	18.9
Relación hombres-mujeres, 2010	75

GRAFICA NUM: POBLACION TOTAL (ESPECIFICACIONES)



FUENTE DE INFORMACION, CENSO 2010, INEGI (INSTITUTO NACIONAL DE ESTADISTICA GEOGRAFIA E INFORMATICA)

GRAFICA NUM: POBLACION POR GÉNERO



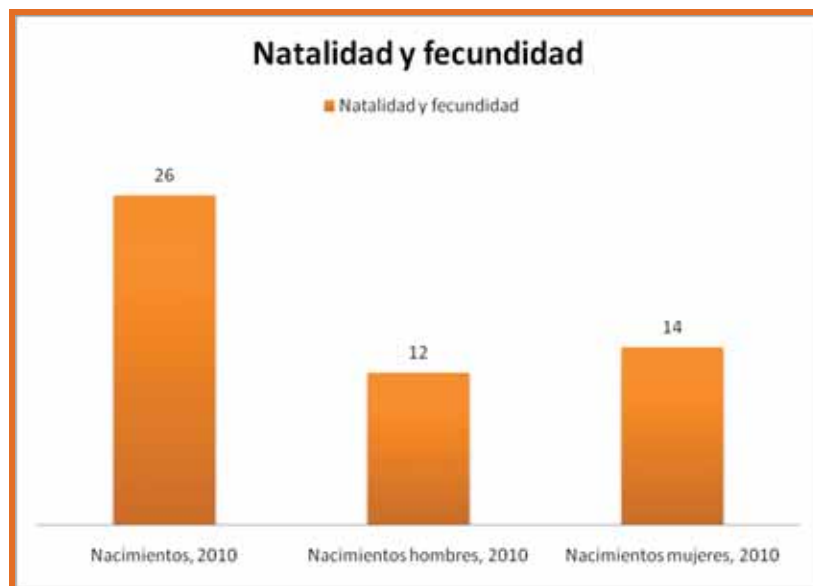
FUENTE DE INFORMACION: CENSO DE POBLACION 2010 INEGI (INSTITUTO NACIONAL DE ESTADISTICA GEOGRAFIA E INFORMATICA).

CUADRO DE INFORMACION NUM. NATALIDAD Y FECUNDIDAD

	Natalidad y fecundidad
Nacimientos, 2010	26
Nacimientos hombres, 2010	12
Nacimientos mujeres, 2010	14

FUENTE DE INFORMACION, CENSO 2010,
INEGI (INSTITUTO NACIONAL DE ESTADISTICA GEOGRAFIA E INFORMATICA)

GRAFICA NUM: INDICADORES DE NATALIDAD Y FECUNDIDAD



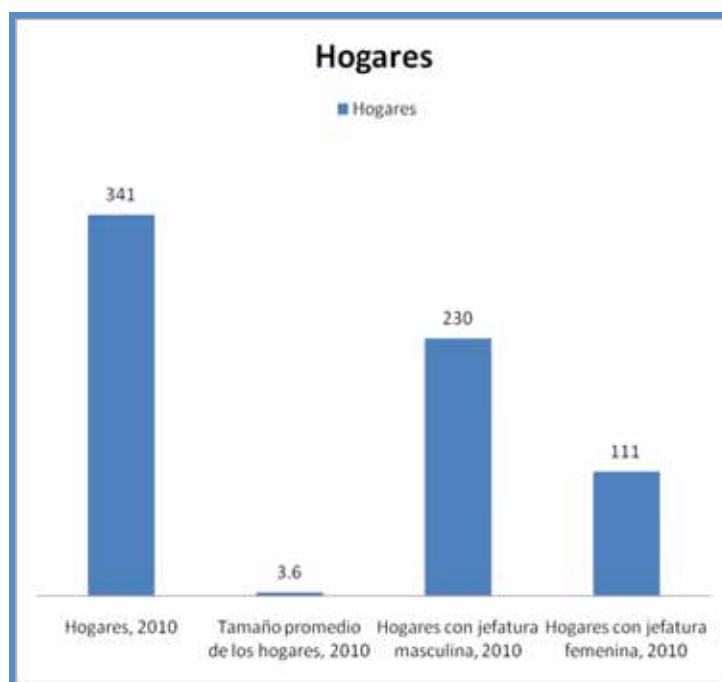
FUENTE DE INFORMACION, CENSO 2010,
INEGI (INSTITUTO NACIONAL DE ESTADISTICA GEOGRAFIA E INFORMATICA)

4.3. Patrón y efectos de migración

Las causas de la migración son la falta de recursos económicos para solventar gastos de la mantención familiar, de educación y de patrimonio, los ciudadanos nativos de esta comunidad han optado por buscar fuentes de empleo que les permita mejorar el nivel de vida, el cual lo han encontrado en lugares fuera de su lugar natal, se han convertido en migrantes, con principal destino a lugares fronterizos, así como a Estado Unidos de Norteamérica. Este fenómeno de la migración ha provocado que los hombres hayan abandonado las actividades

del campo en la comunidad, para emplearse en Estados Unidos de Norteamérica en empresas restauranteras, constructoras y campos agrícolas, otro efecto de la migración es la desintegración familiar, dejando como jefa de familia a la Esposa, es decir los hogares se caracterizan por tener Jefatura Materna.

GRAFICA NUM: HOGARES HABITADOS EN SANTOS REYES TEPEJILLO



FUENTE DE INFORMACION, CENSO 2010,
INEGI (INSTITUTO NACIONAL DE ESTADISTICA GEOGRAFIA E INFORMATICA)

Nuestro Municipio presenta un **Alto grado de migración.**

Municipio	Grado de intensidad migratoria	Hogares	
		Total	% Hogares que reciben remesas
Santos Reyes Tepejillo	Muy alto	314	29,62

Uno de los efectos positivos de la migración es que los familiares de las personas migrantes tienen un mejor nivel de vida, ahorrando la mayor parte de las

remesas recibidas.

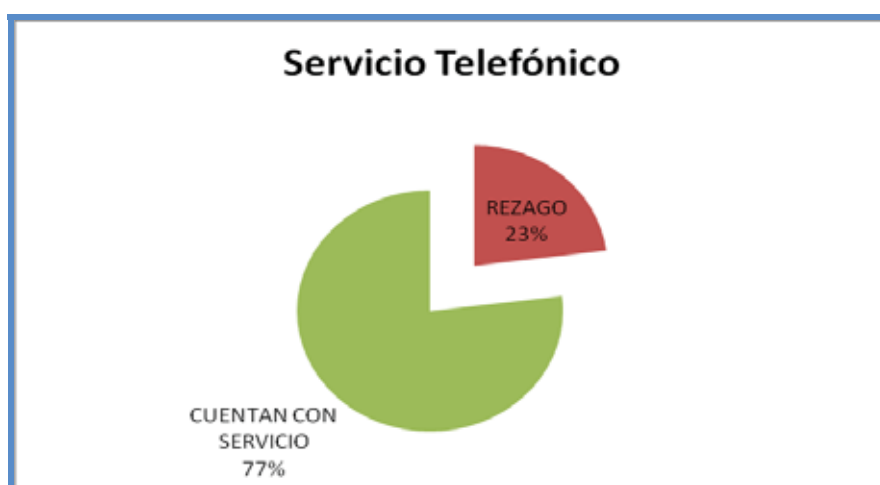
Un efecto negativo es los malos hábitos que obtienen en otros estados y países, como la pérdida de los valores y el que nieguen sus raíces ancestrales, aunado a esto el consumo de drogas y la presencia de vandalismo.

4.4. Telecomunicaciones

4.4.1 SERVICIO TELEFONICO

Con respecto al servicio telefónico, de las 341 viviendas habitadas tenemos a 79 que cuentan con dicho servicio, hay un rezago de 262 familias. A manera de porcentajes lo expresamos en la siguiente gráfica.

GRAFICA NUM.- SERVICIO TELEFONICO



FUENTE DE INFORMACION: CENSO DE POBLACION 2010 INEGI (INSTITUTO NACIONAL DE ESTADISTICA GEOGRAFIA E INFORMATICA).

4.4.2. SERVICIO DE INTERNET

Se cuenta con el servicio de internet aunque el porcentaje no es representativo, si tenemos este servicio, ya que actualmente es de suma importancia contar con el, en la presidencia municipal tenemos el servicio de internet y en negocios públicos también prestan este servicio.

4.4.3. Medios de Comunicación

La idea de iniciar una radio surgió hace varios años aproximadamente en el año de 2006, el cual fue un año decisivo para la comunidad oaxaqueña y los

pueblos indígenas, se identifico el vacío informativo que genera el monopolio de los medios de comunicación y la necesidad de que los pueblos tengan sus propios medios y se apropien de ellos para generar información veraz y oportuna que les permita organizarse y buscar soluciones a sus problemáticas cotidianas.

Dicho medio de comunicación ha logrado diversos beneficios para la comunidad en general, tal como el fomento del cuidado de la biodiversidad, de la separación de la basura para disminuir la contaminación del medio ambiente.

4.4.4. Caminos y carreteras.

Se cuentan con dos entradas principales una por el lado de Huajuapán y otra por Santiago Juxtlahuaca, ambas entradas se encuentran pavimentadas, en la entrada de la comunidad se construyó un boulevard que construyeron las autoridades anteriores en coordinación con los habitantes que apoyaron los tequio para realizar tal obra.

4.5. Abasto rural.

El abasto se da en la Ciudad de Huajuapán de León localizada a hora y media del municipio el día miércoles, dadas las condiciones de precios y de variedad, la gente también acude a la plaza regional de Santiago Juxtlahuaca los días jueves y viernes.

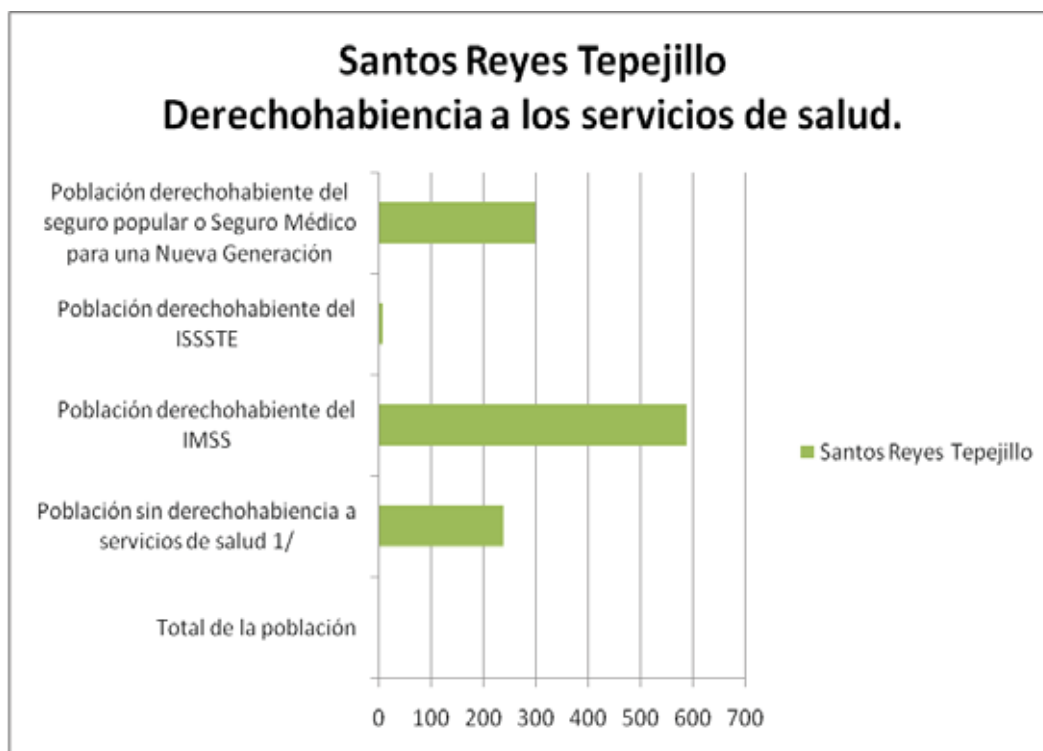
4.6. Salud

De los 1213 habitantes de la población cuentan con servicios de salud de las siguientes instituciones, así mismo se manifiesta el número de ciudadanos que no cuentan con ningún servicio de salud.

Municipio	Total de la población	Población sin derechohabencia a servicios de salud ^{1/}	Población derechohabiente del IMSS	Población derechohabiente del ISSSTE	Población derechohabiente del seguro popular o Seguro Médico para una Nueva Generación
Santos Reyes Tepejillo	1.213	239	589	9	300

FUENTE DE INFORMACION: CENSO DE POBLACION 2010 INEGI
(INSTITUTO NACIONAL DE ESTADISTICA GEOGRAFIA E INFORMATICA.)

GRAFICA NUM.- DERECHOHABIENCIA A LOS SERVICIOS DE SALUD



FUENTE DE INFORMACION: CENSO DE POBLACION 2010 INEGI
(INSTITUTO NACIONAL DE ESTADISTICA GEOGRAFIA E INFORMATICA)

4.6.1 Alcoholismo

No se cuentan con cifras oficiales pero como es común en todo pueblo, como costumbre consumen aguardiente, mezcal y cerveza, esta actividad es más notable en las fiestas.

Debido a este problema de alcoholismo lo han tomado de ejemplo las nuevas generaciones, lo cual ha ocasionado incidente debido al consumo excesivo de esta bebida.

4.6.2 Drogadicción

Es realmente preocupante y alarmante que en estas comunidades alejadas de la ciudad donde es común ver a jóvenes drogarse en plena calle con cualquier enervante, ahora se este viviendo en el interior de la comunidad donde sus jóvenes ya están viviendo involucrados en vandalismo y esto provoca que tengan contacto directo con las drogas al grado de convertirse en consumidores

de tiner, resistol, cemento, y hasta la marihuana ó cocaína, originando y provocando que se cometan delitos de robo lesiones violencia intrafamiliar, los ciudadanos dicen que este problema se debe a la influencia de cultura que traen los paisanos cuando llegan de los Estados Unidos, ya que antes eso nunca se veía.

4.6.3 Violencia intrafamiliar

En la actualidad, se ha tenido el conocimiento se han presentado denuncias de ciudadanas que han sufrido maltratos físicos y verbales por parte de sus esposos, estos problemas han sido atendidos de manera puntual para las mujeres que viven esta situación.

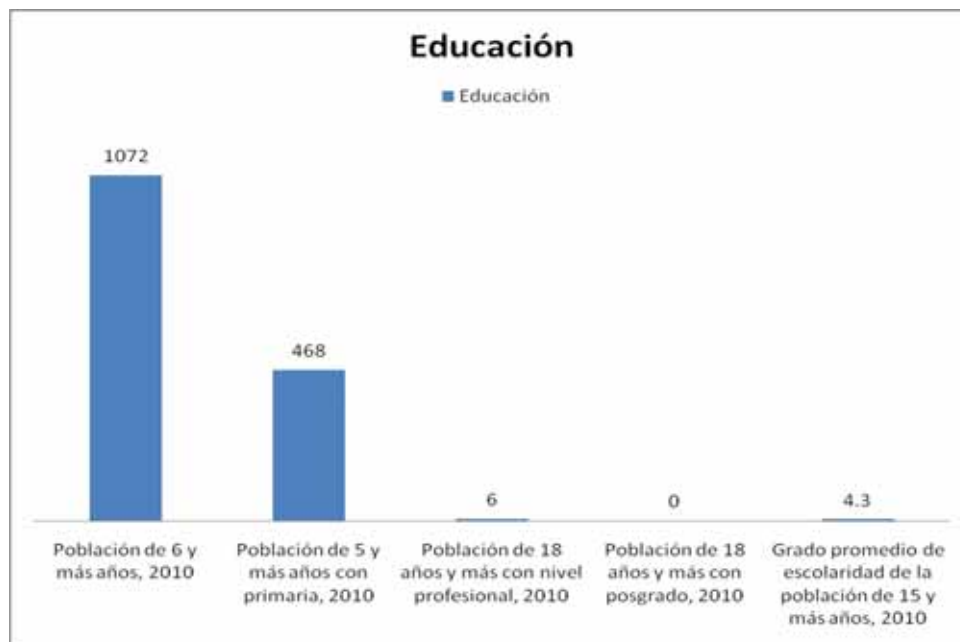
4.6.5 Desintegración familiar (hogares con jefatura materna)

La desintegración familiar ha sido un efecto negativo causa del fenómeno de la migración, en el municipio existen 111 viviendas con jefatura materna, lo que nos hace suponer que el padre de familia se encuentra radicando fuera de la comunidad, mismo que ha migrado para tener un empleo bien remunerado que permita satisfacer las necesidades de su familia.

Educación

El grado promedio de escolaridad en este Municipio de Santos Reyes Tepejillo es de 4.34, pues se tienen a 214 personas únicamente con la primaria completa, lo que representa un 24% del total de la población, es decir que menos del 50% de la población ha concluido su nivel primaria, con respecto a la calidad del servicio se puede mencionar que es regular y esto debido a la situación que viven los alumnos año tras año, pues se ven afectados con la suspensión de clases por la situación sindical, y esto repercute en gran medida en el nivel educativo y en el nivel de aprendizaje, actualmente no se tienen muchos profesionistas, pues el índice de desarrollo humano es de 0.67, comparado con el nivel estatal que es 0.73. (Datos obtenidos del Censo de Población 2010 INEGI 2010)

GRAFICA.- INDICADORES DE EDUCACIÓN



FUENTE DE INFORMACION, CENSO 2010,
INEGI (INSTITUTO NACIONAL DE ESTADISTICA GEOGRAFIA E INFORMATICA)

CUADRO.- INDICADORES DE EDUCACIÓN

INSTITUCION EDUCATIVA	NUM. DE ESCUELAS
Escuelas en preescolar	1
Escuelas en primaria	2
Escuelas en primaria indígena	1
Escuelas en secundaria	1
Escuelas en profesional técnico	0
Escuelas en bachillerato	0
Escuelas en formación para el trabajo	0

FUENTE DE INFORMACION, CENSO 2010,
INEGI (INSTITUTO NACIONAL DE ESTADISTICA GEOGRAFIA E INFORMATICA)

4.7.1. Analfabetismo

Según los Datos obtenidos del Censo de Población 2010 INEGI 2010 con respecto al analfabetismo, se identifico un rezago considerable en el ámbito educativo, que esta administración pretende disminuir los índices de analfabetismo que el municipio presenta, pues existen 289 personas que representan un 32% de la población, en la edad de 15 años o mas que no saben leer y escribir, por lo que

se considera de primera necesidad implementar campañas de alfabetización, por parte del INEA (Instituto Estatal de Educación para Adultos) en coordinación de las autoridades municipales, para que se coordinen y de tal forma se den las condiciones necesarias para programar estas actividades .

Aspectos de capacitación;

4.8.1. Necesidades de capacitación

Existe la necesidad de capacitar a la comunidad en diferentes áreas entre ellas a las autoridades municipales para un mejor desempeño en la administración pública; capacitación a los cuerpos de policía y buen gobierno, así también capacitar a los diferentes productores para que puedan trabajar en grupo, explicarles que beneficios pueden obtener si se organizan.

Índice de marginación e índice de desarrollo humano.

Según los Datos obtenidos del Consejo Nacional de Población CONAPO, el índice de marginación de nuestro municipio es de 0.70, representando un Alto Grado de Marginación, por lo que respecta al índice de desarrollo humano es de 0.67, así mismo se el Consejo Nacional de Evaluación en su base de datos nos indica que se tiene un indicador del 33.9 % de población en situación de pobreza extrema, que representa 284 personas.

En el Siguiete cuadro se muestran indicadores sobre rezagos de la población y los porcentajes que se tienen en el Municipio de Santos Reyes Tepejillo.

CUADRO DE INFORMACION NUM.- INDICADORES DE POBREZA

Indicadores	Porcentaje	Número de personas	Número promedio de carencias
Pobreza			
Población en situación de pobreza	82.8	693	2.9
Población en situación de pobreza moderada	48.9	410	2.3
Población en situación de pobreza extrema	33.9	284	3.7
Población vulnerable por carencias sociales	15.2	127	2.5
Población vulnerable por ingresos	1.7	14	0.0
Población no pobre y no vulnerable	0.2	2	0.0
Privación social			
Población con al menos una carencia social	98.0	820	2.8
Población con al menos tres carencias sociales	58.2	487	3.7

Indicadores de carencia social			
Rezago educativo	53.9	451	3.3
Acceso a los servicios de salud	22.6	189	3.5
Acceso a la seguridad social	75.5	632	3.0
Calidad y espacios de la vivienda	29.6	248	4.0
Acceso a los servicios básicos en la vivienda	61.3	513	3.4
Acceso a la alimentación	35.8	299	3.9
Bienestar económico			
Población con ingreso inferior a la línea de bienestar mínimo	52.9	443	2.9
Población con ingreso inferior a la línea de bienestar	84.6	708	2.8

FUENTE DE INFORMACION: CONSEJO NACIONAL DE EVALUACION, CONEVAL 2010

4.9.1 Desarrollo de las mujeres e igualdad de género.

En la actual realidad de la comunidad de Santos Reyes Tepejillo, no ha habido un desarrollo notable de la participación de las mujeres, debido a que no han sido convocadas a las asambleas, han tenido mayor participación los hombres, al respecto se mencionan las reuniones de integración de Consejo de Desarrollo Social Municipal y de priorización de obras, simplemente las mujeres no asisten y si asisten no pueden ocupar algún cargo, únicamente se limitan a ser presidentas de algún determinado comité, por lo tanto se considera necesario que se fomente la participación del sexo femenino, ya que las mujeres pueden sobresalir en distintos roles y su participación siempre será importante, debido a que este sector ha demostrado que tiene la capacidad de desempeñar actividades importantes para el beneficio de su familia y de la comunidad.

Religión

La religión predominante en las comunidades de este Municipio es la católica, lo que ha permitido estar más unidos y tener una mayor participación en los trabajos de la comunidad. Así mismo existen pequeños grupos de otras religiones como los testigos de Jehová.

Valores

Los valores que caracterizan a la población son los siguientes:

Honestidad

Ser honesto con la población de Santos Reyes Tepejillo garantizando acciones cotidianas, creando un clima de confianza, seguridad, respaldo y confidencia con los demás.

Responsabilidad

Ser responsable al momento de cumplir con los deberes del pueblo, midiendo la importancia de las acciones y las consecuencias de las acciones.

Equidad

Ser justo con todos los ciudadanos del Municipio sin tener que dar preferencias a grupos de personas, partidos políticos, religión brindar un trato justo y equitativo para todos.

Justicia

Ser justos actuando con imparcialidad y cumpliendo con los objetivos que se pretendan y de esta forma buscar el bienestar de toda la comunidad y no los intereses de unos cuantos.

4.9.4 Cultura

En nuestro municipio estamos arraigados a la cultura mixteca, y prueba de ello es que se sigue practicando la lengua indígena en la comunidad, misma de la que nos sentimos orgullosos, pues nos ha caracterizado a nivel región. Actualmente no se realizan actividades de fomento de la cultura indígena lo que a las autoridades municipales no ha preocupado, pero posteriormente se pretende implementar actividades para preservar nuestra cultura. Estas actividades son asumidas principalmente las instituciones educativas, en los eventos y fechas conmemorativas así mismo se coordinan con el regidor de educación para apoyar en mobiliario y espacios. Cabe mencionar que no se cuenta con Casa de la Cultura, tampoco se han identificado instructores que estén comprometidos a transmitir sus conocimientos a las nuevas generaciones, por lo tanto es necesario implementar acciones de fomento que nos permitan conservar la identidad cultural de la población. Con referencia a la música existe una persona de nombre de Gregorio Díaz, que toca instrumentos como son la guitarra y el violín, el cual se encarga de cantaren la iglesia durante la celebración eucarística, así mismo amenizaba las bodas con sus instrumentos, también el Señor Eduardo Villalobos canta y compone música nativa de la población tal como la "Chilena" y la "Cumbia Tepejillo".

4.9.5. Lengua.

En el Municipio de Santos Reyes Tepejillo la población con 5 años y mas que hablan lengua indígena asciende a 948 personas de 1213, lo que representa un 86.73 % todos los ciudadanos de esta comunidad han preservado la práctica de

la lengua indígena, en las Asambleas, en sus familias, sin embargo las personas que llegan a vivir a este municipio, que no son nativas del mismo, no hablan mixteco, debido a que por diversas circunstancias llegaron a radicar a esta población. Esta información se representa en la siguiente gráfica:



FUENTE DE INFORMACION, CENSO 2010,
INEGI (INSTITUTO NACIONAL DE ESTADISTICA GEOGRAFIA E INFORMATICA)

4.9.6 Música

Existe una banda municipal "El Centenario", que cuando se formó estaba integrada por niños de edades entre 9 a 13 años, los cuales actualmente ya son personas adultas que tienen aproximadamente 25 a 27 años son nativos de esta población, cabe mencionar que el nombre que tiene la banda, es por la conmemoración del centenario por ser un municipio libre y soberano del estado de Oaxaca, actualmente la banda el Centenario esta integrada por aproximadamente 19 músicos, la cual ameniza eventos sociales propios de las Autoridades Municipales y para el público en general acompaña el cortejo fúnebre de la familia que lo solicite para sepultar a los seres queridos que fallecen.

La danza que caracteriza a nuestra población es la danza de los rubios, chareos, los cuales bailan con coronas de plumas, con capas adornadas con diamantina y bailan con machetes, esta danza es una adopción de Santiago Juchitahuaca, pero no es originaria de la comunidad.

4.9.7. Costumbres y tradiciones.

Una de las tradiciones mas importantes es la fiesta patronal de la comunidad, en este municipio de Santos reyes Tepejillo celebran a los Reyes Magos, donde la autoridad nombran a lo mayordomos y a los diputados y son aproximadamente 24 personas, los cuales se reúnen previamente para decidirla cantidad que van a cooperar para la fiesta, la cual asciende a una cantidad de tres mil a cinco mil pesos. En esta fiesta patronal se hace la labranza de las velas es el día dos y el día tres es el paseo, el día cuatro es el recorrido de la banda del pueblo y de las bandas invitadas a esta actividad se le denomina el "Paseo de las bandas" en las principales calles de la comunidad, el día cinco se llevan las flores a la iglesia de parte de la mayordomía y de la comunidad, el día seis es la misa principal, para la convivencia de la comunidad hacen comida en la que ocupan siete u ocho reces, así como refrescos y cervezas, para el día sirven de comer mole y caldo de res. En la iglesia adornan con flores, además se llevan a cabo varias misas.

Por la noche para amenizar la fiesta hacen baile y jaripeo gratis, con banda de música en honor a los Tres Reyes Magos. Las autoridades Municipales tienen una amplia participación en estos festejos, para coordinar fiesta, se encargan de buscar a las personas que resguardan la seguridad de la comunidad, mientras se lleva a cabo la fiesta, esto con la finalidad de mantener el orden y la convivencia de la comunidad, se buscan personas para que cuiden a los Santos Patronos (imágenes de los reyes magos de creencia católica.) otra fiesta que se conmemora en la comunidad es el quinto viernes, la celebración es en honor al señor Jesucristo, en la cual llevan a cabo una comida para la convivencia de la comunidad en la que matan tres reces. Así mismo se celebra **la labranza de los cirios, el día dos de enero y en semana santa, la de quinto viernes que se lleva a cabo de forma previa al quinto viernes, donde participan todos los jóvenes, señoras, señores, que consiste en:** preparar la cera en finas de aluminio, se sientan formando un circulo, se les entrega los hijos a las personas y lo pasan de mano a mano para que llegue donde esta la fina, ahí debe de haber dos señores que agarran el hilo y la jícara con la cera, y así consecutivamente hasta lograr un grosor de 3.5 centímetros.

Cuando se va a celebrar el quinto viernes, de forma previa el día miércoles se hace un paseo en las calles principales de la comunidad, posteriormente el día jueves llevan flores a la iglesia, toda la gente de la comunidad y visitantes, el día viernes se llevan a cabo la quema de fuegos pirotécnicos (toros de luz y castillos).

Otra tradición se lleva a cabo el día primero de mayo en un lugar denominado "casa de la lluvia", en la que se sacrifica un chivo para tener buena temporada de lluvia, para tal efecto la gente que asiste pone una ofrenda en la cual figuran

las cervezas, refrescos, cigarros, aguardiente, así como veladoras, cirios, pero lo más impactante es que ponen la cabeza del chivo sacrificado para que se le escurra la sangre y ahí termina la actividad, dentro de la cueva existe un venero de agua denominado "Beesavi".

En conclusión, la importancia que tiene la celebración de estas fiestas es para fortalecer los lazos de amistad entre la comunidad y los pueblos circunvecinos, principalmente para los paisanos que radican en otros lugares, motivo de visita a la comunidad para disfrutar la fiesta del pueblo y convivir con su familia.

4.9.8 Fomento y desarrollo de la cultura indígena.

Actualmente las autoridades municipales no se han llevado a cabo acciones de fomento para preservar la cultura indígena, sin embargo existe un proyecto comunitario que lleva a cabo la Organización Social el FIOB (Frente Indígena Oaxaqueño Binacional) con el desarrollo de los programas de radio en la comunidad, los cuales se transmiten en la Lengua indígena, es decir en "Mixteco", en el cual mantienen informada a la comunidad de los acontecimientos a nivel local y regional, así como los sucesos relevantes en el estado y en el país.

5. EJE ECONOMICO

5.1. Población económicamente activa

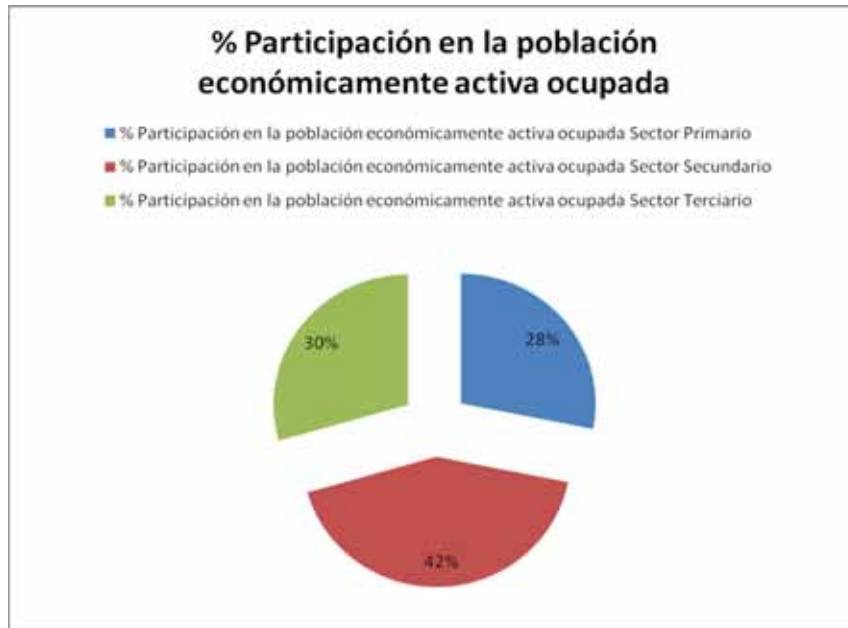
En este municipio, según el censo de población que realizó el INEGI (INSTITUTO NACIONAL DE ESTADÍSTICA GEOGRAFÍA E INFORMATICA) en el 2010, el número de personas económicamente activa, entendiéndose por esta, las personas que trabajan y que reciben una remuneración por las actividades que realizan, son 376 de 1213, lo que representa un 31% del total de la población.

5.2. Sectores económicos

Dentro de los sectores económicos en los que se hayan las actividades principales de la comunidad, hablando en cifras, de 247 personas económicamente activas 65 personas se dedican a las actividades primarias, 98 a las actividades secundarias, y a las actividades terciarias 68 personas, y las

representamos en la siguiente gráfica

GRAFICA NUM.- POBLACIÓN ECONÓMICAMENTE ACTIVA OCUPADA
POR SECTORES DE ACTIVIDAD



FUENTE DE INFORMACION, CENSO 2010,
INEGI (INSTITUTO NACIONAL DE ESTADISTICA GEOGRAFIA E INFORMATICA)

Entendiéndose como sector primario a la agricultura, esta actividad representa el rubro de mayor importancia en la generación de ingresos, así como en la producción de alimentos para el autoconsumo.

5.2.1. SECTOR PRIMARIO

La población económicamente activa que corresponde al 28% se dedica principalmente a la actividad agropecuaria en la producción de maíz, frijol y calabaza, en menor cantidad la producción de hortalizas como chile de árbol, jitomate, miltomate o tomate de cascara. La producción ganadera se conforma por: aves de corral, ganado ovino, bovino, porcino, caprino, principalmente, para venta en el municipio y autoconsumo.

5.2.2 SECTOR SECUNDARIO

En este sector tenemos al 43% de la población económicamente activa del municipio, esta se dedica a la construcción, estas personas trabajan principalmente dentro del municipio en obras donde son contratados por particulares y regularmente cuando el ayuntamiento realiza alguna obra son contratados por este encontramos en este ramo a los albañiles, carpinteros, plomeros, talacheros, fontaneros etc.

En el sector terciario es del 29 % de la población económicamente activa en este sector, mencionada población se dedica principalmente a alguna actividad relaciona con la venta de productos de la canasta básica en pequeñas tiendas, de abarrotes, venta de zapatos y ropa en mínimas cantidades.

5.3 Nivel de ingresos

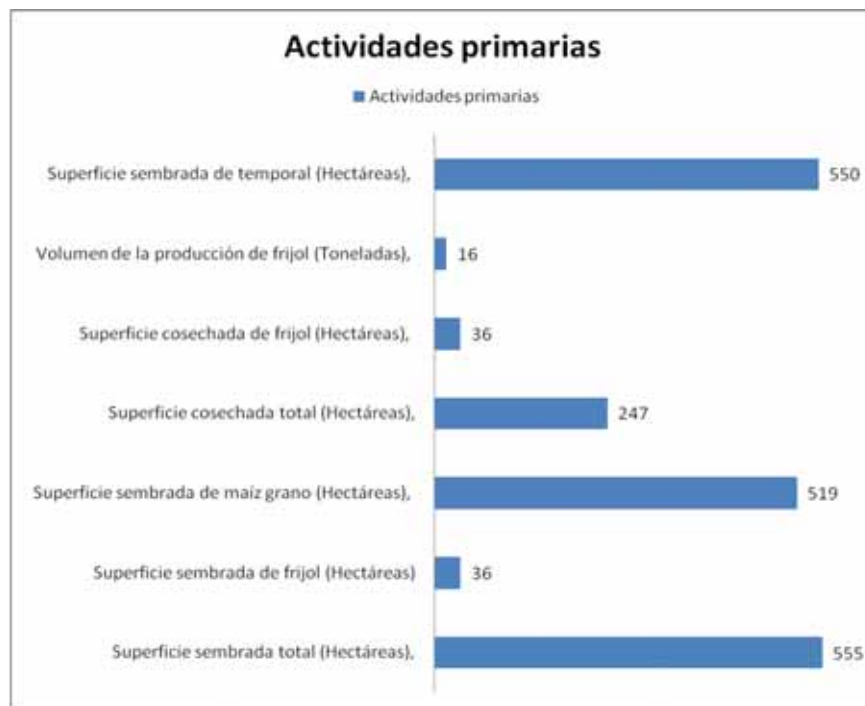
La principal fuente de ingresos son las remesas que reciben los ciudadanos por parte de los familiares que se encuentran fuera de la entidad, los que tienen negocios, pues de ahí sobreviven y vuelven a invertir su capital, los obreros alcanzan un máximo de \$100 pesos al día y un maestro albañil 300, ayudante 200 pesos.

CUADRO NUM.- ACTIVIDADES PRIMARIAS

Actividades primarias	
Superficie sembrada total (Hectáreas),	555
Superficie sembrada de frijol (Hectáreas)	36
Superficie sembrada de maíz grano (Hectáreas),	519
Superficie cosechada total (Hectáreas),	247
Superficie cosechada de frijol (Hectáreas),	36
Volumen de la producción de frijol (Toneladas),	16
Superficie sembrada de temporal (Hectáreas),	550

5.4 Principales sistemas de producción

GRAFICA NUM.- ACTIVIDADES PRIMARIAS



FUENTE DE INFORMACION, CENSO 2010,
INEGI (INSTITUTO NACIONAL DE ESTADISTICA GEOGRAFIA E INFORMATICA)

5.4.1 Agrícolas.

El Municipio registra 1105 hectáreas dedicadas a la agricultura de las cuales, 1069 ha se destinan al cultivo de maíz grano, con un rendimiento de 750 kg/ha.

Pecuarios.

El sistema de producción pecuario en su totalidad es de traspatio. Los bovinos se pastorean en los agostaderos del Municipio durante la temporada de lluvias y en la sequía se alimentan de los restos de rastrojo de maíz después de la cosecha entre los meses de octubre y noviembre, no se suplementan con ningún tipo de alimentación ni se desparasitan ni vacunan, por lo general es ganado criollo a excepción de un productor que ya esta mejorando su ganado con razas Cebú y beef master. El ganado caprino es criollo, pastorea y ramonea en los agostaderos comunales también no es suplementado con ningún esquilmo agrícola.

Forestales.

En relación a la producción forestal no se tiene ningún volumen (m3), ni valor de la producción tanto en concepto de recurso maderable y no maderable. En el recurso maderable se cuentan con especies como pino-ocote y encino principalmente. En el concepto no maderable se cuenta con hongo blanco y musgo en algunas partes. Se registra una superficie de 46.56 Ha propiamente de bosque y 2 433.54 Ha de vegetación secundaria que incluyen especies como enebro, jarilla, pajarito, cazahuates, espinos y otras especies nativas que son utilizados regularmente para leña.

Acuícolas y pesca.

En este sistema de producción solamente se registra a un solo productor que tiene tres estanques rústicos de peces produciendo tilapia como única especie de peces de ahí en fuera ya no se cuenta con algún otro productor dentro del territorio por lo tanto se dice que este importante sistema de producción esta en vías de desarrollarse y expandirse entre algunos otros habitantes.

5.4.5 Sistemas producto (análisis de la cadena productiva).

En el sistema producto, se dice que un producto sigue un proceso integrado para obtenerlo o una serie de pasos y se le conoce como **cadena productiva**, en el caso de Santos Reyes Tepejillo, no se cuenta con un sistema producto, pero se lleva a cabo la producción de maíz-frijol pero no se les considera como cadenas productivas puesto que son utilizadas para el autoconsumo, es decir no se logra cerrar la cadena productiva del maíz, ya que no se lleva a cabo el proceso de transformación y comercialización y tampoco se le da el valor agregado.

Otra actividad es la cría de animales de traspatio, como son pollos, gallinas, guajolotes, así también cerdos, chivos y borregos, según la información obtenida en el taller de elaboración del diagnostico municipal.

5.4.6. Otras actividades económicas.

En el Taller con enfoque participativo que se llevo a cabo en la comunidad, a través de un ejercicio de lluvias de ideas se relacionaron todas estas actividades dando resultado que la agricultura, las actividades pecuarias, la cría de

animales de traspatio y la tejería de palma, así como la migración y el comercio son las actividades que la gente realiza como estrategia de vida.

5.4.6.1 Artesanías.

Actualmente no se elabora ningún tipo de artesanías, aunque anteriormente se elaboraba sombrero y derivados del tejido de palma actividad que se ha dejado de realizar, se desconocen exactamente las causas, sin embargo esta actividad no era suficiente para solventar el gasto familiar y las personas que se dedicaban a tal actividad buscaron otras alternativas.

5.4.6.2 Mercado

Mano de obra.

En la comunidad, la mano de obra para las labores agrícolas es muy escasa, para la construcción se ocupa gente de otros lugares para estos trabajos ganando \$ 150.00 pesos diarios como peón de albañilería, la mano de obra del Municipio se usa para actividades comerciales y de servicios.

5.4.6.3 Bienes y servicios.

En el Municipio no existen empresas, solo hay algunas pequeñas tiendas de abarrotes, gasolinera, depósitos de refrescos y cervezas, alquiler de muebles, tortillerías, comedores, ventas de hamburguesas, panadería, papelerías, tres carnicería, refaccionaria, ventas de plásticos (cocina), paletería, zapatería, venta de ropa, dos farmacia, ferretería, tienda de materiales, también se cuentan con una carpintería, herrería, mecánicos, también hay servicio de internet en un ciber café, ventas de plásticos (cocina), paleteria, 1 doctor particular la población, otros servicios que se ofrecen en la comunidad es de hospedaje, ya que se cuenta con dos hoteles, así mismo se ofrece el servicio de transporte de carga ligera y pasaje a Huajuapán y de Huajuapán a Santos Reyes Tepejillo, también presta el servicio una suburban que sale a las 4 de la mañana de Tepejillo a Huajuapán y viceversa a las 2:30 de Huajuapán a Tepejillo, el microbús sale a las cuatro y media de la mañana y de Huajuapán 2:30, el servicio es todo los días. Los taxis dan servicio las 24 horas del día, para trasladarse a Santiago Juxtlahuaca, se tiene que pagar el servicio de taxi especial, en la comunidad. No existe un espacio destinado al mercado de bienes, los más próximos se encuentran distantes en la ciudad de Huajuapán de

León y el municipio de Santiago Juchitahuaca en donde se encuentran todo tipo de bienes y servicios y donde se establecen los precios a los productos agrícolas y al ganado.

5.4.6.3 Ventajas Competitivas del municipio.

Una ventaja con la que cuenta el municipio que lo puede hacer competitivo son los atractivos naturales, debido a que cuenta con una gran zona boscosa, en la que se puede implementar una ruta turística, estos lugares merecen ser visitados por la ciudadanía en general y de turistas nacionales y extranjeros; como son la Muralla de Tepejillo y el cañón del río Mixteco, lo cual generaría un desarrollo económico para la comunidad, por lo tanto es necesario se lleve a cabo un estudio de factibilidad y viabilidad de una posible inversión en el proyecto antes mencionado.

5.4.6.4 Infraestructura productiva.

En cuanto a la infraestructura del Municipio, Santos Reyes Tepejillo, cuenta actualmente con 4 invernaderos, 2 instalaciones para la producción y reproducción de ovinos, estanques para peces, una instalación para ganado bovino productor de carne, una instalación para producir hongo seta y finalmente en el año del 2007 se construyó una presa para la primer micro cuenca, un bordo para abrevadero y actualmente se esta construyendo la segunda micro cuenca por parte de los proyectos integrales de la CONAZA (COMISION NACIONAL PARA ZONAS ARIDAS).

6. Institucional

Este eje describe la capacidad que tiene el H. Ayuntamiento para realizar su función como gobernante, precisando la infraestructura con la que cuenta, los recursos humanos y financieros (ingresos municipales, donaciones, impuestos, y derechos), equipo, vehículos, oficinas, así como las limitaciones.

6.1 Infraestructura y equipo municipal

Según el inventario de bienes muebles e inmuebles que entregó la administración 2008-2010 a las nuevas autoridades 2011-2013 se cuentan con los siguientes bienes muebles e inmuebles, los cuales ya tenían un valor asignado al momento de la adquisición, y solo son enunciativos en este apartado.

El uso de estos bienes son para realizar las actividades cotidianas de los que laboran en el municipio, algunos son instrumentos de trabajo otros son vehículos para uso de las autoridades municipales.

Los bienes muebles son:

- Archiveros, escritorios, sillas, máquina de escribir y copiadora, haciendo un total de \$70,000.00.
- Equipo de cómputo, dos impresoras, una cámara Samsung, también se cuenta con equipo de radio comunicación, que consta de una base con antena y un radio portátil, y un teléfono (fax).
- En la regiduría de obras se cuenta con herramienta como palas, picos, martillos, barretas, podadoras, pinzas, tinacos y carretillas que suman un total de \$55,189.43.
- Retroexcavadora, moto sierra, motoconformadora, tractor Caterpillar, Volteo Internacional, Revolvedora, molino de nixtamal y molino industrial desintegrador de grano, haciendo un total de: \$1,986,700.00
- Equipo de sonido que suma un total de \$ 8416.02 que se encuentra en los vehículos.
- Equipos musicales que utiliza la banda municipal “El Centenario” bajo resguardo de la Sindicatura Municipal. Y el valor de dichos instrumentos de viento asciende a un total de \$168,906.92.
- Vehículos con los que cuenta el municipio son: camioneta NISSAN PICK-UP 2001 en mal estado, CAMIONETA NISSAN 2006, en estado regular, camioneta FORD F-350 2000, estado regular, camioneta LUV2 PICK UP 2000 en mal estado, camioneta NISSAN 2007 en mal estado, camioneta FORD 2007 en buen estado y un vehículo adquirido por la administración anterior en comodato con el Gobierno del Estado, con la Secretaría de Seguridad Pública.
- En el Museo Municipal, contamos con piezas arqueológicas las cuales únicamente se encuentran bajo resguardo de esta administración municipal, que son las siguientes:
 1. 6 piezas arqueológicas.
 2. 8 piezas arqueológicas, un dibujo del santo.
 3. Un collar de piedras
 4. Un hacha
 5. 46 piezas incluyendo 17 puntas de flecha.
 6. 2 ídolos.
 7. Metates y dos brazos
 8. Ollas
 9. Ídolo del dios del maíz.

10.4 metates.

- Equipo de radio comunicación para uso de la Policía Municipal, el cual tiene 8 radios portátiles, toletes de plástico, lámparas,
- Patrulla FORD 2007 y una patrulla NISSAN, 2 botes de gas lacrimógenos y 6 esposas con 6 llaves.

6.2 Forma de Elección de las Autoridades Municipales.

La forma de elegir las autoridades municipales es a través del régimen Usos y Costumbres, esto lo realizan cada tres años en el mes julio en el que participan hombres y mujeres mayores de 18 años, en estas elecciones no tienen participación los avecindados, es decir los que no son nativos de la comunidad.

El mecanismo de elección es moderado la mesa de debates, cuando se llevan acabo las elecciones, las mujeres tienen un papel muy importante ya que su participación es valida, por lo que tiene la obligación de cumplir los cargos encomendados.

6.3 Descripción de la elección de las autoridades municipales:

Se instala una mesa de debates que esta integrada por tres ciudadanos de la comunidad, la cual tendrá como función; escuchar y anotar en un pizarrón los nombres de los candidatos y una vez que se tienen los nombres para formar la terna, llevan a cabo la votación, otra función que tiene la mesa de debates es contar los votos de cada candidato, es decir se encargan de facilitar el proceso de elección, pero la decisión la tienen los cuídanos que están presentes en la asamblea

6.3.1 Estructura y organización municipal.

CARGO	FUNCIONES
PRESIDENTE MUNICIPAL	<ul style="list-style-type: none"> - Planear, programar, presupuestar, coordinar y evaluar el desempeño de las unidades administrativas, de la administración pública municipal. - Solucionar problemas que puedan surgir en la administración municipal entre los integrantes del H. Ayuntamiento entre la comunidad misma cuando los integrantes no pueden solucionarlos. - Representar tanto en las instituciones como en los eventos que entre municipios se puedan dar. - Firmar convenios entre instituciones federales y estatales que puedan surgir durante su administración.
SÍNDICO MUNICIPAL	<ul style="list-style-type: none"> - Practicar a falta de Agente del Ministerio Público, las primeras diligencias de averiguación previa, remitiéndolas al Ministerio Público del Distrito Judicial que le corresponda - Guardar el orden y respeto a los miembros del Ayuntamiento y al recinto oficial donde se celebren las Sesiones.
REGIDOR DE HACIENDA	<ul style="list-style-type: none"> - Vigila que la hacienda municipal funcione correctamente en la gestion y obtencion de los recursos, asi como la aplicacion y comprobacion de los mismos - Mantener orden y apoyar en la medida de sus posibilidades a los comites de la vela perpetua y comite de la sociedad catolica, asi como mantener un orden en la relacion de
REGIDOR DE OBRAS	<ul style="list-style-type: none"> - Promover y gestionar la realizacion de obras que beneficien al municipio - Vigilar que las obras se lleven a cabo - Coadyuvar en coordinacion con los comites de servicios el buen funcionamiento de las mismas.
REGIDOR DE EDUCACION	<ul style="list-style-type: none"> - Vigilar que los servicios educativos sean eficientes - Programar actividades con el sector educativo en beneficio no solo de la poblacion estudiantil, sino de las misma poblacion - Gestionar recursos en conjunto con los comites. - Vigilar que el servicio de salud sea eficiente. - Coadyuvar con los comites de salud y personal de salud para las campañas de prevencion que se implementen en el municipio.

FUENTE DE INFORMACION.-
CMDS
2011-2013

6.4
Ingresos.

6.4.1

Propios y capacidad de recaudación

En esta administración se pretende aplicar la ley de ingresos en el municipio, misma que se entregó para su revisión y aprobación el día 11 de marzo de 2011 a la Presidenta de la Gran Comisión del Congreso del Estado de Oaxaca de Juárez.

En el ejercicio fiscal 2011, comprendido del 1 de enero al 31 de diciembre del mismo año el Municipio de Santos Reyes Tepejillo percibirá los ingresos provenientes de los conceptos y en las cantidades estimadas que a continuación se enumeran:

CUADRO NUM.- RECAUDACION DE INGRESOS

INGRESOS PROPIOS	PESOS
IMPUESTOS	2,400
DIVERSIONES Y ESPECTÁCULOS PÚBLICOS	2,000
A)BAILES, PRESENTACIÓN DE ARTISTAS, KERMES	
B) DIVERSIONES EFECTUADAS A TRAVÉS DE APARATOS MECANICOS, ELÉCTRICOS, ELECTRÓNICOS O ELECTROMAGNÉTICOS ACCIONADOS POR MONEDAS O FICHAS Y MESAS DE JUEGOS.	400.00
DERECHOS	198,025.00
ASEO PÚBLICO	
RECOLECCIÓN DE BASURA EN CASA-HABITACION	15,800.00
MERCADOS	
A)PUESTOS FIJOS EN PLAZAS, CALLES O TERRENOS	63,290.00
PANTEONES	
a) INHUMACIÓN	400.00
RASTRO	
a) MATANZA(GANADO VACUNO)	7350.00
CERTIFICACIONES, CONSTANCIAS Y LEGALIZACIONES	
A) EXPEDICIÓN DE CERTIFICADOS DE RESIDENCIA, ORIGEN, DEPENDENCIA ECONÓMICA, DE SITUACIÓN FISCAL DE CONTRIBUYENTES INSCRITOS EN LA TESORERIA MUNICIPAL Y DE MORADA CONYUGAL.	5270
POR EXPEDICIÓN DE LICENCIAS, PERMISOS AUTORIZACIONES PARA ENAJENACIÓN DE BEBIDAS ALCOHOLICAS	
I. POR COMERCIALIZACIÓN DE BEBIDAS ALCOHÓLICAS EN ENVASES CERRADOS.	
a) RESTAURANTES	6140.00
AGUA POTABLE, DRENAJE Y ALCANTARILLADO	
a) POR CONSUMO EN CASA HABITACIÓN, COMERCIAL E INDUSTRIAL	99,750.00
PRODUCTOS	49,380.00
II. DERIVADO DE BIENES MUEBLES	
a) ARRENDAMIENTO DE MAQUINARIA Y EQUIPO	49,380.00
APROVECHAMIENTOS	2300.00
MULTAS	2300.00

FUENTE DE INFORMACION.- TESORERIA MUNICIPAL 2011-2013

6.4.2 Ramos Transferidos

Con respecto a las aportaciones que recibe el municipio del ramo 28 y 33 son los siguientes:

CUADRO NUM.- RAMOS TRANSFERIDOS

PARTICIPACIONES E INCENTIVOS FEDERALES	1,810,931.18
a) FONDO MUNICIPAL DE PARTICIPACIONES	1,218,861.00
b) FONDO DE FOMENTO MUNICIPAL	534,651.40
c) FONDO DE COMPENSACIÓN	30,758.01
d) FONDO MUNICIPAL DEL IMPUESTO A LAS VENTAS FINALES DE GASOLINA Y DIESEL	26,660.77
APORTACIONES FEDERALES	1,590,265.20
a) FONDO DE APORTACIONES PARA LA INFRAESTRUCTURA SOCIAL MUNICIPAL.	1,075,374.00
b) FONDO DE APORTACIONES PARA EL FORTALECIMIENTO MUNICIPAL.	514,891.20
INGRESOS EXTRAORDINARIOS	1.00

FUENTE DE INFORMACION.- TESORERIA MUNICIPAL 2011-2013

El total de ingresos asciende a la cantidad de \$3, 653,302.38 los cuales se ejercerán de manera responsable, haciendo uso debido de ellos tomando como línea base el presupuesto de egresos.

6.5 Egresos y su aplicación.

Los Egresos se encuentran detallados el Presupuesto de Egresos para el ejercicio 2011 en el cual se encuentran alineados los objetivos con el presente plan municipal resumiéndose en lo siguiente:

CUADRO NUM.- GASTOS PRESUPUESTALES RAMO 28 E INGRESOS PROPIOS

GASTOS PRESUPUESTALES RAMO 28 E INGRESOS PROPIOS	1,136,400.00
DIETAS	540,000.00
SUELDO AL PERSONAL DE CONFIANZA	566,400.00
HONORARIOS	30,000.00
MATERIALES Y SUMINISTROS	325,701.18
SERVICIOS GENERALES	490,935.00
GASTO DE INVERSION	110,000.00
BIENES MUEBLES E INMUEBLES	10,000.00
OBRA PUBLICA	

CONSTRUCCION DE OBRA PUBLICA	100,000.00
TOTAL	2,063,063.18
FONDO III	
OBRA PUBLICA	1,075,374.00
AGUA POTABLE	998,820.00
3% GASTOS INDIRECTOS	53,700.00
3% PROGRAMA DE DESARROLLO INSTITUCIONAL	21,480.00
COMISIONES Y SITUACIONES BANCARIAS	1374.00
FONDO IV	
SERVICIOS PERSONALES DE SEGURIDAD PUBLICA	428,400.00
HABERES	428,400.00
SERVICIOS GENERALES	86,491.20
ALUMBRADO PUBLICO	50,000.00
COMISIONES Y SITUACIONES BANCARIAS	3,000.00
MANTENIMIENTO Y REPARACION DE MAQUINARIA Y EQUIPO	33,491.20
EGRESOS EXTRAORDINARIOS	1.00
CONVENIOS FEDERALES	1.00
TOTAL DE EGRESOS	3,653,302.38

Cabe mencionar que el presupuesto de egresos se encuentra equilibrado con la Ley de Ingresos del Presente Ejercicio Fiscal.

6.6 Reglamentación Municipal

Se cuenta con un acta de acuerdo de cabildo levantada el día 21 de abril del año 2011, donde acuerdan las reglas de trabajo, horario y multas obteniendo los siguientes resultados:

PRIMERO: El horario de trabajo es de 8:30 a 20 horas, con dos horas de comida. Exceptuando los días en que se lleven a cabo eventos especiales, asambleas o trabajos comunitarios.

SEGUNDO: Después de terminar con una jornada de trabajo, ya sea en obras públicas o tequios o trabajo comunitario, los integrantes tienen derecho a tomar sus dos horas de comida, después tendrán que reportarse de inmediato en las oficinas de la presidencia, para organizar las actividades del día siguientes.

TERCERO: Los integrantes del H. Ayuntamiento, por unanimidad de votos deciden, que esta prohibido ingerir bebidas alcohólicas, dentro de las instalaciones de la Presidencia Municipal, en vía pública, en los bailes, en operativos de vigilancia y en cualquier otra acto oficial dentro y fuera del municipio.

Los integrantes de cabildo que hicieran caso omiso de tales acuerdos se harán acreedores a la cárcel y a multas de carácter económico.

6.7 Bando de policía y buen gobierno.

Actualmente se cuenta con el Bando de Policía, mismo que se encuentra en el proceso de aprobación, y por tal motivo no se puede anexar su contenido.

6.8 Prestación de servicios y su calidad.

6.8.1 Alumbrado publico

Este servicio es brindado por el Municipio en un 50% con deficiencias ya que por la falta de mantenimiento no todos los focos de las lámparas alumbran y aun tiene calles oscuras que no cuentan con este servicio.

6.8.2 Recolección de basura

Otro servicio brindado por el Municipio es la recolección de basura en forma separada, orgánica e inorgánica, esta a cargo del regidor de salud quien se encarga de recolectar la basura transportándola en un vehículo del Ayuntamiento para depositarla en el basurero que se encuentra en las orillas de la población este servicio se lleva a cabo cada sábado y se cobra como cuota mínima 3 pesos (cada costal).

6.8.3 Biblioteca publica

En la comunidad se cuenta con una biblioteca municipal "José Panuncio Martínez ", la cual tiene libros de diversas variedades, también tiene cinco computadoras que están al servicio de los estudiantes de la comunidad, para que lleven a cabo sus tareas e investigaciones, este servicio no tiene ningún costo, el municipio es responsable de pagar al personal encargado, así como el mantenimiento de las instalaciones y del equipo de cómputo, cabe mencionar que este personal es capacitado por la biblioteca central en la ciudad de Oaxaca.

6.8.4 Registro civil

El municipio brinda el servicio de Registro Civil que es atendido por la Secretaría Municipal para el registro de nacimientos y lleva a cabo el archivo de la documentación.

6.8.5 Panteón Municipal

Existe un panteón Municipal en donde se entierran los cuerpos de las personas fallecidas, el servicio que se brinda es gratuito.

6.8.6 Transparencia y acceso a la información

Periódicamente se realizan asambleas generales en donde se informa a todos los ciudadanos sobre cada una de las actividades que se llevan a cabo con los recursos que se asignan al municipio en cada ejercicio fiscal, las asambleas comunitarias se llevan a cabo cada seis meses.

Así mismo existe la participación ciudadana para llevar a cabo las actividades de contraloría, es decir, verificar que los recursos económicos se estén manejando de forma eficiente en beneficio de la población y por tal motivo se lleva a cabo el nombramiento de los contralores sociales, anteriormente solo era uno, en el 2012, se lleva a cabo un cambio y se sustituye por un comité ciudadano integrado por tres ciudadanos denominados contralores sociales, los cuales no gozan de ninguna compensación económica.

6.9 Fortalecimiento a la participación ciudadana

Al respecto se puede comentar que el Proyecto Comunitario de Radio Comunicación "La voz de Tepejillo" ha fomentado la participación ciudadana desde el 2007, convocando a la comunidad a una asamblea donde la asamblea comunitaria en su calidad de máxima autoridad en un pueblo regido por usos y costumbres decidió que se creara un comité que velara por los intereses de la radio y que trabaje para fortalecer este medio de comunicación. Estas actividades han sido de suma importancia, debido a que la población se encuentra informada sobre los acontecimientos que surgen día a día.

7. Plan Municipal

7.1 Visión

Ser los portavoces de los ciudadanos de Santos Reyes Tepejillo, para representarlos ante las instituciones estatales y federales, en la gestión de mesclas

de recursos para la ejecución de obras prioritarias que beneficien a la comunidad. Nuestro compromiso como autoridades municipales es impulsar la educación, para que los jóvenes estén preparados para enfrentar la vida, esta visión será posible con la participación ciudadana, conservando los valores de la comunidad; tales como respeto, honradez.

7.2 Misión

Nuestro trabajo como autoridades municipales es hacer eficiente el uso de los recursos económicos, destinándolos para realizar las obras prioritarias en beneficio de nuestra comunidad, llevando a cabo acciones estratégicas que permita alcanzar las metas que ofrezcan un mejor nivel de vida de Santos Reyes Tepejillo.

7.3 Objetivos Estratégicos

7.3.1. EJE AMBIENTAL

Se pretende implementar acciones para la conservación de la biodiversidad desarrollando un programa integral de aprovechamiento sustentable del ecosistema, protegiendo nuestros recursos naturales agua, suelo, vegetación, flora y fauna.

7.3.2 EJE SOCIAL

Incrementar la calidad de vida de los Ciudadanos, ofreciendo todos los servicios básicos y que estos sean de buena calidad tales como: Agua Potable, electrificación, Educación, Salud, Vivienda, Vías de comunicación, contando con la participación Ciudadana.

7.3.3 EJE HUMANO

Contar con organizaciones sociales y productivas comprometidas con el desarrollo municipal, constituidas legalmente, reglamentadas y trabajando conjuntamente con la Población.

7.3.4. EJE ECONOMICO

Lograr un desarrollo económico en el Municipio basado en la vocación productiva del territorio mediante proyectos detonadores de impacto

desarrollando capacidades y habilidades, sin romper con los Ecosistemas existentes, fomentando la recuperación del agua, suelo, flora, teniendo un ambiente cada vez más limpio.

7.3.5. EJE INSTITUCIONAL

Mejorar la infraestructura social básica; agua, luz, drenaje, así como los servicios que se le brindan a la ciudadanía del Municipio.

7.4. Análisis de la Problemática.

Durante los talleres de planeación los integrantes del Consejo Municipal, identificaron diferentes problemas que tiene la comunidad, se formaron equipos y cada uno identificó un problema en cada eje temático y los resultados son los siguientes:

Los principales problemas son:

1. Poca disponibilidad de agua
2. Deterioro de los recursos naturales (agua, suelo, flora y fauna)
3. Ineficiente servicio de salud y falta de infraestructura
4. Ineficiente servicio educativo y falta de infraestructura
5. Rezago económico
6. Insuficiente infraestructura básica.

7.5. PROBLEMÁTICA.- MATRIZ DE PRIORIZACION DE PROBLEMAS

PROBLEMA	POCA DISPONIBILIDAD DE AGUA	DETERIORO DE LOS RECURSOS NATURALES (AGUA, SUELO, VEGETACION FLORA Y FAUNA.	INEFICIENTE SERVICIO DE SALUD Y FALTA DE INFRAESTRUCTURA	INEFICIENTE SERVICIO EDUCATIVO Y FALTA DE INFRAESTRUCTURA	REZAGO ECONOMICO	INFRAESTRUCTURA BASICA INSUFICIENTE	FRECUENCIA	JERARQUÍA
POCA DISPONIBILIDAD DE AGUA	POCA DISPONIBILIDAD DE AGUA	POCA DISPONIBILIDAD DE AGUA	POCA DISPONIBILIDAD DE AGUA	POCA DISPONIBILIDAD DE AGUA	POCA DISPONIBILIDAD DE AGUA	POCA DISPONIBILIDAD DE AGUA	5	1
DETERIORO DE LOS RECURSOS NATURALES(AGUA, SUELO, VEGETACION FLORA Y FAUNA		DETERIORO DE LOS RECURSOS NATURALES(AGUA, SUELO, VEGETACION FLORA Y FAUNA	DETERIORO DE LOS RECURSOS NATURALES(AGUA, SUELO, VEGETACION FLORA Y FAUNA	DETERIORO DE LOS RECURSOS NATURALES(AGUA, SUELO, VEGETACION FLORA Y FAUNA	DETERIORO DE LOS RECURSOS NATURALES(AGUA, SUELO, VEGETACION FLORA Y FAUNA	INFRAESTRUCTURA BASICA INSUFICIENTE	3	3
INEFICIENTE SERVICIO DE SALUD Y FALTA DE INFRAESTRUCTURA			INEFICIENTE SERVICIO DE SALUD Y FALTA DE INFRAESTRUCTURA	INEFICIENTE SERVICIO DE SALUD Y FALTA DE INFRAESTRUCTURA	INEFICIENTE SERVICIO DE SALUD Y FALTA DE INFRAESTRUCTURA	INFRAESTRUCTURA BASICA INSUFICIENTE	2	4
INEFICIENTE SERVICIO EDUCATIVO Y FALTA DE INFRAESTRUCTURA					INEFICIENTE SERVICIO EDUCATIVO Y FALTA DE INFRAESTRUCTURA	INFRAESTRUCTURA BASICA INSUFICIENTE	1	5
REZAGO ECONOMICO						INFRAESTRUCTURA BASICA INSUFICIENTE	0	6
INFRAESTRUCTURA BASICA INSUFICIENTE							4	2

Según la priorización de problemas quedaron en el siguiente orden.

1. Poca disponibilidad de agua
2. Insuficiente infraestructura básica.
3. Deterioro de los recursos naturales (agua, suelo, flora y fauna)
4. Ineficiente servicio de salud y falta de infraestructura
5. Ineficiente servicio educativo y falta de infraestructura
6. Rezago económico

7.5.1. Árbol de problemas

ARBOL DE PROBLEMAS		
1. POCA DISPONIBILIDAD DE AGUA		
CAUSA	PROBLEMA	EFECTO
MAL USO DEL RECURSO	POCA DISPONIBILIDAD DE AGUA	FUGAS EN TOMAS DOMICILIARIAS
CONTAMINACION, POR ANIMALES MUERTOS Y ENVOLTURAS DE DETERGENTES		HAY ENFERMEDADES
FUGAS POR LA MALA DISTRIBUCION		DESPERDICIO DE AGUA
CONTAMINACION DEL AGUA POR EL EXCREMENTO DE ANIMALES		COMPRAR EL AGUA CON LAS PIPAS REPARTIDORAS
FALTA DE REFORESTACION		ESCASES DE LLUVIAS
2. FALTA DE INFRAESTRUCTURA URBANA		
CAUSA	PROBLEMA	EFFECTOS
MALA PLANEACION MUNICIPAL	FALTA DE INFRAESTRUCTURA URBANA	OMISIÓN DE LAS OBRAS PRIORITARIAS
BAJAS PARTICIPACIONES DE LOS RAMOS 33 FONDO III Y IV		LOS RECURSOS ASIGNADOS NO SON APROVECHADOS ADECUADAMENTE
RECURSO INSUFICIENTE PARA SATISFACER TODAS LAS NECESIDADES		DESCONTENTO DE LA POBLACIÓN POR TENER RECURSOS LIMITADOS.
MINIMA RECAUDACIÓN DE INGRESOS EN EL MUNICIPIO		PERDIDA DE OPORTUNIDADES DE PROGRESO ECONOMICO DEL MUNICIPIO
FALTA DE CAPACITACION A AUTORIDADES MUNICIPALES		PROBLEMAS POLITICOS Y SOCIALES POR LA INSISTENCIA DE LA

		REALIZACION DE OBRAS NO PRIORITARIAS.
3. DETERIORO DE LOS RECURSOS NATURALES (AGUA, SULEO, FLORA Y FAUNA.		
CAUSA	PROBLEMA	EFFECTOS
TALA INMODERADA DE ARBOLES	3. DETERIORO DE LOS RECURSOS NATURALES (AGUA, SULEO, FLORA Y FAUNA.	EROSION DE LA TIERRA, DEFORESTACION
INCONCIENCIA DE TIRAR LA BASURA EN LUGARES DESPOBLADOS SIN SEPARARLA OPORTUNAMENTE.		CONTAMINACION DEL SUELO POR LOS DESECHOS
CONTAMINACION DEL AGUA POR DESECHAR LOS RESIDUOS AL RIO		CONTAMINACION DE AGUA Y PROPAGACION DE ENFERMEDADES RESPIRATORIAS, GASTROINTESTINALES.
QUEMA DE BASURA		CONTAMINACION DEL AIRE Y PROPAGACION DE ENFERMEDADES RESPIRATORIAS
CAZA INMODERADA, NO REGLAMENTADA		EXTINCION DE LA FLORA Y FAUNA
FOGATAS EN LOS MONTES		INCENDIOS
NO HAY EXPLOTACION ADECUADA DE NUESTROS RECURSOS		DETERIORO DE LOS RECURSOS NATURALES
4. INEFICIENTE SERVICIO DE SALUD Y FALTA DE INFRAESTRUCTURA		
CAUSA	PROBLEMA	EFFECTOS
ESCASES DE EQUIPO	INEFICIENTE SERVICIO DE SALUD Y FALTA DE INFRAESTRUCTURA	MALA ATENCION A LOS CIUDADANOS
FALTA DE PERSONAL MEDICO ESPECIALIZADO		ACUDIR A MEDICOS PARTICULARES Y PAGAR POR EL SERVICIO
NO SE CUENTAN CON SERVICIOS DE SALUD LOS DIAS SABADOS Y DOMINGOS		FALTA DE ATENCION ADECUADA QUE PROVOCA MUERTES EN LA POBLACION
MALOS DIAGNOSTICOS DE LAS ENFERMEDADES		HA PROVOCADO QUE LAS PERSONAS ENFERMAS QUEDEN EN COMA
FALTA DE MEDICAMENTOS PARA SUMISTRAR A LOS PACIENTES		LAS PERSONAS QUEDAN CIEGAS POR LA FALTA DE APLICACION DE INSULINA
LA FALTA DE ATENCION A LOS DIABETICOS		ALTO CONSUMOS DE ALIMENTOS GRASOSOS
NO HAY CAMPAÑAS DE NUTRICION		

FALTA DE AMBULANCIAS		TRASLADOS INADECUADOS A OTROS LUGARES PARA LA ATENCION MEDICA
5. INEFICIENTE SERVICIO EDUCATIVO Y FALTA DE INFRAESTRUCTURA		
CAUSA	PROBLEMA	EFFECTOS
DESERCION ESCOLAR	5. INEFICIENTE SERVICIO EDUCATIVO Y FALTA DE INFRAESTRUCTURA	BAJO NIVEL EDUCATIVO
EMBARAZOS NO DESEADOS		MADRES ADOLECENTES
ALCOHOLISMO		FALTA DE VALORES
DROGADICCION		
PERDIDA DE VALORES		
FALTA DE ALUMBRADO EN LAS ESCUELAS		FACILITA LA ENTRADA DE PERSONAS AJENAS A LA INSTITUCION
CENTRO DE COMPUTO EN MAL ESTADO		FALTA DE CONOCIMIENTOS DE COMPUTACION
SUSPENSION DE CLASES		BAJO NIVEL EDUCATIVO
FALTA DE MAESTROS		FALTA DE APROVECHAMIENTO ESCOLAR
LA MIGRACION		
FALTA DE PROMOCION DE LA ESCUELA PREPARATORIA COMUNITARIA		DESINTERES POR LOS JOVENES POR ASISTIR A LA ESCUEL
6. REZAGO ECONOMICO		
CAUSA	PROBLEMA	EFFECTOS
MIGRACION	6. REZAGO ECONOMICO	
DESEMPLEO		ALTO INDICE DE MIGRACION
DESORGANIZACION		BAJOS INGRESOS ECONOMICOS FAMILIARES
CAJAS DE AHORRO COMUNITARIO		DESCONFIANZA DE AHORRAR DINERO
TEMOR DE LA GENTE PARA GUARDAR SUS AHORROS EN CAJAS		NO HAY DESARROLLO SOCIAL
NO HAY VIAS RAPIDAS DE COMUNICACIÓN		DAÑOS A LOS VEHICULOS
FALTA DE INVERSION EN PROYECTOS ECOTURISTICOS		NO HAY TURISMO
FALTA DE APOYO AL CAMPO		NO EXISTEN CADENAS PRODUCTIVAS
ALTOS COSTOS DE PRODUCCION		PRODUCCION PARA AUTOCONSUMO

Árbol de soluciones		
ARBOL DE SOLUCIONES		
1. DISPONIBILIDAD DE AGUA PARA USO HUMANO Y USO AGRICOLA		
CONJUNTO DE SOLUCIONES	SOLUCION ESTRATÉGICA	CONDICION POSITIVA A FUTURO
BUEN USO DEL AGUA CON LA QUE SE CUENTA	1. EFICIENTAR EL USO DEL AGUA POTABLE Y DE USO AGRÍCOLA	BUEN SUMINISTRO DEL AGUA, REPARACION DE LAS FUGAS DOMICILIARIAS
EVITAR TIRAR ANIMALES MUERTOS A LOS CANALES, ARROYOS Y RIOS		AGUA DISPONIBLE PARA USO HUMANO Y AGRICOLA
CONTAR CON UN SISTEMA DE AGUA POTABLE EN BUEN FUNCIONAMIENTO		INSTALAR MEDIDORES DE AGUA PARA EL MEJOR APROVECHAMIENTO DEL RECURSO
APROVECHAMIENTO DEL AGUA PLUVIAL		PROYECTAR OTRAS ACCIONES PARA EMPLEAR EL AGUA SI SE ALMACENA EL AGUA DE LLUVIA Y SI SE RECICLA EL AGUA
RECICLAR EL AGUA		
2. INFRAESTRUCTURA URBANA DE BUENA CALIDAD.		
CONJUNTO DE SOLUCIONES	SOLUCION ESTRATÉGICA	CONDICION POSITIVA A FUTURO
BUENA PLANEACION MUNICIPAL	INFRAESTRUCTURA URBANA DE BUENA CALIDAD	CONSTRUCCION DE LAS OBRAS PRIORITARIAS
GESTION DE RECURSOS PARA LA EJECUCION DE OBRAS		MEZCLAS DE RECURSOS QUE BENEFICIEN A LA COMUNIDAD
APLICAR LA LEY DE INGRESOS EN LA COMUNIDAD		MEJORES PARTICIPACIONES PARA SANTOS REYES TEPEJILLO
CAPACITACION A LAS AUTORIDADES MUNICIPALES PARA EL MEJOR DESEMPEÑO DE SUS FUNCIONES		BUENA RELACIÓN ENTRE GOBIERNO Y GOBERNADOS
CAPACITACION AL SINDICO MUNICIPAL		MEJOR APLICACIÓN DE JUSTICIA EN EL MUNICIPIO
3. CONSERVACIÓN DEL MEDIO AMBIENTE		
CONJUNTO DE SOLUCIONES	SOLUCION ESTRATÉGICA	CONDICION POSITIVA A FUTURO
REFORESTAR LAS AREAS	CONSERVACION DEL	CONSERVACION DE LOS BOSQUES

DESMONTADAS.	MEDIO AMBIENTE	
RECICLAR Y SEPARAR LA BASURA		PUEBLO LIMPIO Y ORDENADO
TRATAMIENTO DE AGUAS NEGRAS		TENER AGUA LIMPIA DISPONIBLE PARA LAS ACTIVIDADES DE CONSUMO HUMANO
RELLENOS SANITARIOS		DISMINUCION DE LA CONTAMINACION POR DESECHOS LIQUIDOS
NO USAR FERTILIZANTES QUIMICOS QUE DAÑEN EL SUELO		SUELOS APTOS PARA EL CULTIVO
NO QUEMAR BASURA		RECICLARLA OPORTUNAMENTE
4. SERVICIO DE SALUD DE BUENA CALIDAD		
CONJUNTO DE SOLUCIONES	SOLUCION ESTRATÉGICA	CONDICION POSITIVA A FUTURO
ASISTENCIA DE PERSONAL MEDICO ESPECIALIZADO EN LA UNIDAD DE SALUD	SERVICIO DE SALUD DE BUENA CALIDAD	ATENCION DE LOS DIFERENTES PADECIMIENTOS DE LA COMUNIDAD
SUFICIENTES MEDICAMENTOS		QUE LOS BENEFICIARIOS NO COMPREN EL MEDICAMENTO EN FARMACIAS PARTICULARES
TENER EL SERVICIO DE AMBULANCIA EN LA COMUNIDAD		ATENCION OPORTUNIDA A ENVERMOS QUE PRESENTAN CASOS DE URGENCIA
BRINDAR CONSULTAS DE ALIMENTACION Y NUTRICION		BUENOS HÁBITOS ALIMENTICIOS
HACER EJERCICIO Y CONSUMIR FRUTAS Y VERDURAS		DISMINUCION DE OBESIDAD Y DIABETES EN LA POBLACION
DETECCION OPORTUNA DE ENFERMEDADES GRAVES		QUE LOS CIUDADANOS GOCEN DE BUENA SALUD, PREVINIENDO LAS ENFERMEDADES
CURSOS DE PRIMEROS AUXILIOS		ATENCION OPORTUNA EN LOS HOGARES, ESCUELAS, Y OTROS LUGARES DONDE NO EXISTA UN CENTRO DE SALUD
5. SUFICIENTE INFRAESTRUCTURA Y SERVICIO EDUCATIVO DE BUENA CALIDAD		
CONJUNTO DE SOLUCIONES	SOLUCION ESTRATÉGICA	CONDICION POSITIVA A FUTURO
REHABILITACION DE LAS AULAS, BAÑOS, PARQUES Y JARDINES DE LAS ESCUELAS	SUFICIENTE INFRAESTRUCTURA EDUCATIVA Y SERVICIO EDUCATIVO	INSTALACIONES EDUCATIVAS EN BUENAS CONDICIONES, TENER ESCUELAS CON TODAS LAS MEDIDAS DE SEGURIDAD
ORGANIZACIÓN DE LOS PADRES DE FAMILIA PARA EXIGIR EL CUMPLIMIENTO DE LOS PROGRAMAS DE TRABAJO		MEJOR APROVECHAMIENTO DE LOS PROGRAMAS EDUCATIVOS

QUE EL PERSONAL DOCENTE CUMPLA CON SUS HORAS DE TRABAJO Y SI QUIEREN HACER PAROS Y HUELGAS QUE LO HAGAN LOS FINES DE SEMANA SIN AFECTAR A LA POBLACION ESTUDIANTIL		ALTO NIVEL DE APRENDIZAJE
MOBILIARIO Y EQUIPO ADECUADO PARA LOS ALUMNOS		REALIZACIÓN DE LAS ACTIVIDADES REFERENTES A CADA GRUPO.
RESPONSABILIDAD DE LOS PADRES Y MADRES DE FAMILIA DE MANDAR A SUS HIJOS A LA ESCUELA		ALTO INDICE DE DESARROLLO HUMANO EN LA POBLACION
GESTIONAR BECAS, UNIFORMES Y DESAYUNOS ESCOLARES		ALUMNOS MOTIVADOS CON GANAS DE ESTUDIAR
6. DESARROLLO ECONOMICO CON EL IMPULSO A LAS ACTIVIDADES AGROPECUARIAS		
CONJUNTO DE SOLUCIONES	SOLUCION ESTRATÉGICA	CONDICION POSITIVA A FUTURO
GESTION DE PROYECTOS PRODUCTIVOS	DESARROLLO ECONOMICO CON EL IMPULSO A LAS ACTIVIDADES AGROPECUARIAS	BENEFICIOS DE RECURSOS ECONOMICOS CON PROYECTOS DE DESARROLLO SUSTENTABLE
CAPITALIZAR AL PRODUCTOR		INYECCIÓN DEL CAPITAL AL CAMPO
ASESORIA TECNICA EFICIENTE AL PROCUTOR		MEJOR CALIDAD DE LA PRODUCCIÓN
INFRAESTRUCTURA AGRICOLA DISPONIBLE PARA LAS LABORES DE PRODUCCIÓN		AUMENTO DE LA SUPERFICIE DE CULTIVO
ALTOS RENDIMIENTOS DE CULTIVO		PRODUCCIÓN PARA AUTOCONSUMO Y PARA COMERCIALIZAR
USO DE FERTILIZANTES ORGÁNICOS		CAMPOS DE CULTIVO ALTAMENTE PRODUCTIVOS
CREACIÓN DE EMPLEOS PARA LOS HABITANTES		DISMINUCION DEL INDICE DE MIGRACIÓN.
CREAR UNA EMPRESA COMUNITARIA PARA PROYECTOS ECOTURISTICOS PARA GENERAR EMPLEOS		ATRACCION DEL TURISMO PARA GENERAR INGRESOS Y FUENTES DE EMPLEO
CREAR UNA INSTITUCION DE AHORRO DE LA COMUNIDAD		INVERTIR EN INSTITUCIONES DE AHORRO PROPIAS DE LA COMUNIDAD
PROTEGER LAS AREAS NATURALES Y ZONAS ARQUEOLOGICAS		IMPULSAR LAS ARTESANIAS

7.5.1 SOLUCIONES ESTRATEGICAS

A) DISPONIBILIDAD DE AGUA POTABLE Y DE USO AGRICOLA

SOLUCIÓN ESTRATÉGICA	¿RESUELVE O ATACA VARIOS PROBLEMAS? ¿CUALES?	¿LOS RECURSOS PARA HACERLA ESTÁN BAJO CONTROL?	¿ESTAMOS TODOS DE ACUERDO EN REALIZARLAS? ¿QUIENES?	¿CUANTO TIEMPO TARDAREMOS EN LOGRARLO? ¿CUANTOS AÑOS?	¿QUE RIESGOS O PELIGROS CORREMOS AL NO HACERLO?	¿QUIENES SE VAN A BENEFICIAR?
EFICIENTAR EL USO DEL AGUA POTABLE Y DE USO AGRÍCOLA	LA DISPONIBILIDAD DEL AGUA CREACIÓN Y APLICACIÓN DE REGLAMENTOS ESCAZA INFRAESTRUCTURA DE AGUA POTABLE DESPERDICIO DEL AGUA POTABLE. BAJA PRODUCCIÓN AGRÍCOLA. PROPAGACIÓN DE ENFERMEDADES AGUDAS.	SI	SI COMITÉ DEL AGUA POTABLE AUTORIDAD MUNICIPAL HABITANTES DEL MUNICIPIO	5 AÑOS	MAYOR ESCASES DEL AGUA INCREMENTO DE ENFERMEDADES DESHIDRATACIÓN DE LA POBLACIÓN ESCASES DE LLUVIAS PÉRDIDA TOTAL DE LA VEGETACIÓN Y ESPECIES SILVESTRES	AUTORIDAD MUNICIPAL EL 100% DE LA POBLACIÓN

B) INFRAESTRUCTURA URBANA DE BUENA CALIDAD

SOLUCION ESTRATEGICA	RESUELVE O ATACA VARIOS PROBLEMAS	LOS RECURSOS PARA HACERLO ESTAN BAJO NUESTRO CONTROL	ESTAMOS TODO DE ACUERDO EN REALIZARLA? QUIENES?	CUANTO TIEMPO TARDAREM OS	QUE RIESGOS PELIGROSOS CORREMOS AL HACERLO?	QUE RIESGOS PELIGROSOS CORREMOS AL NO HACERLO	QUIENES SE VAN A BENEFICIAR ?
INFRAESTRUCTURA SOCIAL DE BUENA CALIDAD	SI, LA FALTA DE INFRAESTRUCTURA CON LA QUE CUENTA EL MUNICIPIO. LA INSEGURIDAD DEL MUNICIPIO	SI: RECURSOS HUMANOS; PARTICIPACION DE LA POBLACION EN GENERAL EL AYUNTAMIENTO CON LA GESTION DE RECURSOS EN DEPENDENCIAS CORRESPONDIENTES	SI, TODA LA COMUNIDAD EN GENERAL ASPIRA EL DESARROLLO Y PROGRESO DEL MUNICIPIO	1-3 AÑOS	NINGUNO	EL ATRASO EN LA URBANIZACIÓN.	1213 HABITANTES

C) CONSERVACION DEL MEDIO AMBIENTE

SOLUCION ESTRATEGICA	RESUELVE O ATACA VARIOS PROBLEMAS	LOS RECURSOS PARA HACERLO ESTAN BAJO NUESTRO CONTROL	ESTAMOS TODO DE ACUERDO EN REALIZARLA ? QUIENES?	CUANTO TIEMPO TARDAREMOS	QUE RIESGOS PELIGROSOS CORREMOS AL HACERLO?	QUE RIESGOS PELIGROSOS CORREMOS AL NO HACERLO	QUIENES SE VAN A BENEFICIAR?
CONSERVACION DEL MEDIO AMBIENTE.	SI, EL CALENTAMIENTO GLOBAL. LA DEFORESTACION. LA ESCASES DE AGUA. LA CONTAMINACION POR LA BASURA	SI, RECURSOS HUMANOS: REGIDURIA DE ECOLOGIA, REGIDURIA DE OBRAS. RECURSOS ECONOMICOS : GESTION DE PROYECTOS	SI, COMITES DE AGUA POTABLE, REGIDURIA DE ECOLOGIA.	1-5	NINGUNO	LA EROSION DEL SUELO PROVOCANDO SUELOS INFERTILES. LA FALTA DE AGUA, CON EL DETERIORO DE MANTOS FREÁTICOS, LA CONTAMINACION DEL AIRE, POR LA DEFORESTACION. EXTINCION DE LA FLORA Y LA FAUNA.	1213 HABITANTES

D) EFICIENTE SERVICIO DE SALUD Y SUFICIENTE INFRAESTRUCTURA

SOLUCION ESTRATEGICA A	RESUELVE O ATACA VARIOS PROBLEMAS	LOS RECURSOS PARA HACERLO ESTAN BAJO NUESTRO CONTROL	ESTAMOS TODO DE ACUERDO EN REALIZARLA? QUIENES?	CUANTO TIEMPO TARDAREMOS	QUE RIESGOS PELIGROSOS CORREMOS AL HACERLO?	QUE RIESGOS PELIGROSOS CORREMOS AL HACERLO?	QUIENES SE VAN A BENEFICIAR?
EFICIENTE SERVICIO DE SALUD	SI, LA INFRAESTRUCTURA.E L MAL USO DEL MOVILIARIO CON EL QUE SE CUENTA. LA FALTA DE MEDICAMENTOS.	SI, RECURSOS HUMANOS: COMITES DE SALUD.REGIDURIA DE SALUD. RECURSOS ECONOMICOS:GESTIO N DE APOYOS ANTE LAS DEPENDENCIAS CORRESPONDIENTES.	SI, COMITES DE SALUD. REGIDURIA DE SALUD. AUTORIDADES MUNICIPALES . PERSONAL DE SALUD.	1-3	NINGUNO	EL INCREMENTO DE ENFERMEDADES Y DE MUERTES EN LA POBLACIÓN POR NO BRINDAR SERVICIOS DE CALIDAD	A LOS 1213 HABITANTES.

E) SUFICIENTE INFRAESTRUCTURA Y SERVICIO EDUCATIVO DE BUENA CALIDAD

SOLUCION ESTRATEGICA	RESUELVE O ATACA VARIOS PROBLEMAS	LOS RECURSOS PARA HACERLO ESTAN BAJO NUESTRO CONTROL	ESTAMOS TODOS DE ACUERDO EN REALIZARLA? QUIENES?	CUANTO TIEMPO TARDAREMOS	QUE RIESGOS PELIGROSOS CORREMOS AL HACERLO?	QUE RIESGOS PELIGROSOS CORREMOS AL NO HACERLO	QUIENES SE VAN A BENEFICIAR ?
SUFICIENTE INFRAESTRUCTURA Y SERVICIO EDUCATIVO DE CALIDAD	SI, EL AUSENTISMO ESCOLAR POR NO RECIBIR EL DERECHO A LA EDUCACION, EN CONDICIONES FAVORABLES.	SI, RECURSOS HUMANOS: APOYO DE PADRES DE FAMILIA, ALUMNOS Y MAESTROS, COMO EL CABILDO MUNICIPAL, ESPECIFICAMENTE LA REGIDURIA DE OBRAS.	SI, COMITES DE ESCUELAS, DE PADRES DE FAMILIA Y AUTORIDADES MUNICIPALES	1-5 AÑOS	NINGUNO	EL DETERIORO INEVITABLE DE LA INFRAESTRUCTURA Y LA BAJA ESTUDIANTIL.	TODOS LOS ALUMNOS DE EDAD ESCOLAR.

F) DESARROLLO ECONOMICO CON EL IMPULSO DEL DESARROLLO AGROPECUARIO

SOLUCION ESTRATEGICA	RESUELVE O ATACA VARIOS PROBLEMAS	LOS RECURSOS PARA HACERLO ESTAN BAJO NUESTRO CONTROL	ESTAMOS TODO DE ACUERDO EN REALIZARLA? QUIENES?	CUANTO TIEMPO TARDAREMOS	QUE RIESGOS PELIGROSO CORREMOS AL HACERLO?	QUE RIESGOS PELIGROSOS CORREMOS AL NO HACERLO	QUIENES VAN A BENEFICIAR?	SE A BENEFICIAR?
DESARROLLO ECONOMICO CON EL IMPULSO DEL DESARROLLO AGROPECUARIO	SI, BAJOS RENDIMIENTOS DE CULTIVO, BAJA CALIDAD DE LOS PRODUCTOS, LA MIGRACIÓN. AUSENTISMO ESCOLAR. EL ESTANCAMIENTO O DE LA ECONOMIA DE LOS PRODUCTORES Y DE TODA LA POBLACION.	SI, RECURSOS HUMANOS: PRODUCTORES Y AUTORIDADES MUNICIPALES Y EJIDALES. RECURSOS ECONOMICOS: GESTION DE RECURSOS ANTE LAS DEPENDENCIAS CORRESPONDIENTES	SI, RECURSOS HUMANOS: PRODUCTORES Y AUTORIDADES MUNICIPALES Y EJIDALES.	2 AÑOS	NINGUNO	PERDIDA DE COSECHAS, ESCASES DE LOS ALIMENTOS, EL ESTANCAMIENTO O DE LA ECONOMIA DE LOS PRODUCTORES.	LOS PRODUCTORES DE MAIZ, FRIJOL, FRUTAS Y HORTALIZAS. TODA LA POBLACION	

7.6. LINEAS ESTRATEGICAS

1. EJE AMBIENTAL			
LINEA ESTRATEGICA	OBJETIVO GENERAL	OBJETIVOS ESPECIFICOS (PROYECTOS)	METAS
EDUCACION AMBIENTAL	FOMENTAR LA CULTURA DE LA CONSERVACIÓN DE NUESTROS RECURSOS NATURALES Y DEL CUIDADO DEL MEDIO AMBIENTE	INFRAESTRUCTURA: CONSTRUCCION DE OBRAS DE CAPTACION DE AGUA	ADQUISICION DE CAMION RECOLECTOR DE BASURA
CONSERVACION DE LA BIODIVERSIDAD		ORGANIZACIÓN: FORMAR GRUPOS DE CIUDADANOS Y COMISARIADO PARA EL CUIDADO DEL MEDIO AMBIENTE	CONSTRUCCION DE OLLAS DE CAPTACIÓN DE AGUA EN LA CABECERA MUNICIPAL
		FOMENTO: FOMENTAR LA CLASIFICACION DE BASURA	REFORESTAR LAS AREAS DESMONTADAS
		CAPACITACION: IMPARTIR CURSOS DE CAPACITACION PARA LA CONSERVACION DEL MEDIO AMBIENTE	FOMENTAR LA CLASIFICACION DE BASURA EN ORGANICA E INORGANICA, PLASTICO, ALUMNIO, CARTÓN.
			CAPACITACION PARA LA ELABORACION DE COMPOSTAS

3. EJE SOCIAL LINEA ESTRATEGICA	OBJETIVO GENERAL	OBJETIVOS ESPECIFICOS (PROYECTOS)	METAS
INFRAESTRUCTURA DE SALUD	OFRECER UN SERVICIO DE SALUD EFICIENTE A TODOS LOS HABITANTES, CONTANDO CON ESPECIALISTAS, SUMINISTRANDO MEDICAMENTOS EN FORMA OPORTUNA Y PODER TRASLADAR A ENFERMOS EN CASOS DE URGENCIAS	<p>INFRAESTRUCTURA: CONSTRUCCION, AMPLIACION Y REMODELACION DE LAS UNIDADES MEDICAS DEL MUNICIPIO</p> <p>ORGANIZACIÓN: FORMAR COMITES DE SALUD</p> <p>FOMENTO: FOMENTAR LAS CAMPAÑAS DE SALUD</p> <p>CAPTACION: IMPARTICACION CURSOS Y TALLERES DE CAPACITACION DE NUTRICION</p>	<p>AMPLIACION DEL CENTRO DE SALUD. REHABILITACION DEL CENTRO DE SALUD DE LA CABECERA MUNICIPAL ADQUISICION DE AMBULANCIAS PARA LAS UNIDADES MÉDICAS Y PARA EL MUNICIPIO. ADQUISICION DE MEDICAMENTOS PARA LA UNIDAD MÉDICA RURAL. SOLICITAR ESPECIALISTAS: GINECÓLOGOS, DENTISTA, PEDIATRAS, PSICÓLOGOS Y NUTRIÓLOGOS. ADQUISICION DE CAMION RECOLECTOR DE BASURA FORMAR COMITES PARA LAS CAMPAÑAS DE SALUD FOMENTAR CAMPAÑAS DE SALUD BUCAL, VACUNAS PARA LOS NIÑOS, VACUNAS ANTIRRABICAS, SALUD DE LA MUJER IMPARTIR TALLERES DE CAPACITACION SOBRE LA NUTRICION PARA CADA EDAD</p>
		RESIDUALES.	AMPLIACION Y REHABILITACION DEL SERVICIO DE ENERGIA ELECTRICA.

4. EJE SOCIAL LINEA ESTRATEGICA	OBJETIVO GENERAL	OBJETIVOS ESPECIFICOS (PROYECTOS)	METAS
INFRAESTRUCTURA EDUCATIVA	MEJORAR LA INFRAESTRUCTURA EDUCATIVA, SALVAGUARDANDO LOS DERECHOS DE LOS ESTUDIANTES, PARA QUE RECIBAN UNA EDUCACIÓN DE CALIDAD	INFRAESTRUCTURA: CONSTRUCCION, AMPLIACION Y REMODELACION DE LAS INSTITUCIONES EDUCATIVAS DEL MUNICIPIO DE SANTOS REYES TEPEJILLO	REHABILITACION DE LA ESCUELA PRIMARIA. REHABILITACION DEL JARDIN DE NIÑOS. REHABILITACION DE LA ESCUELA TELESECUNDARIA ADQUISICION DE EQUIPO DE COMPUTO PARALAS INSTITUCIONES EDUCATIVAS CONSTRUCCIÓN DE ANEXO EN LA ESCUELA (CANCHA DE FUTBOL RAPIDO)
		ORGANIZACIÓN: FORMAR COMITES DE PADRES DE FAMILIA	FORMAR COMITES DE PADRES DE FAMILIA PARA VIGILAR EL CUMPLIMIENTO DE LAS ACTIVIDADES DE LOS DOCENTES
		FOMENTO: FOMENTAR LA EDUCACION EN TODA LA COMUNIDAD	FOMENTAR LA EDUCACION EN TODA LA COMUNIDAD, PARA TENER MAS PROFESIONISTAS
		CAPACITACIÓN: IMPLEMENTAR EL PROGRAMA DE ALFABETIZACION	IMPLEMENTAR EL PROGRAMA DE ALFABETIZACION PARA LAS PERSONAS ADULTAS QUE NO SABEN LEER NI ESCRIBIR, ASI COMO DE LOS NIÑOS QUE NO ASISTEN A LA ESCUELA.

5. EJE ECONOMICO LINEA ESTRATEGICA	OBJETIVO GENERAL	OBJETIVOS ESPECIFICOS (PROYECTOS)	METAS
INFRAESTRUCTURA AGRICOLA	CAPACITAR Y ASESORAR A LOS PRODUCTORES DEL MUNICIPIO PARA LA CREACIÓN DE NUEVAS CADENAS PRODUCTIVAS Y SISTEMAS DE PRODUCCIÓN TECNIFICADO QUE ELEVEN SU NIVEL DE VIDA Y SE PROPICIE EL DESARROLLO ECONOMICO CON EL IMPULSO DE LAS ACTIVIDADES AGROPECUARIAS.	<p>INFRAESTRUCTURA: ADQUISICIÓN DE INFRAESTRUCTURA AGRICOLA</p> <p>ORGANIZACIÓN: FORMAR GRUPOS DE PRODUCTORES</p> <p>FOMENTO: FOMENTAR LA CLASIFICACION DE BASURA</p> <p>CAPCITACIÓN: IMPARTICIPACION CURSOS Y TALLERES DE CAPACITACION A PRODUCTORES EN DIFERENTES AREAS</p>	<p>CONSTRUCCION DE SISTEMA DE RIEGO.</p> <p>CONSTRUCCION DE ESTANQUES ACUICOLAS</p> <p>ADQUISICION DE MAQUINARIA AGRICOLA (TRACTORES)</p> <p>ADQUISICION DE CAMION RECOLECTOR DE BASURA</p> <p>FORMAR GRUPOS DE PRODUCTORES PARA LA CONSTRUCCION DE COMPOSTAS</p> <p>FOMENTAR LA CLASIFICACION DE BUASURA EN ORGANICA E INORGANICA</p> <p>IMPARTIR TALLERES DE CAPACITACION PARA LA ELABORACION DE ABONO ORGÁNICO</p>

7.7. PROGRAMACION Y SEGUIMIENTO

OBJETIVO GENERAL	OBJETIVOS ESPECIFICOS	RESULTADOS ESPERADOS(METAS)	ACTIVIDADES	RESPONSABLES	BENEF.	TIEMPO	INVERSION APROXIMADA
SE PRETENDE IMPLEMENTAR ACCIONES PARA LA CONSERVACIÓN DE LA BIODIVERSIDAD DESARROLLANDO UN PROGRAMA INTEGRAL DE APROVECHAMIENTO SUSTENTABLE DEL ECOSISTEMA, PROTEGIENDO NUESTROS RECURSOS NATURALES AGUA, SUELO, VEGETACIÓN, FLORA Y FAUNA.	ADQUISICION DE CAMION RECOLECTOR DE BASURA	CONTAR CON LA INFRAESTRUCTURA NECESARIA PARA BRINDAR UN SERVICIO DE CALIDAD A LOS CIUDADANOS	FORMAR UN COMITÉ DE SALUD Y SOLICITAR LA ADQUISICIÓN DEL RECOLECTOR.	REGIDURIA DE SALUD.	1213 HABITANTES	1 AÑO	1,000,000.00
	CONSTRUCCION DE OLLAS DE CAPTACIÓN DE AGUA EN LA CABECERA MUNICIPAL	APROVECHAMIENTO DE LAS AGUAS PLUVIALES	SOLICITAR LA CONSTRUCCION DE ESTA OBRA Y BUSCAR GESTION DE RECURSOS	AUTORIDADES MUNICIPALES	1213 HABITANTES	2 AÑOS	1,000,000.00
	REFORESTAR LAS AREAS DESMONTADAS	SEMBRAR 1000 ARBOLITOS PARA	SOLICITAR A DONACION DE ARBOLITOS	AUTORIDADES MUNICIPALES, COMUNALES Y EJIDALES	1213 HABITANTES	3 MESES	50,000.00

	FOMENTAR LA CLASIFICACION DE BASURA EN ORGANICA E INORGANICA, PLASTICO, ALUMINIO, CARTÓN.	EVITAR LA CONTAMINACION POR LOS DESECHO SÓLIDOS	COLOCAR BOTES DE BASURA CON ROTULOS DE ORGANICA E INORGANICA EN LUGARES ESTRATEGICOS PARA QUE LA DEPOSITEN EN EL LUGAR CORRESPONDIENTE	AUTORIDADES MUNICIPALES, COMUNALES Y EJIDALES	1213 HABITANTES	3 MESES	50,000.00
	CAPACITACION PARA LA ELABORACION DE COMPOSTAS	APROVECHAR LA BASURA ORGANICA PARA LA ELABORACION DE ABONO	VER LA DISPONIBILIDAD DE LOS CIUDADANOS Y SOLICITAR UN ESPECIALISTA PARA LA CAPACITACION	AUTORIDADES MUNICIPALES	1213 HABITANTES	3 MESES	50,000.00
OBJETIVO GENERAL	OBJETIVOS ESPECIFICOS	RESULTADOS ESPERADOS(METAS)	ACTIVIDADES	RESPONSABLES	BENEF.	TIEMPO	INVERSION APROXIMADA
MEJORAR LA INFRAESTRUCTURA SOCIAL BÁSICA; AGUA, LUZ, DRENAJE, ASÍ COMO LOS SERVICIOS QUE SE LES BRINDAN A LA CIUDADANÍA DEL MUNICIPIO	CONSTRUCCION DE POZO PROFUNDO Y SISTEMA DE AGUA POTABLE, INCLUYE ELECTRIFICACION.	REALIZARLA EXTRACCION DE AGUA Y TENER LA CAPACIDAD DE ALMACENAMIENTO	CONSULTAR CON LOS TECNICAS DE LA COMISION NACIONAL DE AGUA PARA VER LAS CONDICIONES DEL LUGAR SON PROPICIAS PARA LA CONSTRUCCION DEL POZO	AUTORIDADES MUNICIPALES, REGIDURIA DE AGUA POTABLE	1213 HABITANTES	3 MESES	800,000.00

MEJORAR LA INFRAESTRUCTURA SOCIAL BÁSICA; AGUA, LUZ, DRENAJE, ASÍ COMO LOS SERVICIOS QUE SE LES BRINDAN A LA CIUDADANÍA DEL MUNICIPIO	AMPLIACION DE LA RED DE AGUA POTABLE	USO ADECUADO DEL AGUA AL MOMENTO DE LA DISTRIBUCION.	SOLICITAR LA OBRA ANTE EN CONSEJO MUNICIPAL PARA QUE SE PRIORICE	AUTORIDADES MUNICIPALES, REGIDURIA DE AGUA POTABLE	1213 HABITANTES	1 AÑO	800,000.00
	REHABILITACION DE LAS OBRAS DE CAPTACIÓN DE LOS MANANTIALES DE LA MONTAÑA.	ALAMACENAMIENTO O DEL AGUA DE LOS MANANTIALES.	REALIZAR EL PROYECTO Y GESTIONAR LOS RECURSOS NECESARIOS PARA LA REALIZACION DE LA OBRA	AUTORIDADES MUNICIPALES, REGIDURIA DE AGUA POTABLE	1213 HABITANTES	3 MESES	1,500,000.00
	CONSTRUCCION DE RELLENO SANITARIO	TRATAMIENTO DE LOS DESECHOS LIQUIDOS	REALIZAR EL PROYECTO Y GESTIONAR LOS RECURSOS NECESARIOS PARA LA REALIZACION DE LA OBRA	AUTORIDADES MUNICIPALES, REGIDURIA DE OBRAS	1213 HABITANTES	2 AÑOS	1,500,000.00
	APERTURA DE CAMINO DE GUADALUPE-TEPEJILLO.	MEJORAMIENTO DE VIAS DE COMUNICACIÓN ENTRE LAS LOCALIDADES	REALIZAR EL PROYECTO Y GESTIONAR LOS RECURSOS NECESARIOS PARA LA REALIZACION DE LA OBRA	AUTORIDADES MUNICIPALES, REGIDURIA DE OBRAS	1213 HABITANTES	1 AÑO	950,000.00
	PAVIMENTACIÓN DE LA CALLE GOLONDRINA CON CONCRETO HIDRAULICO.	DAR UN MEJOR ASPECTO A LA COMUNIDAD	SOLICITAR ANTE EL CONSEJO MUNICIPAL LA PRIORIZACION DE LA OBRA	AUTORIDADES MUNICIPALES, REGIDURIA DE OBRAS	1213 HABITANTES	1 AÑO	750,000.00

MEJORAR LA INFRAESTRUCTURA SOCIAL BÁSICA; AGUA, LUZ, DRENAJE, ASÍ COMO LOS SERVICIOS QUE SE LES BRINDAN A LA CIUDADANÍA DEL MUNICIPIO	CONSTRUCCION DE UNA CASA DE CULTURA.	OFRECER UN ESPACIO DE ESTUDIO E INVESTIGACION PARA EL PUBLICO EN GENERAL	REALIZAR EL PROYECTO Y GESTIONAR LOS RECURSOS NECESARIOS PARA LA REALIZACION DE LA OBRA	AUTORIDADES MUNICIPALES, REGIDURIA DE OBRAS	1213 HABITANTES	2 AÑOS	1,000.00
	CONSTRUCCION DE UN PARQUE RECREATIVO EN LOS SABINOS	TENER ESPACIOS DE ESPARCIMIENTO FAMILIAR	SOLICITAR ANTE EL CONSEJO MUNICIPAL LA PRIORIZACION DE LA OBRA	AUTORIDADES MUNICIPALES	1213 HABITANTES	2 AÑOS	1,500,000.00
	CONSTRUCCION DE AUDITORIO AL AIRE LIBRE	TENER ESPACIOS DE ESPARCIMIENTO FAMILIAR	SOLICITAR ANTE EL CONSEJO MUNICIPAL LA PRIORIZACION DE LA OBRA	AUTORIDADES MUNICIPALES	1213 HABITANTES	2 AÑOS	1,500,000.00
	CONSTRUCCION DE LA ENTRADA PRINCIPAL A TEPEJILLO	DAR MEJOR PRESENTACION DE NUESTRO PUEBLO A LOS VISITANTES	REALIZAR EL PROYECTO Y GESTIONAR LOS RECURSOS NECESARIOS PARA LA REALIZACION DE LA OBRA	AUTORIDADES MUNICIPALES, REGIDURIA DE OBRAS	1213 HABITANTES	1 AÑO	700,000.00
	PAVIMENTACION DE CALLES DE LA LOCALIDAD.	DAR UN MEJOR ASPECTO A LA COMUNIDAD	SOLICITAR ANTE EL CONSEJO MUNICIPAL LA PRIORIZACION DE LA OBRA	BENEFICIARIOS	1213 HABITANTES	1 AÑO	750,000.00
	CONSTRUCCION DE PLANTA DE TRATAMIENTO DE AGUAS RESIDUALES.	TRATAMIENTO DE LOS DESECHOS LIQUIDOS	REALIZAR EL PROYECTO Y GESTIONAR LOS RECURSOS NECESARIOS PARA LA REALIZACION DE LA OBRA	AUTORIDADES MUNICIPALES, REGIDURIA DE OBRAS	1213 HABITANTES		2,000,000.00

OBJETIVO GENERAL	OBJETIVOS ESPECIFICOS	RESULTADOS ESPERADOS(METAS)	ACTIVIDADES	RESPONSABLES	BENEF.	TIEMPO	INVERSION APROXIMADA
INCREMENTAR LA CALIDAD DE VIDA DE LOS CIUDADANOS, OFRECIENDO TODOS LOS SERVICIOS BÁSICOS Y QUE ESTOS SEAN DE BUENA CALIDAD TALES COMO: AGUA POTABLE, ELECTRIFICACIÓN, EDUCACIÓN; SALUD, VIVIENDA, VÍAS DE COMUNICACIÓN, CONTANDO CON LA PARTICIPACIÓN CIUDADANA.	AMPLIACION DEL CENTRO DE SALUD.	OFRECER UN SERVICIO DE CALIDAD A LOS HABITANTES	SOLICITARLA ANTE EL CONSEJO MUNICIPAL PARA SU PRIORIZACION	REGIDURIA DE SALUD	1213 HABITANTES	2 AÑOS	780,000.00
	REHABILITACION DEL CENTRO DE SALUD DE LA CABECERA MUNICIPAL	OFRECER UN SERVICIO DE CALIDAD A LOS HABITANTES	SOLICITARLA ANTE EL CONSEJO MUNICIPAL PARA SU PRIORIZACION	REGIDURIA DE SALUD	1213 HABITANTES	2 AÑOS	780,000.00
	ADQUISICION DE AMBULANCIAS PARA LAS UNIDADES MÉDICAS Y PARA EL MUNICIPIO.	OFRECER UN SERVICIO DE CALIDAD EN EL TRANSPORTE AL MOMENTO DE ATENDER UNA EMERGENCIA.	SOLICITARLA ANTE EL CONSEJO MUNICIPAL PARA SU PRIORIZACION	REGIDURIA Y COMITÉ DE SALUD	1213 HABITANTES	2 AÑOS	1,000,000.00
	ADQUISICION DE MEDICAMENTOS PARA LA UNIDAD MÉDICA RURAL.	PROPICIAR QUE LOS ENFERMOS CUREN SUS ENFERMEDADES	SOLICITARLA AL REGIDOR DE SALUD PARA QUE ELLOS HAGAN LOS TRAMITES CORRESPONDIENTE	COMITÉ DE SALUD	1213 HABITANTES	6 MESES	0.00

	SOLICITAR ESPECIALISTAS: GINECÓLOGOS, DENTISTA, PEDIATRAS, PSICÓLOGOS Y NUTRIÓLOGOS.	UNA POBLACIÓN SANA QUE DETECTE A TIEMPO LA PRECENCIA DE ENFERMEDADES GRAVES	SOLICITARLA AL REGIDOR DE SALUD PARA QUE ELLOS HAGAN LOS TRAMITES CORRESPONDIENTE	COMITÉ DE SALUD	1213 HABITANTES	6 MESES	0.00
	FORMAR COMITES PARA LAS CAMPAÑAS DE SALUD	MANTENER UNA POBLACION SANA CON PREVENCIÓN DE ENFERMEDADES CONTAGIOSAS	CREAR UN PROGRAMA DE TRABAJO Y BUSCAR LA ASESORIA CORRESPONDIENTE	REGIDURIA Y COMITÉ DE SALUD	1213 HABITANTES	6 MESES	TEQUIO COMUNITARIO
	FOMENTAR CAMPAÑAS DE SALUD BUCAL, VACUNAS PARA LOS NIÑOS, VACUNAS ANTIRRABICAS, SALUD DE LA MUJER	UNA POBLACION SANA CON BUENOS HABITOS DE SALUD	CREAR UN PROGRAMA DE TRABAJO Y BUSCAR LA ASESORIA CORRESPONDIENTE	REGIDURIA Y COMITÉ DE SALUD	1213 HABITANTES	6 MESES	TEQUIO COMUNITARIO
	IMPARTIR TALLERES DE CAPACITACION SOBRE LA NUTRICION PARA CADA EDAD	DISMINUIR ENFERMADES COMO LA DIABETES, COLESTEROL, Y OMALA ALIMENTACION	CREAR UN PROGRAMA DE TRABAJO Y BUSCAR LA ASESORIA CORRESPONDIENTE	REGIDURIA Y COMITÉ DE SALUD	1213 HABITANTES	6 MESES	TEQUIO COMUNITARIO
OBJETIVO GENERAL	OBJETIVOS ESPECIFICOS	RESULTADOS ESPERADOS (METAS)	ACTIVIDADES	RESPONSABLES	BENEF.	TIEMPO	INVERSION APROXIMADA
INCREMENTAR LA CALIDAD DE VIDA DE LOS CIUDADANOS,	REHABILITACION DE LA ESCUELA PRIMARIA.	OFRECER UN BUEN SERVICIO A LOS ESTUDIANTES	SOLICITARLA ANTE EL CONSEJO MUNICIPAL PARA	COMITÉ DE PADRES DE FAMILIA Y	60 ALUMNOS	1 AÑO	600.000.00

OFRECIENDO TODOS LOS SERVICIOS BÁSICOS Y QUE ESTOS SEAN DE BUENA CALIDAD TALES COMO: AGUA POTABLE, ELECTRIFICACIÓN, EDUCACIÓN, SALUD, VIVIENDA, VÍAS DE COMUNICACIÓN, CONTANDO CON LA PARTICIPACIÓN CIUDADANA.			SU PRIORIZACION	MAESTROS			
	REHABILITACION DEL JARDIN DE NIÑOS.	OFRECER UN BUEN SERVICIO A LOS ESTUDIANTES	SOLICITARLA ANTE EL CONSEJO MUNICIPAL PARA SU PRIORIZACION	COMITÉ DE PADRES DE FAMILIA Y MAESTROS	126 ALUMNOS	1 AÑO	300.000.00
	REHABILITACION DE LA ESCUELA TELESECUNDARIA	OFRECER UN BUEN SERVICIO A LOS ESTUDIANTES	SOLICITARLA ANTE EL CONSEJO MUNICIPAL PARA SU PRIORIZACION	COMITÉ DE PADRES DE FAMILIA Y MAESTROS	55 ALUMNOS	1 AÑO	600.000.00
	ADQUISICION DE EQUIPO DE COMPUTO PARALAS INSTITUCIONES EDUCATIVAS	QUE LOS ALUMNOS APRENDAN COMPUTACION	SOLICITARLAS AL PRESIDENTE MUNICIPAL PARA QUE EL LAS GESTIONEN ANTE EL IEPEO	COMITÉ DE PADRES DE FAMILIA Y MAESTROS	241 ALUMNOS	1 AÑO	600.000.00
	CONSTRUCCIÓN DE ANEXO EN LA ESCUELA (CANCHA DE FUTBOL RAPIDO)	FOMENTAR EL DEPORTE EN LOS ALUMNOS	REALIZAR EL PROYECTO Y PRESENTARLO ANTE LAS AUTORIDADES MUNICIPALES PARA DETERMINAR SU VIABILIDAD	COMITÉ DE PADRES DE FAMILIA Y MAESTROS	55 ALUMNOS	1 AÑO	250.000.00
	FORMAR COMITES DE PADRES DE FAMILIA PARA VIGILAR EL CUMPLIMIENTO DE LAS ACTIVIDADES DE LOS DOCENTES	QUE LOS ALUMNOS DE LAS DIFERENTES INSTITUCIONES APROVECHEN AL MAXIMO SUS CLASES	QUE EL COMITÉ DE PADRES DE FAMILIA DE CADA INSTITUCIONES SESIONEN PERIODICAMENTE PARA LA VIGILANCIA DE LAS ACTIVIDADES DE LOS DOCENTES	COMITES DE PADRES DE FAMILIA EN REPRESENTACION DE LA COMUNIDAD ESCOLAR	241 ALUMNOS	CADA CICLO ESCOLAR	TEQUIJO COMUNITARIO

	FOMENTAR LA EDUCACION EN TODA LA COMUNIDAD, PARA TENER MAS PROFESIONISTAS	INCREMENTAR EL INDICE DE DESARROLLO HUMANO EN LA POBLACION	EXHORTAR A LOS MAESTROS A QUE FOMENTEN ESA IDEA A LOS ALUMNOS	COMITÉ DE PADRES DE FAMILIA Y MAESTROS	TODOS LOS ALUMNOS DE EDAD ESCOLAR	3 MESES	0.00
	IMPLEMENTAR EL PROGRAMA DE ALFABETIZACION PARA LAS PERSONAS ADULTAS QUE NO SABEN LEER NI ESCRIBIR, ASI COMO DE LOS NIÑOS QUE NO ASISTEN A LA ESCUELA.	DISMINUIR EL GRADO DE ANALFABETISMO Y DE MARGINACION EN LA POBLACIÓN	HACER LA SOLICITUD AL REGIDOR DE EDUCACION	COMITÉ DE PADRES DE FAMILIA Y MAESTROS	150 PERSONAS ANALFABETAS	3 MESES	TEQUIJO COMUNITARIO
OBJETIVO GENERAL	OBJETIVOS ESPECIFICOS	RESULTADOS ESPERADOS(METAS)	ACTIVIDADES	RESPONSABLES	BENEF.	TIEMPO	INVERSION APROXIMADA
LOGRAR UN DESARROLLO ECONÓMICO EN EL MUNICIPIO BASADO EN LA VOCACIÓN PRODUCTIVA DEL TERRITORIO MEDIANTE PROYECTOS DETONADORES DE IMPACTO DESARROLLANDO CAPACIDADES Y HABILIDADES, SIN	CONSTRUCCION DE SISTEMA DE RIEGO.	APROVECHAR EL AGUA DE LOS CANALES DE AGUA CON LOS QUE CUENTA LA COMUNIDAD	REALIZAR EL PROYECTO Y GESTIONAR UNA MEZCLA DE RECURSOS	GRUPOS DE PRODUCTORES Y AUTORIDADES MUNICIPALES Y COMUNALES	1029 HABITANTES	2 AÑOS	1,100,000.00
CONSTRUCCION DE ESTANQUES ACUICOLAS	GENERAR FUENTES DE EMPLEO EN LA COMUNIDAD	ELABORAR EL PROYECTO E INGRESARLO A LA VENTANILLA CORRESPONDIENTE EN TIEMPO Y FORMA	GRUPOS DE PRODUCTORES Y AUTORIDADES MUNICIPALES Y EJIDALES	30 HABITANTES	2 AÑOS	1,600,000.00	

<p>ROMPER CON LOS ECOSISTEMAS EXISTENTES, FOMENTANDO LA RECUPERACIÓN DEL AGUA, SUELO, FLORA, TENIENDO UN AMBIENTE CADA VEZ MÁS LIMPIO.</p>	<p>ADQUISICION DE MAQUINARIA AGRICOLA (TRACTORES)</p>	<p>IMPLEMENTAR EL SISTEMA SEMITECNIFICADO EN LAS LABORES DE PRODUCCION</p>	<p>ELABORAR EL PROYECTO E INGRESARLO A LA VENTANILLA CORRESPONDIENTE EN TIEMPO Y FORMA</p>	<p>GRUPOS DE PRODUCTORES Y AUTORIDADES MUNICIPALES Y EJIDALES</p>	<p>20 HABITANTES</p>	<p>2 AÑOS</p>	<p>400,000.00 C/U</p>
<p>ADQUISICION DE CAMION RECOLECTOR DE BASURA</p>	<p>CONTAR CON LA INFRAESTRUCTURA NECESARIA PARA BRINDAR UN SERVICIO DE CALIDAD A LOS CIUDADANOS</p>	<p>FORMAR UN COMITÉ DE SALUD Y SOLICITAR LA ADQUISICIÓN DEL RECOLECTOR.</p>	<p>REGIDURIA DE SALUD Y ECOLOGIA</p>	<p>1029 HABITANTES</p>	<p>1 AÑO</p>	<p>1,000,000.00</p>	
<p>FORMAR GRUPOS DE PRODUCTORES PARA LA CONSTRUCCION DE COMPOSTAS</p>	<p>ELABORACIÓN DE ABONO ORGÁNICO</p>	<p>SOLITAR EL ESPECIALISTA PARA ESTA ACTIVIDAD</p>	<p>AUTORIDADES COMUNALES Y EJIDALES</p>	<p>CIUDADANOS INTERESADOS</p>	<p>1 AÑO</p>	<p>60,000.00</p>	
<p>FOMENTAR LA CLASIFICACION DE BASURA EN ORGANICA E INORGANICA</p>	<p>LOGRAR LA CULTURA DE UNA COMUNIDAD LIMPIA</p>	<p>REUNIR A TODA LA COMUNIDAD Y HACER ENFASIS EN LA CLASIFICACION DE LA BASURA</p>	<p>REGIDURIA DE SALUD Y ECOLOGIA</p>	<p>1029 HABITANTES</p>	<p>1 AÑO</p>	<p>TEQUIO COMUNITARIO</p>	

	IMPARTIR TALLERES DE CAPACITACION PARA LA ELABORACION DE ABONO ORGANICO	DISMINUIR LOS GASTOS DE PRODUCCION OBTENIENDO MEJORES RESULTADOS EN LOS RENDIMIENTOS	SOLITAR EL ESPECIALISTA PARA ESTA ACTIVIDAD	PRODUCTORES	CIUDADANOS INTERESADOS	1 AÑO	60,000.00
--	---	--	---	-------------	------------------------	-------	-----------

BIBLIOGRAFIA

1. CONSTITUCIÓN POLÍTICA DE LOS ESTADOS UNIDOS MEXICANOS
2. PLAN ESTATAL DE DESARROLLO
3. ENCICLOPEDIA ENCARTA
4. PROYECTO COMUNITARIO "LA VOZ DE TEPEJILLO"
5. http://www.oedrus-portal.gob.mx/oedrus_oax/
6. <http://www.inegi.gob.mx/>
7. <http://www.coneval.gob.mx/>
8. http://www.conapo.gob.mx/index.php?option=com_content&view=article&id=37&Itemid=235

