



SABANILLA, CHIAPAS

I. INDICADORES SOCIODEMOGRÁFICOS

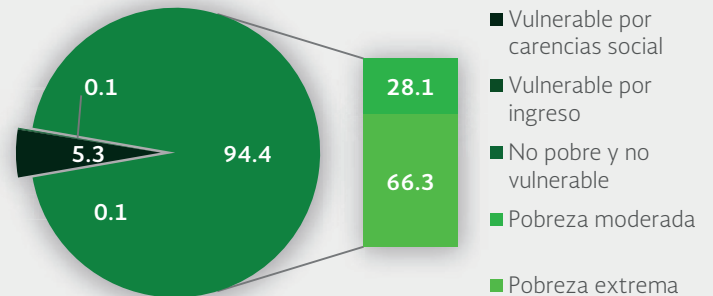
INDICADOR	SABANILLA (MUNICIPIO)	CHIAPAS (ESTADO)
Población total, 2010	25,187	4,796,580
Total de hogares y viviendas particulares habitadas, 2010	5,159	1,072,560
Tamaño promedio de los hogares (personas), 2010	4.8	4.4
Hogares con jefatura femenina, 2010	506	216,407
Grado promedio de escolaridad de la población de 15 o más años, 2010	5.4	6.7
Total de escuelas en educación básica y media superior, 2010	120	18,539
Personal médico (personas), 2010	17	5,373
Unidades médicas, 2010	5	1,314
Número promedio de carencias para la población en situación de pobreza, 2010	3.7	3.2
Número promedio de carencias para la población en situación de pobreza extrema, 2010	4	3.9

Fuentes: Elaboración propia con información del INEGI y CONEVAL.

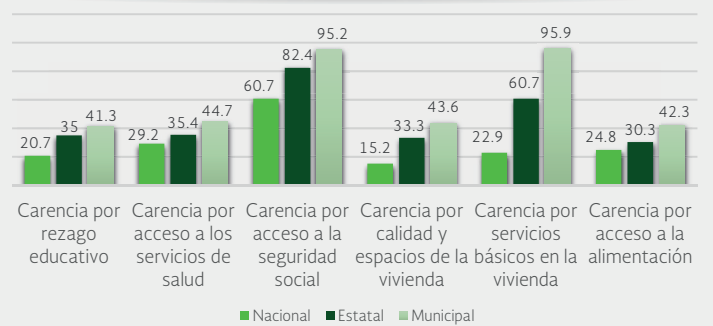
- La población total del municipio en 2010 fue de 25,187 personas, lo cual representó el 0.5% de la población en el estado.
- En el mismo año había en el municipio 5,159 hogares (0.5% del total de hogares en la entidad), de los cuales 506 estaban encabezados por jefas de familia (0.2% del total de la entidad).
- El tamaño promedio de los hogares en el municipio fue de 4.8 integrantes, mientras que en el estado el tamaño promedio fue de 4.4 integrantes.
- El grado promedio de escolaridad de la población de 15 años o más en el municipio era en 2010 de 5.4, frente al grado promedio de escolaridad de 6.7 en la entidad.
- En 2010, el municipio contaba con 46 escuelas preescolares (0.6% del total estatal), 55 primarias (0.6% del total) y 15 secundarias (0.8%). Además, el municipio contaba con cuatro bachilleratos (0.6%) y ninguna escuela de formación para el trabajo. El municipio también contaba con 32 primarias indígenas (1%).
- Las unidades médicas en el municipio eran cinco (0.4% del total de unidades médicas del estado).
- El personal médico era de 17 personas (0.3% del total de médicos en la entidad) y la razón de médicos por unidad médica era de 3.4, frente a la razón de 4.1 en todo el estado.

II. MEDICIÓN MULTIDIMENSIONAL DE LA POBREZA

Indicadores de pobreza y vulnerabilidad (porcentajes), 2010



Indicadores de carencia social (porcentajes), 2010



Fuente: Elaboración propia con información de CONEVAL.

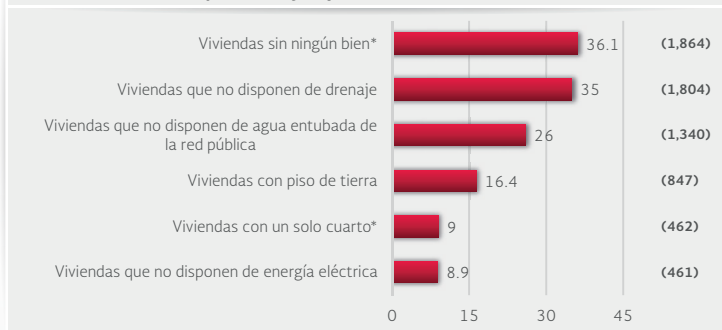
- En 2010, 30,015 individuos (94.4% del total de la población) se encontraban en pobreza, de los cuales 8,933 (28.1%) presentaban pobreza moderada y 21,082 (66.3%) estaban en pobreza extrema.
- En 2010, la condición de rezago educativo afectó a 41.3% de la población, lo que significa que 13,140 individuos presentaron esta carencia social.
- En el mismo año, el porcentaje de personas sin acceso a servicios de salud fue de 44.7%, equivalente a 14,212 personas.
- La carencia por acceso a la seguridad social afectó a 95.2% de la población, es decir 30,260 personas se encontraban bajo esta condición.
- El porcentaje de individuos que reportó habitar en viviendas con mala calidad de materiales y espacio insuficiente fue de 43.6% (13,861 personas).
- El porcentaje de personas que reportó habitar en viviendas sin disponibilidad de servicios básicos fue de 95.9%, lo que significa que las condiciones de vivienda no son las adecuadas para 30,481 personas.
- La incidencia de la carencia por acceso a la alimentación fue de 42.3%, es decir una población de 13,449 personas.



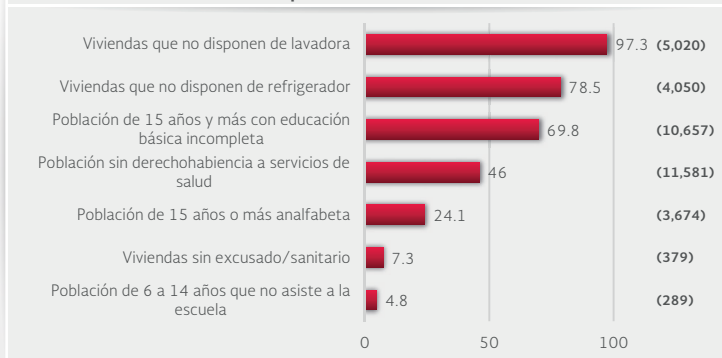
SABANILLA, CHIAPAS

III. INDICADORES ASOCIADOS AL ÍNDICE DE REZAGO SOCIAL

III.1 Indicadores vinculados con la aplicación de recursos del Fondo de Aportaciones para la Infraestructura Social (FAIS), (porcentajes y número de viviendas), 2010



III.2 Otros indicadores (porcentajes, número de viviendas y personas), 2010



Fuente: Elaboración propia con información del CONEVAL y del INEGI
*Indicadores no utilizados directamente en la construcción del índice de rezago social.
Nota: entre paréntesis se incluye el número de personas o viviendas con rezago para cada indicador.

Las incidencias de los rubros de infraestructura social a los que se destinarán los recursos del FAIS son:

- Viviendas sin ningún bien (36.1% del total), viviendas que no disponen de drenaje (35%), viviendas que no disponen de agua entubada de la red pública (26%), viviendas con piso de tierra (16.4%), viviendas con un solo cuarto (9%) y viviendas que no disponen de energía eléctrica (8.9%).

Las incidencias en otros indicadores de rezago social son:

- Viviendas que no disponen de lavadora (97.3% del total), viviendas que no disponen de refrigerador (78.5%), población de 15 años y más con educación básica incompleta (69.8%), población sin derechohabencia a servicios de salud (46%), población de 15 años o más analfabeta (24.1%), viviendas sin excusado/sanitario (7.3%) y población de 6 a 14 años que no asiste a la escuela (4.8%).

IV. INDICADORES DE REZAGO SOCIAL EN LOCALIDADES

TAMAÑO DE LOCALIDAD	POBLACIÓN DE 15 AÑOS Y MÁS CON EDUCACIÓN BÁSICA INCOMPLETA, 2010	TAMAÑO DE LOCALIDAD	VIVIENDAS QUE NO DISPONEN DE AGUA ENTUBADA DE LA RED PÚBLICA, 2010		
Menor a 2,500 habitantes	Los Naranjos	1,049	Majastic	179	
	Moyos	824	Moyos	152	
	El Calvario	578	El Bebedero	149	
	Buenavista	571	Unión Hidalgo	145	
	Majastic	556	(El Chorro)		
	El Paraíso	504	Andrés Quintana Roo	131	
	Jesús Carranza	391	Los Martínez	48	
	Cristóbal Colón	384	Buenavista	46	
	Andrés Quintana Roo	318	Quioich	42	
	Unión Hidalgo	304	Cerro de Nava	41	
	(El Chorro)		Nuevo México	31	
	El Bebedero	290	Los Naranjos	27	
	Campamento el	269	Jesús Carranza	23	
	Mirador	257	Flor de Guacamaya	16	
Unión Juárez	257	Nuevo Poblado Sakija	16		
Asunción Huitiupan	232				
Entre 2,500 y 14,999 habitantes	Sabanilla	1,048	Entre 2,500 y 14,999 habitantes	Sabanilla	56
TAMAÑO DE LOCALIDAD	POBLACIÓN SIN DERECHOHABENCIA A SERVICIOS DE SALUD, 2010	TAMAÑO DE LOCALIDAD	VIVIENDAS QUE NO DISPONEN DE DRENAJE, 2010		
Menor a 2,500 habitantes	Moyos	1,444	Majastic	226	
	Majastic	1,163	Moyos	173	
	El Calvario	895	Andrés Quintana Roo	146	
	Los Naranjos	876	Unión Hidalgo	146	
	Unión Hidalgo	867	(El Chorro)		
	(El Chorro)		Unión Juárez	104	
	Cristóbal Colón	750	Los Naranjos	99	
	Unión Juárez	490	El Bebedero	71	
	Buenavista	429	El Calvario	65	
	San Juan el Mirador	353	Buenavista	62	
	Los Martínez	216	El Calvario	62	
	Nuevo México	207	Jesús Carranza	60	
	Doctor Manuel Velasco Suárez	199	Los Martínez	53	
	Lázaro Cárdenas del Río	187	San Juan el Mirador	53	
Cerro Blanco	161	Atoyac Naylum	51		
Entre 2,500 y 14,999 habitantes	Sabanilla	993	Cerro de Nava	41	
Entre 2,500 y 14,999 habitantes	Sabanilla	993	Entre 2,500 y 14,999 habitantes	Sabanilla	7
TAMAÑO DE LOCALIDAD	VIVIENDAS CON PISO DE TIERRA, 2010	TAMAÑO DE LOCALIDAD	VIVIENDAS QUE NO DISPONEN DE ENERGÍA ELÉCTRICA, 2010		
Menor a 2,500 habitantes	Majastic	80	Unión Hidalgo	115	
	Los Naranjos	70	(El Chorro)		
	San Juan el Mirador	53	San Juan el Mirador	48	
	Andrés Quintana Roo	50	Cerro de Nava	40	
	Cristóbal Colón	49	San Patricio	20	
	El Paraíso	39	Andrés Quintana Roo	19	
	Buenavista	38	Majastic	17	
	Unión Hidalgo	38	Cerro Blanco	17	
	(El Chorro)		Pasija de Morelos 1ra.	15	
	Moyos	36	Sección		
	El Bebedero	25	Flor de Guacamaya	15	
	General Castellanos	25	Chejopa	11	
	Domínguez	23	Moyos	11	
	El Calvario	23	Juan González Esponda	9	
Jesús Carranza	17	El Capuyil	8		
Flor de Guacamaya	16	Benito Juárez 2da.	8		
Entre 2,500 y 14,999 habitantes	Sabanilla	42	Sección	8	
Entre 2,500 y 14,999 habitantes	Sabanilla	42	Entre 2,500 y 14,999 habitantes	Sabanilla	6
TAMAÑO DE LOCALIDAD	VIVIENDAS QUE NO DISPONEN DE EXCUSADO O SANITARIO, 2010				
Menor a 2,500 habitantes	Cristóbal Colón	106			
	Moyos	64			
	El Paraíso	34			
	Buenavista	24			
	Boca de Chulum	18			
	Bashija	13			
	El Calvario	12			
	Asunción Huitiupan	12			
	Las Palmas Santa Catarina	8			
	Lázaro Cárdenas del Río	6			
	Unión Hidalgo	5			
	(El Chorro)				
	Juan González Esponda	5			
	Los Naranjos	4			
Unión Juárez	3				
Entre 2,500 y 14,999 habitantes	Sabanilla	41			

Nota: para cada indicador se seleccionan 15 localidades: por estrato se incluyen las cinco localidades con el mayor número de personas o viviendas, según sea el caso, que presentan el rezago que mide el indicador. Este criterio de selección se aplica siempre y cuando se tenga información de 15 o más localidades en el municipio, y cinco o más localidades en cada estrato.