

## Anexos Trabajo Fin de Grado

### “Aragón, análisis de los principales destinos turísticos y su presencia en la web y redes sociales”

Anexo 1: Comarcas de Aragón

Anexo 2: Mapa comarcal de Aragón

Anexo 3: Páginas web comarcales

Anexo 4: Enlaces de las comarcas con Facebook

Anexo 5: Enlaces de las comarcas con Twitter

Anexo 6: Enlaces de las comarcas con YouTube

Anexo 7: Tipos de redes sociales y perfil de usuario

Anexo 8: Otras redes sociales

Anexo 9: Aragón destino turístico

Anexo 10: Destinos populares de Aragón según TripAdvisor

Anexo 11: Los 100 mejores lugares de Aragón

Autora: Esther Lorenz Guallar

Director: Agustín Albesa Cartagena

## Anexo 1: Comarcas de Aragón

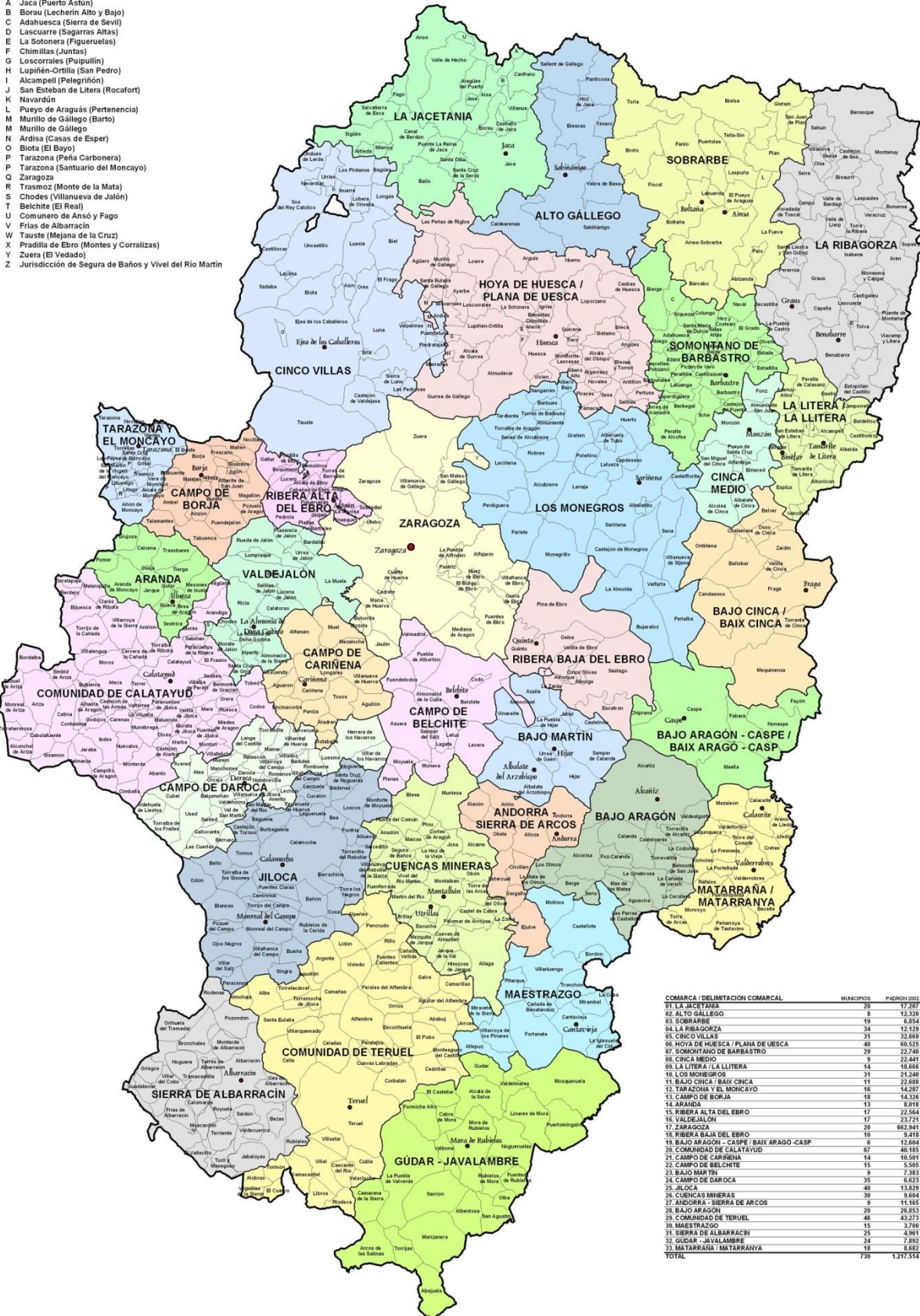
- Alto Gállego
- Andorra - Sierra de Arcos
- Aranda
- Bajo Aragón
- Bajo Aragón-Caspe / Baix Aragó-Caspe
- Bajo Cinca / Baix Cinca
- Bajo Martín
- Campo de Belchite
- Campo de Borja
- Campo de Cariñena
- Campo de Daroca
- Cinca Medio
- Cinco Villas
- Comunidad de Calatayud
- Comunidad de Teruel
- Cuencas Mineras
- D.C. Zaragoza
- Gúdar-Javalambre
- Hoya de Huesca
- Jiloca
- La Jacetania
- La Litera / La Llitera
- La Ribagorza
- Los Monegros
- Maestrazgo
- Matarraña / Matarranya
- Ribera Alta del Ebro
- Ribera Baja del Ebro
- Sierra de Albarracín
- Sobrarbe
- Somontano de Barbastro
- Tarazona y el Moncayo
- Valdejalón

# Anexo 2: Mapa comarcal de Aragón

## MAPA COMARCAL DE ARAGÓN

### ENCLAVES MUNICIPALES

- A Jaca (Puerto Astón)
- B Borau (Lechén Alto y Bajo)
- C Adahuesca (Sierra de Sevil)
- D Lascuarre (Sagarras Altas)
- E La Sotonera (Figueroetas)
- F Chumillas (Juntas)
- G Loscorrales (Paupullín)
- H Lupiñén-Oritlia (San Pedro)
- I Alcampell (Pelegrión)
- J San Esteban de Litera (Rocafort)
- K Navardún
- L Pueyo de Aragüés (Pertenencia)
- M Murillo de Gállego (Barto)
- N Ardás (Casas de Esper)
- O Biota (El Bayo)
- P Tarazona (Peña Carbonera)
- Q Tarazona (Santuario del Moncayo)
- R Trasmuz (Monte de la Mata)
- S Chodes (Villanueva de Jalón)
- T Belchite (El Real)
- U Comunero de Ansó y Fago
- V Frias de Albarracín
- W Tauste (Mejana de la Cruz)
- X Pradilla de Ebro (Montes y Corralizas)
- Y Zuera (El Vedado)
- Z Jurisdicción de Segura de Baños y Vivál del Río Martín



COMARCA / DELIMITACION COMARCAL	MUNICIPIOS	PADRON 2002	SUPERFICIE (KM2)
01. LA JACETANIA	20	17.207	1.857,90
02. ALTO GÁLLEGO	9	12.329	1.359,80
03. SOBRARBE	19	6.854	2.202,70
04. LA RIBAGORZA	34	12.128	2.459,60
05. CINCO VILLAS	31	32.669	3.662,50
06. HOYA DE HUESCA / PLANA DE UESCA	40	60.525	2.525,60
07. SOMONTANO DE BARBASTRO	29	27.740	1.666,60
08. CINCA MEDIO	9	22.441	576,7
09. LA LITERA I LA LLITERA	14	10.666	723,9
10. LOS MONEGROS	31	21.240	2.764,40
11. BAJO CINCA / BAIX CINCA	11	22.888	1.419,60
12. TARAZONA Y EL MONCAYO	16	14.287	452,4
13. CAMPO DE BORJA	18	14.326	696,5
14. ARANDA	13	8.018	561
15. RIBERA ALTA DEL EBRO	17	22.544	416
16. VALDEJALÓN	17	23.721	933,3
17. ZARAGOZA	20	662.941	2.388,00
18. RIBERA BAJA DEL EBRO	10	5.418	889,9
19. CAMPO DE CARRIENA	6	10.984	987,3
20. COMUNIDAD DE CALATAYUD	67	46.185	2.518,10
21. CAMPO DE DAROCA	14	16.591	772
22. CAMPO DE BELCHITE	9	7.383	795,2
23. BAJO MARTÍN	35	6.623	1.117,60
24. CAMPO DE JALÓN	40	13.829	1.532,10
25. JALÓN	30	8.694	1.407,60
26. CUENCAS MINERAS	9	11.165	875,1
27. ANDORRA - SIERRA DE ARCOS	20	26.853	1.304,20
28. BAJO ARAGÓN	46	43.273	2.791,60
29. COMUNIDAD DE TERUEL	15	3.700	1.204,30
30. MAESTRAZGO	25	4.991	1.414,00
31. SIERRA DE ALBARRACÍN	24	7.892	2.351,60
32. GUDAR - JAVALAMBRE	18	8.682	933
33. MATARRAÑA / MATARRANYA	18	8.682	933
<b>TOTAL</b>	<b>730</b>	<b>1.217.514</b>	<b>47.719,20</b>



### Anexo 3: Páginas web comarcales

Comarcas	Página web
<b>Alto Gállego</b>	<a href="http://www.pirineosaltogallego.com/?idioma=castellano">http://www.pirineosaltogallego.com/?idioma=castellano</a>
<b>Andorra - Sierra de Arcos</b>	<a href="http://www.turismoandorrasierradearcos.com/">http://www.turismoandorrasierradearcos.com/</a>
<b>Aranda</b>	<a href="http://www.comarcadelaranda.com/turismo/">http://www.comarcadelaranda.com/turismo/</a>
<b>Bajo Aragón</b>	<a href="http://www.turismobajoaragon.es/index.php?c=35">http://www.turismobajoaragon.es/index.php?c=35</a>
<b>Bajo Aragón-Caspe / Baix Aragó-Casp</b>	<a href="http://turismomardearagon.com/">http://turismomardearagon.com/</a>
<b>Bajo Cinca / Baix Cinca</b>	<a href="http://www.turismobajocinca.es/index.php?c=36">http://www.turismobajocinca.es/index.php?c=36</a>
<b>Bajo Martín</b>	<a href="http://www.comarcabajomartin.com/turismo/index.php">http://www.comarcabajomartin.com/turismo/index.php</a>
<b>Campo de Belchite</b>	<a href="http://www.descubrecampodebelchite.com/">http://www.descubrecampodebelchite.com/</a>
<b>Campo de Borja</b>	<a href="http://www.turismocampodeborja.es/index.php?c=39">http://www.turismocampodeborja.es/index.php?c=39</a>
<b>Campo de Cariñena</b>	<a href="http://www.campodecarinena.org/?q=node/51">http://www.campodecarinena.org/?q=node/51</a>
<b>Campo de Daroca</b>	<a href="http://turismo.comarcadedaroca.com/">http://turismo.comarcadedaroca.com/</a>
<b>Cinca Medio</b>	<a href="http://www.cincamedio.es/turismocinca/index.php?idioma=es">http://www.cincamedio.es/turismocinca/index.php?idioma=es</a>
<b>Cinco Villas</b>	<a href="http://www.comarcacincovillas.com/">http://www.comarcacincovillas.com/</a>
<b>Comunidad de Calatayud</b>	<a href="http://www.comarcacalatayud.es">http://www.comarcacalatayud.es</a>
<b>Comunidad de Teruel</b>	<a href="http://www.turismocomarcateruel.com/">http://www.turismocomarcateruel.com/</a>
<b>Cuencas Mineras</b>	<a href="http://www.turismocuencasmineras.com/esp/index01.htm">http://www.turismocuencasmineras.com/esp/index01.htm</a>
<b>D.C. Zaragoza</b>	<a href="http://www.turismodezaragoza.es/provincia/comarcas/comarca-zaragoza.html">http://www.turismodezaragoza.es/provincia/comarcas/comarca-zaragoza.html</a>
<b>Gúdar-Javalambre</b>	<a href="http://turismogudarjavalambre.com/">http://turismogudarjavalambre.com/</a>
<b>Hoya de Huesca</b>	<a href="http://turismo.hoyadehuesca.es/es/">http://turismo.hoyadehuesca.es/es/</a>
<b>Jiloca</b>	<a href="http://www.turismojiloca.es/index.php?c=46">http://www.turismojiloca.es/index.php?c=46</a>
<b>La Jacetania</b>	<a href="http://www.aspejacetania.com/">http://www.aspejacetania.com/</a>
<b>La Litera / La Llitera</b>	<a href="http://www.turismolalitera.es/index.php?c=47">http://www.turismolalitera.es/index.php?c=47</a>
<b>La Ribagorza</b>	<a href="http://www.turismoribagorza.org/es/">http://www.turismoribagorza.org/es/</a>
<b>Los Monegros</b>	<a href="http://www.comarcamaestrazgo.es/InternetRural/maestrazgo/home.nsf">http://www.comarcamaestrazgo.es/InternetRural/maestrazgo/home.nsf</a>
<b>Maestrazgo</b>	<a href="http://www.matarrañaturismo.es/">http://www.matarrañaturismo.es/</a>
<b>Matarraña / Matarranya</b>	<a href="http://www.turismomonegros.com/">http://www.turismomonegros.com/</a>
<b>Ribera Alta del Ebro</b>	<a href="http://www.turismoriberaaltadelebro.es/index.php?c=51">http://www.turismoriberaaltadelebro.es/index.php?c=51</a>
<b>Ribera Baja del Ebro</b>	<a href="http://www.turismoriberabajadelebro.es/index.php?c=52">http://www.turismoriberabajadelebro.es/index.php?c=52</a>
<b>Sierra de Albarracín</b>	<a href="http://www.turismosierradealbarracin.com/">http://www.turismosierradealbarracin.com/</a>
<b>Sobrarbe</b>	<a href="http://www.turismosobrarbe.com/">http://www.turismosobrarbe.com/</a>
<b>Somontano de Barbastro</b>	<a href="http://www.turismosomontano.es/es/">http://www.turismosomontano.es/es/</a>
<b>Tarazona y el Moncayo</b>	<a href="http://www.turismotarazonayelmoncayo.es/index.php?c=22">http://www.turismotarazonayelmoncayo.es/index.php?c=22</a>
<b>Valdejalón</b>	<a href="http://www.turismovaldejalon.es/index.php?c=53">http://www.turismovaldejalon.es/index.php?c=53</a>

## Anexo 4: Enlaces de las comarcas con Facebook.

Comarcas	Enlaces con Facebook
<b>Alto Gállego</b>	Página: <a href="https://www.facebook.com/Pirineos.ComarcaAltoGallego?fref=ts">https://www.facebook.com/Pirineos.ComarcaAltoGallego?fref=ts</a> Perfil: <a href="https://www.facebook.com/turismo.comarcaaltogallego?fref=ts">https://www.facebook.com/turismo.comarcaaltogallego?fref=ts</a>
<b>Andorra - Sierra de Arcos</b>	Página: <a href="https://www.facebook.com/culturasierradearcos?fref=ts">https://www.facebook.com/culturasierradearcos?fref=ts</a> Perfil: <a href="https://www.facebook.com/pilar.andorraturismo?fref=ts">https://www.facebook.com/pilar.andorraturismo?fref=ts</a>
<b>Aranda</b>	Perfil: <a href="https://www.facebook.com/comarca.delaranda?fref=ts">https://www.facebook.com/comarca.delaranda?fref=ts</a>
<b>Bajo Aragón</b>	Perfil: <a href="https://www.facebook.com/aedl.bajoaragon?fref=ts">https://www.facebook.com/aedl.bajoaragon?fref=ts</a>
<b>Bajo Aragón-Caspe</b>	Página: <a href="https://www.facebook.com/turismomardearagon">https://www.facebook.com/turismomardearagon</a>
<b>Bajo Cinca</b>	Perfil: <a href="https://www.facebook.com/jose.forn?fref=ts">https://www.facebook.com/jose.forn?fref=ts</a>
<b>Bajo Martín</b>	Página: <a href="https://www.facebook.com/pages/COMARCA-BAJO-MARTIN-TERUEL/44563251951?fref=ts">https://www.facebook.com/pages/COMARCA-BAJO-MARTIN-TERUEL/44563251951?fref=ts</a>
<b>Campo de Belchite</b>	Perfil: <a href="https://www.facebook.com/comarca.campodebelchite?fref=ts">https://www.facebook.com/comarca.campodebelchite?fref=ts</a>
<b>Campo de Borja</b>	Perfil: <a href="https://www.facebook.com/comarca.campodeborja?fref=ts">https://www.facebook.com/comarca.campodeborja?fref=ts</a>
<b>Campo de Cariñena</b>	<b>NO FACEBOOK</b>
<b>Campo de Daroca</b>	Página: <a href="https://www.facebook.com/pages/Comarca-Campo-de-Daroca/107253692671760">https://www.facebook.com/pages/Comarca-Campo-de-Daroca/107253692671760</a> Perfil: <a href="https://www.facebook.com/comarca.campodedaroca?fref=ts">https://www.facebook.com/comarca.campodedaroca?fref=ts</a>
<b>Cinca Medio</b>	Página: <a href="https://www.facebook.com/turismocincamedio?fref=ts">https://www.facebook.com/turismocincamedio?fref=ts</a>
<b>Cinco Villas</b>	Página: <a href="https://www.facebook.com/pages/Comarca-Cinco-Villas/137171972976804?fref=ts">https://www.facebook.com/pages/Comarca-Cinco-Villas/137171972976804?fref=ts</a> Perfil: <a href="https://www.facebook.com/ComarcaCincoVillas.turismo?fref=ts">https://www.facebook.com/ComarcaCincoVillas.turismo?fref=ts</a>
<b>Comunidad de Calatayud</b>	Perfil: <a href="https://www.facebook.com/turismo.comunidadcalatayud?fref=ts">https://www.facebook.com/turismo.comunidadcalatayud?fref=ts</a>
<b>Comunidad de Teruel</b>	Página: <a href="https://www.facebook.com/pages/COMARCA-COMUNIDAD-DE-TERUEL-TERUEL/48108526335?fref=ts">https://www.facebook.com/pages/COMARCA-COMUNIDAD-DE-TERUEL-TERUEL/48108526335?fref=ts</a> Perfil: <a href="https://www.facebook.com/comarca.comuniddeteruel?fref=ts">https://www.facebook.com/comarca.comuniddeteruel?fref=ts</a>
<b>Cuencas Mineras</b>	Página: <a href="https://www.facebook.com/TurismoComarcaCuencasMineras?fref=ts">https://www.facebook.com/TurismoComarcaCuencasMineras?fref=ts</a> s Perfil: <a href="https://www.facebook.com/turismocuencasmineras?fref=ts">https://www.facebook.com/turismocuencasmineras?fref=ts</a>
<b>D.C. Zaragoza</b>	<b>NO FACEBOOK</b>
<b>Gúdar-Javalambre</b>	Página: <a href="https://www.facebook.com/GudarJavalambre?fref=ts">https://www.facebook.com/GudarJavalambre?fref=ts</a> Perfil: <a href="https://www.facebook.com/gudarjavalambre.teruelaragon?fref=ts">https://www.facebook.com/gudarjavalambre.teruelaragon?fref=ts</a>
<b>Hoya de Huesca</b>	Página: <a href="https://www.facebook.com/hoyadehuesca?fref=ts">https://www.facebook.com/hoyadehuesca?fref=ts</a>
<b>Jiloca</b>	Perfil: <a href="https://www.facebook.com/pages/COMARCA-JILOCA-TERUEL/47994026738?fref=ts">https://www.facebook.com/pages/COMARCA-JILOCA-TERUEL/47994026738?fref=ts</a>
<b>La Jacetania</b>	Página: <a href="https://www.facebook.com/ComarcaJacetania?fref=ts">https://www.facebook.com/ComarcaJacetania?fref=ts</a>
<b>La Litera</b>	Perfil: <a href="https://www.facebook.com/comarcadelalitera.lallitera?fref=ts">https://www.facebook.com/comarcadelalitera.lallitera?fref=ts</a>
<b>La Ribagorza</b>	Perfil: <a href="https://www.facebook.com/turismo.ribagorza?fref=ts">https://www.facebook.com/turismo.ribagorza?fref=ts</a>
<b>Los Monegros</b>	Página: <a href="https://www.facebook.com/TurismoMonegros?fref=ts">https://www.facebook.com/TurismoMonegros?fref=ts</a> <a href="https://www.facebook.com/turismo.losmonegros?fref=ts">https://www.facebook.com/turismo.losmonegros?fref=ts</a>
<b>Maestrazgo</b>	Página: <a href="https://www.facebook.com/pages/COMARCA-MAESTRAZGO-TERUEL/43731316397?fref=ts">https://www.facebook.com/pages/COMARCA-MAESTRAZGO-TERUEL/43731316397?fref=ts</a>
<b>Matarraña</b>	Página: <a href="https://www.facebook.com/pages/Turismo-Matarranya/125628980844972?fref=ts">https://www.facebook.com/pages/Turismo-Matarranya/125628980844972?fref=ts</a> Perfil: <a href="https://www.facebook.com/somosmatarranya.comarcadelmatarrana?fref=ts">https://www.facebook.com/somosmatarranya.comarcadelmatarrana?fref=ts</a>

<b>Ribera Alta del Ebro</b>	NO FACEBOOK
<b>Ribera Baja del Ebro</b>	NO FACEBOOK
<b>Sierra de Albarracín</b>	Página: <a href="https://www.facebook.com/turismosierradealbarracin?ref=ts&amp;fref=ts">https://www.facebook.com/turismosierradealbarracin?ref=ts&amp;fref=ts</a> Perfil: <a href="https://www.facebook.com/turismoruralsierradealbarracin?ref=ts&amp;fref=ts">https://www.facebook.com/turismoruralsierradealbarracin?ref=ts&amp;fref=ts</a>
<b>Sobrarbe</b>	Página: <a href="https://www.facebook.com/sobrarbe?fref=ts">https://www.facebook.com/sobrarbe?fref=ts</a>
<b>Somontano de Barbastro</b>	Página: <a href="https://www.facebook.com/guarasomontano?fref=ts">https://www.facebook.com/guarasomontano?fref=ts</a>
<b>Tarazona y el Moncayo</b>	Página: <a href="https://www.facebook.com/turismo.moncayo?fref=ts">https://www.facebook.com/turismo.moncayo?fref=ts</a>
<b>Valdejalón</b>	Página: <a href="https://www.facebook.com/valdejalon?fref=ts">https://www.facebook.com/valdejalon?fref=ts</a>

## Anexo 5: Enlaces de las comarcas con Twitter

Comarcas	
<b>Alto Gállego</b>	<a href="https://twitter.com/AEPAG">https://twitter.com/AEPAG</a>
<b>Andorra - Sierra de Arcos</b>	<a href="https://twitter.com/adlcandorra">https://twitter.com/adlcandorra</a>
<b>Aranda</b>	NO TWITTER
<b>Bajo Aragón</b>	<a href="https://twitter.com/ComarcaBajoArag">https://twitter.com/ComarcaBajoArag</a>
<b>Bajo Aragón-Caspe</b>	<a href="https://twitter.com/MardeAragon">https://twitter.com/MardeAragon</a>
<b>Bajo Cinca</b>	<a href="https://twitter.com/BAJOCINCA">https://twitter.com/BAJOCINCA</a>
<b>Bajo Martín</b>	NO TWITTER
<b>Campo de Belchite</b>	<a href="https://twitter.com/campodebelchite">https://twitter.com/campodebelchite</a>
<b>Campo de Borja</b>	NO TWITTER
<b>Campo de Cariñena</b>	NO TWITTER
<b>Campo de Daroca</b>	<a href="https://twitter.com/turismodaroca">https://twitter.com/turismodaroca</a>
<b>Cinca Medio</b>	<a href="https://twitter.com/CincaMedio">https://twitter.com/CincaMedio</a>
<b>Cinco Villas</b>	<a href="https://twitter.com/comarca5villas">https://twitter.com/comarca5villas</a>
<b>Comunidad de Calatayud</b>	<a href="https://twitter.com/Turis_Calatayud">https://twitter.com/Turis_Calatayud</a>
<b>Comunidad de Teruel</b>	NO TWITTER
<b>Cuencas Mineras</b>	<a href="https://twitter.com/turismocmineras">https://twitter.com/turismocmineras</a>
<b>D.C. Zaragoza</b>	NO TWITTER
<b>Gúdar-Javalambre</b>	<a href="https://twitter.com/GudarJavalambre">https://twitter.com/GudarJavalambre</a>
<b>Hoya de Huesca</b>	<a href="https://twitter.com/HoyadeHuesca">https://twitter.com/HoyadeHuesca</a>
<b>Jiloca</b>	NO TWITTER
<b>La Jacetania</b>	<a href="https://twitter.com/cJacetania">https://twitter.com/cJacetania</a>
<b>La Litera</b>	NO TWITTER
<b>La Ribagorza</b>	<a href="https://twitter.com/ribagorzaturism">https://twitter.com/ribagorzaturism</a>
<b>Los Monegros</b>	<a href="https://twitter.com/TurismoMonegros">https://twitter.com/TurismoMonegros</a>
<b>Maestrazgo</b>	<a href="https://twitter.com/TurismoMaestrz">https://twitter.com/TurismoMaestrz</a>
<b>Matarraña</b>	<a href="https://twitter.com/somosMatarranya">https://twitter.com/somosMatarranya</a>
<b>Ribera Alta del Ebro</b>	NO TWITTER
<b>Ribera Baja del Ebro</b>	NO TWITTER
<b>Sierra de Albarracín</b>	<a href="https://twitter.com/Sierralbarracin">https://twitter.com/Sierralbarracin</a>
<b>Sobrarbe</b>	<a href="https://twitter.com/turismosobrarbe">https://twitter.com/turismosobrarbe</a>
<b>Somontano de Barbastro</b>	<a href="https://twitter.com/SomontanoGuara">https://twitter.com/SomontanoGuara</a>
<b>Tarazona y el Moncayo</b>	<a href="https://twitter.com/TarazonaMoncayo">https://twitter.com/TarazonaMoncayo</a>
<b>Valdejalón</b>	<a href="https://twitter.com/SomosValdejalon">https://twitter.com/SomosValdejalon</a>

## Anexo 6: Enlaces de las comarcas con YouTube

Comarcas	
<b>Alto Gállego</b>	<a href="https://www.youtube.com/user/jornadasaltogallego">https://www.youtube.com/user/jornadasaltogallego</a>
<b>Andorra - Sierra de Arcos</b>	NO YOUTUBE
<b>Aranda</b>	NO YOUTUBE
<b>Bajo Aragón</b>	NO YOUTUBE
<b>Bajo Aragón-Caspe</b>	<a href="https://www.youtube.com/user/turismomardearagon">https://www.youtube.com/user/turismomardearagon</a>
<b>Bajo Cinca</b>	<a href="https://www.youtube.com/user/lavozdelbajocinca">https://www.youtube.com/user/lavozdelbajocinca</a>
<b>Bajo Martín</b>	NO YOUTUBE
<b>Campo de Belchite</b>	NO YOUTUBE
<b>Campo de Borja</b>	<a href="https://www.youtube.com/user/comarcaborja">https://www.youtube.com/user/comarcaborja</a>
<b>Campo de Cariñena</b>	NO YOUTUBE
<b>Campo de Daroca</b>	<a href="https://www.youtube.com/user/TecnicoCCD">https://www.youtube.com/user/TecnicoCCD</a>
<b>Cinca Medio</b>	<a href="https://www.youtube.com/channel/UCveZXUHJERobnsKZK1yRyvg">https://www.youtube.com/channel/UCveZXUHJERobnsKZK1yRyvg</a>
<b>Cinco Villas</b>	<a href="https://www.youtube.com/user/comarcacinco villas">https://www.youtube.com/user/comarcacinco villas</a>
<b>Comunidad de Calatayud</b>	<a href="https://www.youtube.com/user/COMUNIDADCALATAYUD">https://www.youtube.com/user/COMUNIDADCALATAYUD</a>
<b>Comunidad de Teruel</b>	NO YOUTUBE
<b>Cuencas Mineras</b>	<a href="https://www.youtube.com/user/TurismoCuencasMinera">https://www.youtube.com/user/TurismoCuencasMinera</a>
<b>D.C. Zaragoza</b>	NO YOUTUBE
<b>Gúdar-Javalambre</b>	<a href="https://www.youtube.com/user/TURGUDARJAVALAMBRE">https://www.youtube.com/user/TURGUDARJAVALAMBRE</a>
<b>Hoya de Huesca</b>	<a href="https://www.youtube.com/user/HoyadeHuesca">https://www.youtube.com/user/HoyadeHuesca</a>
<b>Jiloca</b>	NO YOUTUBE
<b>La Jacetania</b>	<a href="https://www.youtube.com/user/ComarcaJacetania">https://www.youtube.com/user/ComarcaJacetania</a>
<b>La Litera</b>	<a href="https://www.youtube.com/user/literaturistica/videos">https://www.youtube.com/user/literaturistica/videos</a>
<b>La Ribagorza</b>	<a href="https://www.youtube.com/user/laribagorza">https://www.youtube.com/user/laribagorza</a>
<b>Los Monegros</b>	NO YOUTUBE
<b>Maestrazgo</b>	<a href="https://www.youtube.com/user/Maestrazgo1">https://www.youtube.com/user/Maestrazgo1</a>
<b>Matarraña</b>	<a href="https://www.youtube.com/user/SomosMatarranya">https://www.youtube.com/user/SomosMatarranya</a>
<b>Ribera Alta del Ebro</b>	NO YOUTUBE
<b>Ribera Baja del Ebro</b>	<a href="https://www.youtube.com/channel/UCT3EVLGE6H_YgzA_j1DWa2g">https://www.youtube.com/channel/UCT3EVLGE6H_YgzA_j1DWa2g</a>
<b>Sierra de Albarracín</b>	<a href="https://www.youtube.com/user/Ecoturismoalbarracin">https://www.youtube.com/user/Ecoturismoalbarracin</a>
<b>Sobrarbe</b>	NO YOUTUBE
<b>Somontano de Barbastro</b>	<a href="https://www.youtube.com/user/GuaraSomontano">https://www.youtube.com/user/GuaraSomontano</a>
<b>Tarazona y el Moncayo</b>	<a href="https://www.youtube.com/user/turismomoncayo">https://www.youtube.com/user/turismomoncayo</a>
<b>Valdejalón</b>	NO YOUTUBE



## Anexo 7: Tipos de redes sociales y perfil del usuario.

Existen diferentes tipos de redes sociales:

- **Según su finalidad:** Ocio o uso profesional.
  
- **Por el modo de funcionamiento:**
  - o De contenidos: el usuario crea el contenido y lo comparte con otros usuarios sin necesidad de tener un perfil creado.
  - o Basadas en perfiles profesionales o personales
  - o Microblogging: el usuario comparte y comenta pequeños paquetes de información.
  - o Por el grado de apertura, es decir, teniendo en cuenta el grado de restricción que se aplica para que los usuarios puedan acceder a ellas.
  - o Públicas (abiertas a cualquier usuario con acceso a internet) o Privadas (cerradas a un grupo).
  
- **Por el nivel de integración:**
  - o Integración vertical: el uso de estas redes sociales está acotado a usuarios unidos por algún tipo de interés común, por la fonación o por pertenecer a un grupo profesional concreto.
  - o Integración horizontal: el uso de estas redes sociales no está acotado a un grupo de usuarios con intereses concretos en una materia.

Según el último estudio realizado en 2012 por IAB Spain sobre la evolución y utilización de redes sociales, estas son utilizadas por un 79% de los internautas, el sexo que más las utiliza es el femenino 61% frente a un 39% el masculino. Un 86% de las mujeres se relaciona en las redes sociales con amigos actuales, solo un 8% hace nuevos amigos en las redes sociales, en el caso de los hombres un 14% de ellos hace nuevos amigos.

Las redes sociales Facebook, LinkedIn, Flickr y Google+ son utilizadas indistintamente entre hombres y mujeres. Sin embargo Piinterest y Foursquare son más utilizadas por la mujer y Blogger y Wordpress más utilizadas por hombres.

Por tramos de edad, en el informe de IAB Spain se destaca el mayor uso entre los usuarios jóvenes (18-30 años) de redes sociales como YouTube, Tuenti, Twitter, Foursquare e Instagram, En el tramo de edad intermedio (31-39 años) la red social más utilizada es Instagram y los usuarios de 40-55 años prefieren utilizar redes sociales como Blogger o Pinterest.

## Anexo 8: Otras Redes Sociales

## Redes Sociales y Webs turísticas:

**Redes sociales para planificar y mejorar los viajes:** A este apartado pertenecen webs sociales en las que son los viajeros quienes hacen críticas, comentarios de diferentes alojamientos, restaurantes y atracciones, les dan una valoración o añaden fotos. Algunas de estas webs están disponibles como aplicaciones móviles, otras permiten la creación de guías de viajes personalizadas.

La red social más importante en este apartado es TripAdvisor, empresa fundada en febrero de 2000 cuenta con más de 200 millones de visitantes al mes en todo el mundo y más de 150 millones de críticas y opiniones. Aragón en esta web cuenta con 48510 opiniones y comentarios y hace una selección de los destinos más populares de la comunidad. Otras redes son: Minube, fundada en 2007 con sede en España y actualmente en Francia, TripWolf que cuenta además con aplicaciones móviles de mapas de diferentes ciudades sin necesidad de conexión a internet del mismo modo que lo hace la red social TouristEye. Gogobot, red social integrada con Facebook y Foursquare, una particularidad de su App es que permite personalizar las fotos del usuario como si fueran postales y aplicarles filtros de Instagram. Trippy, llamada como Pinterest de los viajes, permite geolocalizar las fotos de un viaje en el mapa incluyendo la dirección exacta así de esta manera estas imágenes ayudan a otros usuarios a hacerse una composición sobre el lugar. Dopplr es una red en la que quedan guardados todos los lugares en los que el usuario ha estado, y otros usuarios pueden ponerse en contacto con esta persona, una peculiaridad es que calcula el total de kilómetros recorridos durante nuestro viaje y la huella de carbono que generan nuestros desplazamientos. Twigmore es una red social en la que son la propia población local es la que aconseja y busca actividades para aquellas personas que quieran ir a ese lugar, cuando estas personas viajen serán ellas las personas ayudadas. Lonely Planet, página web que contiene guías realizadas por profesionales.

**Otras páginas webs turísticas:** En este apartado se incluyen las páginas comparadoras de vuelos, páginas sobre casas rurales, páginas de agencias de viajes, páginas de búsqueda de alojamientos y otras de planes contados. Son ejemplo de ello Kayak, Atrapalo, Toprural, Booking, Skyscanner, Escapadarural, Groupon, Gruopalia, Rumbo...etc.

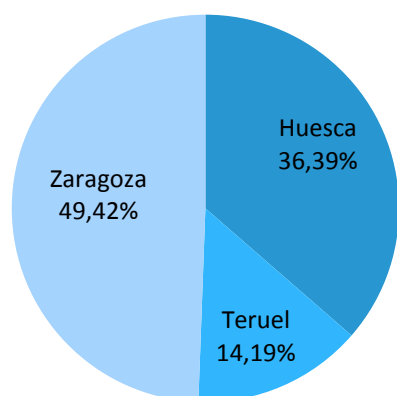
## Anexo 9: Aragón, destino turístico.

Situado en el noreste de España, Aragón con 136 kilómetros de frontera con Francia, es la puerta central a Europa desde España y Portugal. Cuenta con un territorio de más de 47.500 kilómetros cuadrados de superficie, casi una décima parte de España. Su estratégica ubicación lo convierte en nexo natural entre dos de los ejes de desarrollo más importantes de Europa: el eje Atlántico y el eje Mediterráneo. Dentro de la península, Aragón, atravesado en su centro por el Valle del Ebro, se ha convertido en una importante zona de desarrollo, cada vez mejor comunicado y rodeado de otras ricas Comunidades Autónomas, como Cataluña, Comunidad Valenciana, País Vasco o Navarra.

### Datos, turismo de Aragón

Aragón cuenta con 95028 plazas de alojamiento en total, cerró 2012 con 5.693.783 pernoctaciones. De las cuales la mayoría 69,64% corresponde a alojamientos hoteleros (Hoteles y hostales). El resto de las pernoctaciones se corresponden con campings 17,11%, apartamentos 6,64% y viviendas de turismo rural 6,61%.

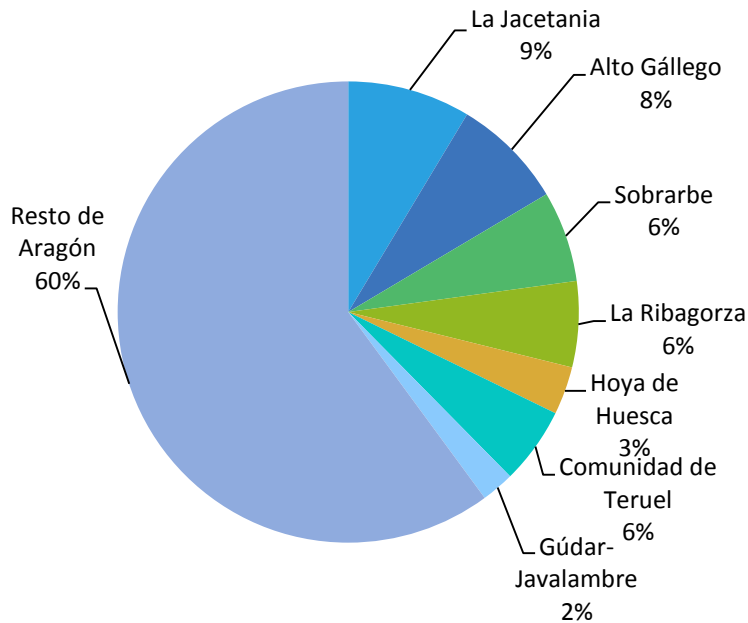
El 18,83% de las pernoctaciones en Aragón fueron realizadas por turistas extranjeros. La ciudad de Zaragoza fue quien absorbió la mayor parte de estos turistas seguida de la comarca del Sobrarbe.



Como podemos observar la provincia de Zaragoza absorbe la mitad del turismo, seguida de la provincia de Huesca que cuenta con el 36,39% de las pernoctaciones, y Teruel con solamente un 14,19%. Cabe destacar que el 66,79% de las pernoctaciones de la provincia de Zaragoza son realizadas en la capital, y el 46,41% de las pernoctaciones de la provincia de Teruel tienen lugar en la capital y en Albarracín.

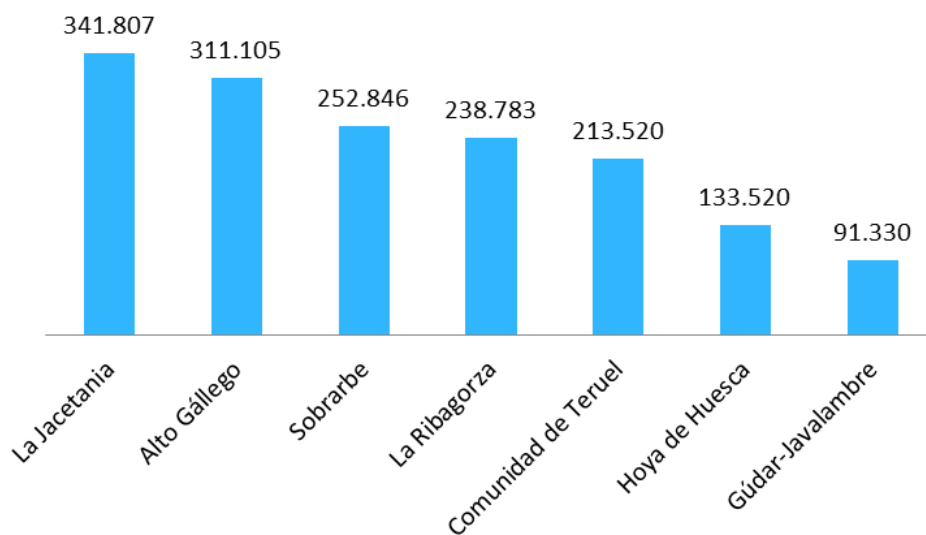
**Gráfico 1:** Porcentaje de pernoctaciones por provincia

FUENTE: Elaboración propia a través de datos de IAEST (Instituto Aragonés de Estadística)



**Gráfico 2:** Porcentaje de pernoctaciones de las comarcas de interés turístico de Aragón  
 FUENTE: Elaboración propia a través de datos de IAEST (Instituto Aragonés de Estadística)

Las comarcas declaradas de interés turístico de Aragón son: La Jacetania, La Ribagorza, Alto Gállego, Sobrarbe, Hoya de Huesca, Comunidad de Teruel y Gudar-Javalambre. Dichas comarcas absorben el 40% del turismo de Aragón.



**Gráfico 3:** Número de pernoctaciones de las municipios de interés turístico de Aragón  
 FUENTE: Elaboración propia a través de datos de IAEST (Instituto Aragonés de Estadística)

Los municipios declarados de interés turístico de Aragón son: Benasque, Jaca, Huesca, Sabiñanigo, Sallent de Gállego, Albarracín, Teruel y Zaragoza.

## Recursos turísticos de Aragón

Aragón es una tierra muy diversa con un patrimonio muy variado y una amplia oferta turística. Destaca por su turismo de invierno, pero también por su turismo natural y activo, rural, salud cultural y gastronómica. Los principales ejes en los que se basa el turismo de Aragón son:

**Turismo natural y deportivo:** este tipo de turismo cabe destacar sus siete estaciones de esquí, cinco de ellas en el Pirineo y dos en la sierra de Gudar-Javalambre, parques naturales y espacios protegidos, formaciones geológicas, ríos, piscinas naturales, lagos, lagunas, ibones, y salinas en los cuales se practica todo tipo de deportes (senderismo, descenso de barrancos, piragüismo, btt, escalada, parapente entre otros) y otras formas de turismo como es el turismo ornitológico. Cabe destacar en este aspecto el Parque Nacional de Ordesa, Laguna de Gallocanta, Mallos de Riglos, Nacimiento del Río Pitarque, el Parrisal de Beceite, el Mar de Aragón, Las Grutas de Cristal de Molinos... entre otros.

**Turismo cultural y monumental:** Aragón ha sido durante siglos asentamiento de muchas culturas que nos legaron un rico y variado patrimonio artístico y cultural. Podemos contemplar restos de diferentes etapas: monumentos megalíticos, pinturas rupestres (de la época prehistórica) o poblados ibéricos. Más tarde Roma dejó su sólida impronta arquitectónica de muy diversas formas: grandes obras hidráulicas, bellos mausoleos o sólidas murallas defensivas como las de Zaragoza. La huella del Islam también es patente en Aragón y, de forma singular, podemos admirarla en el magnífico palacio de la Aljafería de Zaragoza. Durante el siglo XI se edificaron, en tierras del Serrablo, pequeñas pero bellas iglesias románicas caracterizadas por una intensa influencia mozárabe. Ya en la Edad Media, el reino cristiano de Aragón tiene como símbolo de su nacimiento el monasterio de San Juan de la Peña. Este será el momento del románico, cuando el territorio aragonés se puebla de edificios civiles y militares como castillos, monasterios o cascos urbanos de ciudades. Aunque es en el ámbito religioso donde este estilo arquitectónico alcanza su máxima expresión. Así, del románico al barroco, pasando por el esplendor del gótico, el mudéjar o el renacimiento, Aragón es poseedor de un patrimonio artístico milenario e impresionante.

**Turismo gastronómico:** Aragón ha tenido desde la antigüedad gran fama por sus elaboraciones agroalimentarias. El “buen pan de Aragón”, los vinos, las frutas y hortalizas, el jamón, el ternasco, el aceite, el queso, el azafrán y los dulces han llegado hasta nuestros días. Aragón cuenta con Denominaciones de Origen Protegidas y marcas de calidad certificada como D.O Cariñena, D.O Cebolla de Fuentes, D.O Campo de Borja, Jamón de Teruel, Melocotón de Calanda, D.O Somontano, D.O Calatayud, Aceite del Bajo Aragón, Ternasco de Aragón y Aceite Sierra del Moncayo. También existen en nuestra comunidad otras figuras de calidad diferenciada como son Artesanía Alimentaria y Agricultura Ecológica. Todos estos alimentos singulares hacen posible la existencia de productos turísticos en base a ellos; visitas a bodegas, almazaras y queserías, rutas del vino, rutas de tapas, ferias y fiestas en honor a los alimentos como feria del vino de Cretas, Feria de la Patata en Cella, Fiesta de la Longaniza de Graus, Feria de la Cereza en Bolea... etc

**Turismo de salud:** Griegos, romanos y árabes conocían los beneficios terapéuticos del agua, por ello crearon termas, centros de talasoterapia y hammanes, convertidos hoy en nueve

modernos balnearios repartidos en las tres provincias de Aragón. Estos se están convirtiendo en centros elegidos por numerosas personas que buscan tratar dolencias, prevenirlas, descansar o rodearse de naturaleza, paz y relax absoluto.

**Fiestas y parques de ocio:** Aragón es tierra de tradiciones populares y fiestas, por ello gran número de estas han sido declaradas como Fiestas de Interés Turístico Nacional como las fiestas del Pilar de Zaragoza, la fiesta del Cipotegato de Tarazona o la Ruta del Tambor y el Bombo del Bajo Aragón. Por otro lado Aragón cuenta con importantes parques de ocio como Dinópolis o la Cuniacha.

## Anexo 10: Destinos populares de Aragón según TripAdvisor

1. Zaragoza
2. Huesca
3. Jaca
4. Teruel
5. Benasque
6. Ainsa
7. Sabiñanigo
8. Albarracín
9. Biescas
10. Formigal
11. Calatayud
12. Canfranc
13. Valderrobres
14. Villanua
15. Alquezar
16. Alcañiz
17. Cerler
18. Torla
19. Barbastro
20. Sallent de Gállego
21. Castiello de Jaca
22. Mora de Rubielos
23. Broto
24. Bielsa
25. Calatayud
26. Candanchú
27. Tramacastilla del Tena
28. Beceite
29. Bielsa
30. Panticosa
31. Monzón
32. Tarazona
33. Sos del Rey Católico
34. Boltaña
35. Laspues



**Imagen 1:** Ainsa (Huesca) FUENTE: Flickr



**Imagen 2:** Albarracín (Teruel) FUENTE: Flickr

## Anexo 11: Los 100 mejores lugares de Aragón.

Los 100 mejores lugares de Aragón recogidos en la página web oficial de turismo de Aragón.

### Naturaleza:

- Cañon de Ordesa
- Cañones del Martín
- El Otoño en Chate
- Balsa del Planerón Belchite
- Embalse de Mezalocha
- Estrechos de Albalate
- Galachos de la alfranca de Pastriz
- Gruta de Cristal de Molinos
- Hoces del Río Mesa
- Ibon de Plan
- Ibones de Anayet
- Ibones de bastielles
- Icnitas de Galve
- Laguna de Gallocanta
- Laguna de Sariñena
- Monasterio de Piedra
- Moncayo
- Muralla de Finestras
- Nacimiento del río Pitarque
- Ojos del Pontil
- Órganos de Montoro
- Parque geológico de Aliaga
- Parrisal de Beceite
- Ruta ornitológica de Revilla
- Saladas de chiprana
- Saladas de Sástago-Bujaraloz
- Salinas de Peralta de la Sal
- Selva de Oza
- Sierra de Javalambre
- Sierra del Tremetal
- Sima de San pedro



**Imagen 3:** Parque Nacional de Ordesa FUENTE: Flickr



**Imagen 4:** Laguna de Gallocanta FUENTE: Flickr

### Patrimonio:

- Ainsa
- Albarracín
- Alquezar
- Ansó
- Belchite



- Borja
- Calaceite
- Canal imperial de Aragón
- Castillo de Loarre
- Castillo de Mesones de Isuela
- Castillo de Monzon
- Castillo de Peracense
- Catedral de Barbastro
- Catedral de Jaca
- Catedral de Tarazona
- Cervera de la Cañada
- Ciudad ibera de El cabezo de Alcala
- Ciudad romana de Bilbilis
- Colonia romana de Celsa
- Daroca
- El Pilar
- Graus
- Huesca
- La Aljaferia
- La Seo
- Mirambel
- Monasterio de Obarra
- Monasterio de Rueda
- Monasterio de San Juan de la Peña
- Monasterio de Veruela
- Montañana
- Mora de Rubielos
- Muro de Roda
- Museo Pablo Gargallo
- Recinto Expo
- Roda de Isabena
- Rubielos de Mora
- Ruta de Goya
- Iglesias del Serrablo
- Sos del Rey Católico
- Teruel
- Torreciudad
- Uncastillo
- Valderrobres



**Imagen 5:** Valderrobres (Teruel) FUENTE: Flickr



**Imagen 6:** Monasterio de San Juan de la Peña FUENTE: Flickr



**Imagen 7:** Monasterio de Piedra, Nuévalos (Zaragoza) FUENTE: Flickr