

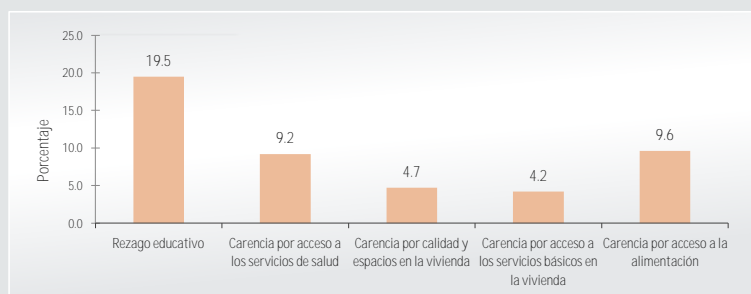


Saucillo, Chihuahua

I. Información general del municipio, 2015

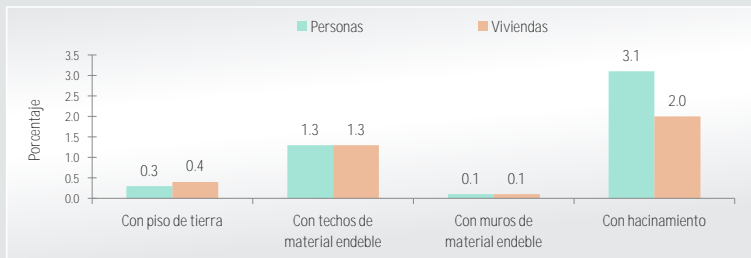
	Municipio	Entidad
Población en viviendas particulares habitadas	Saucillo	Chihuahua
Número de personas	31,196	3,556,574
Porcentaje con respecto al total de la entidad	0.88	100.00
Viviendas particulares habitadas	Saucillo	Chihuahua
Número de viviendas	8,955	1,033,658
Porcentaje con respecto al total de la entidad	0.87	100.00

II. Indicadores de carencias sociales del municipio, 2015¹

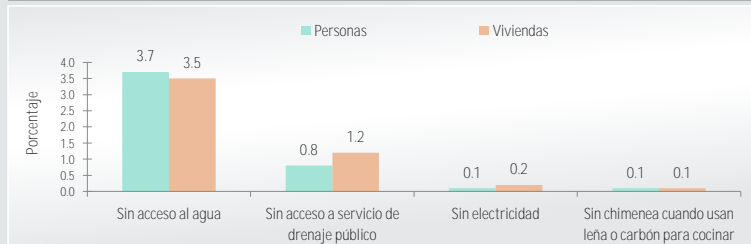


III. Carencias en las viviendas del municipio, 2015¹

Carencia por calidad y espacios en la vivienda			
Número de personas con la carencia	Porcentaje respecto al total de personas	Número de viviendas con la carencia	Porcentaje respecto al total de viviendas
1,459	4.7	325	3.6

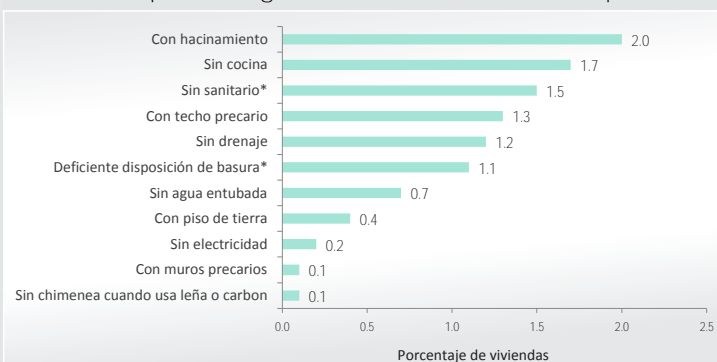


Carencia por servicios básicos en la vivienda			
Número de personas con la carencia	Porcentaje respecto al total de personas	Número de viviendas con la carencia	Porcentaje respecto al total de viviendas
1,288	4.2	381	4.3



Fuente: Secciones I-V elaboración de la SEDESOL con datos de la Encuesta Intercensal 2015.

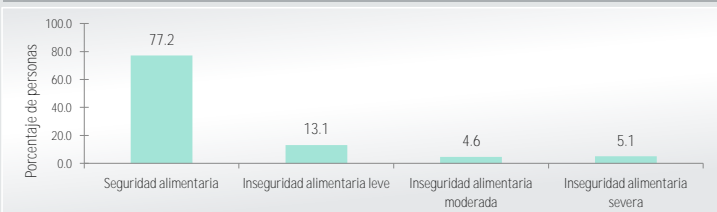
IV. Principales rezagos en las viviendas del municipio, 2015¹



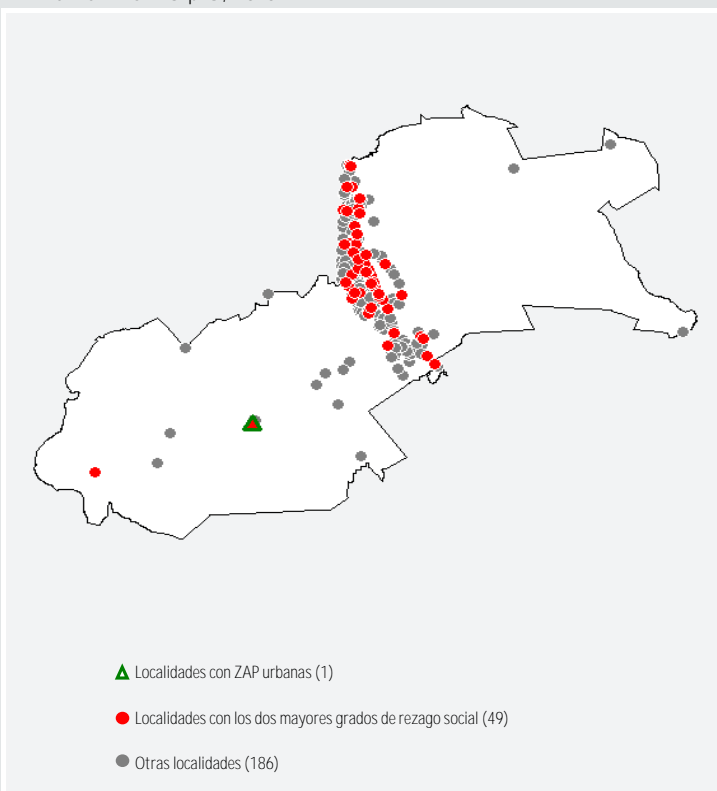
*Los componentes señalados no inciden de manera directa en la reducción de carencias sociales asociadas a vivienda.

V. Indicadores asociados a la carencia por acceso a la alimentación, 2015¹

Número de personas con la carencia	Porcentaje respecto al total de personas
2,930	9.6



VI. Localidades con mayor rezago social y ZAP urbanas en el municipio, 2010



Fuente: Elaboración de la SEDESOL con datos del CONEVAL e INEGI.

1. Para obtener las estimaciones se sigue la Metodología para la Medición Multidimensional de Pobreza en México publicada por el CONEVAL; no obstante, las cifras pueden variar respecto a las estimaciones oficiales que presentará el CONEVAL durante el año 2016, debido a que las estimaciones que aquí se presentan se obtienen de manera directa, a partir de la información en la Encuesta Intercensal 2015, sin aplicar ningún proceso de calibración, como lo hace el CONEVAL para obtener la información oficial de pobreza municipal.



Saucillo, Chihuahua

Localidades con ZAP urbanas, 2016

Número	Clave de la localidad	Nombre de la localidad
1	080620022	NAICA
2		
3		
4		
5		
6		
7		
8		
9		
10		
11		
12		
13		
14		
15		
16		
17		
18		
19		
20		
21		
22		
23		
24		
25		
26		
27		
28		
29		
30		
31		
32		
33		
34		
35		
36		
37		
38		
39		
40		
41		
42		
43		
44		
45		
46		
47		
48		
49		
50		
51		
52		
53		
54		
55		
56		
57		
58		
59		
60		
61		
62		
63		
64		
65		
66		
67		
68		
69		
70		

Localidades con los dos mayores grados de rezago social en el municipio, 2010

Número	Clave de la localidad	Nombre de la localidad
1	080620001	SAUCILLO
2	080620002	COLONIA ALTAMIRANO (LOMA GRANDE)
3	080620003	LAS ALVAREÑAS
4	080620004	ANCÓN DE CARROS
5	080620005	RANCHO ARZ (EL ACUERDO)
6	080620006	COLONIA BENITO JUÁREZ
7	080620007	EJIDO CARBONERAS
8	080620008	ESTACIÓN CONCHOS
9	080620009	LA CUADRA
10	080620012	COLONIA FRANCISCO I. MADERO (EL GATO NEGRO)
11	080620013	EL GOMEÑO
12	080620014	GONZALEÑAS
13	080620015	EL INDIÓ
14	080620020	LOMA CHICA
15	080620022	NAICA
16	080620023	ORRANTEÑO
17	080620024	PARRITAS
18	080620026	PROSPERENO
19	080620027	COLONIA RODRIGO M. QUEVEDO
20	080620032	SAN FRANCISCO DEL MEZQUITAL
21	080620034	SAN MARCOS
22	080620035	SANTA GERTRUDIS (LA HACIENDA)
23	080620036	ESTACIÓN SAUCILLO
24	080620040	PUERTO DEL TORO
25	080620041	LAS VARAS
26	080620061	EL MALABAR
27	080620062	COLONIA SANTA ROSA
28	080620079	AGUIRREÑO
29	080620117	LA ESPERANZA
30	080620125	EL MILAGRO (CONTRAYERBAS)
31	080620270	JERICÓ
32	080620297	CORRAL DE BARRANCO
33	080620299	COLONIA VICENTE GUERRERO
34	080620342	EL PORVENIR
35	080620350	AMPLIACIÓN COLONIA ALTAMIRANO
36	080620359	LAS PALMERAS
37	080620365	COLONIA CARLOS A. MADRAZO (KILOMETRO CINCUENTA Y NUEVE)
38	080620394	MI RANCHITO
39	080620453	COLONIA BELLAVISTA
40	080620455	EL MILAGRO
41	080620456	AMPLIACIÓN LAS MERCEDES
42	080620473	EL RÍO
43	080620530	KILOMETRO CINCUENTA Y NUEVE
44	080620534	GRUPO LOS SESENTA Y SIETE [ASOCIACIÓN DE GRANJEROS]
45	080620538	LA CHAVEÑA
46	080620541	COLONIA MAGISTERIAL
47	080620555	EL PARAÍSO
48	080620607	EL VERGEL
49	080620619	PIEDRA DE LUMBRE
50		
51		
52		
53		
54		
55		
56		
57		
58		
59		
60		
61		
62		
63		
64		
65		
66		
67		
68		
69		
70		

*Para obtener mayor información sobre las localidades con mayor grado de rezago social y ZAP urbanas en el municipio, consulte las siguientes direcciones electrónicas:
http://www.gob.mx/cms/uploads/attachment/file/53089/GRS_2010.pdf y http://www.gob.mx/cms/uploads/attachment/file/51946/ZAP_Urbanas_2016.pdf