

Fiche environnementale

Commune: **CHARLEROI**
 Arrondissement: **CHARLEROI**
 Province: **HAINAUT**

Edition 2010

1. ASPECTS SOCIO-ECONOMIQUES**Généralités**

Population (au 01/01):

1990	1995	2000	2005	2006	2007	2008
206 779	206 491	200 827	201 373	201 300	201 550	201 593

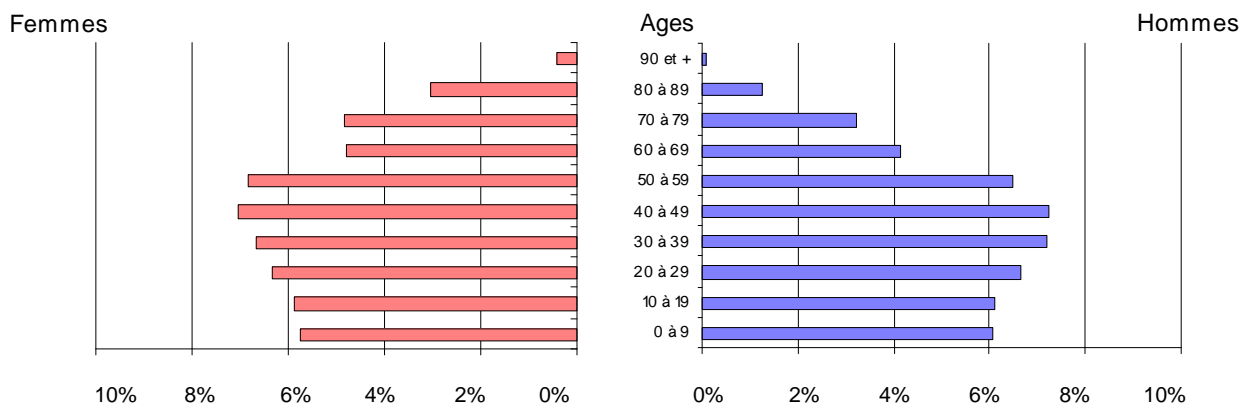
Superficie totale: 10 207,74 ha

Densité de population (au 01/01 en hab./km²):

1990	1995	2000	2005	2006	2007	2008
2 026	2 023	1 967	1 973	1 972	1 974	1 975

Nombre de ménages (au 01/01):

1990	1995	2000	2005	2006	2007	2008
91 081	91 990	91 739	95 486	95 504	95 666	95 417

Pyramide des âges (2008):**Situation économique**

Revenu annuel par habitant:

1990	1995	2000	2005	2006
6 411 €	7 610 €	8 744 €	10 834 €	11 177 €

Nombre de parcs d'activité économique (2005): 6 superficie: 377,28 ha (4% de la commune) gestionnaire(s): IGRETEC
 taux de remplissage: pas de données disponibles

Aménagement du territoire et environnement

Nombre de permis d'urbanisme octroyés:

Type	1990	1995	2000	2005	2006	2007	2008
Nouvelles constructions	160	268	176	130	164	129	175
Rénovations	261	332	204	289	338	355	352

Nombre de permis de lotir accordés:

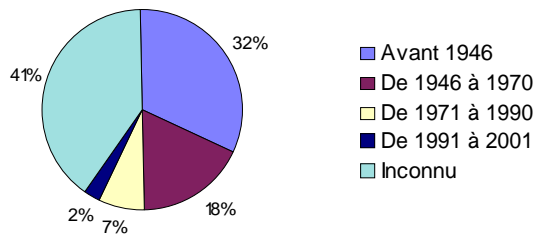
1990	1995	2000	2005	2006	2007
18	16	2	10	5	1

Permis d'environnement et permis uniques (2003-2007):

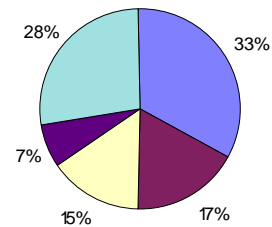
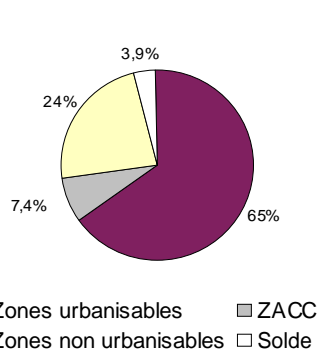
Type de permis	Nombre de demandes introduites	
	Classe 1	Classe 2
Environnement	1	47
Unique	2	34

Age du logement (2001):

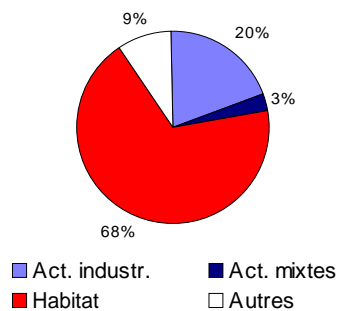
Nombre de logements: 86 400



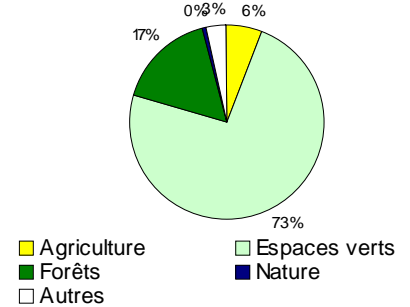
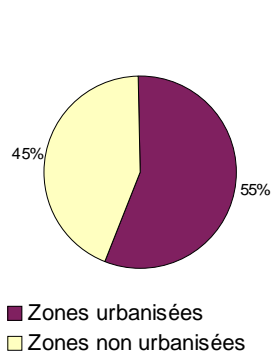
Situation wallonne: 1 330 396 logements

Affectations au plan de secteur (2009):

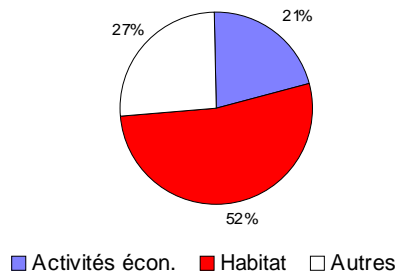
Zones urbanisables: 6 695,5 ha



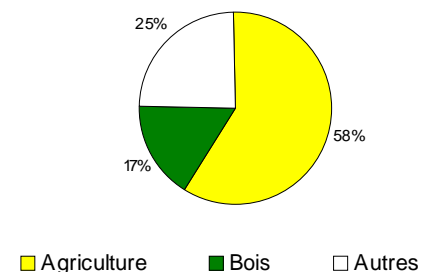
Zones non urbanisables: 2 443,7 ha

Occupation du sol sur base du cadastre (2008):

Zones urbanisées: 4 799,6 ha



Zones non urbanisées: 3 850,2 ha

**Mobilité et Infrastructures de transport**

Mobilité des travailleurs (2001):

Nombre d'actifs résidant et travaillant dans la commune:	22 972
Nombre d'actifs résidant dans la commune et travaillant hors de la commune:	27 930
Nombre d'actifs résidant hors de la commune et travaillant dans la commune:	33 521

Mobilité des élèves (2001):

Nombre d'élèves résidant et étant scolarisés dans la commune:	15 028
Nombre d'élèves résidant dans la commune et étant scolarisés hors de la commune:	18 031
Nombre d'élèves résidant hors de la commune et étant scolarisés dans la commune:	8 347

Infrastructures

Aéroport public Charleroi Brussels South Airport

nombre de mouvements par an (2008): 78 965

Port Public autonome de Charleroi

Gare/arrêt SNCB (2008):

Nombre de gares/arrêts	Nombre de voyageurs par jour ouvrable	
	de 2003 à 2005 (moyenne)	en 2006
7	11 831	13 151

Nombre d'arrêts de bus du réseau TEC (2009):

529

Réseau routier (2005):

Catégorie	Territoire communal		Wallonie
	Longueur (km)	Densité (km/km ²)	Densité (km/km ²)
Autoroutes	32,1	0,31	0,05
Routes régionales	139,0	1,36	0,45
Routes communales	621,0	6,08	2,86
Total	792,1	7,76	3,36

Réseau ferroviaire (2008):

Catégorie	Territoire communal		Wallonie
	Longueur (km)	Densité (km/km ²)	Densité (km/km ²)
Lignes conventionnelles	32,5	0,32	0,08
Lignes marchandises	6,5	0,06	0,02
Lignes TGV	0	0	0,01
Total	39,0	0,38	0,10

Réseau de voies navigables pour le transport (2008):

Classe de gabarit	Longueur (km)
1 350 t	18,5

Réseau cyclable: pas de données disponibles

Situation agricole

Superficie agricole utilisée (SAU en ha):

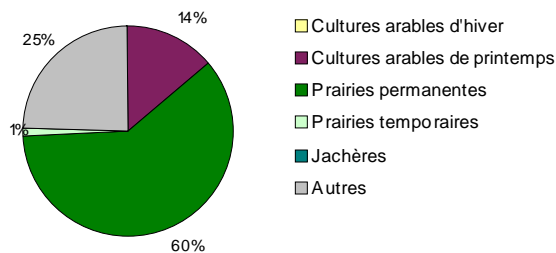
1990	1995	2000	2005	2007	2008
975,9	873,1	806,4	798,9	605,3	590,3

Nombre de sièges d'exploitation:

1999	2002	2005	2008
48	36	30	24

superficie moyenne par siège d'exploitation (ha):

1999	2002	2005	2008
17,24	21,80	26,63	24,59

Ventilation de la SAU par type d'occupation du sol (2008)Méthodes agro-environnementales

Nombre d'agriculteurs qui appliquent au moins une MAE sur le territoire communal (2007): 13

Pourcentage de parcelles équipées d'au moins une MAE: pas de données disponibles

Agriculture biologique:

	2003	2004	2005	2006	2007
nombre de sièges d'exploitation	1	0	0	1	1
superficie couverte (ha)	17,7	0	0	28,7	11,2

2. ETAT**a) Eau****Situation hydrographique**

Sous-bassin(s) hydrographique(s): SAMBRE

Voie(s) d'eau classée(s) navigable(s) (2008):

Nom du cours d'eau	Longueur
CANAL BRUXELLES-CHARLEROI	8 055 m
La SAMBRE	11 959 m
Total	20 014 m

Principaux cours d'eau selon leur typologie (2008): aucun

Nom du cours d'eau	Objectif(s) de qualité	Longueur
Le PIETON	Non fixé	6 890 m
Ruisseau de LODELINSART	Non fixé	4 702 m
L' EAU D'HEURE	Non fixé	4 330 m
Ruisseau de GOMINROUX	Non fixé	3 601 m
Ruisseau du FOND DES HAIES	Non fixé	2 937 m
L' HIERNELLE	Non fixé	2 601 m
Ruisseau du MOULIN DE SOUVRET	Non fixé	2 236 m
Le TINTIA	Non fixé	2 178 m
Ruisseau de JUDONSART	Non fixé	2 074 m
Ruisseau de SAUCY	Non fixé	1 838 m
Ruisseau de GILLY	Non fixé	1 467 m
Ruisseau du ROSAIRE	Non fixé	1 453 m
Ruisseau de la FONTAINE QUI BOUT	Non fixé	1 429 m
Ruisseau de CAPILONE	Non fixé	979 m
Ruisseau les MARTEAUX	Non fixé	957 m
Ruisseau de SAINT HUBERT	Non fixé	916 m
Ruisseau de LONZAURIS	Non fixé	807 m
Ruisseau de PEREUPONT	Non fixé	498 m
Ruisseau des MARTEAUX	Non fixé	465 m
Ruisseau du MOULIN	Non fixé	426 m
Ruisseau de TARAVISEE	Non fixé	424 m
Ruisseau de PIERSOULX	Non fixé	396 m
Ruisseau de TAILLIS PRES	Non fixé	80 m
Total		43 684 m

Débit des principaux cours d'eau:

Localisation de la station de mesure	Cours d'eau	Période	Année médiane		
			Débit moyen	Débit caract. d'étiage	Débit caract. de crue
Marchienne	Eau d'Heure	1992-2001	3,8 m³/s	1,2 m³/s	13,3 m³/s

Nombre d'arrêtés royaux de calamité publique due aux inondations de 1969 à 2008: 9

Pourcentage de la superficie communale en aléa d'inondation (2009):

faible	moyen	élevé
1,4%	0,1%	0,6%

Qualité physico-chimique des cours d'eau :

N° station	Cours d'eau	Paramètre	Qualité		
			2004	2006	2008
3910	La Sambre à Marchienne-au-Pont	Azote ammoniacal	Moyenne	Moyenne	Bonne
3910	La Sambre à Marchienne-au-Pont	DBO5 à 20°C	Bonne	Bonne	indisponible
3910	La Sambre à Marchienne-au-Pont	Nitrates	Moyenne	Moyenne	Bonne
3910	La Sambre à Marchienne-au-Pont	Orthophosphates solubles	Moyenne	Moyenne	Moyenne
3910	La Sambre à Marchienne-au-Pont	Saturation en O2 (calculée)	Mauvaise	Mauvaise	Mauvaise
40166	L'Hiernelle à Monceau-sur-Sambre	Azote ammoniacal	indisponible	Mauvaise	indisponible
40166	L'Hiernelle à Monceau-sur-Sambre	Nitrates	indisponible	Moyenne	indisponible
40166	L'Hiernelle à Monceau-sur-Sambre	Orthophosphates solubles	indisponible	Très mauvaise	indisponible
40166	L'Hiernelle à Monceau-sur-Sambre	Saturation en O2 (calculée)	indisponible	Mauvaise	indisponible

Qualité biologique des cours d'eau : pas de données disponibles

Qualité des eaux de baignade (2008): aucune zone officielle

Zone(s) vulnérable(s) (nitrates) (2008): Nord du sillon Sambre et Meuse superficie sur le territoire communal: 7071,4 h (69%)
Sables bruxelliens superficie sur le territoire communal: 93,1 ha (< 0,1%)

Etat des masses d'eau de surface (2008):

Code masse d'eau	Superficie (ha)	Etat
SA11R	918	A risque
SA12R	333	A risque
SA13R	999	A risque
SA16R	1 077	A risque
SA25R	283	A risque
SA27R	6 631	A risque

Qualité physico-chimique des eaux souterraines (concentration en nitrates) (2000-2008):

Nom/localisation de la prise d'eau	Zone vulnérable	Qualité		
		2000-2003	2004-2007	2008
CARRIERES DUPUIS	Hors zone	Moyenne	Bonne	Bonne

Eaux de précipitation

Retombées acides à découvert (2004-2008): pas de station

Dépôt moyen en azote sous forêt (2004): 31,36 kgN/ha/an en soufre: 12,45 kgS/ha/an

Production-Distribution

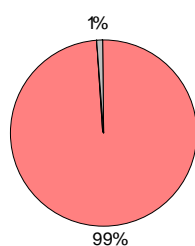
Société(s) de distribution et tarification (2008):

Société(s) de distribution	Redev. forf. en € (limite en m ³)	Redevance annuelle en €	Tarif 1 en €/m ³ (limite en m ³)	Tarif 2 en €/m ³ (limite en m ³)	Tarif 3 en €/m ³ (limite en m ³)	Tarif 4 en €/m ³ (limite en m ³)
SWDE	-	38,8	0,97 (30)	1,94 (5000)	1,75 (25000)	-

Consommation annuelle d'eau des petits consommateurs par raccordement (2007): 69,33 m³ (moyenne wallonne: 77 m³)Nombre de prises d'eau (2008) en eaux de surface: 0
en eaux souterraines: 1 dont 0 en zones de prévention**Assainissement**

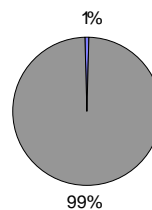
Organisme d'assainissement agréé (eaux usées): IGRETEC

Répartition de la population selon le type de régime d'assainissement des eaux usées (2008):



- Collectif >=2000 EH
- Collectif < 2000 EH
- Transitoire
- Autonome

Population en zone d'assainissement collectif : 200 056 habitants



- Population dont les eaux usées domestiques ne sont pas épurées par une station publique
- Population dont les eaux usées domestiques sont épurées par une station publique

Station(s) d'épuration de 2000 EH et plus (2008):

Nom de la station	Etat	Capacité nominale (EH)	Taux de charge (DBO ₅)	Commune d'implantation
ROUX-CANAL	Existant	24 000	88 %	Charleroi
MONTIGNIES-SUR-SAMBRE	Existant	200 000	49 %	Charleroi
MARCHIENNE-AU-PONT	Existant	80 000	29 %	Charleroi
JUMET BORDIA	Existant	31 500	49 %	Charleroi

VIESVILLE CANAL	En construction	46 000	-	Pont-à-Celles
ROSELIES	Existant	127 000	39 %	Aiseau-Presles

Taux d'égouttage des eaux usées (2008):

Longueur d'égouts existants par rapport à la longueur d'égouts prévus: 93% des 755,93 km prévus

Taux de collecte des eaux usées (2008) :

Longueur de collecteurs existants par rapport à la longueur de collecteurs prévus: 87% des 78,56 km prévus

Nombre de ménages exonérés du CVA (2008): 2

b) Sol - Sous-sol

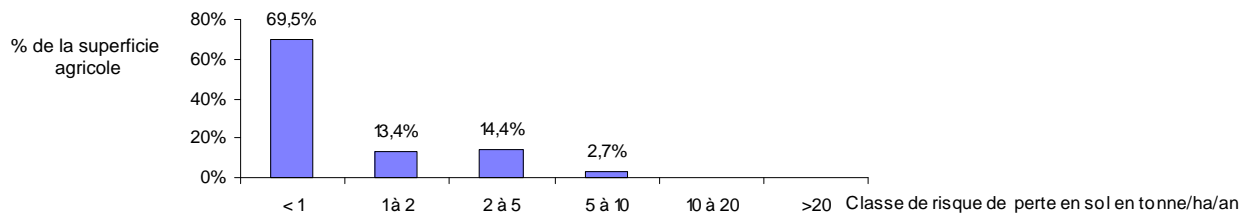
Nombre de sites karstiques (2005): 3 (voir annexe)

Nombre de carrières souterraines désaffectées (2001): 15 type de roche:

Nombre de carrière(s) en exploitation (2006): 1 type de roche: Calcaire

Nombre de terrils (2008): 93 (voir annexe)

Risque de perte en sol par érosion hydrique (2005):



Sites potentiellement pollués recensés:

Nombre de sites à réaménager (SAR) reconnus par un arrêté (2009): 58 (voir liste en annexe)

Nombre de sites à réaménager (SAR) de fait (2009): 43

SAR dont l'assainissement est reconnu prioritaire (2007): CENTRALE ELECTRIQUE - MARCHIENNE (AGW:13/09/2007), VERRERIES DE LA DISCIPLINE (AGW:13/09/2007), COCKERILL SAMBRE 2 (AGW:13/09/2007), A.M.S. (AGW:13/09/2007), BOMA (AGW:9/03/2007), FONDERIES LEONARD-GIOT (AGW:9/03/2007), ACIERIES ALLARD (AGW:9/03/2007), GOUDRONNERIE ROBERT (AGW:13/10/2005)

Nombre de dépotoirs répertoriés (2009): 5 réhabilité(s) et 41 non réhabilité(s)

Nombre de stations service (2009) dont le sol est :

assaini:	11	en voie d'assainissement:	22
non pollué:	27	potentiellement pollué:	32

c) Nature, forêt et paysage

Nombre de sites de grand intérêt biologique inventoriés (2009): 7 avec une superficie hors zone protégée de : 349,65 ha (voir annexe)

Zones protégées (2008): aucune

Arbres et haies remarquables reconnus (2008):

nombre d'arbres isolés: 211 nombre de groupes d'arbres: 16

nombre de haies ou d'alignement d'arbres: 11 pour une longueur totale de: 1 355 m

Superficie des bois soumis sur le territoire communal (2009): 160,24 ha (2% de la superficie communale)

Superficie des bois soumis appartenant à la commune (2009): 108,69 ha

d) Air

Mesure de la qualité de l'air (2008):

Station	Polluant	Indicateur	Résultat
PMCH01	Cadmium	Norme respectée?	Oui
PMCH02	Cadmium	Norme respectée?	Oui

MLCH03	Arsenic	Norme respectée?	Indéterminé
PMCH01	Arsenic	Norme respectée?	Oui
PMCH02	Arsenic	Norme respectée?	Oui
MLCH01	Plomb	Norme respectée?	Oui
MLCH02	Plomb	Norme respectée?	Oui
MLCH03	Plomb	Norme respectée?	Indéterminé
MLCH04	Plomb	Norme respectée?	Indéterminé
TMCH04	Ozone	Nb de dépassements du seuil d'alerte	0
TMCH04	Ozone	Nb de dépassements du paramètre Santé	12
TMCH01	Dioxyde de soufre	Nb de dépassements	0
TMCH03	Dioxyde de soufre	Nb de dépassements	0
TMCH04	Dioxyde de soufre	Nb de dépassements	0
TMCH01	Dioxyde d'azote	Nb de dépassements	0
TMCH03	Dioxyde d'azote	Nb de dépassements	2
TMCH04	Dioxyde d'azote	Nb de dépassements	0
TMCH01	Particules en suspension (PM10)	Nb de dépassements	<u>38</u>
TMCH02	Particules en suspension (PM10)	Nb de dépassements	17
TMCH03	Particules en suspension (PM10)	Nb de dépassements	18
TMCH04	Particules en suspension (PM10)	Nb de dépassements	28
MLCH01	Cadmium	Norme respectée?	Non
MLCH02	Cadmium	Norme respectée?	Non
MLCH03	Cadmium	Norme respectée?	Indéterminé
MLCH04	Cadmium	Norme respectée?	Indéterminé
PMCH01	Plomb	Norme respectée?	Oui
PMCH02	Plomb	Norme respectée?	Oui
MLCH01	Nickel	Norme respectée?	Indéterminé
MLCH02	Nickel	Norme respectée?	Indéterminé
MLCH03	Nickel	Norme respectée?	Indéterminé
PMCH01	Nickel	Norme respectée?	Oui
PMCH02	Nickel	Norme respectée?	Non
TMCH01	Monoxyde de carbone	Norme respectée?	Oui
TMCH03	Monoxyde de carbone	Norme respectée?	Oui
VOCH01	Benzène	Norme respectée?	Oui
TMCH04	Ozone	Nb de dépassements du seuil d'information	2

3. PRESSIONS**a) Risques industriels**

Site(s) SEVESO (2009):

Société	Classement	Type d'activités	Type de risques
Air Liquide Industries Belgium	Grand SEVESO	Liquéfaction d'oxygène, d'azote et d'argon	Incendies
CARSID	Petit SEVESO	Secteur coke	Explosion
CATERPILLAR BELGIUM S.A.	Petit SEVESO	Fabrication métallique	Boule de feu, explosion, incendie
Ets LENGLET SPRL	Petit SEVESO	Dépôt de gaz en vrac et bouteilles	Boule de feu, explosion, incendie
INDUSTEEL BELGIUM SA	Grand SEVESO	Transformation du Metal	non communiqué
SITA wallonie S.A.	Petit SEVESO	stockages produits chimiques	non communiqué

Etablissement(s) E-PRTR (2009):

Société	Activité
AGC FLAT GLASS EUROPE - Site de Roux (ex-GLAVERBEL sa)	Fabrication de verre plat
CARSID (Centrale d'énergie)	Production et distribution d'électricité
CARSID S.A. (Coke-fonte /Acierie-CC)	Production d'acier (OBM)
CATERPILLAR BELGIUM S.A.	Construction d'engins de génie civil
CETB "Champs de BEAUMONT"	Exploitation d'un CET de classe 2
ELECTRABEL - CENTRALE D'AMERCOEUR	Combustion
GEORGE & CIE - Division Charleroi	Récupération de métaux ferreux et non ferreux
IGRETEC - STEP de Montignies / Sambre	Collecte/Épuration EUU par boues activées/physicochimie
INDUSTEEL BELGIUM S.A.	Production d'acier électrique
LAMINOIRS DU RUAU sa	Laminage à chaud de métaux ferreux
SD DEPANNAGES - DEMOLITIONS	Centre de démantèlement de VHU
SONACA sa	Traitement de surface de métaux
THY MARCINELLE sa	Production d'acier électrique
TIMAC POTASCO SA	Fabrication d'engrais NPK

Type de zone(s) nucléaire(s) (2004): 1, 2 et 3

b) Agriculture

Proportion de sièges d'exploitation agricole avec un LS supérieur à 1 (2008): 0,0%

Nombre d'élevages intensifs classés IPPC (2009): 0

Taille moyenne des prairies (2008): 2,07 ha

Taille moyenne des parcelles cultivées (2008): 1,97 ha

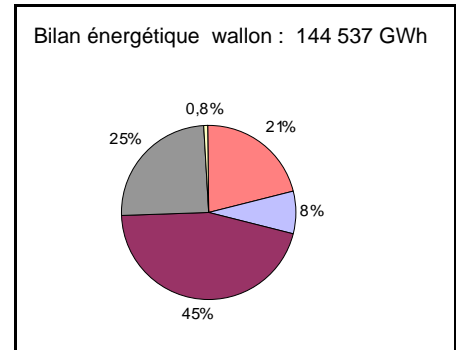
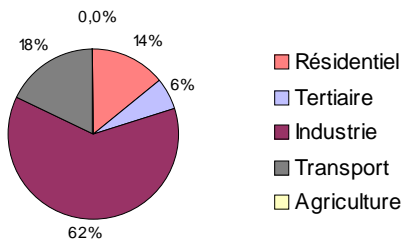
c) Energie**Positionnement de la commune**

Centrale(s) de production électrique (2009):

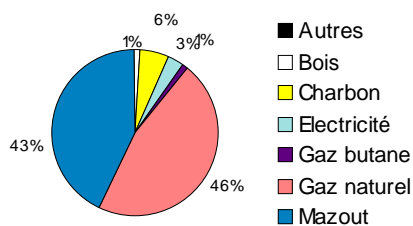
Nom de la centrale	Type	Puissance installée
Carolimmo Business Hotel	Moteur à biomasse	0,012 MW
CENTRALE AMERCOEUR	Thermique	270 MW
MINERVE / ELECTRABEL	Moteur à gaz	0,8 MW
MONCEAU	Thermique	115 MW

Entreprise(s) à forte consommation énergétique (>2 500 tep) (2008):

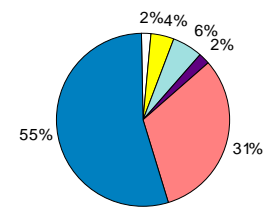
Nom de l'entreprise	Classe de consommation	Secteur d'activité
CARSID SA	plus de 100 000 tep/an	SIDERURGIE
INDUSTEEL BELGIUM SA	50 000 à 100 000 tep/an	SIDERURGIE
LAMINOIRS DU RUAU SA	5 000 à 10 000 tep/an	SIDERURGIE
THY MARCINELLE SA	50 000 à 100 000 tep/an	SIDERURGIE
UGINE & ALZ SA	plus de 100 000 tep/an	SIDERURGIE
GLAVERBEL SA	10 000 à 25 000 tep/an	VERRE
AIR LIQUIDE INDUSTRIES BELGIUM SA	25 000 à 50 000 tep/an	CHIMIE
POTASCO SA	2 500 à 5 000 tep/an	CHIMIE
CATERPILLAR BELGIUM SA	25 000 à 50 000 tep/an	FABRICATIONS METALLIQUES
NEXANS SA SITE DE CHARLEROI	2 500 à 5 000 tep/an	FABRICATIONS METALLIQUES
SONACA SA	5 000 à 10 000 tep/an	FABRICATIONS METALLIQUES

Répartition de la consommation énergétique communale selon le secteur (2007):**Positionnement des ménages**Proportion des logements selon la source d'énergie utilisée pour le chauffage résidentiel (2001):

Situation communale: 86 400 logements



Situation wallonne: 1 334 324 logements

**d) Déchets****Collecte**

Gisement de déchets ménagers:

	2000	2005	2006	2007	2008
Quantité par habitant en kg	461	490	496	465	462
Quantité totale en tonnes	92672	98773	99770	93740	93163

Ordures ménagères brutes (OMB):

	2000	2005	2006	2007	2008
Quantité par habitant en kg	243	201	203	206	200
Quantité totale en tonnes	48582	40384	40828	41506	40258

Collectes sélectives:

	2000	2005	2006	2007	2008
Papier/carton	7 831 tonnes	27 tonnes	8 658 tonnes	8 595 tonnes	8 559 tonnes
PMC	115 tonnes	1 539 tonnes	1 916 tonnes	1 950 tonnes	2 037 tonnes
Verre	4 070 tonnes	2 tonnes	4 051 tonnes	3 945 tonnes	3 895 tonnes
Textile	1 tonnes	non communiqué	non communiqué	non communiqué	non communiqué

Mode(s) de collecte (2007): sac payant, conteneur sans puce

Nombre de parcs à conteneurs (2009): 3 commune d'implantation: CHARLEROI

Nombre de sites de bulles à verre (2007): non communiqué

Gestion

Intercommunale de gestion des déchets ménagers (2009): ICDI

Centre(s) de gestion de déchets ménagers (2009):

Nom et type de l'installation	Capacité de traitement
Centre de Compostage de Couillet	non communiqué

Centre(s) de gestion de déchets inertes (2009): SHANKS HAINAUT DIVISION MONCEAU, SANDREA, M.C. TERRASSEMENT SPRL, ICDI CAVIC COUILLET, HERMANS PATRICK ETS, FRECAR RECYCLING , FEM s.a., EUROVIA TRAVAUX CHARLEROI S.A., EUROVIA TRAVAUX CHARLEROI, DE PAEPE RECYCLAGE , DAUBY , SITA (EX-SIVERMA SA)

Centre(s) de gestion de déchets industriels (2009):

Dénomination	Type de déchets
COCKERILL SAMBRE HAUT-FOURNEAU 4	Dangereux
ECOTERRES	Dangereux
GEORGE & CIE	Dangereux
SD DEMOLITION ET DEPANNAGE	Dangereux et non dangereux
SHANKS HAINAUT DIVISION JUMET	Dangereux
SITA WALLONIE JUMET	Dangereux et non dangereux

Centre(s) d'enfouissement technique (2009):

Dénomination	Classe	Capacité résiduelle	Date d'expiration
Champ de Beaumont	2	3 291 000 tonnes	02/12/2019

Centre de gestion des boues de dragage (2009): aucun

e) Tourisme

Etablissements et capacités par type d'hébergement (2008):

Type d'hébergement	Nb d'établissements	Capacité (nb de lits)
hôtellerie	11	1 060
tourisme de terroir	2	3

Arrivées et nuitées hors tourisme rural:

	1992	1995	2000	2004	2006	2007	2008
Nombre d'arrivées	44 766	46 327	62 418	68 818	83 977	82 607	90 553
Nombre de nuitées	79 638	77 570	106 937	136 683	150 741	157 470	155 340
Durée moyenne du séjour	1,8 nuits	1,7 nuits	1,7 nuits	2 nuits	1,8 nuits	1,9 nuits	1,7 nuits

4. OUTILS GENERAUX DE GESTION**a) Développement économique**PCDR (2009): **b) Environnement**Protocole de collaboration entre le DPC et la commune (2009):

Nombre d'agents constatateurs subventionnés (2009): 0

Nombre d'agents sanctionneurs subventionnés: pas de données disponibles

Conseiller(s) en environnement (2009): Guide composteur (2008):

Nombre d'organismes certifiés ISO 14001 et/ou EMAS (2009): 11

Nature

Parc naturel (2006): aucun

PCDN (2008): Convention combles et clochers approuvée (2009): Convention bords de route approuvée (2009): Participation à la certification forestière PEFC (2009): **Eau**

PASH approuvé(s) (2006): SAMBRE date d'approbation: 10/11/2005

Nombre de primes octroyées pour l'assainissement autonome des eaux usées de 1998 à 2008: 4 pour un montant total de : 4 000,00 €

Prime communale sur les citernes d'eau de pluie (2004): 0 €

Zone(s) de prévention ou de surveillance approuvée(s) pour la protection des eaux souterraines (2009):

Dénomination	Type de protection	Date d'approbation	Superficie sur le territoire communal
Viesville 1, 2, 3, 4, Thimeon	Prévention éloignée	31/03/2005	25,41 ha

Contrat(s) de rivière (2009): Sambre

c) Aménagement du territoireSchéma de structure approuvé (2009): Règlement communal d'urbanisme approuvé (2009): CCATM approuvée (2009): date de l'arrêté ministériel: 14/04/2008**d) Mobilité**Plan de mobilité approuvé (2009): date d'approbation: 26/06/2003Conseiller(s) en mobilité (2009):

Parcour(s) RAVeL (2008):	Ligne 112	longueur: 1,64 km
	Ligne 112 A	longueur: 0,11 km
	Ravel 1	longueur: 16,02 km
	Ravel 1 & 3	longueur: 7,88 km
	Ravel 3	longueur: 4,55 km

e) EnergieConseiller en énergie (2008):

Mesure(s) favorisant les économies d'énergie dans les équipements publics (2007): Comebat

Nombre de primes Soltherm octroyées pour l'installation de panneaux solaires thermiques et montant total: pas de données disponibles

Primes complémentaires à la prime régionale Soltherm (chauffe-eau solaire) (2008):

prime provinciale: 619,73 € prime communale: 0 €

Nombre de primes à l'isolation et montant total: pas de données disponibles

5. CONTACTS

Administration communale

PLACE CHARLES II
6000 CHARLEROI

Site internet: <http://www.charleroi.be>

Téléphone: 071/86.00.00

SPW - DGARNE

Direction générale opérationnelle de l'Agriculture, des Ressources naturelles et de l'Environnement

Avenue Prince de Liège, 15, B-5100 Namur

Téléphone: 081/ 33.50.50 - Fax: 081/33.51.22

Site internet: <http://environnement.wallonie.be>

S.O.S. Pollutions (24 h/24): 070/23.30.01

Union des Villes et Communes Wallonnes

Fiche communale réalisée par l'UVCW: <http://www.uvcw.be/communes>

ANNEXE**Sites karstiques (2005)**

N°karst	Nom du site	N°karst	Nom du site
467-015	Chantoir du Pont à Nôle	467-017	Abri-sous-roche de la Jambe de bois
468-015	Caverne de la Carrière Solvay		

Terrils (2008)

Dénomination	Catégorie	Volume en milliers de m ³
Appaumée-ancien terril	aucune	0
Appaumée-nouveau terril	aucune	1 200
Bassin de décantation Monceau	aucune	0
Bureau central Monceau-Fontaine	aucune	0
Centrale d'Amercoeur	aucune	0
Cerisier Terril	aucune	0
Conception	aucune	0
Cour à bois	aucune	0
Des châssis n°7	aucune	0
Fosse n°19 des Bas Longs Prés	aucune	0
Grand Conty	aucune	0
Hiercheuse	aucune	0
La Baboterie	aucune	non communiqué
Les Vallées	aucune	0
N° 3 Monceau-Fontaine	aucune	0
N°1 et 2 Mambourg terril	aucune	0
N°1 Mambourg (Siège)	aucune	0
N°25 Péchon	aucune	non communiqué
R. Ali. Automne	aucune	0
Rivage Monceau-Fontaine	aucune	0
Rivage Poirier	aucune	0
Saint-André Poirier	aucune	0
Saint-Charles (Siège)	aucune	0
Saint-Charles-Poirier	aucune	0
Saint-Jacques	aucune	0
Saint-Xavier 1	aucune	0
Sainte-Zoe	aucune	non communiqué
Sars-les-Moines	aucune	non communiqué
Siège 18 Est	aucune	non communiqué
Siège 21 Monceau Fontaine	aucune	20
Siège du Grand Conty	aucune	0
Siège Saint-Quentin	aucune	1
Terril des Combles	aucune	0
Terril Sud du n°24 Fiestaux	aucune	non communiqué
Triage Lavoisier n°1	aucune	0
X197	aucune	0
Belle Vue	A	1 000
Blanchisserie	A	846
Bois de la Coupe	A	1 000
de la Remise (des Combles)	A	15
Hamendes ancien	A	1 377
L'Épine	A	3 200
La Rochelle	A	15
Les Vallées	A	2 500
Leveau Sainte-Barbe	A	150
N°4 Martinet	A	0
Nord de Gilly (Soleilmont)	A	0
Piges	A	3 200

Résolu n°1	A	338
Résolu n°2	A	480
Saint-Charles (Marchienne)	A	0
Saint-Charles (Marcinelle)	A	230
Saint-Charles (Ransart)	A	190
Saint-Charles n°2 (sud)	A	1 760
Saint-Joseph	A	non communiqué
Saint-Louis Terril (Heigne)	A	1 500
Saint-Quentin (nord)	A	345
Saint-Quentin Sud	A	250
Saint-Théodore	A	1 090
Siège 19	A	1 750
Siège 23 Cerisier	A	1 250
Siège 25 Hauchies	A	3 000
Stade Yernaux	A	100
T.L.C. Marcinelle (Hiercheuses)	A	6 000
T.L.C.4 nouveau (Machine du Bois)	A	10 500
TLC Anc.n°4 (Le Martinet)	A	7 100
Bayemont	B	4 100
Bois d'el Ville (nord)	B	50
Bois d'el Ville 2 (sud)	B	20
Chaumonceau	B	100
Duchère	B	1 100
Hamendes Nouveau	B	200
La Chenevrière	B	10
Les Viviers	B	non communiqué
Mastelles	B	630
N°5 Trianoy	B	650
Naye à Bois	B	2 000
Noire Mécanique	B	150
Puissant	B	0
Sacré Français	B	3 100
Saint-Auguste	B	0
Saint-Henri	B	200
Saint-Louis	B	50
Saint-Théodore (ouest)	B	850
Saint-Xavier 2	B	1 300
Saint-Xavier 3	B	96
Sambre	B	30
Siège 18 Nord	B	1 520
Siège 24 Fiestaux	B	325
Siège n°14	B	400
Siège n°3 Nord de Charleroi	B	150
Siège Saint-Charles	B	150
TL et Fabrique	B	150

Sites d'activité à réaménager (SAR) reconnus par un arrêté (2009)

N°Saed	Nom du site	Type d'arrêté	Date d'arrêté
C57b	Sièges de St-Charles et d'Appaumée	Rénovation	8/04/1976
C33	Siège St-Louis-Terril	Rénovation	8/04/1976
C64	Siège des Viviers	Rénovation	28/05/1976
C32-32b	St-Louis	Rénovation	28/05/1976
C49	Hamendes nouveau	Rénovation	3/05/1977
C35bis	Rivage	Rénovation	28/06/1971
C36	Naye-à-Bois	Rénovation	2/11/1971
C62-63	Des Vallées	Rénovation	2/10/1972
C38c	"n° 38c"	Rénovation	5/12/1972
CH44b	Ligne 140a	Rénovation	3/07/1989

C58	Terril d'Appaumée	Rénovation	27/11/1979
C31b	Siège n° 25 Pêchon	Rénovation	25/03/1980
C44b	Mambourg siège n° 2	Rénovation	12/07/1994
CH44	Cockerill-Sambre	Rénovation	26/08/1988
CH105	Charpentes et chaudronneries (CEC)	Rénovation	9/02/2001
CH112	Entrepôt Stockis	Rénovation	25/01/2002
CH60	Ateliers Germain	Rénovation	3/02/1998
C69	Siège Pays-Bas	Rénovation	20/04/1973
C70-71-71b	Terril Pays-Bas et Triage Pays-Bas	Rénovation	21/05/1973
CH126	Brasserie Grenier	Rénovation	23/01/2004
CH118	Verlipack	Rénovation	28/07/2003
CH127	Fonderie Thiébaud	Rénovation	24/04/2004
C43b	n°2 Mambourg (Triage-Lavoir)	Rénovation	29/10/2005
C56	Résolu n° 2	Rénovation	5/01/1973
C54	Résolu n° 1	Rénovation	5/01/1973
C53	St-Charles (Terril Poirier)	Rénovation	14/05/1973
C19	Conception	Rénovation	14/05/1973
C219	n° 11 du Trieu-Kaisin de la Remise	Rénovation	21/05/1973
C20	La Sambre	Rénovation	26/06/1973
C21	St-Joseph	Rénovation	10/07/1973
C38e	Bois de la Coupe	Rénovation	17/08/1973
C216	Résolu n° 3 (Stade Yernaux)	Rénovation	17/08/1973
C48	Piges	Rénovation	27/09/1973
C52	L'Epine	Rénovation	6/02/1974
C51	n° 12 du Mambourg	Rénovation	6/02/1974
C218	Terril des Combles (Sainte-Zoé)	Rénovation	6/02/1974
C38 et 38a	Chaudmonceau	Rénovation	21/03/1974
C42	St-Théodore	Désaffectation	24/03/1993
CH48	Cockerill-Sambre "2"	Désaffectation	10/07/1989
CH47	Bâtiment Prévoyance Sociale	Désaffectation	29/09/1989
CH78	Parentville	Désaffectation	17/12/1993
CH74	Fonderie Léonard-Giot	Désaffectation	24/06/1996
CH12	Aciérie Léonard-Giot	Désaffectation	3/04/1996
C114	Bureau central de Monceau-Fontaine	Désaffectation	14/12/1995
CH114	Décharge ISP et entreprises Decock	Désaffectation	23/07/2001
CH44c	Cockerill, train 380 Boma	Désaffectation	23/07/2001
C14-108-109	Martinet	Désaffectation	22/03/1996
C39	Siège St-Charles (Bois du Cazier)	Désaffectation	21/01/1988
C110	L'Estacade	Désaffectation	23/12/1998
C109a	Cour du Martinet partie Trabat	Provisoire	28/10/2009
C41	Terril St-Théodore	Rénovation	21/03/1974
C46	Sacré Français	Rénovation	29/05/1974
C40	Terril de Bayemont	Rénovation	29/05/1974
C37	Belle-Vue	Rénovation	25/03/1975
C23	n° 24 Fiestaux	Rénovation	25/03/1975
C17b	Terril du Siège n° 18	Rénovation	25/03/1975
C33a	Grand Conty-Terril	Rénovation	8/04/1976
C33b	Siège du Grand Conty	Rénovation	8/04/1976

Sites de grand intérêt biologique inventoriés (2009)

N°Sgib	Nom du site	N°Sgib	Nom du site
1476	Carrière le Brun Chêne (Charleroi)	1685	Vallée de l'Eau d'Heure en aval de Jamioulx (Ham-sur-Heure-Nalinnes; Char
1785	Bois du Prince (Gerpennes; Charleroi; Ham-sur-Heure-Nalinnes)	1890	Ancien triage lavoir de Monceau-Fontaine (Charleroi)
2129	Carrière Le Rocher Lombot (Charleroi)	2130	Ancienne carrière Solvay (Charleroi; Gerpinnes)
1475	Ancienne carrière des Haies Germaines (Charleroi)		