



## **Plan del Municipio de San Juan Bautista Tlacoatzintepec**

## Tabla de contenido

|   |     |
|---|-----|
| Presentación  | 3   |
| Diagnostico   | 4   |
| Agradecimientos                                     | 24  |
| Visión de futuro                                    | 25  |
| Matriz de fiinanciamiento                           | 26  |
| Matriz de consistencia                              | 29  |
| Matriz de resultados                                | 32  |
| Programas y proyectos                               | 51  |
| Relatoría de talleres y participantes en el proceso | 94  |
| Anexo 1. Cartografía                                | 101 |
| Anexo 2. Estadísticas y otros indicadores           | 105 |
| Anexo 3. Relación de participantes                  | 107 |
| Anexo 4. Acta de validación del plan                | 171 |
| Anexo 5. Acta de aprobacion del plan por el cabildo | 176 |
| Bibliografía  | 179 |

## **Presentación**

Plan del Municipio de San Juan Bautista Tlacoatzintepec es el resultado de tres talleres comunitarios realizados en los meses de noviembre del 2013, febrero y marzo del 2014 donde participamos Agentes Municipales, Agentes de Policía, núcleos rurales, Alcaldes Constitucionales y Delegados Municipales comités ciudadanos, Comités de la Cruzada Nacional Contra el Hambre y representantes de los ejes físico ambiental, sociodemográfico, económico, institucional y de derechos y cultural.

Este Plan también contó con la participación de las instituciones en el Análisis de Consistencia y Valoración Técnica de las Ideas de Proyectos Estratégicos Identificados en los Talleres Comunitarios, el día 28 de enero del 2014.

Las diversas fases de integración del plan parieron de un diagnóstico hasta definir una visión de futuro; acciones estratégicas en orden de prioridad, construir indicadores de desarrollo y, una matriz de financiamiento multianual por un monto general de \$ **\$435,485,000.00** (Cuatrocientos treinta y cinco millones cuatrocientos ochenta y cinco mil pesos 00/100 M.N.). El horizonte de planeación es de largo plazo e integral al año 2025, considerando la gestión y seguimiento de los ejes de desarrollo: Físico Ambiental; Institucional y de Derechos; Sociodemográfico; Cultural y Económico. Este plan, se focaliza en el municipio de San Juan Bautista Tlacoatzintepec.

Este Plan será un instrumento que guíe la planeación y el desarrollo del municipio, donde se plantearán las necesidades de los habitantes y las propuestas a futuro, con miras a alcanzar un mejor bienestar social, económico y cultural. Será un documento de consulta del ayuntamiento municipal, de los representantes agrarios, de las instituciones y de todos aquellos que realicen acciones al interior del municipio.

Ayuntamiento Municipal



## ***DIAGNOSTICO***

### ***Antecedentes históricos***

La fundación de Tlacoatzintepec data de hace 500 años. En el año 1711 festejó la comunidad durante tres días por el motivo de lograr y obtener el título primordial ante el Virrey de España el cual se encuentra en el palacio municipal. En el año de 1908 emigraron más del cincuenta por ciento de los habitantes debido a la escasez de maíz por años consecutivos de plagas. En el año 1806 la presencia de epidemias en ese tiempo de lepra inmunda la cual causó muchas muertes en adultos y niños.

### ***La Región Chinanteca***

La chinantla se ubica a 100 kilómetros de la ciudad de Oaxaca de Juárez, y se encuentra ubicado en el extremo noroeste del Estado de Oaxaca. Geográficamente se divide en Chinantla Baja y Alta. La población se distribuye en catorce municipios pertenecientes a cuatro Distritos Tlacoatzintepec y Sochiapan, en el Distrito de Cuicatlán, San Juan Lalana, Santiago Jocotepec y San Juan Petlapa en el Distrito de Choapam, San Pedro Yolox, Quiotepec y Comaltepec en el Distrito de Ixtlán, Usila, Valle Nacional, Ojitlán, Jacatepec, Chiltepec y Ayotzintepec en el Distrito de Tuxtepec, también se encuentra población indígena dispersa en numerosas localidades pertenecientes a los municipios de San Juan Bautista



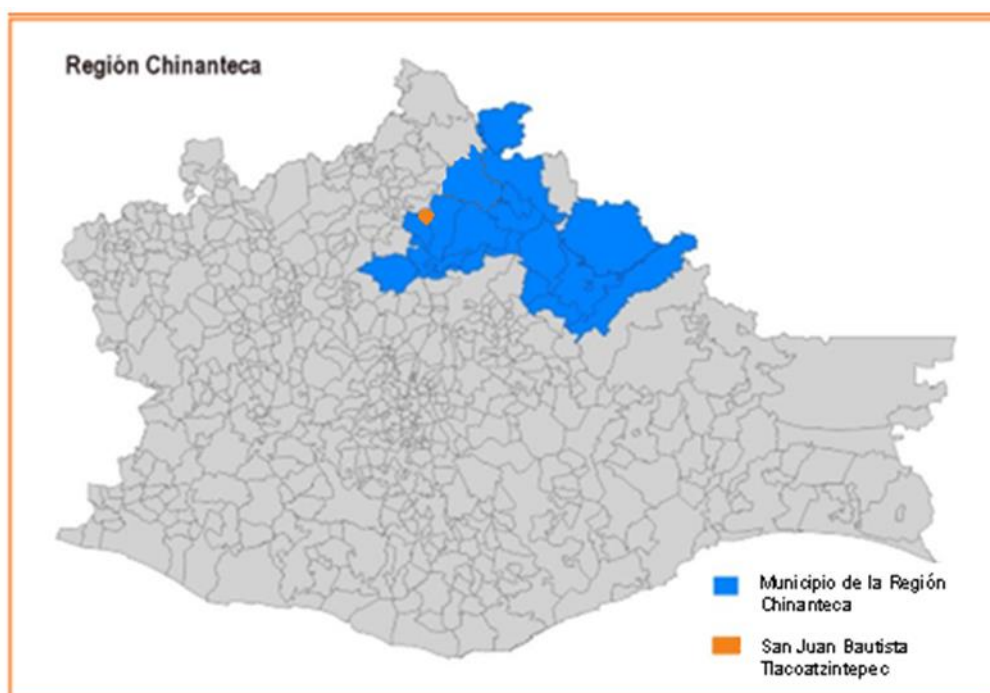
Tuxtepec, Loma Bonita y una localidad denominada Atlatlauca en las cercanías de Yolox, perteneciente al Distrito de Etlá.

A raíz de la construcción de la presa Cerro de Oro o Miguel de la Madrid, alrededor de 6,000 familias indígenas chinantecas fueron reubicados en varios municipios de Oaxaca y Veracruz, un importante grupo se ubicó en el valle de Uxpanapa y en poblados pertenecientes a los municipios Tres Valles, Ignacio de la Llave, J. Rodríguez Clara, Isla, Santiago Tuxtla, San Juan Evangelista, Cosamaloapam, Tlalixcoyan, Alvarado, Villazueta y Playa Vicente, en el Estado de Veracruz.

En la región de la chinantla sobresalen en número los Chinantecos, aunque existe una importante presencia de otras etnias o pueblos indígenas zapotecos y mazatecos. En el caso del último, su número se incrementó en la región en los años cincuenta a raíz de la construcción de la presa Miguel Aleman.

En esta región viven aproximadamente 366 mil personas, de las cuales 200 mil son indígenas. A pesar de ser un territorio relativamente pequeño, se compone de 20 municipios, 17 oaxaqueños además de San Lucas Ojitlán, y 2 Veracruzanos. Cabe hacer mención San Juan Bautista Tlacoatzintepec se encuentra dentro de la región chinanteca.

La diversidad cultural ya mencionada es uno de sus rasgos dominantes, además de que las condiciones de vida varían notablemente de un poblado a otro.



| POBLACIÓN INDÍGENA DE LA REGIÓN CHINANTECA |                |                           |
|--|----------------|---------------------------|
| PUEBLO                                     | POBLACIÓN      | %DE LA POBLACIÓN INDÍGENA |
| <b>Chinanteco</b>                          | <b>146,494</b> | <b>73.0 %</b>             |
| Zapoteco                                   | 23,307         | 12.0 %                    |
| Mazateco                                   | 17,878         | 9.0 %                     |
| Mixe                                       | 3,964          | 2.0 %                     |
| Mixteco                                    | 3,648          | 2.0 %                     |
| Náhuatl                                    | 1,844          | 1.0 %                     |
| Cuicateco                                  | 1,306          | 0.5%                      |

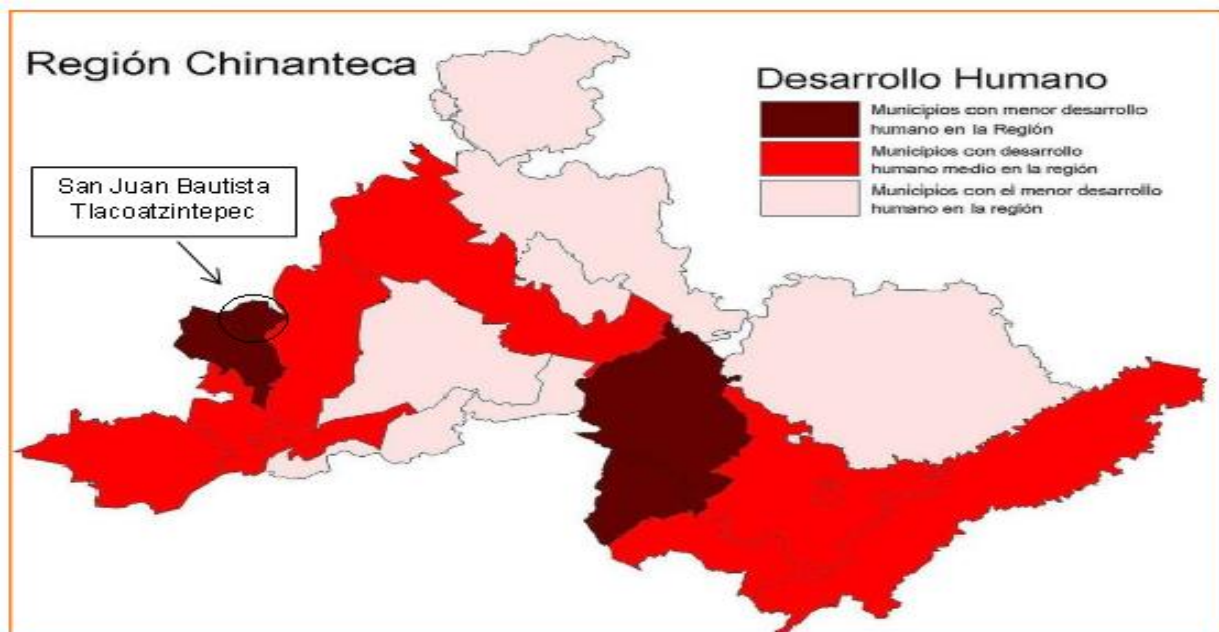
Otros pueblos indígenas están presentes en números reducidos

Las condiciones de vida de la población chinanteca en la región son difíciles, pues la mayoría de los indígenas y de los monolingües viven bajo condiciones de alta y muy alta marginación, situación de la que se mantienen fuera solo los municipios de San Juan Bautista Tuxtepec, Oaxaca y Tres Valles, Veracruz, con grado de marginación media.

### Desarrollo Humano en la Región Chinanteca

La Región Chinanteca no es de las regiones indígenas con peores condiciones de vida del país, sin embargo, a su interior las personas pueden enfrentar serios problemas para garantizarse una vida larga y sana, acceso a la educación y un nivel suficiente de ingresos económicos para satisfacer las necesidades familiares.

El Desarrollo Humano se mide precisamente a partir de las posibilidades que tienen los habitantes de un municipio para cumplir estas expectativas.



En la región, sin llegar a lo óptimo, se han registrado avances en lo que se refiere a las oportunidades para que la población acceda a la escuela; sin embargo existe un rezago evidente en lo que toca a algunos aspectos de salud y, muy especialmente, en lo que toca a lograr ingresos suficientes para satisfacer las necesidades diarias de la vida.

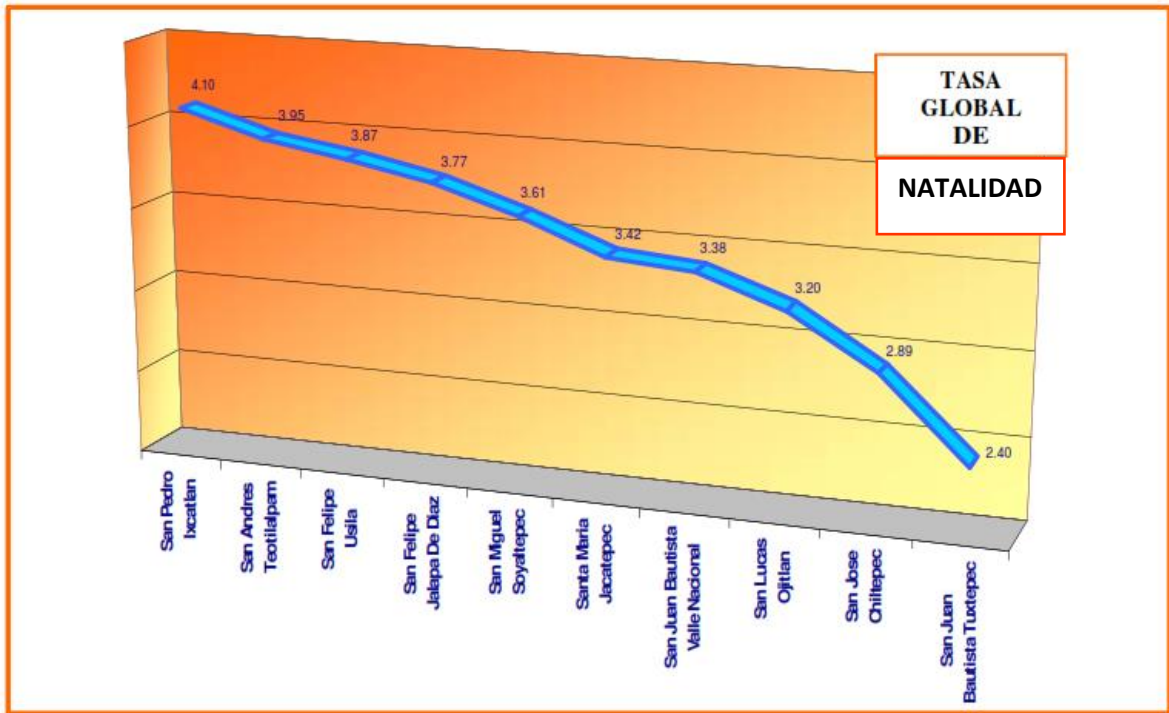
Dentro de las nueve regiones indígenas que existen en Oaxaca, la Chinanteca tiene el tercer mejor Índice de Desarrollo Humano, cerca del Istmo, pero claramente atrás de lo registrado en los Valles Centrales de Oaxaca que es donde los municipios indígenas muestran mejores condiciones de desarrollo. Con respecto a Tlacoatzintepec, el IDH es de 0.58 Medio bajo (CONAPO:2000).

| Región Indígena        | Mayor Desarrollo Humano |
|------------------------|-------------------------|
| Valles Centrales       | 0.8112                  |
| Istmo                  | 0.7681                  |
| <b>Chinanteca</b>      | <b>0.7389</b>           |
| Cuicatlán-Tehuacán-M-Z | 0.7363                  |
| Sierra de Juárez       | 0.7352                  |
| Mixteca                | 0.6958                  |
| Mixe                   | 0.6756                  |
| Chimalapas             | 0.6449                  |
|                        | Menor Desarrollo Humano |

Uno de los males a destacar es el de la mortandad de niños pequeños, en especial de aquellos menores de un año. San Felipe Usila y San Juan Bautista Tlacoatzintepec tienen problemas más severos que con respecto a sus vecinos más cercanos como San Lucas Ojitlán y San Andrés Teotilalpam. (INEGI:2005).

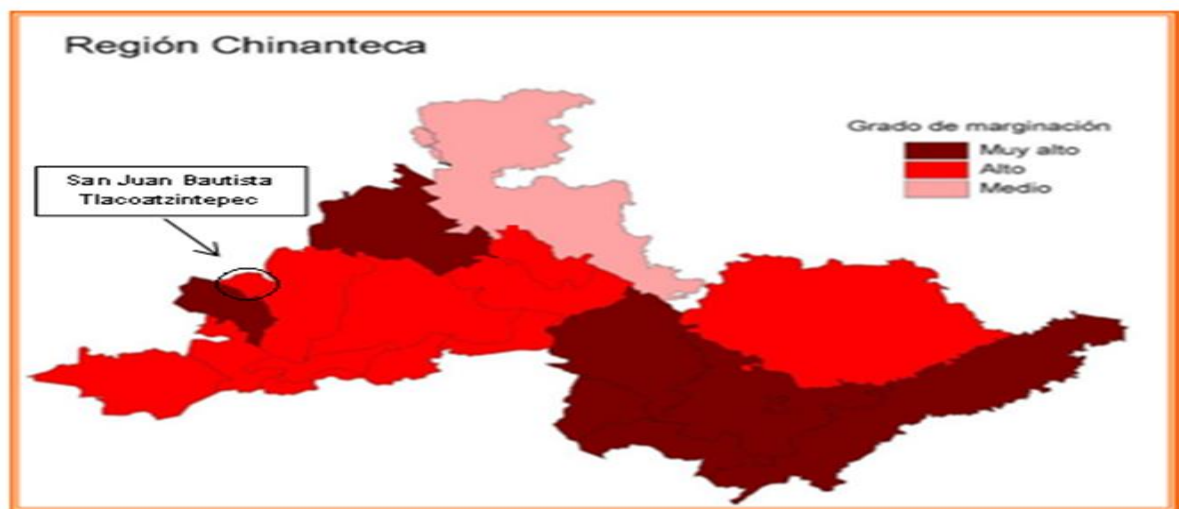
| Tasa de mortalidad infantil              |             |             |
|--|-------------|-------------|
| Nombre del municipio                     | Mayor Nivel |             |
| San Felipe Usila                         | 33.2        | Alta        |
| <b>San Juan Bautista Tlacoatzintepec</b> | <b>32.4</b> | <b>Alta</b> |
| San Pedro Ixcatlan                       | 29.5        | Media       |
| San Felipe Jalapa de Díaz                | 27.3        | Media       |
| San Andrés Teotilalpam                   | 26.6        | Media       |
| San Lucas Ojitlán                        | 24.9        | Media       |
| San Miguel Soyaltepec                    | 22.4        | Media       |
| Santa María Jacatepec                    | 21.4        | Media       |
| San Juan Bautista Valle Nacional         | 19.5        | Baja        |
| San José Chiltepec                       | 18.8        | Baja        |
| San Juan Bautista Tuxtepec               | 11.91       | Muy Baja    |
|  | Menor Nivel |             |

Otro problema central del desarrollo humano en la Región Chinanteca es el alto número de hijos que tienen las mujeres en edad reproductiva, lo cual implica importantes retos económicos para las familias. En este aspecto nuestro municipio se encuentra mejor que la mayoría de los municipios a su alrededor



### *Marginación en la Región Chinanteca*

Los índices de marginación se utilizan en nuestro país para medir las condiciones de vida de la población al considerar si sus hogares cuentan con servicios como drenaje, agua entubada, electricidad, entre otros, si viven en poblaciones muy pequeñas a las que es difícil llevar los servicios, el nivel educativo y el monto del salario que reciben.



En la Región Chinanteca se registra una marginación Alta o Muy Alta en muchos de sus municipios, esto debido principalmente a que en muchos municipios quienes terminaron la

primaria son una minoría.

En tanto que en la cobertura de servicios a las viviendas de Tlacoatzintepec, el 5.18% no disponen de electricidad y el 15.73% no cuentan agua entubada (INEGI:2010), que en el caso de su San Felipe Usila y sus vecinos más cercanos que registran muy alta marginación los problemas son más severos.

| <b>Indicadores de Marginación</b>                                       |                |                 |
|---|----------------|-----------------|
| <b>San Juan Bautista Tlacoatzintepec</b>                                | <b>2005</b>    | <b>2010</b>     |
| Población total   | 2,241          | 2,292           |
| % Población de 15 años o más analfabeta                                 | 38.18          | 32.28           |
| % Población de 15 años o más sin primaria completa                      | 58.69          | 52.93           |
| % Ocupantes en viviendas particulares habitadas sin drenaje ni excusado | 2.12           | 1.33            |
| % Ocupantes en viviendas particulares habitadas sin energía eléctrica   | 3.02           | 4.60            |
| % Ocupantes en viviendas particulares habitadas sin agua entubada       | 11.58          | 14.07           |
| % Viviendas particulares habitadas con algún nivel de hacinamiento      | 54.76          | 40.13           |
| % Ocupantes en viviendas particulares habitadas con piso de tierra      | 55.10          | 36.48           |
| % Población en localidades con menos de 5 000 habitantes                | 100.00         | 100.00          |
| % Población ocupada con ingresos de hasta 2 salarios mínimos            | 88.20          | 83.52           |
| <b>Índice de marginación</b>  | <b>1.04310</b> | <b>1.15869</b>  |
| <b>Grado de marginación</b>   | <b>Alto</b>    | <b>Muy alto</b> |
| Lugar que ocupa en el contexto nacional                                 | 377            | 320             |

Fuente: Estimaciones del CONAPO , Índices de marginación 2005; y CONAPO (2011)

En cuanto a los ingresos monetarios, generalmente un 70 por ciento de la población en los municipios chinantecos reciben menos de 2 salarios mínimos por su trabajo, incluyendo a aquellos que no reciben ningún salario.

### **El lugar que habitamos**

El municipio de San Juan Bautista Tlacoatzintepec, se encuentra localizado al norte del Estado de Oaxaca dentro de la región denominada Chinantla, situado a 200 kilómetros al Suroeste de la ciudad de Tuxtepec. Colinda al Este San Felipe Usila, al Norte San Andrés Teotilalpam y al Suroeste San Pedro Sochiápam.

Tlacoatzintepec en lengua náhuatl “Cerro del Tlacuache” en chinanteco es Maxaá, significa “Cerro de los animales”.

## **Acceso**

Saliendo de la capital del Estado de Oaxaca, la principal vía de acceso al municipio de San Juan Bautista Tlacoatzintepec, es la carretera federal 175 hacia la población de Tuxtepec, pasando previamente por las localidades de Ixtlán de Juárez y San Juan Bautista Valle Nacional continuando sobre esta carretera en dirección hacia Tuxtepec y antes de arribar a esta ciudad se toma la desviación hacia San Lucas Ojitlán y se continua sobre esta carretera hacia San Felipe Jalapa de Díaz, hacia San Felipe Usila y San Juan Bautista Tlacoatzintepec.

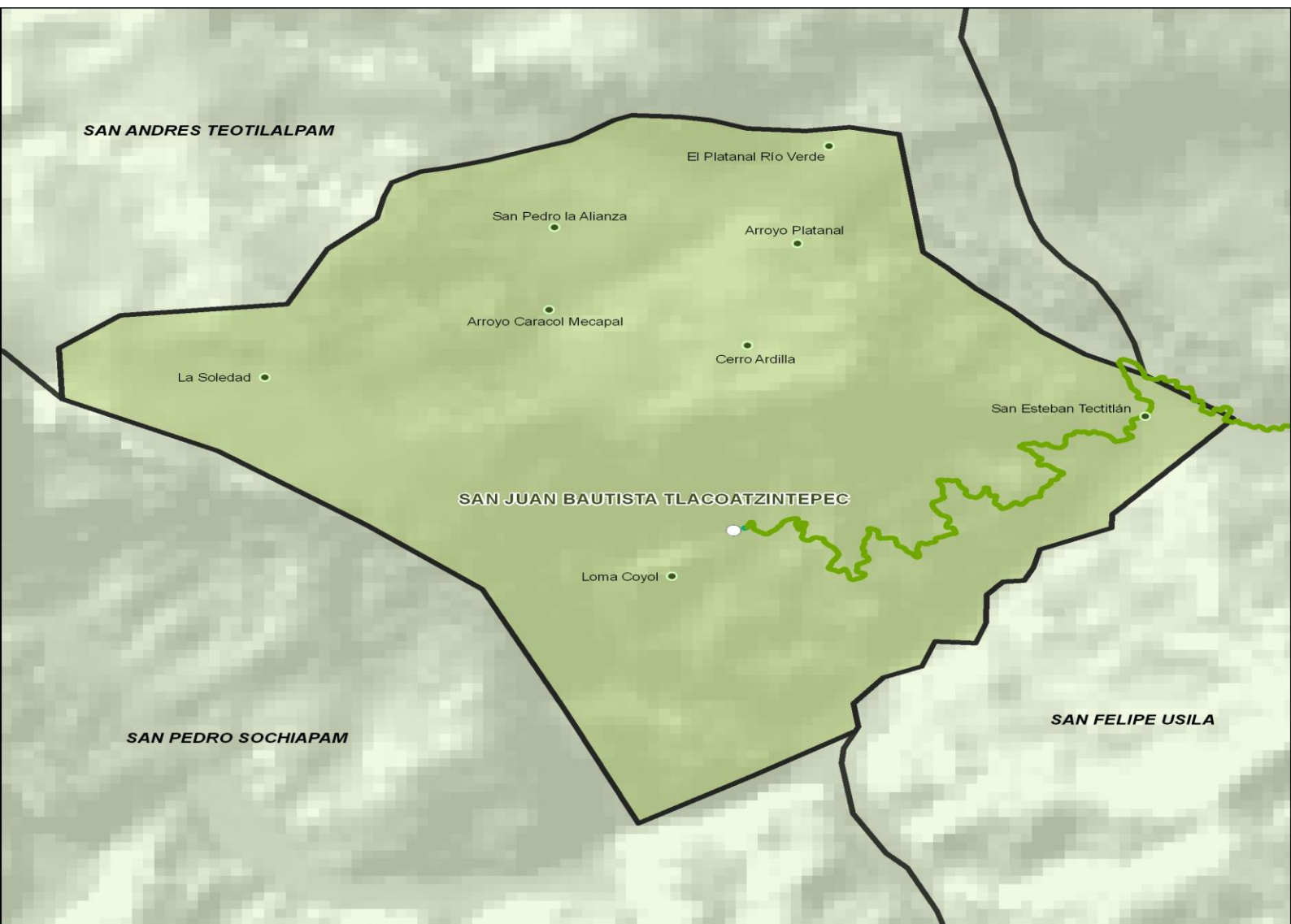
## **Los poblados que integran el municipio**

En el municipio existen 8 localidades (INEGI:2010), las cuáles son San Juan Bautista Tlacoatzintepec, El Platanal Río Verde (Cerro Escopeta), San Esteban Tectititlán, San Pedro la Alianza, La Soledad, Arroyo Platanal, Cerro Ardilla, Loma Coyol y Arroyo Caracol Mecapal.

La mayoría de nosotros vivimos en pequeñas localidades de 100 a 499 habitantes, es decir 1,131 pobladores, lo que representa más del 49.35 por ciento del total de la población del municipio (INEGI:2010).

| <b>Tamaño de la localidad</b> | <b>No. de Localidad</b> | <b>%</b>   | <b>Población</b> |
|-------------------------------|-------------------------|------------|------------------|
| De 1 a 99 habitantes          | 4                       | 2.53       | 58               |
| De 100 a 499 habitantes       | 4                       | 49.35      | 1,131            |
| De 500 a 1,499 habitantes     | 1                       | 48.12      | 1,103            |
| De 1,500 a 2,499 habitantes   | 0                       | 0          | 0                |
| De 2,500 a 4,999 habitantes   | 0                       | 0          | 0                |
| <b>Total</b>                  | <b>9</b>                | <b>100</b> | <b>2,292</b>     |





## Orografía

El relieve del municipio es montañoso, ya que estamos ubicados dentro de la Sierra Madre del Sur, está compuesta por las siguientes elevaciones, el Cerro de los Animales, Cerro Tlacuache, Cerro Gancho, Cerro Piedra, Cerro Mafia, Cerro Uno, Cerro Ocote, Cerro San José, Cerro Ardilla, Cerro Plaza, Cerro Dos y Cerro Poniente.



### **Hidrografía**

La hidrografía del municipio está compuesto por los ríos Grande, río Verde, río Degollado y río San Fuentes los cuáles desembocan en el río Usila y finalmente en el río Santo Domingo en la presa Cerro de Oro o Miguel de la Madrid.

### **Suelos**

En nuestro municipio predomina el tipo de suelo rendzina, que se caracteriza por tener menos de 50 centímetros de espesor y estar encima de rocas duras ricas en cal; su capa superficial es algo gruesa, oscura y rica en materia orgánica y nutrientes. En una muy pequeña porción del territorio, limitando con San Felipe Usila, se encuentran suelos denominados litosoles, son en su mayoría delgados, se caracterizan por ser suelos de color rojo, amarillo, arcilloso y negro de roca dura con muy poca profundidad (menos de 10 centímetros), ácidos.





## Clima

El clima que prevalece en el municipio es del tipo templado húmedo con lluvias en verano (junio – septiembre).

## Vegetación

La vegetación en el municipio es exuberante, predominan las selvas perennifolias, aunque también existe una amplia superficie de acahuales (áreas modificadas para sembrar) derivados de estas comunidades vegetales. Entre las especies de **árboles** más importantes están Pino de ocote, cedro, caoba, sochicuahua, árbol de coralillo, encinos. **Frutales:** mamey, naranja, chicozapote, zapote negro, guayaba, coyol liso, limón, lima, plátanos, camotes, camote de olor, calabazas, mangos, anonas, aguacate, y espina. **Plantas Medicinales:** ruda, hierba de cáncer. **Plantas Comestibles:** Bejuco, popo, hongos blancos y amarillos, oreja de tejón delgada y blandita, chayotes, hierba plata, hierba mora y huele de noche. **Las flores:** Flor de hoja, flor de Santa Cruz, girasol, amarillo todos santos, cresta de gallo, rosas, dichosas, noche buena, flor de plata.

## **Fauna**

El municipio, no ha sido una zona de cacería furtiva o de manejo ilegal de especies de animales exóticos, por lo que aún se conservan una amplia diversidad de animales silvestres como el jaguar, tigrillo, mazate, tejón, jabalí, armadillo, zorra, tepezcuintle, gato montés, venado cola blanca, nutria, conejo, camaleón, tlacuache, rata, oso hormiguero, cabeza de viejo, cerete, zorrillo, ardilla y erizo, entre otros.

Entre los reptiles se encuentra las víboras de cascabel, de rabo de hueso, sorda, nauyaca, mano de metate, coralillo y la tatoana, así también el camaleón, iguana y lagartija.

Entre las aves tenemos el gavilán, perico mayo, paloma, tucán, zopilote, águila, faisán, pico canoa, pecho amarillo, paloma, chupa rosa, colibrí, zanates, picho tordo, perico, cotorra, chachalacas, coyuche, primavera, pico de reloj, tapacamino, carpintero, avelucho, tecolote y murciélago.



### *Situación social en el ámbito municipal*

Es dramático saber que tanto en México como en el resto de Latinoamérica, 4 de cada 10 personas viven en la pobreza extrema; 6 de cada 10 de estos pobres extremos están en el campo, y 9 de cada 10 de ellos son indígenas.

Esta condición social en el ámbito rural, genera otras distorsiones colaterales, como la migración, la violencia social e intrafamiliar, el aumento de las actividades ilícitas, e incluso, la ingobernabilidad. Aunando a lo anterior, la degradación de los recursos naturales crece de manera paralela.

En el Estado de Oaxaca, y en particular en la región chinanteca, el descuido al sector rural, se ha intentado reducirla a una sola actividad, la agricultura. Sin minimizar la importancia de esta, el sector rural y sector agrícola no son sinónimos. Lo rural incluye los pobladores que vive en el campo, por ello, no se puede seguir tratando a este sector de manera desarticulada, con medidas de corto plazo, ni mucho menos reducirlo a un problema de mercado.

El sector rural de Tlacoatzintepec está en crisis no únicamente por la producción agrícola y por el mercado, como muchos han querido explicarlo, sino que obedece a un conjunto de factores, como son:

- a) Infraestructura insuficiente o en mal estado
- b) Servicios educativos y de salud de mala calidad
- c) Conflictos agrarios
- d) La escasez de apoyos institucionales
- e) Pérdida de identidad cultural.
- f) Instituciones de los tres órdenes de gobierno con presencia en la región.

#### *a) Infraestructura insuficiente o en mal estado*

**Caminos:** El municipio sólo cuenta con una vía de acceso que es una brecha de terracería que parte de la cabecera municipal de Felipe Usila y llega hasta la localidades de San Esteban Tectitlan, San Juan Bautista Tlacoatzintepec y de San Pedro La Alianza con un tramo hacia La Soledad.

Durante la temporada de lluvias el tramo del camino rural de aproximadamente 42 Km desde San Felipe Usila a San Pedro La Alianza es intransitable por los baches que se forman y derrumbes que ocurren durante esta temporada, debido a las lluvias y al escaso

mantenimiento, lo que provoca dificultad de acceso vehicular para transportar sus productos agropecuarios y el encarecimiento de los productos de la canasta básica.

**Agua entubada:** La cabecera municipal de San Juan Bautista Tlacoatzintepec y las localidades de La Alianza, San Esteban Tectitlán, La Soledad, Arroyo Platanal, Cerro Escopeta, Arroyo Mecapal y Cerro Ardilla durante la temporada de estiaje que va de los meses de marzo a junio, los manantiales que abastecen de agua a los pobladores reduce su aforo y provoca que se remueva el sedimento, se azolve la red de distribución y el líquido que llega a los casas no sea de buena calidad por las mismas impurezas que traslada, lo que ha provocado deterioro en el sistema de bombeo. Así mismo, debido al paso del tiempo, los sistemas de almacenamiento presentan fisuras que permite la pérdida de agua y disminuye la presión en la red de distribución. Estos factores en conjunto contribuyen a que los usuarios tengan una menor disponibilidad de agua durante la temporada de estiaje.

Debido a lo anterior, existen en cada localidad entre 15 y 20 familias que no logran conectarse a la red de distribución debido a la poca presión no alcanzan a llegar hasta sus hogares.

**Electricidad:** Las constantes altas y bajas de la energía eléctrica afectan el uso de los aparatos electrodomésticos generando pérdidas económicas. Además no pueden incursionar en actividades económicas de valor agregado a productos agropecuarios por el insuficiente abasto de energía eléctrica. Por este motivo se ha considerado el cambio de línea como una necesidad prioritaria.

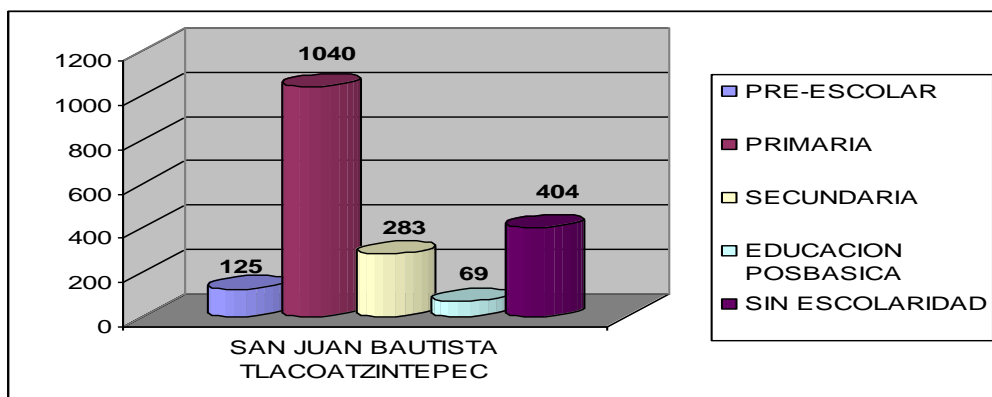
Con la reponencialización de 35 Km de la red de la energía eléctrica se estará en posibilidades de que más familias accedan al servicio y se tenga un uso más eficiente de sus electrodomésticos. Adicionalmente se estará brindando el servicio a dos localidades, logrando una cobertura del 90% en el municipio.

#### ***b) Servicios educativos y de salud insuficientes***

**Educación:** En el municipio de San Juan Bautista Tlacoatzintepec se tienen 14 escuelas, de las cuales 4 son de nivel preescolar, 7 primarias, 2 secundarias y un bachillerato. En las comunidades de Tlacoatzintepec, La Alianza, San Esteban Tectitlán, La Soledad, Arroyo Platanal, Cerro Escopeta, Arroyo Mecapal y Cerro Ardilla hay un total de 104 alumnos de primaria (10%) que toman clases en espacios y mobiliario prestados que se habilitaron para tal fin. Estas condiciones no son propicias para un buen proceso de enseñanza-aprendizaje de los estudiantes, por falta de iluminación, ventilación y confort adecuados. Hay también exceso de humedad en la temporada de lluvia o exceso de calor en la temporada de estiaje. En esta



misma condición se encuentran 91 alumnos de secundaria (32%). Esta situación puede estar relacionada con la Tasa de Asistencia Escolar que para este municipio es de 73.89 cuando la media estatal es de 89.95 en poblaciones con de 500 a 2499 habitantes.



**Salud:** En el municipio, el servicio de salud están principalmente brindados por el Instituto Mexicano del Seguro Social (I.M.S.S.-SOLIDARIDAD) a través de una Unidad Médica Rural (UMR).

Los usuarios opinan que el servicio de salud que reciben en su municipio es deficiente por la falta de medicamentos, equipos y personal médico. Así como que la escasez de transporte y las condiciones de los caminos complican el traslado de pacientes fuera de su municipio.

Lo que está directamente relacionado con la tasa de mortalidad municipal de un 32.42% siendo la media nacional de 16.76. Con el establecimiento de una clínica hospital de segundo nivel se mejoraría la atención médica de los habitantes y con ello la esperanza de vida.

#### Unidades médicas en servicio del sector salud

| MUNICIPIO                                | SEGURIDAD SOCIAL |      |        | ASISTENCIA SOCIAL |          |
|--|------------------|------|--------|-------------------|----------|
|  | TOTAL            | IMSS | ISSSTE | IMSS SOLIDARIDAD  | SSA      |
| ESTADO                                   | 910              | 28   | 49     | 450               | 349      |
| <b>San Juan Bautista Tlacoatzintepec</b> | <b>1</b>         | -    | -      | <b>1</b>          | -        |
| Santiago Jocotepec                       | 2                | -    | -      | 2                 | -        |
| Ayotzintepec                             | 1                | -    | -      | 1                 | -        |
| <b>San Felipe Usila</b>                  | <b>2</b>         | -    | -      | <b>1</b>          | <b>1</b> |
| San José Chiltepec                       | 2                | -    | -      | 2                 | -        |
| San Juan Bautista Tuxtepec               | 12               | 2    | 2      | 1                 | 7        |
| San Juan Bautista Valle Nacional         | 6                | -    | 1      | 3                 | 2        |
| San Lucas Ojitlán                        | 4                | -    | 1      | 2                 | 1        |
| Santa María Jacatepec                    | 2                | -    | -      | 2                 | -        |
| TOTAL REGIONAL                           | 32               | 2    | 4      | 15                | 11       |

FUENTE: Delegación en el Estado del IMSS, Delegación en el estado del ISSSTE, Secretaría de Salud en el Estado.

Las principales enfermedades que padece la población son: enfermedades respiratorias agudas, enteritis, parasitosis intestinales, amibiasis, paludismo, accidentes, tuberculosis, dermatológicas, micosis, escabiasis e infección en vías urinarias. Así mismo, las principales causas de mortalidad son las siguientes: perinatales, desnutrición, meningo encefalitis, gastroenteritis, enfermedades respiratorias, accidentes viales, enfermedades cardio-vasculares y cirrosis alcohólica (Información proporcionada por la Jurisdicción Sanitaria No. 3 y por el IMSS-Oportunidades de Tuxtepec, Oax. 2003).

### *c) Conflictos agrarios*

En el municipio de San Juan Bautista Tlacoatzintepec presenta graves conflictos o problemas agrarios que pueden derivar en daños a la vida, la salud y/o los bienes de la población que en ellas habita, el cual es el siguiente:

| Tipo de conflicto o problema | Nombre   |   |                   | Si se trata de un conflicto favor de señalar las partes involucradas | Desde cuándo el H. Ayuntamiento tiene conocimiento del conflicto o problema | Atención que las autoridades han dado al conflicto | Observaciones                                |
|------------------------------|--|---|-------------------|--|---|--|--|
|                              | Localidad(es) involucrada(s)                               | Municipio(s)  | Clave(s) INEGI */ |  |   |  |  |
| Agrario                      | San Juan Bautista Tlacoatzintepec y San Andrés Teotilalpan | San Juan Bautista Tlacoatzintepec, San Andrés Teotilalpan | 182098            | Conflicto agrario y por límites municipales                          | 25 años   | Ninguno  | Hay una fuerte disputa entre los colindantes |

### *d) Escasez de apoyos a la producción*

La Población Económicamente Activa (PEA) se divide en los sectores primario, secundario y terciario. Al sector primario corresponden las actividades de agricultura, ganadería y pesca. Al sector secundario corresponden las actividades de minería, industria manufacturera, energía eléctrica, agua y construcción, la industria sin chimeneas o el turismo, la transformación del café y la construcción. Al sector terciario corresponde a las actividades de comercio, transporte y comunicaciones, servicios financieros, actividad gobierno, servicios de esparcimiento y cultura, servicios profesionales, servicios inmobiliarios y de bienes muebles, servicios restaurantes y hoteles, otros excepto gobierno, servicios educativos, servicios de salud y asistencia social.

La Población Económicamente Activa que estaba ocupada en los sectores primario, secundario y terciario, se muestra en el siguiente cuadro:

### Población Económicamente Activa ocupada por sector

| Año           | 2000* | 2010** |
|---------------|-------|--------|
| Sectores      |       |        |
| Primario      | 458   | 328    |
| Secundario    | 17    | 22     |
| Terciario     | 29    | 49     |
| No Especifico | 18    | 38     |
| Total         | 522   | 437    |

\*INAFED. Sistema Nacional de Información Municipal. 2000.

\*\* CIEDD. Mapa municipal de San Juan Bautista Tlacoatzintepec. 2010.

**Créditos y financiamiento:** A partir de las cifras del cuadro anterior se observa que el número de personas que se dedicaban a las actividades agropecuarias disminuyó de 458 a 328 en 10 años, debido a que las personas migran o se dedican a otras actividades que les permitan el sostenimiento de la familia o la mejora en las condiciones de vida, al no contar el productor con esquemas de apoyo que ofrecen las instituciones que brindan apoyo financiero, asistencia técnica y capacitación que dispone productores que se ubican en zonas que disponen de mejores vías de comunicación o suelos aptos para la producción. Otra de las situaciones, es el desinterés del productor a organizarse o a afiliarse a organizaciones o agrupaciones políticas con trayectoria se lucha. Algunos que obtienen apoyos se encuentran afiliados al Movimiento de Unificación y Lucha Triqui (MULT).

Por lo que respecta a los cultivos cíclicos como el frijol y maíz en grano y perennes como café cereza, las cifras disponibles se muestran en los siguientes cuadros (INEGI: 2005):

#### Cultivos cíclicos. San Juan Bautista Tlacoatzintepec. Año: 2005.

| Producto      | Superficie sembrada (ha.) | Producción (ton.) | Rendimiento (ton/ha.) |
|---------------|---------------------------|-------------------|-----------------------|
| Frijol        | 11.0                      | 6.5               | 0.59                  |
| Maíz en grano | 804.0                     | 703.7             | 1.19                  |

Fuente: Tarjeta municipales de información estadística básica Oaxaca. [http://www.oeidrus-portal.gob.mx/oeidrus\\_oax/](http://www.oeidrus-portal.gob.mx/oeidrus_oax/)

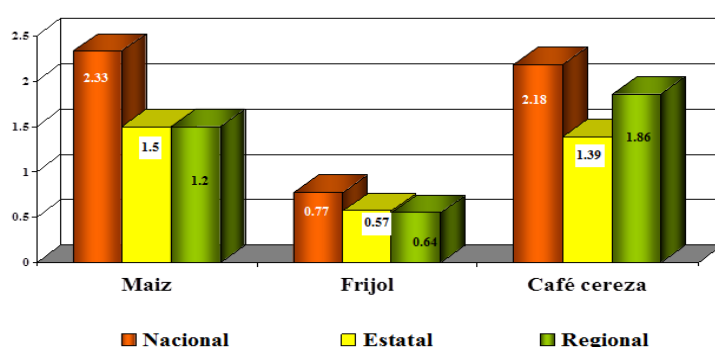
#### Cultivos perennes. San Juan Bautista Tlacoatzintepec. Año: 2005.

| Producto    | Superficie sembrada (ha.) | Producción (ton.) | Rendimiento (ton/ha.) |
|-------------|---------------------------|-------------------|-----------------------|
| Café cereza | 893.0                     | 502.2             | 0.58                  |

Fuente: Tarjeta distrital de información estadística. [http://www.oeidrus-portal.gob.mx/oeidrus\\_oax/](http://www.oeidrus-portal.gob.mx/oeidrus_oax/)

**Básicos:** El maíz y el frijol, son los dos cultivos más importantes del municipio por la superficie cultivada. Para su cultivo los campesinos indígenas emplean variedades criollas. Actualmente se desconocen el número de variedades criollas de maíz existentes en la región, sin embargo, las ventajas consisten en que están adaptadas al clima y a las condiciones eco-geográficas de la región.

El rendimiento obtenido por ciclo de producción es de alrededor 1,200 kg por hectárea donde el costo por kg de maíz en grano es de \$4.0, obteniendo \$ 4,8000.00 por hectárea en dicha producción. En relación a la producción existen dos ciclos de producción, el primavera-verano y el otoño-invierno.



**Ganadería extensiva:** Una de las actividades de mayor impacto ecológico y que están alterando el paisaje del municipio desde hace dos décadas pero que en años recientes se están desmontando más y más superficies, incluyendo selvas vírgenes, para dedicarlos a la ganadería extensiva y milpas, principalmente en la localidades de San Pedro la Alianza, San Juan Bautista Tlacoatzintepec, Arroyo Platanal y San Esteban Tectitlan,

**Cafeticultura:** A partir de 1970 se ha dado una pérdida paulatina de al menos 2,000 hectáreas del suelo y bosque por diferentes causas, entre ellos la deforestación, la agricultura de tumba roza y quema y eventos naturales. El efecto de esta pérdida se refleja en la disminución de la flora y el incremento de la población de la fauna silvestre a un nivel de plagas como la tuza y el mapache. Teniendo como consecuencia un menor rendimiento en cosechas de cultivos como el café, maíz, yuca, plátano.

La cafeticultura es la principal actividad agrícola con 855.5 hectáreas según registros del Servicio de Información Agroalimentaria y Pesquera (SIAP) de la SAGARPA. Esta actividad se mantiene como una de las fuentes generadoras de ingreso, en el municipio. Sin embargo, las plantaciones actuales tienen más de 30 años de establecidas y han disminuido su productividad.

El prototipo de unidad de producción familiar es una porción de café, en donde se pueden encontrar otras especies comestibles como son la yuca, el plátano y la calabaza.

Como estrategia para la incrementar la productividad en el cultivo del café se propone la renovación paulatina de las plantaciones. Y en el espacio destinado al cultivo del maíz es donde se pretende establecer los árboles frutales y maderables en un sistema que permita que se obtengan ingresos en el mediano plazo a través de los árboles frutales y en un largo plazo a través de los árboles maderables.

**Cultivo de maíz:** Por su parte el maíz, ocupa 800 hectáreas de la superficie cultivada a través de la práctica de tumba, roza y quema. El cual necesariamente seguirá siendo un cultivo importante para el municipio por ser de autoconsumo y base de su dieta. Por lo que se propone la introducción del Sistema Maíz Intercalado con Frutales (MIAF) o especies forestales como formas de reforestación.

Derivado de la problemática de pérdida de bosque y suelo por actividades agrícolas, las cuales difícilmente se dejaron de practicar, se establece como iniciativa iniciar un proceso de reforestación con especies a partir de la producción de las especies de interés como son café, frutales tropicales como son mamey y litchi y de clima templado como durazno y aguacate. Así como especies maderables como el cedro y la caoba.

**Actividades de traspatio:** La producción de traspatio es una alternativa para aprovechar el espacio físico o solar para obtener productos para el autoconsumo y la obtención de ingresos extras para el fortalecimiento de la economía familiar.

Una de las alternativas es la cría de aves de traspatio, los huertos familiares, la cría de peces en estanquería rústica, entre otras actividades, que permiten el fomento el trabajo en equipo y el aprovechamiento óptimo de los recursos disponibles.

#### ***e) Pérdida de identidad***

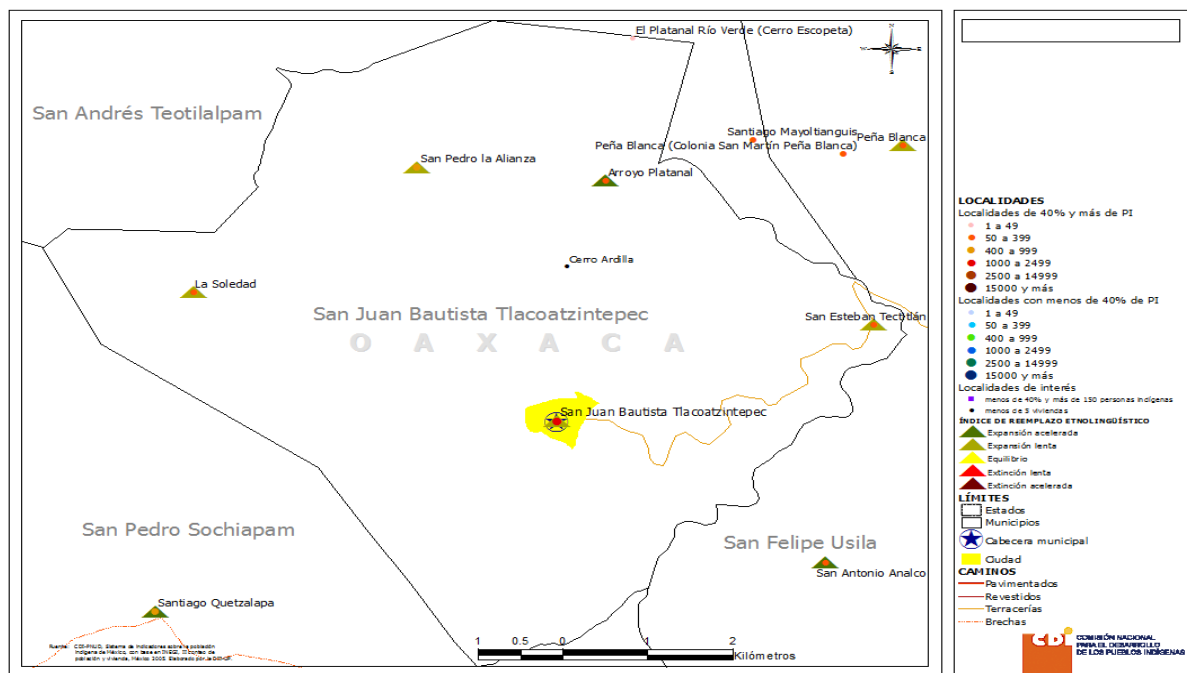
**Vestuario típico chinanteco:** La elaboración de prendas tradicionales como los huipiles elaborados por mujeres tiene un mercado limitado. Sin embargo, existe la posibilidad de acceder a puntos de venta que fomentarían el incremento de la producción de prendas, la identidad cultural y la generación de ingresos con el apoyo de empresarios originarios del municipio que se encuentran establecidos en estados del centro del país, es un potencial de

mercado que a través de la actual administración municipal se está valorando. Por lo que la propuesta es que a través de la presidencia municipal se establezca el diálogo con los empresarios y solicitar un espacio en los negocios de venta de pizzas para la exhibición y venta de artículos artesanales.

**Lengua chinanteca:** En base al Índice de Reemplazo lingüístico de la CDI, el chinanteco se encuentra en equilibrio y el cuicateco en extinción lenta, esto significa que pese a la migración, no se observa una disminución en el número de hablantes, es decir, se ha mantenido estable.

| Grupo Etnolingüístico | Población indígena | Lugar | IRE    | Grado de IRE    |
|-----------------------|--------------------|-------|--------|-----------------|
| CHINANTECO            | 187,652            | 13    | 0.9146 | EQUILIBRIO      |
| CUICATECO             | 21,384             | 33    | 0.6047 | EXTINCION LENTA |

Fuente: Índice de Reemplazo Etnolingüístico (IRE). CDI. 2011. Disponible en: [www.cdi.gob.mx](http://www.cdi.gob.mx) Fecha de consulta: 15 de junio de 2011.



**Migración:** La mayor parte de los migrantes del municipio de San Juan Bautista Tlacoatzintepec, tienen por destino las ciudades de mayor desarrollo como el Distrito Federal, Puebla, Veracruz, etc.

Aproximadamente un 50% de la población total que ha emigrado en los últimos 15 años, se encuentra entre los 17 a los 40 años de edad y de ellos el 70% son hombres. Una vez que logran establecerse buscan fuentes de empleo en las áreas de servicios, como las pizzerías.



El principal motivo que alienta la migración de los jóvenes, es por la falta de empleos remunerados en sus propias localidades. Algunos de sus efectos negativos, son: el abandono de las familias, la desintegración familiar, la pérdida de los valores y tradiciones culturales, la adquisición de hábitos y costumbres ajenos a la idiosincrasia y la adquisición de enfermedades sexualmente transmisibles, entre otros.

Algunos efectos positivos de la migración, son: los giros y remesas a las familias, las cuales se traducen en el mejoramiento en sus condiciones de vida y de bienestar a nivel del núcleo familiar, la construcción de sus viviendas y el acceso a una mejor educación y nutrición a sus hijos.

**f) Instituciones de los tres órdenes de gobierno con presencia en la región.**

Las instancias tanto del gobierno federal y estatal han tenido escasa presencia institucional en el municipio. Esto se debe a que los apoyos proporcionados han sido dispersos, lo cual tiene como consecuencia un bajo impacto en sus programas y además el recurso proporcionado no satisface las necesidades en cada obra.

***Presencia de instituciones en el municipio de San Juan Bautista Tlacoatzintepec***

| INSTITUCIONES | PROGRAMAS            | FECHA DE RECEPCION DE DOCUMENTOS | TIPO DE APOYOS         | BENEFICIARIOS                                 | UBICACION                     |
|---------------|----------------------|----------------------------------|------------------------|---|-------------------------------|
| SEDESOL       | OPORTUNIDADES        | MAYO                             | MONETARIO              | MUJERES Y NIÑOS                               | CABECERA MUNICIPAL Y AGENCIAS |
|               | 70 Y MAS             |                                  | MONETARIO              | PRODUCTORES                                   |                               |
|               | OPCIONES PRODUCTIVAS |                                  | MONETARIO              | HABITANTES                                    |                               |
|               | DICONSA              |                                  | PRODUCTOS ECONOMICOS   |   |                               |
| SAGARPA       | ACTIVOS PRODUCTIVOS  | JUNIO-JULIO                      | MONETARIO              | PRODUCTORES                                   | CABECERA MUNICIPAL Y AGENCIAS |
|               | PROCAMPO             |                                  | MONETARIO              | PRODUCTORES DE MAIZ                           |                               |
|               | PROGAM               |                                  | MONETARIO              | GANADEROS                                     |                               |
| CDI           | COMEDOR ESCOLAR      | BIMESTRAL                        | DESPENSA               | ALUMNOS DEL IEBO                              | CABECERA MUNICIPAL Y AGENCIAS |
| FAO-SEDER     | PESA                 | FEBRERO-MARZO                    | ESPECIE                | HABITANTES DE ESCASOS RECURSOS                |                               |
| DIF ESTATAL   | UNIDADES MOVILES     | BIMESTRAL                        | SERVICIOS Y DESPENSAS  | HABITANTES EN GENERAL                         |                               |
| SEP           | I.E.E.A.             | OCTUBRE                          | EDUCACION PARA ADULTOS | JOVES Y ADULTOS SIN CONCLUIR ESTUDIOS BASICOS | CABECERA MUNICIPAL Y AGENCIAS |

Fuente: H. Ayuntamiento de San Juan Bautista Tlacoatzintepec. Diagnostico Municipal 2008.



## **Agradecimientos**

Agradezco a cada uno de los participantes de las diferentes localidades por la disposición de su tiempo para los trabajos realizados. Algunos tuvieron que desplazarse a pie con la única motivación de ser parte de un proceso como éste. Sin esta disponibilidad el contenido de este plan no estaría completo.

Agradezco al Honorable Cabildo y a los representantes de las instituciones del gobierno federal y estatal por su participación activa y entusiasta para involucrarse en este trabajo.

Agradezco también a la Comisión Nacional para el Desarrollo de los Pueblos Indígenas por motivar y orientar la participación de las personas de las diferentes localidades en los diferentes eventos que se llevaron a cabo. Así mismo agradecemos a todas las dependencias federales, estatales y a los prestadores de servicios profesionales que de manera ética y profesional han orientado la búsqueda de soluciones a nuestra problemática.

Atentamente

Ricardo Antonio Chávez

Presidente Municipal

## **San Juan Bautista Tlacoatzintepec en el 2025**

**S**omos un municipio modernizado y bien comunicado hacia el interior y al exterior con carreteras pavimentadas, puentes y señalamientos de destino. Con excelente atención en el servicio de salud, con suficiente medicamentos y personal médico. Con espacios para la recreación y el deporte. Todas las agencias cuentan con energía eléctrica, agua potable y servicios educativos de calidad. Contamos también con mejor infraestructura educativa para nuestros hijos.

Nuestras autoridades brindan atención oportuna y con calidez a los ciudadanos. Hemos logrado superar las dificultades agrarias con nuestros vecinos y ahora tenemos seguridad en la tenencia de la tierra. Hemos logrado reforestar y cuidar nuestro bosque. Hemos rescatado el cultivo de café y es nuestra principal fuente de ingresos. Producimos una gran cantidad de hortalizas, las cuales vendemos en el mercado de la cabecera municipal.

Hemos rescatado nuestra historia escribiéndola y nos sentimos orgullosos de seguir manteniendo nuestra lengua, nuestras tradiciones porque nuestros hijos también han aprendido a valorarlas.

## Matriz de financiamiento. Resumen

| Proyecto  | Monto aproximado | Duración | Eje              |
|---|------------------|----------|------------------|
| 1.- Mantenimiento de caminos rurales  | \$20,000,000.00  | 10 Años  | Físico ambiental |
| 2.- Ampliación y modernización del camino San Felipe Usila - San Esteban Tectitlan - San Juan Bautista Tlacoatzintepec- San Pedro La Alianza; tramo del 0+000 al 30+000 Km; subtramo a modernizar.                          | \$225,000,000.00 | 3 Años   | Físico ambiental |
| 3.- Apertura de camino Entronque camino a San Pedro La Alianza a El Platanal Río Verde (Cerro Escopeta).  | \$8,000,000.00   | 3 Años   | Físico ambiental |
| 4.- Estudio y proyecto para la construcción de sistemas de distribución de agua potable de Tlacoatzintepec, La Alianza, San Esteban Tectitlán, La Soledad, Arroyo Platanal, Cerro Escopeta, Arroyo Mecapal y Cerro Ardilla. | \$21,480,000.00  | 4 Años   | Sociodemográfico |
| 5.- Instalación de casas de salud   | \$2,500,000.00   | 2 Años   | Sociodemográfico |
| 6.- Construcción de viviendas completas   | \$84,000,000.00  | 10 Años  | Sociodemográfico |
| 7.- Repotencialización de la red eléctrica de San Felipe Usila – Cabecera Municipal de San Juan Bautista Tlacoatzintepec-San Pedro La Alianza -La Soledad- arroyo platanal-san esteban tectitlan                            | \$50,000,000.00  | 3 Años   | Sociodemográfico |
| 8.- Introducción de la red de energía eléctrica con paneles solares para las localidades de El Platanal Río Verde (Cerro Escopeta), Arroyo Mecapal, Cerro Ardilla y Nuevo Platanal y San Juan Bautista Tlacoatzintepec.     | \$3,705,000.00   | 3 años   | Sociodemográfico |
| 9.- Mantenimiento del alumbrado público   | \$1,200,000.00   | 3 Año    | Sociodemográfico |
| 10.- Construcción de aulas en Tlacoatzintepec, La Alianza, San  | \$5,500,000.00   | 2 Años   | Sociodemográfico |

|   |                         |        |                             |
|---|-------------------------|--------|-----------------------------|
| Esteban Tectitlán, La Soledad, Arroyo Platanal, Cerro Escopeta, Arroyo Mecapal y Cerro Ardilla.   |                         |        |                             |
| 11.- Mejoramiento de escuelas Tlacoatzintepec, La Alianza, San Esteban Tectitlán, La Soledad, Arroyo Platanal, la soledad Cerro Escopeta, Arroyo Mecapal y Cerro Ardilla. | \$4,200,000.00          | 2 Años | Sociodemográfico            |
| 12.- Reintroducción de especies en áreas deforestadas   | \$2,500,000.00          | 3 años | Económico                   |
| 13.- Basurero municipal   | \$1,250,000.00          | 2 años | Sociodemográfico            |
| 14.- Producción y comercialización de café orgánico   | \$1,500,000.00          | 2 años | Económico                   |
| 15.- Recuperación de la producción de traspatio   | \$750,000.00            | 3 años | Económico                   |
| 16.- Valor agregado en el café (torrefactora).  | \$2,200,000.00          | 2 años | Económico                   |
| 17.- Gestión para el seguimiento a la seguridad en la tenencia de la tierra.  | \$1,000,000.00          | 5 años | Institucional y de derechos |
| 18.- Curso de capacitación de derechos indígenas  | \$150,000.00            | 2 años | Institucional y de derechos |
| 19.- Escribir un libro de cuentos y leyendas.   | \$250,000.00            | 1 año  | Cultural                    |
| 20.- Fomento de la cultura chinanteca a nivel municipal.  | \$300,000.00            | 3 años | Cultural                    |
|   | <b>\$435,485,000.00</b> |        |                             |

Nota: los proyectos marcados color gris fueron los 10 proyectos priorizados por el cabildo del H. Ayuntamiento para el 2014.

| MATRIZ DE FINANCIAMIENTO  |                         |                      |                 |                 |                 |                 |                 |                |                |                |                |                |                |
|---|-------------------------|----------------------|-----------------|-----------------|-----------------|-----------------|-----------------|----------------|----------------|----------------|----------------|----------------|----------------|
| Proyecto  | Monto aproximado        | 2014                 | 2015            | 2016            | 2017            | 2018            | 2019            | 2020           | 2021           | 2022           | 2023           | 2024           | 2025           |
| 1.- Mantenimiento de caminos rurales  | \$20,000,000.00         | \$2,000,000.00       | \$2,000,000.00  | \$2,000,000.00  | \$2,000,000.00  | \$2,000,000.00  | \$2,000,000.00  | \$2,000,000.00 | \$2,000,000.00 | \$2,000,000.00 | \$2,000,000.00 |                |                |
| 2.- Ampliación y modernización del camino San Felipe Usila - San Esteban Tectitlan - San Juan Bautista Tlacoatzintepec- San Pedro La Alianza; tramo del 0+000 al 30+000 Km; subtramo a modernizar.                          | \$225,000,000.00        | \$37,500,000.00      | \$37,500,000.00 | \$37,500,000.00 | \$37,500,000.00 | \$37,500,000.00 | \$37,500,000.00 |                |                |                |                |                |                |
| 3.- Apertura de camino Entronque camino a San Pedro La Alianza a El Platanal Río Verde (Cerro Escopeta).  | \$8,000,000.00          |                      |                 |                 | \$2,500,000.00  | \$2,500,000.00  | \$3,000,000.00  |                |                |                |                |                |                |
| 4.- Estudio y proyecto para la construcción de sistemas de distribución de agua potable de Tlacoatzintepec, La Alianza, San Esteban Tectitlán, La Soledad, Arroyo Platanal, Cerro Escopeta, Arroyo Mecapal y Cerro Ardilla. | \$21,480,000.00         | \$5,370,000.00       | \$5,370,000.00  | \$5,370,000.00  | \$5,370,000.00  |                 |                 |                |                |                |                |                |                |
| 5.- Instalación de casas de salud   | \$2,500,000.00          | \$1,250,000.00       | \$1,250,000.00  |                 |                 |                 |                 |                |                |                |                |                |                |
| 6.- Construcción de viviendas completas   | \$84,000,000.00         |                      |                 | \$8,400,000.00  | \$8,400,000.00  | \$8,400,000.00  | \$8,400,000.00  | \$8,400,000.00 | \$8,400,000.00 | \$8,400,000.00 | \$8,400,000.00 | \$8,400,000.00 | \$8,400,000.00 |
| 7.- Repotencialización de la red eléctrica de San Felipe Usila -Cabecera Municipal de San Juan Bautista Tlacoatzintepec-San Pedro La Alianza -La Soledad-arroyo platanal-san esteban tectitlan                              | \$50,000,000.00         | \$16,000,000.00      | \$16,000,000.00 | \$18,000,000.00 |                 |                 |                 |                |                |                |                |                |                |
| 8.- Introducción de la red de energía eléctrica con paneles solares para las localidades de El Platanal Río Verde (Cerro Escopeta), Arroyo Mecapal, Cerro Ardilla y Nuevo Platanal y San Juan Bautista Tlacoatzintepec.     | \$3,705,000.00          |                      |                 | \$1,250,000.00  | \$1,250,000.00  | \$1,205,000.00  |                 |                |                |                |                |                |                |
| 9.- Mantenimiento del alumbrado público   | \$1,200,000.00          | \$400,000.00         | \$400,000.00    | \$400,000.00    |                 |                 |                 |                |                |                |                |                |                |
| 10.- Construcción de aulas en Tlacoatzintepec, La Alianza, San Esteban Tectitlán, La Soledad, Arroyo Platanal, Cerro Escopeta, Arroyo Mecapal y Cerro Ardilla.  | \$5,500,000.00          | \$2,750,000.00       | \$2,750,000.00  |                 |                 |                 |                 |                |                |                |                |                |                |
| 11.- Mejoramiento de escuelas Tlacoatzintepec, La Alianza, San Esteban Tectitlán, La Soledad, Arroyo Platanal, la soledad Cerro Escopeta, Arroyo Mecapal y Cerro Ardilla.   | \$4,200,000.00          | \$2,100,000.00       | \$2,100,000.00  |                 |                 |                 |                 |                |                |                |                |                |                |
| 12.- Reintroducción de especies en áreas deforestadas   | \$2,500,000.00          |                      |                 |                 | \$830,000.00    | \$830,000.00    | \$840,000.00    |                |                |                |                |                |                |
| 13.- Basurero municipal   | \$1,250,000.00          |                      |                 |                 |                 |                 |                 | \$ 500,000.00  | \$750,000.00   |                |                |                |                |
| 14.- Producción y comercialización de café orgánico   | \$1,500,000.00          |                      |                 |                 | \$750,000.00    | \$750,000.00    |                 |                |                |                |                |                |                |
| 15.- Recuperación de la producción de traspatio   | \$750,000.00            |                      | \$250,000.00    | \$250,000.00    | \$250,000.00    |                 |                 |                |                |                |                |                |                |
| 16.- Valor agregado en el café (torrefactora).  | \$2,200,000.00          |                      | \$1,100,000.00  | \$1,100,000.00  |                 |                 |                 |                |                |                |                |                |                |
| 17.- Gestión para el seguimiento a la seguridad en la tenencia de la tierra.  | \$1,000,000.00          |                      | \$200,000.00    | \$200,000.00    | \$200,000.00    | \$200,000.00    | \$200,000.00    |                |                |                |                |                |                |
| 18.- Curso de capacitación de derechos indígenas  | \$150,000.00            |                      | \$75,000.00     | \$75,000.00     |                 |                 |                 |                |                |                |                |                |                |
| 19.- Escribir un libro de cuentos y leyendas.   | \$250,000.00            |                      |                 |                 |                 |                 | \$250,000.00    |                |                |                |                |                |                |
| 20.- Fomento de la cultura chinanteca a nivel municipal.  | \$300,000.00            |                      |                 | \$100,000.00    | \$100,000.00    | \$100,000.00    |                 |                |                |                |                |                |                |
| <b>Suma total</b>   | <b>\$435,485,000.00</b> | <b>67,370,000.00</b> | 68,995,000.00   | 74,645,000.00   | 59,150,000.00   | 53,485,000.00   | 52,190,000.00   | 10,900,000.00  | 11,150,000.00  | 10,400,000.00  | 10,400,000.00  | 8,402,024.00   | 8,400,000.00   |



**MATRIZ DE CONSISTENCIA**  
**PLAN MUNICIPAL DE SAN JUAN BAUTISTA TLACOATZINTEPEC**

| EJE              | TEMA  | OBJETIVO   | ESTRATEGIA            | LINEA DE ACCION  | PROBLEMA IDENTIFICADO  | PROGRAMA, PROYECTO O ACCION   | OBJETIVO DEL PROGRAMA O PROYECTO  | META PROGRAMADA  | NUMERO DE BENEFICIARIO         | INDICADOR   | COSTO ESTIMADO   | FUENTE DE FINANCIAMIENTO                        | PERIODO DE EJECUCION |
|------------------|---|--|-----------------------|--|--|---|---|--|--------------------------------|---|------------------|---|----------------------|
| Físico ambiental | Ordenamiento territorial e infraestructuras | Dotar a la población de infraestructura social como caminos, puentes, que permitan contar con mejores vías de acceso y comunicación. | Mejor infraestructura | 1.- Realizar un estudio técnico y presupuesto del proyecto para la apertura de los caminos. 2.- Mezcla de recursos Municipio-Gobierno del Estado. 3.- Licitación y ejecución. 4.- Seguimiento de avances de obra.  | Existe dificultad para acceder a algunas localidades que no cuentan con mantenimiento en sus vías de acceso, originando el encarecimiento de los productos de la canasta básica y dificultad para el traslado de enfermos                  | Mantenimiento de caminos rurales  | Facilitar el flujo de personas y mercancías a localidades hasta hoy incomunicadas.          | Dar mantenimiento a 42 kilómetros de caminos rurales   | 2,280 personas                 | Km con mantenimiento por año/ Km totales                                  | \$20,000,000.00  | H. Ayuntamiento Gobierno del Estado             | 3 años               |
| Físico ambiental | Ordenamiento territorial e infraestructuras | Dotar a la población de infraestructura social como caminos, puentes, que permitan contar con mejores vías de acceso y comunicación. | Mejor infraestructura | 1.- Realizar un estudio técnico y presupuesto del proyecto para la apertura de los caminos. 2.- Gestión ante instancias a nivel federal y estatal. 3.- Ejecución a través de una instancia ejecutora. 4.- Seguimiento y evaluación de avances de obra.                       | Existe dificultad para acceder a algunas localidades que cuentan con caminos de herradura o brechas, originando el encarecimiento de los productos de la canasta básica y dificultad para el traslado de enfermos                          | Ampliación y modernización del camino San Felipe Usila - San Esteban Tectitlán - San Juan Bautista Tlacoatzintepec-San Pedro La Alianza, tramo del 0+000 al 30+000 km, subtramo a modernizar.                           | Facilitar el flujo de personas y mercancías a localidades hasta hoy incomunicadas.          | Pavimentación con concreto hidráulico en 42 km de caminos rurales considerando el siguiente tramo: Tramo San Felipe Usila - San Martín Peña Blanca. 5 km. \$ 35, | 458 familias                   | Metros modernizados de caminos por año x 100 / metros totales programados | \$225,000,000.00 | CDI - GOBIERNO DEL ESTADO                       | Ejercicio 2014-2016  |
| Sociodemográfico | Pobreza                                     | Atención de las demandas de las ciudadanía en lo que respecta al suministro de agua entubada de mejor calidad.                       | Agua para todos       | 1.- Hacer un diagnóstico de necesidades de agua en el municipio. 2.- Elaborar los proyectos. 3.- Gestionar los proyectos ante las instituciones a nivel federal y estatal. 4.- Adjudicación de la obra a una instancia ejecutora con capacidad técnica (Empresas o Directa). | Debido a la contaminación de los mantos freáticos con agua de la presa Miguel de la Madrid Hurtado, la mayoría de la población sufre de enfermedades gastrointestinales por el consumo de agua de pozos o manantiales cercanos a la presa. | Estudio y proyecto para la construcción de sistemas de distribución de agua potable de Tlacoatzintepec, La Alianza, San Esteban Tectitlán, La Soledad, Arroyo Platanal, Cerro Escopeta, Arroyo Mecapal y Cerro Ardilla. | Que las viviendas cuenten con sistemas de abastecimiento de agua entubada para la población | instalar 8 sistemas de distribución (redes)  | 458 viviendas de 8 localidades | numero de redes de distribución de agua entubada instaladas               | \$21,480,000.00  | CONAGUA , CNA, CDI SEMARNAT GOBIERNO DEL ESTADO | 2014-2016            |

|                  |           |  |  |   |  |   |   |   |   |  |                 |   |           |
|------------------|-----------|--|--|---|--|---|---|---|---|--|-----------------|---|-----------|
| Sociodemográfico | Pobreza   | Atención de las demandas de las ciudadanía en lo que respecta al suministro electricidad de mejor calidad.   | Luz para todos                             | 1.- Evaluar la necesidad de ampliación de electricidad. 2.- Elaborar el estudio y proyecto. 3.- Gestión de los recursos ante instancias a nivel federal y estatal. 4.- La adjudicación de la obra a una instancia ejecutora (CFE).                                    | Los constantes apagones y cortes o variaciones en el voltaje que se presentan en las localidades son provocados por las líneas eléctricas instaladas son insuficientes para abastecer la demanda de electricidad                               | <b>Repotencialización de la red eléctrica de San Felipe Usila –Cabecera Municipal de San Juan Bautista Tlacoatzintepec-San Pedro La Alianza -La Soledad-arroyo platanal-san esteban tectitlan</b> | Que las familias cuenten con energía eléctrica de buena calidad   | Ampliar y repotencializar 8 líneas de la red eléctrica municipal                  | 450 viviendas de 8 localidades  | Num de viviendas beneficiadas con el cambio de línea monofásica a trifásica x 100 / total de viviendas | \$50,000,000.00 | CFE, CDI, GOBIERNO DEL ESTADO Y MUNICIPIO       | 2014-2016 |
| Sociodemográfico | Pobreza   | Reforzar los servicios que tienen como finalidad que la población pueda contar con mayor comodidad, seguridad y los jóvenes se entregan sanamente. | Luz para todos                             | 1.- Evaluar las necesidades de mantenimiento de las luminarias . 2.- Elaborar el proyecto. 3.- Gestión de los recursos ante instancias a nivel estatal. 4.- Licitación y adjudicación de obra.  | Existe inseguridad entre la población debido a la iluminación en las calles. Tampoco se pueden realizar las tareas de vigilancia o ayuda a la población por falta de iluminación en las calles. Los jóvenes no pueden practicar algún deporte. | <b>Mantenimiento de alumbrado público</b>   | Reforzar las medidas de seguridad, vigilancia y auxilio a la población a través de la iluminación.  | Dar mantenimiento a luminarias de 7 localidades y la cabecera municipal.          | 458 viviendas de 8 localidades  | Numero de viviendas beneficiadas con el alumbrado público x 100 / Total de viviendas a nivel municipal | \$1,200,000.00  | CFE, CDI, GOBIERNO DEL ESTADO Y MUNICIPIO       | 2014-2016 |
| Sociodemográfico | Salud     | Mejorar las instalaciones de las casas de salud para poder ofrecer servicios de Atención Primaria a la Salud a la población solicitante.           | Por una mejor salud                        | 1.- Coordinación con instancias de salud. 2.- Gestión de proyectos para la construcción de las casas de salud. 3.- Ejecución. 4.- Seguimiento y control.  | Las casas de salud carecen de instalaciones propias por lo que ofrecen sus servicios en lugares improvisados como agencias de policía o chozas, por lo que no se puede brindar un servicio de calidad a los enfermos.                          | <b>Instalación de casas de salud</b>  | Contar con espacios propios en los que se les pueda brindar atención a los enfermos en las agencias del municipio.  | Construcción de 5 casas de salud  | 2200 personas de 8 localidades  | Numero de enfermos atendidos en casas de salud x 100 / Número de enfermos atendidos en el municipio.   | \$2,500,000.00  | Gobierno del Estado y H. Ayuntamiento Municipal | 2014-2016 |
| Sociodemográfico | Educación | Mejorar los espacios para que los niños y jóvenes reciban una mejor educación.   | Mejorando la educación también progresamos | 1.- Coordinación con los agentes de policía, maestros y supervisores y jefe de supervisión. 2.- Elaborar el diagnóstico. 3.- Elaborar el proyecto. 4.- Gestión ante instancias educativas a nivel federal y estatal. 5.- Dar seguimiento a la ejecución de las obras. | Se carecen de espacios educativos en buenas condiciones y con mobiliario para que los niños y adolescentes reciban una educación de calidad y reducir la deserción escolar.  | <b>Mejoramiento de escuelas Tlacoatzintepec, La Alianza, San Esteban Tectitlan, La Soledad, Arroyo Platanal, la Soledad Cerro Escopeta, Arroyo Mecapal y Cerro Ardilla.</b>                       | Mejorar las condiciones de las instalaciones y mobiliario de las escuelas de nivel primaria y secundaria para ofrecer mayor comodidad y confort a los niños | Rehabilitar 10 Centros educativos de nivel primaria y secundaria en 8 localidades | 300 alumnos en total de los niveles preescolar, primaria y secundaria | Numero de aulas rehabilitadas x 100 / total de escuelas.   | \$4,200,000.00  | IEEPO, SEP, SEDESOL, H. Ayuntamiento            | 2014-2016 |

|                  |           |   |  |   |   |   |  |   |   |  |                 |  |           |
|------------------|-----------|---|--|---|---|---|--|---|---|--|-----------------|--|-----------|
| Sociodemográfico | Educación | Ampliar los espacios educativos para que los niños y jóvenes puedan contar con instalaciones dignas para un mejor aprendizaje.          | Mejorando la educación también progresamos | 1.- Coordinación con los agentes de policía, maestros y supervisores y jefe de supervisión. 2.- Elaborar el diagnóstico. 3.- Elaborar el proyecto. 4.- Gestión ante instancias educativas a nivel federal y estatal. 5.- Dar seguimiento a la ejecución de las obras.                     | Se carecen de suficientes espacios educativos para que los niños reciban una educación de calidad y reducir la deserción escolar.   | Construcción de aulas en Tlacoatzintepec, La Alianza, San Esteban Tectitlán, La Soledad, Arroyo Platanal, Cerro Escopeta, Arroyo Mecapal y Cerro Ardilla.   | Contar con suficientes instalaciones para poder atender la demanda de niños de los niveles primaria y secundaria.  | Construir 8 aulas de nivel primaria y 8 aulas de nivel secundaria para beneficiar a 8 localidades y a 150 alumnos.            | Beneficiar a 150 alumnos que no cuentan con aulas adecuadas para realizar sus estudios. | Numero de alumnos atendidos con las aulas a construir x 100 / numero de alumnos a nivel municipal. | \$5,500,000.00  | IEEPO, SEP, SEDESOL, H. Ayuntamiento                             | 2014-2016 |
| Sociodemográfico | Pobreza   | Atención de las demandas de la ciudadanía en lo que respecta al suministro de electricidad de mejor calidad.                            | Luz para todos                             | 1.- Evaluar la necesidad de ampliación de electricidad. 2.- Elaborar el estudio y proyecto. 3.- Gestión de los recursos ante instancias a nivel federal y estatal. 4.- La adjudicación de la obra a una instancia ejecutora (CFE).  | 8 familias que viven en una localidad de alta marginación no cuentan con el servicio de energía eléctrica para satisfacer sus necesidades básicas.  | Introducción de la red de energía eléctrica con paneles solares para las localidades de El Platanal Río Verde (Cerro Escopeta), Arroyo Mecapal, Cerro Ardilla y Nuevo Platanal y San Juan Bautista Tlacoatzintepec. | Que las viviendas cuenten con electricidad sustentable que les permita mejorar sus condiciones de vida.  | Instalar 8 paneles solares, una por familia y otros dos paneles para la agencia de policía y otra para la escuela multigrado. | Beneficiar a 30 personas de la localidad.   | Numero de personas beneficiadas con paneles solares x 100 / total de habitantes de la localidad.   | \$3,705,000.00  | IEEPO, SEP, SEDESOL, H. Ayuntamiento                             | 2014-2016 |
| Sociodemográfico | Pobreza   | Foertalecer la cultura de manejo de los desechos sólidos mediante la separación de la basura y la instalación de un basurero municipal. | Mejorando nuestro medio ambiente           | 1.- Solicitar los permisos ante CNA. 2.- Elaborar un estudio para determinar el sitio adecuado para instalar el basurero. 3.- Elaborar el proyecto. 4.- Gestión de recursos ante instancias a nivel federal y estatal. 5.- Licitación y Adjudicación de obra. 6.- Ejecución del proyecto. | Existe contaminación del agua y arroyos, debido a que la población no cuenta con el servicio regular de limpieza pública y los desechos van a parar a los ríos y presa, poniendo en riesgo la salud de los habitantes que consumen peces. | Basurero municipal  | Abatir la contaminación del agua y del medio ambiente a través de proporcionar a la población un servicio de limpieza pública, que evite los tiraderos de residuos sólidos en presa, ríos y arroyos. | Instalar un basurero municipal  | 220 viviendas de la cabecera municipal  | Numero de viviendas beneficiadas por limpieza pública x 100 / total de habitantes del municipio.   | \$1,250,000.00  | CONAGUA, CNA, CDI SEMARNAT GOBIERNO DEL ESTADO, SEDESOL Y SEDATU | 2014-2016 |
| Sociodemográfico | Pobreza   | Atención de las demandas de la ciudadanía en lo que respecta a la demanda de una vivienda digna   | Mejores viviendas                          | 1.- Hacer un diagnóstico de necesidades de agua en el municipio. 2.- Elaborar los proyectos. 3.- Gestionar los proyectos ante las instituciones a nivel federal y estatal. 4.- Adjudicación de la obra a una instancia ejecutora con capacidad técnica (Empresas o Directa).              | Debido a la falta de empleos e ingresos, la población sobre todo la más vulnerable como son las madres solteras, ancianos, viudas, no puedan contar con una vivienda digna.   | Construcción de viviendas completas   | Abatir la pobreza de la población más pobre a través de la dotación de viviendas dignas a aquellas personas vulnerables y pobres puedan contar con una vivienda digna.                               | Construir 450 viviendas para 8 localidades  | 450 familias  | Numero de viviendas construidas x 100 / Total de familias en el municipio.                         | \$84,000,000.00 | FONHAPO, SEDESOL, GOBIERNO DEL ESTADO, H. AYUNTAMIENTO           | 2014-2016 |

## MATRIZ DE RESULTADOS

### EJE FISICO AMBIENTAL

| ESTRATEGIA DE DESARROLLO               | PROYECTO   | PROBLEMÁTICA QUE RESUELVE Y/O POTENCIALES ASOCIADOS  | INDICADORES DE LINEA BASE   |
|--|--|--|---|
| Carreteras modernizadas para progresar | Ampliación y modernización del camino San Felipe Usila - San Esteban Tectitlan - San Juan Bautista Tlacoatzintepec- San Pedro La Alianza; tramo del 0+000 al 30+000 Km; subtramo a modernizar. | El municipio que sólo cuenta como vía de acceso un tramo de terracería de aproximadamente 42 kilómetros, que parte desde la cabecera municipal de San Felipe Usila y llega hasta la localidad de San Pedro La Alianza con un tramo hacia La Soledad, es intransitable por los baches y a los derrumbes que se presentan durante la temporada de lluvias lo que dificulta el traslado de enfermos al centro de salud y al hospital general de Tuxtepec. | <p><b>Nombre:</b> % de Km de carretera modernizados.</p> <p><b>Indicador:</b> <math>\frac{\text{Número de Km modernizados}}{\text{número de Km por modernizar}} \times 100</math></p> <p><b>Valor al año 2013=</b> <math>42 \times 100 / 42 = 100\%</math></p> <p><b>Fuente:</b> Diagnóstico comunitario.</p> |

| ESTRATEGIA DE DESARROLLO        | PROYECTO                         | PROBLEMÁTICA QUE RESUELVE Y/O POTENCIALES ASOCIADOS  | INDICADORES DE LINEA BASE  |
|---------------------------------|----------------------------------|--|--|
| Caminos para comunicarnos mejor | Mantenimiento de caminos rurales | Los 42 kilómetros de caminos rurales que cuenta el municipio, que parten de la localidad de San Felipe Usila, y que comunica a las localidades de San Esteban Tectitlan, a la cabecera municipal y a San Pedro la Alianza, es intransitable por los baches y a los derrumbes que se presentan durante la temporada de lluvias debido a que a que no cuentan con mantenimiento oportuno, lo que dificulta el traslado de enfermos al centro de salud y al hospital general de Tuxtepec. | <p><b>Nombre:</b> Porcentaje de kilómetros de caminos con mantenimiento</p> <p><b>Fórmula:</b> Número de kilómetros de caminos con mantenimiento x 100 / Total de kilómetros de vía del municipio.</p> <p><b>Valor al año 2013=:</b> <math>42 \times 100 / 42 = 100 \%</math></p> <p><b>Fuente:</b> Diagnóstico comunitario.</p> |

| ESTRATEGIA                                    | PROYECTOS   | PROBLEMÁTICA QUE RESUELVE Y/O POTENCIALES ASOCIADOS   | INDICADORES DE LÍNEA BASE   |
|---|---|---|---|
| <p><b>Caminos para comunicarnos mejor</b></p> | <p>Apertura de camino Entronque camino a San Pedro La Alianza a El Platanal Río Verde (Cerro Escopeta).</p> | <p>El Platanal Río Verde (Cerro Escopeta) no cuenta con camino de acceso vehicular, por lo que el acceso es a pie, lo que limita disponer de otros servicios, así como la gestión de mejoras para la localidad y el acceso a la información oportuna.</p> | <p><b>Nombre:</b> % de kilómetros de tramo aperturados por año.</p> <p><b>Indicador:</b> Número de kilómetros aperturados por año x 100 / Número total de kilómetros para aperturar.</p> <p><b>Valor al año 2013:</b> <math>2 \times 100 / 8 = 25\%</math></p> <p><b>Fuente:</b> Diagnóstico comunitario.</p> |

## MATRIZ DE RESULTADOS

### EJE SOCIODEMOGRAFICO

| ESTRATEGIA DE DESARROLLO | PROYECTO  | PROBLEMÁTICA QUE RESUELVE Y/O POTENCIALES ASOCIADOS  | INDICADORES DE LINEA BASE  |
|--------------------------|---|--|--|
| Agua para todos          | Estudio y proyecto para la construcción de sistemas de distribución de agua potable de Tlacoatzintepec, La Alianza, San Esteban Tectitlán, La Soledad, Arroyo Platanal, Cerro Escopeta, Arroyo Mecapal y Cerro Ardilla. | Durante la temporada de estiaje que va de los meses de marzo a junio, los manantiales que abastecen de agua a las poblaciones incluyendo la cabecera municipal reduce su aforo y provoca que se remueva el sedimento, se azolve la red de distribución y el líquido que llega a los casas no sea de buena calidad. | <p><b>Nombre:</b> % de familias nuevas beneficiadas.</p> <p><b>Indicador:</b> Número de familias nuevas con agua x 100 / Número total de familias nuevas sin agua</p> <p><b>Valor al año 2013:</b> <math>400 \times 100 / 458 = 87 \%</math></p> <p>Fuente: Diagnóstico comunitario.</p> |

| ESTRATEGIA DE DESARROLLO   | PROYECTO                            | PROBLEMÁTICA QUE RESUELVE Y/O POTENCIALES ASOCIADOS  | INDICADORES DE LINEA BASE   |
|----------------------------|-------------------------------------|--|---|
| Mejores servicios públicos | Mantenimiento del alumbrado público | <p>Ante la presencia de lluvias, terremotos y otros fenómenos naturales, requieren estar preparados para llevar a cabo tareas de auxilio a la población en caso de desastre naturales, por ello, es importante contar con la iluminación y caminos en buen estado para que los cuerpos de seguridad municipales y protección civil pueda desarrollar su labor tanto en la cabecera municipal como en los demás poblados.</p> | <p><b>Indicador:</b> % de familias que cuentan con alumbrado público</p> <p><b>Fórmula</b> = Número de familias que cuentan con alumbrado público x 100 / Número total de familias del municipio. .</p> <p><b>Valor al año 2013:</b> <math>400 \times 100 / 458 = 87 \%</math></p> <p><b>Fuente:</b> Diagnóstico comunitario.</p> |



| ESTRATEGIA DE DESARROLLO | PROYECTO   | PROBLEMÁTICA QUE RESUELVE Y/O POTENCIALES ASOCIADOS  | INDICADORES DE LINEA BASE  |
|--------------------------|--|--|--|
| Luz para todos           | Repotencialización de la red eléctrica de San Felipe Usila –Cabecera Municipal de San Juan Bautista Tlacoatzintepec-San Pedro La Alianza -La Soledad-arroyo platanal-san esteban tectitlan | <p>Los constantes apagones o cortes que demoran días en restablecerse o las variaciones en el voltaje, son provocados porque la línea es insuficiente para abastecer la demanda de electricidad por lo que se requiere de</p> <p>El insuficiente abasto de energía eléctrica. Por este motivo se ha considerado el cambio de línea como una necesidad prioritaria. Con la repotencialización de 35 Km de la red de la energía eléctrica se estará en posibilidades de que más familias accedan al servicio y se tenga un uso más eficiente de sus electrodomésticos. Adicionalmente se estará brindando el servicio a dos localidades, logrando una cobertura del 90% en el municipio.</p> | <p><b>Nombre:</b> % de Km de red repontencializada.</p> <p><b>Indicador:</b> Númerp de kilómetros de red repontencializada_ x 100 / Núm. Km totales de la red a repontencializar</p> <p><b>Valor al año 2013:</b> <math>35 \times 100 / 35 = 100\%</math></p> <p><b>Fuente:</b> Diagnóstico comunitario.</p> |

| ESTRATEGIA DE DESARROLLO | PROYECTO  | PROBLEMÁTICA QUE RESUELVE Y/O POTENCIALES ASOCIADOS  | INDICADORES DE LINEA BASE   |
|--------------------------|---|--|---|
| Luz para todos           | Introducción de la red de energía eléctrica con paneles solares para las localidades de El Platanal Río Verde (Cerro Escopeta), Arroyo Mecapal, Cerro Ardilla y Nuevo Platanal y San Juan Bautista Tlacoatzintepec. | Viviendas de las localidades de El Platanal Río Verde (Cerro Escopeta), Arroyo Mecapal, Cerro Ardilla, Nuevo Platanal y algunas viviendas de la cabecera municipal de San Juan Bautista Tlacoatzintepec.no cuentan con el servicio de energía, dado que por el tamaño de la población se recomienda la introducción del servicio a través de paneles solares, uno por familia. | <p><b>Nombre:</b> % de viviendas con energía eléctrica.</p> <p><b>Indicador</b> = Núm. De viviendas con energía eléctrica x 100 / Núm. Total de viviendas del municipio</p> <p><b>Valor al año 2013:</b> <u>0</u> x 100 = 0 %</p> <p>5</p> <p><b>Fuente:</b> Diagnóstico comunitario.</p> |

| ESTRATEGIA DE DESARROLLO                   | PROYECTO   | PROBLEMÁTICA QUE RESUELVE Y/O POTENCIALES ASOCIADOS   | INDICADORES DE LINEA BASE  |
|--|--|---|--|
| Mejorando la educación también progresamos | Mejoramiento de escuelas Tlacoatzintepec, La Alianza, San Esteban Tectitlán, La Soledad, Arroyo Platanal, la soledad Cerro Escopeta, Arroyo Mecapal y Cerro Ardilla. | En las agencias de Alianza, San Esteban Tectitlán, La Soledad, Arroyo Platanal, la soledad Cerro Escopeta, Arroyo Mecapal y Cerro Ardilla así como las instalaciones los centros educativos (de Preescolar a Bachillerato) de San Juan Bautista TLacoatzintepec, continuamente sufren daños en su infraestructura y el uso público de los servicios sanitarios sin ninguna responsabilidad debido a que el área donde están establecidos no restringe el acceso al público en general. En estas condiciones se encuentran 10 aulas de nivel básico. | <p><b>Nombre:</b> Número aulas mejoradas</p> <p>Núm. de aulas mejoradas x 100 / total de centros educativos existentes en el municipio.</p> <p><b>Valor al año 2013:</b> 0 – 10 = -10 aulas re-habilitadas.</p> <p>Fuente: Diagnóstico comunitario</p> |

| ESTRATEGIA DE DESARROLLO                   | PROYECTO  | PROBLEMÁTICA QUE RESUELVE Y/O POTENCIALES ASOCIADOS  | INDICADORES DE LINEA BASE  |
|--|---|--|--|
| Mejorando la educación también progresamos | Construcción de aulas en Tlacoatzintepec, La Alianza, San Esteban Tectitlán, La Soledad, Arroyo Platanal, Cerro Escopeta, Arroyo Mecapal y Cerro Ardilla. | Con la construcción de las se tendrá un mejor confort y mejor nivel de aprovechamiento académico en 104 alumnos de las localidades de La Alianza, San Esteban Tectitlán, La Soledad, Arroyo Platanal, Cerro Escopeta, Arroyo Mecapal y Cerro Ardilla.. | <p><b>Nombre:</b> % de Tasa de Asistencia Escolar incrementada.</p> <p><b>Indicador:</b> <math>\frac{T.A.E* 2024 - T.A.E. 2013}{T.A.E 2013} \times 100</math></p> <p><b>Valor al año 2013:</b> 73.89 %</p> <p><b>Fuente:</b> PNUD (2008). Índice de Desarrollo Humano Municipal en México 2000-2005. Citado por Unidad de Microrregiones-SEDESOL, 2013 (en línea)</p> <p>*T.A.E. = Tasa de Asistencia Escolar.</p> |

| ESTRATEGIA DE DESARROLLO | PROYECTO                      | PROBLEMÁTICA QUE RESUELVE Y/O POTENCIALES ASOCIADOS  | INDICADORES DE LINEA BASE  |
|--------------------------|-------------------------------|--|--|
| Por una mejor salud      | Instalación de casas de salud | Familias de 5 localidades son atendidas en casa de salud que no cuentan con instalaciones propias, y actualmente se encuentran en lugares improvisados como agencias de policía, chozas. Por lo que el personal auxiliar de salud no puede brindar un adecuado servicio de Atención Primaria a la Salud, por carecer de instalaciones propias. | <p><b>Indicador:</b> % de población atendida por en casas de salud.</p> <p><b>Fórmula=</b> Numero de población atendida en casas de salud x 100 / total de población del municipio.</p> <p><b>Valor al año 2013:</b> <math>1200 \times 100 / 2,292 = 52.3 \%</math></p> <p><b>Fuente:</b> Diagnóstico comunitario.</p> |

| ESTRATEGIA DE DESARROLLO   | PROYECTO   | PROBLEMÁTICA QUE RESUELVE Y/O POTENCIALES ASOCIADOS   | INDICADORES DE LINEA BASE  |
|----------------------------|--|---|--|
| Mejorando nuestro ambiente | Reintroducción de especies en áreas deforestadas | <p>Los agricultores perciben que a partir de 1970 se ha dado una pérdida paulatina de al menos 2,000 hectáreas del suelo y bosque por diferentes causas, entre ellos la deforestación, la agricultura de tumba roza y quema y eventos naturales. El efecto de esta pérdida se refleja en la disminución de la flora y el incremento de la población de la fauna silvestre a un nivel de plagas como la tuza y el mapache. Teniendo como consecuencia un menor rendimiento en cosechas de cultivos como el café, maíz, yuca y plátano.</p> | <p><b>Nombre:</b> % de hectáreas reforestadas.</p> <p>Indicador= Número de hectáreas reforestadas x 100 / Número de hectáreas desforestadas</p> <p><b>Valor al año 2013:</b> <math>1000 \times 100 / 2000 = 50\%</math></p> <p><b>Fuente:</b> Diagnóstico comunitario.</p> |

| ESTRATEGIA DE DESARROLLO   | PROYECTO           | PROBLEMÁTICA QUE RESUELVE Y/O POTENCIALES ASOCIADOS   | INDICADORES DE LINEA BASE  |
|----------------------------|--------------------|---|--|
| Mejorando nuestro ambiente | Basurero municipal | <p>En la cabecera municipal de San Juan Bautista Tlacoatzintepec cuenta con el servicio de recolección de basura 48% de las familias totales del municipio, sin embargo este servicio no es suficiente ni en cantidad ni en calidad, lo que ocasiona un mal manejo de los desechos de la familias del municipio que suman un total de 450 familias aproximadamente, que los colocan en cualquier lugar, contaminación tanto visual como de los mantos freáticos, arroyos y manantiales.</p> | <p><b>Indicador:</b> % de familias con el servicio de recolección de basura</p> <p><b>Formula:</b> Núm de familias con el servicio de recolección de basura X 100 / total de familias del municipio.</p> <p>Núm total de familias en el municipio<br/>           Valor al año 2013= <math>217 \times 100 / 450 = 48 \%</math></p> <p><b>Fuente</b> Diagnóstico comunitario</p> |

| ESTRATEGIA DE DESARROLLO | PROYECTO                            | PROBLEMÁTICA QUE RESUELVE Y/O POTENCIALES ASOCIADOS   | INDICADORES DE LINEA BASE   |
|--------------------------|-------------------------------------|---|---|
| Mejores viviendas        | Construcción de viviendas completas | <p>La pobreza existente en las familias que no cuentan con una fuente de ingresos se limita a construir sus viviendas con materiales de la región en condiciones insalubres y subsistiendo en condiciones de pobreza extrema.</p> <p>En esta situación viven las familias cuyo jefe de familia es de la tercera edad, madres solteras, viudas y discapacitados.</p> | <p><b>Nombre del indicador:</b> Porcentaje de familias con casa completa</p> <p><b>Fórmula:</b> Número de familias con casas completas x 100 / Número total de familias del municipio.</p> <p><b>Valor al año 2013:</b> <math>5 \times 100 / 29 = 17 \%</math></p> <p><b>Fuente:</b> Diagnóstico comunitario.</p> |



## MATRIZ DE RESULTADOS

### EJE ECONÓMICO

| ESTRATEGIA                                 | PROYECTOS   | PROBLEMÁTICA QUE RESUELVE Y/O POTENCIALES ASOCIADOS  | INDICADORES DE LÍNEA BASE   |
|--|---|--|---|
| <p>Mejoremos nuestra economía familiar</p> | <p>Producción y Comercialización de Café Orgánico</p> | <p>La cafeticultura es la principal actividad agrícola con 855.5 hectáreas según registros del Servicio de Información Agroalimentaria y Pesquera (SIAP) de la SAGARPA. Esta actividad se mantiene como una de las fuentes generadoras de ingreso, junto con el maíz, en el municipio. Sin embargo, las plantaciones actuales tienen más de 30 años de establecidas y han disminuido su productividad. Como estrategia para la incrementar la productividad en el cultivo del café se propone la renovación paulatina de las plantaciones.</p> <p>Por otro lado, es de su conocimiento que con respecto al café, el manejo y certificación orgánica es una ventaja para el productor para obtener un mejor precio.</p> <p>Dado lo anterior, es de su interés la capacitación en prácticas de agricultura orgánica para aplicarlas en el cultivo de café.</p> | <p><b>Nombre:</b> % de hectáreas de cultivo de café reconvertidas a producción orgánica.</p> <p><b>Indicador</b> = Numero de hectáreas de café reconvertidas a producción orgánica x 100 / Total de hectáreas.</p> <p><b>Valor al año 2013:</b> <math>\frac{400 \times 100}{855.5} = 46.7\%</math></p> <p><b>Fuente:</b> Diagnóstico comunitario.</p> |

| ESTRATEGIA                          | PROYECTOS  | PROBLEMÁTICA QUE RESUELVE Y/O POTENCIALES ASOCIADOS   | INDICADORES DE LÍNEA BASE  |
|-------------------------------------|--|---|--|
| Mejoremos nuestra economía familiar | Valor agregado en el café.(torrefactora de café) | El café como cultivo sigue siendo la principal fuente de ingresos para el municipio. Según registros del SIAP de la SAGARPA, se reconocen 855.5 hectáreas del mismo. No obstante, las condiciones actuales de mercado, comercializar el grano sólo como materia prima limita los ingresos del productor. Es por ello que se propone agregar valor a través del tostado, molido y empacado con una imagen propia. De igual forma, aprovechando el enlace con los empresarios pizzeros. | <p><b>Nombre:</b> % de empleos generados por la microindustria establecidas.</p> <p><b>Indicador</b> = Número de empleos generados por la microindustria establecida x 100 / total de personas ocupadas en el municipio. .</p> <p><b>Valor al año 2013:</b> <math>120 \times 100 / 437 = 27.4 \%</math></p> <p><b>Fuente:</b> Diagnóstico comunitario.</p> |

| ESTRATEGIA                                 | PROYECTOS  | PROBLEMÁTICA QUE RESUELVE Y/O POTENCIALES ASOCIADOS  | INDICADORES DE LÍNEA BASE  |
|--|--|--|--|
| <p>Mejoremos nuestra economía familiar</p> | <p><b>Recuperación de la producción de traspatio</b></p> | <p>En las localidades existe el hábito de cultivar en el traspatio algunas frutas y hortalizas que complementan la dieta diaria. Sin embargo, de acuerdo con el Diagnóstico Alimentario Nutricional en general sólo se tienen dos tiempos de comida y ayunos prolongados, por lo que su alimentación se considera Deficiente en cantidad y calidad. Por lo tanto, aprovechando estos espacios se propone la introducción de especies de leguminosas que son aceptables en la dieta local tales como el ejote y el chícharo como una opción de fuente proteica para mejorar la calidad de alimentos formadores. Así como de incrementar la producción de frutas locales como el plátano, hortalizas como el chayote, la calabaza y el nopal. Para ello, se sugiere el intercambio de semillas de especies nativas y el uso de técnicas de compostaje.</p> | <p><b>Nombre:</b> Kg. de hortalizas por metro cuadrado por año incrementado.</p> <p>Indicador= Producción por m<sup>2</sup> presente – Producción por m<sup>2</sup> pasado.</p> <p><b>Valor al año 2013:</b> 1 Kg/m<sup>2</sup>/año</p> <p><b>Fuente:</b> Diagnóstico comunitario.</p> |

## MATRIZ DE RESULTADOS

### EJE INSTITUCIONAL Y DE DERECHOS

| ESTRATEGIA  | PROYECTOS  | PROBLEMÁTICA QUE RESUELVE Y/O POTENCIALES ASOCIADOS   | INDICADORES DE LÍNEA BASE  |
|---|--|---|--|
| <p>Conociendo nuestros derechos, también progresamos.</p> | <p>Curso de capacitación de derechos indígenas.</p>                            | <p>Las autoridades municipales de las 5 agencias integrada por un agente de policía y su secretario, así como la autoridad agraria integrada por un presidente del comisariado de bienes comunales y su consejo de vigilancia e integrantes del cabildo, en los talleres de diagnóstico reconocen que el desconocimiento de sus derechos como pueblos indígenas limita el acercamiento con las instituciones por el temor de ser "engañados".</p> <p>Como consecuencia, acuden con escasa o nula frecuencia a las oficinas gubernamentales a informarse sobre programas que son de beneficio para sus localidades.</p> <p>Entre integrantes del cabildo, agentes de policía y su equipo de colaboradores y comisariado de bienes comunales se contabilizan un total de 31 personas que desempeñan estos cargos.</p> | <p><b>Nombre:</b> % de autoridades capacitadas.</p> <p><math display="block">\frac{\text{Número de autoridades capacitadas}}{\text{Número total de autoridades municipales y agrarias}} \times 100</math></p> <p><b>Valor al año 2013:</b> <math>\frac{0}{31} \times 100</math></p> <p><b>Fuente:</b> Diagnóstico comunitario.</p> |
|   | <p>Gestión para el seguimiento a la seguridad en la tenencia de la tierra.</p> | <p>Las autoridades agrarias participantes en los diferentes talleres de diagnóstico, reconocen como una limitación en el ejercicio de sus funciones, la falta de planeación e información para la gestión. Manifiestan que se encuentran limitados para conducir procesos participativos</p>  | <p><b>Nombre:</b> Documento Carpeta básica ejidal obtenida</p> <p><b>Valor al año 2013:</b> 0 documentos.</p>  |

|  |  |   |  |
|--|--|---|--|
|  |  | <p>dentro de su localidad para la identificación y priorización de propuestas viables, lo que redundaría en planteamientos débiles o exagerados de sus necesidades. Sin embargo en el Taller de Análisis de Consistencia, las dependencias participantes coinciden que la principal limitación para el acceso a las fuentes de financiamiento por parte del municipio, es debido a que carece su carpeta básica como núcleo ejidal. Mencionan que con esta limitación sólo han estado accediendo del 30 al 40% de los recursos que potencialmente están disponibles. Por lo que a propuesta de las dependencias se recomienda trabajar en el tema de la seguridad de la tenencia de la tierra.</p> <p>La propuesta fue presentada a las autoridades durante el taller de Definición de Proyectos Estratégicos, donde se expuso que el problema está siendo atendido. Actualmente se tienen acuerdos firmados y el compromiso acordado es darle seguimiento. Por ello se contempló dentro de los proyectos estratégicos.</p> | <p><b>Fuente:</b> Diagnóstico comunitario.</p> |
|--|--|---|--|

## MATRIZ DE RESULTADOS

### EJE CULTURAL

| ESTRATEGIA   | PROYECTOS   | PROBLEMÁTICA QUE RESUELVE Y/O POTENCIALES ASOCIADOS  | INDICADORES DE LÍNEA BASE  |
|--|---|--|--|
| Con orgullo, somos chinantecos de Tlacoatzintepec. | Escribir un libro un libro de cuentos y leyendas.   | Existe el riesgo de que las historias relacionadas con su origen y las leyendas del municipio se pierdan porque las personas quienes heredaron este acervo a través de la tradición oral ya no las transmiten a las nuevas generaciones. Debido a que las nuevas generaciones no tienen interés en conocerlas y preservarlas. Sin embargo, consideran que es importante mantenerlas porque es parte de sus orígenes y que en futuro los que hoy son jóvenes entenderán su valor.   | <p><b>Nombre:</b> Número de libros escritos</p> <p>Número de libros escritos.</p> <p><b>Valor al año 2013:</b> 0 libros</p> <p><b>Fuente:</b> Diagnóstico comunitario.</p>   |
|  | Fomento de la cultura chinanteca a nivel municipal. | En San Juan Bautista Tlacoatzintepec aun predomina el chinanteco como principal lengua, pero los jóvenes al entrar en contacto con otras localidades fuera de su municipio se comunican más en español. Con el paso del tiempo van dejando de hablar el chinanteco, así también subestimando otras manifestaciones culturales como lo es la música, que en el caso de la marimba, es distintivo dentro de la cultura chinanteca. De igual forma, el huipil de uso diario y el de gala está dejando de ser usado tradicionalmente en medida que el chinanteco se aleja geográfica y lingüísticamente de su municipio. | <p><b>Nombre:</b> Numero de actividades culturales realizadas.</p> <p>Número de actividades culturales realizadas.</p> <p><b>Valor al año 2013:</b> 0 actividades culturales.</p> <p><b>Fuente:</b> Diagnóstico comunitario.</p> |

## Mejor infraestructura

|   |  |                                    |
|---|--|------------------------------------|
| <b>ESTADO</b>   | Oaxaca   |                                    |
| <b>MUNICIPIO</b>  | San Juan Bautista Tlacoatzintepec                        |                                    |
| <b>NOMBRE DEL PROYECTO</b>  | Mantenimiento de caminos rurales                         |                                    |
| <b>COMUNIDADES INVOLUCRADAS</b>   | San Juan Bautista Tlacoatzintepec y San Pedro La Alianza |                                    |
| <b>LOCALIDADES INVOLUCRADAS</b>   |  |                                    |
| San Juan Bautista Tlacoatzintepec, San Esteban Tectitlán, San Pedro la Alianza La Soledad, Arroyo Platanal, Cerro Ardilla y Arroyo Caracol Mecapal.   |  |                                    |
| <b>EJE DE DESARROLLO</b>  | Físico ambiental   |                                    |
| <b>PROBLEMÁTICA QUE RESUELVE</b>  |  |                                    |
| <p>El municipio sólo cuenta con una vía de acceso que es una brecha de terracería que parte de la cabecera municipal de San Felipe Usila y llega hasta la localidad de San Pedro La Alianza con un tramo hacia La Soledad.</p> <p>Durante la temporada de lluvias el tramo del camino rural de aproximadamente 42 Km desde San Felipe Usila a San Pedro La Alianza es intransitable por los baches que se forman y derrumbes que ocurren durante esta temporada por lo que se requiere brindarle mantenimiento.</p> <p>En lo que respecta a los tramos de La Soledad y Arroyo Platanal, requieren de ampliación y mantenimiento., en virtud de ser estas las más afectadas por quedar incomunicadas en la temporada de fuertes lluvias.</p> |  |                                    |
| <b>OBJETIVO DEL PROYECTO</b>  |  |                                    |
| Mejorar el acceso y tránsito vehicular del camino rural comprendido de la cabecera municipal a San Pedro la Alianza y tramos de la soledad y Arroyo Platanal, mediante el mantenimiento permanente.   |  |                                    |
| <b>METAS</b>  |  |                                    |
| Brindar mantenimiento a 42 kilómetros de caminos rurales para beneficiar a 8 localidades del municipio.   |  |                                    |
| <b>No. DE PERSONAS A BENEFICIAR</b>   |  | 2 280 personas                     |
| <b>UBICACIÓN DEL PROYECTO (Localidad)</b>   | <b>CLAVE DE INEGI (De la localidad)</b>                  | <b>NOMBRE DEL INTERLOCUTOR (A)</b> |
| San Juan Bautista Tlacoatzintepec   | 0001   |                                    |
| San Esteban Tectitlán   | 0003   |                                    |
| San Pedro la Alianza  | 0004   |                                    |
| La Soledad  | 0005   |                                    |
| Arroyo Platanal   | 0006   |                                    |
| Cerro Ardilla   | 0007   |                                    |
| Arroyo Caracol Mecapal  | 0011   |                                    |
| <b>DESCRIPCIÓN TÉCNICA DEL PROYECTO</b>   |  |                                    |

La elaboración del proyecto correrá a cargo del municipio a través de un técnico especializado en obra civil para la integración del expediente técnico y presentarlos en tiempo (en el primer semestre de cada año) y forma ante las instancias del gobierno federal para su licitación y puesta en

Tiempo de ejecución del proyecto 10 años.

|   |                   |
|---|-------------------|
| <b>MONTO APROXIMADO DE LA INVERSIÓN</b> | \$ 20, 000,000.00 |
|---|-------------------|



|   |   |                                    |
|---|---|------------------------------------|
| <b>ESTADO</b>   | Oaxaca  |                                    |
| <b>MUNICIPIO</b>  | San Juan Bautista Tlacoatzintepec   |                                    |
| <b>NOMBRE DEL PROYECTO</b>  | Ampliación y modernización del camino San Felipe Usila - San Esteban Tectitlán - San Juan Bautista Tlacoatzintepec-San Pedro La Alianza, tramo del 0+000 al 30+000 km, subtramo a modernizar. |                                    |
| <b>COMUNIDADES INVOLUCRADAS</b>   | San Juan Bautista Tlacoatzintepec y San Pedro La Alianza  |                                    |
| <b>LOCALIDADES INVOLUCRADAS</b>   |   |                                    |
| San Juan Bautista Tlacoatzintepec, San Esteban Tectitlán y San Pedro La Alianza.  |   |                                    |
| <b>EJE DE DESARROLLO</b>  | Físico ambiental  |                                    |
| <b>PROBLEMÁTICA QUE RESUELVE</b>  |   |                                    |
| <p>El municipio sólo cuenta con una vía de acceso que es una brecha de terracería que parte de la cabecera municipal de San Felipe Usila y llega hasta la localidad de San Pedro La Alianza con un tramo hacia La Soledad.</p> <p>Durante la temporada de lluvias el tramo del camino rural de aproximadamente 42 Km desde San Felipe Usila a San Pedro La Alianza es intransitable por los baches que se forman y derrumbes que ocurren durante esta temporada.</p> <p>Lo cual impide el traslado de personas, cosechas y mercancías. La situación es aún más complicada cuando se tratan de personas enfermas o el abasto de alimentos hacia las localidades.</p>   |   |                                    |
| <b>OBJETIVO DEL PROYECTO</b>  |   |                                    |
| Mejorar el acceso y tránsito vehicular del camino rural comprendido de la cabecera municipal a San Pedro la Alianza mediante la ampliación y modernización del mismo.   |   |                                    |
| <b>METAS</b>  |   |                                    |
| 30 Km de camino rural modernizado   |   |                                    |
| <b>No. DE PERSONAS A BENEFICIAR</b>   |   | 2 241                              |
| <b>UBICACIÓN DEL PROYECTO (Localidad)</b>   | <b>CLAVE DE INEGI (De la localidad)</b>   | <b>NOMBRE DEL INTERLOCUTOR (A)</b> |
| San Juan Bautista Tlacoatzintepec   | 0001  | IGSP                               |
| San Esteban Tectitlán   | 0003  | IGSP                               |
| San Pedro La Alianza  | 0004  | IGSP                               |
| <b>DESCRIPCIÓN TÉCNICA DEL PROYECTO</b>   |   |                                    |
| <p>La elaboración del proyecto correrá a cargo del municipio a través de un técnico especializado en obra civil para la integración del expediente técnico y presentarlos en tiempo (en el primer semestre de cada año) y forma ante las instancias del gobierno federal para su licitación y puesta en marcha. El expediente técnico debe considerar el estudio topográfico, proyecto ejecutivo, presupuesto de obra y requisitos tales como factibilidad de uso de suelo, licencia de construcción, actas y acuerdos del cabildo municipal para la realización de la obra. Para el contrato de la obra puede ser por licitación o asignación directa. La gestión deberá apearse al artículo 24 de la Ley de Desarrollo Urbano para el Estado de Oaxaca. Este proyecto debe contemplar dos</p> |   |                                    |

fases para su puesta en marcha. El primer año es para integrar el expediente técnico y su gestión. El segundo año para licitación por parte de la dependencia normativa y el inicio de la puesta en marcha, una fase que se proyecta a largo plazo por el monto de recursos que se requiere. La puesta en marcha puede ser a través del municipio por administración directa aportando éste el 20% o a través de CAO aportando el 20% el gobierno del estado. En ambos caso el gobierno federal a través de la CDI aporta el 80% del monto autorizado en el ejercicio fiscal.

Concepto: Carretera Pavimentada 2 Carriles 5.5 metros de ancho (No considera puentes vehiculares)

Incluye: Derecho de vía, Estudios y Proyectos, Comisiones, otros , Desmonte, Despalme, Excavación, Formación y compactación de terraplenes, Acarreos, Obras de drenaje, Pavimentación, Muros de contención, Señalamientos, Supervisión, Gastos de operación, Gastos de conservación, Menor riego de sello, Mayor carpeta y sello.

Costo estimado de inversión: \$ 7,500,000 pesos por kilómetro.

Tiempo de ejecución del proyecto 3 años.

|   |                          |
|---|--------------------------|
| <b>MONTO APROXIMADO DE LA INVERSIÓN</b> | <b>\$ 225,000,000.00</b> |
|---|--------------------------|

|   |  |                                    |
|---|--|------------------------------------|
| <b>ESTADO</b>   | Oaxaca   |                                    |
| <b>MUNICIPIO</b>  | San Juan Bautista Tlacoatzintepec  |                                    |
| <b>NOMBRE DEL PROYECTO</b>  | Apertura de camino Entronque camino a San Pedro La Alianza a El Platanal Río Verde (Cerro Escopeta). |                                    |
| <b>COMUNIDADES INVOLUCRADAS</b>   | San Pedro La Alianza   |                                    |
| <b>LOCALIDADES INVOLUCRADAS</b>   |  |                                    |
| Platanal Río Verde (Cerro Escopeta) y San Pedro la Alianza.   |  |                                    |
| <b>EJE DE DESARROLLO</b>  | Físico ambiental   |                                    |
| <b>PROBLEMÁTICA QUE RESUELVE</b>  |  |                                    |
| La falta de acceso a la localidad El Platanal Río Verde (Cerro Escopeta) limita el acceso a otros servicios y el acceso a la información oportuna. Con la apertura del camino de 8.0 Km de la Desviación de San Pedro La Alianza a Platanal Río Verde (Cerro Escopeta), facilitará también la introducción de red de la energía eléctrica así como otros servicios públicos como el transporte, beneficiando a 19 personas.   |  |                                    |
| <b>OBJETIVO DEL PROYECTO</b>  |  |                                    |
| Facilitar la comunicación de la localidad El Platanal Río Verde (Cerro Escopeta) con su cabecera municipal con la apertura de un camino rural que entronque con el tramo carretero San Juan Bautista Tlacoatzintepec - San Pedro La Alianza.  |  |                                    |
| <b>METAS</b>  |  |                                    |
| 8 Km de camino rural aperturado.  |  |                                    |
| <b>No. DE PERSONAS A BENEFICIAR</b>   | 19 personas  |                                    |
| <b>UBICACIÓN DEL PROYECTO (Localidad)</b>   | <b>CLAVE DE INEGI (De la localidad)</b>  | <b>NOMBRE DEL INTERLOCUTOR (A)</b> |
| Platanal Río Verde (Cerro Escopeta)   | 0002   | IGSP                               |
| San Pedro la Alianza  | 0004   | IGSP                               |
| <b>DESCRIPCIÓN TÉCNICA DEL PROYECTO</b>   |  |                                    |
| <p>Este proyecto surge de la necesidad de integrar las localidades de este municipio con su cabecera municipal, para lo cual se dispondrá de los recursos del ramo de infraestructura municipal y considerando que se dispone de un traspaso propiedad del municipio que se haría cargo de los trabajos de apertura con la participación de las comunidades involucradas en este beneficio. Se deberá priorizar la obra ante el Consejo de Desarrollo Municipal Sustentable e integrar el expediente técnico para efectos de comprobación ante el Gobierno del Estado. El expediente técnico debe considerar el estudio topográfico, proyecto ejecutivo, presupuesto de obra y requisitos tales como factibilidad de uso de suelo, actas y acuerdos del cabildo municipal para la realización de la obra. Para el contrato de la obra puede ser por licitación o asignación directa. La gestión deberá apegarse al artículo 24 de la Ley de Desarrollo Urbano para el Estado de Oaxaca. El avance de la obra dependerá de la inversión que el municipio realice con recursos propios y la priorización que le de la comunidad al proyecto, es decir, que la comunidad decida invertir lo que le corresponde en cuanto a su participación municipal en la realización de la obra.</p> <p>Concepto: Camino rural de terracería 3.5 metros de ancho.</p> |  |                                    |

Incluye: Derecho de vía, Estudios y Proyectos, Desmonte, Despalme, Excavación, Formación y compactación de terraplenes, Acarreos, Supervisión y Gastos de operación.

Costo estimado: 1,000,000 pesos por kilómetro

Período de ejecución 3 años.

|   |                        |
|---|------------------------|
| <b>MONTO APROXIMADO DE LA INVERSIÓN</b> | <b>\$ 8,000,000.00</b> |
|---|------------------------|

|  |   |                                    |
|--|---|------------------------------------|
| <b>ESTADO:</b>   | Oaxaca  |                                    |
| <b>MUNICIPIO</b>   | San Juan Bautista Tlacoatzintepec   |                                    |
| <b>NOMBRE DEL PROYECTO:</b>  | Estudio y proyecto para la construcción de sistemas de distribución de agua potable de Tlacoatzintepec, La Alianza, San Esteban Tectitlán, La Soledad, Arroyo Platanal, Cerro Escopeta, Arroyo Mecapal y Cerro Ardilla. |                                    |
| <b>COMUNIDADES INVOLUCRADAS</b>  | San Juan Bautista Tlacoatzintepec y San Pedro La Alianza  |                                    |
| <b>MUNICIPIOS Y LOCALIDADES INVOLUCRADAS</b>   |   |                                    |
| <b>LOCALIDADES INVOLUCRADAS</b>  |   |                                    |
| San Juan Bautista Tlacoatzintepec, El Platanal Río Verde (Cerro Escopeta), San Esteban Tectitlán, San Pedro la Alianza, La Soledad, Arroyo Platanal, Cerro Ardilla, Arroyo Caracol Mecapal   |   |                                    |
| <b>PROBLEMÁTICA QUE RESUELVE</b>   |   |                                    |
| El total de la población de este municipio, sufre por la carencia de agua potable, en parte debido al proceso de reacomodo, que desplazo a los habitantes en diversos lugares dentro y en la periferia de la presa, esto viene ocasionando que la población especialmente la vulnerable, sufra de enfermedades gastrointestinales por el consumo de agua de la presa.  |   |                                    |
| <b>OBJETIVOS DEL PROYECTO</b>  |   |                                    |
| Mejorar la calidad de vida de población indígena que habita en localidades a través del establecimiento de sistemas de distribución del vital líquido.   |   |                                    |
| <b>METAS</b>   |   |                                    |
| <ul style="list-style-type: none"> <li>• Realizar un estudio y proyecto para abastecer de agua de buena calidad a 8 localidades que no cuentan con el servicio.</li> <li>• Instalar 8 sistemas de distribución de agua en 8 localidades a fin de asegurar que la población disponga del vital líquido.</li> <li>• Beneficiar a 4000 familias de las 456 familias de 8 localidades.</li> <li>• Beneficiar a una población total de 2,292 personas.</li> </ul> |   |                                    |
| <b>No. DE PERSONAS A BENEFICIAR</b>  |   | 2,292 personas                     |
| <b>UBICACIÓN DEL PROYECTO (Localidad)</b>  | <b>CLAVE DE INEGI (De la localidad)</b>   | <b>NOMBRE DEL INTERLOCUTOR (A)</b> |
| San Juan Bautista Tlacoatzintepec  | 0001  | El Presidente Municipal            |
| El Platanal Río Verde (Cerro Escopeta)   | 0002  | Agente de Policía                  |
| San Esteban Tectitlán  | 0003  | Agente de Policía                  |
| San Pedro la Alianza   | 0004  | Agente de Policía                  |
| La Soledad   | 0005  | Agente de Policía                  |
| Arroyo Platanal  | 0006  | Agente de Policía                  |
| Cerro Ardilla  | 0007  | Agente de Policía                  |
| Arroyo Caracol Mecapal   | 0011  | Agente de Policía                  |

**DESCRIPCIÓN TÉCNICA DEL PROYECTO**

El proyecto consiste en realizar un estudio y proyecto para abastecer de agua de buena calidad a 8 localidades que no disponen del servicio. El estudio tendrá una duración de un año y los recursos para su realización provendrán mezclas de recursos a nivel federal, estatal y municipal.

Una vez concluidos los estudios y los proyectos, se gestionara ante las instancias respectivas el financiamiento a través de mezclas de recursos 80% federal y el 20% restante serán aportados por el gobierno del estado.

Cada sistema de distribución de agua contara con Protección de la fuente de agua (manantial y entorno), línea de conducción de PVC, tanque de captación con capacidad de 30,000 litros con medida de 3x5x2 metros, estudio para determinar el equipo de bombeo en las localidades que lo requieran, red de distribución, conexiones y accesorios, mano de obra, permisos para aprovechamiento de aguas del subsuelo (CNA).

La instancia ejecutora será el H. Ayuntamiento de forma conjunta con la instancia de gestión. La duración del proyecto se pretende llevarlo a cabo en 4 años.

**MONTO APROXIMADO DE  
LA INVERSIÓN:**

Inversión total \$ 21,480,000.00





consultorio, encamados, farmacia y baños.  
Donación del terreno, permiso de construcción y del uso de suelo, acondicionamiento del terreno, realizar trazos y diseño, excavaciones, adquisición de material de construcción, instalación de eléctrica, hidráulica y drenaje.

Costo por instalación de cada casa de salud \$ 500,000.00 por 5.

Dichas obras se realizaran en un periodo de 2 años.

|   |                        |
|---|------------------------|
| <b>MONTO APROXIMADO DE LA INVERSIÓN</b> | <b>\$ 2,500,000.00</b> |
|---|------------------------|

|   |  |                                    |
|---|--|------------------------------------|
| <b>ESTADO:</b>  | Oaxaca   |                                    |
| <b>MUNICIPIO</b>  | San Juan Bautista Tlacoatzintepec                        |                                    |
| <b>NOMBRE DEL PROYECTO:</b>   | Construcción de viviendas completas                      |                                    |
| <b>COMUNIDADES INVOLUCRADAS</b>   | San Juan Bautista Tlacoatzintepec y San Pedro La Alianza |                                    |
| <b>MUNICIPIOS Y LOCALIDADES INVOLUCRADAS</b>  |  |                                    |
| <b>LOCALIDADES INVOLUCRADAS</b>   |  |                                    |
| San Juan Bautista Tlacoatzintepec, El Platanal Río Verde (Cerro Escopeta), San Esteban Tectitlán, San Pedro la Alianza, La Soledad, Arroyo Platanal, Cerro Ardilla Loma Coyol, Arroyo Caracol Mecapal   |  |                                    |
| <b>PROBLEMÁTICA QUE RESUELVE</b>  |  |                                    |
| <p>La pobreza existente en las familias que no cuentan con una fuente de ingresos se limita a construir sus viviendas con materiales de la región en condiciones insalubres y subsistiendo en condiciones de pobreza extrema.</p> <p>En esta situación viven las familias cuyo jefe de familia es de la tercera edad, madres solteras, viudas y discapacitados.</p>   |  |                                    |
| <b>OBJETIVOS DEL PROYECTO</b>   |  |                                    |
| Proporcionar a las familias pobres una vivienda digna a fin de que tengan una mejor calidad de vida.  |  |                                    |
| <b>METAS</b>  |  |                                    |
| <ul style="list-style-type: none"> <li>• Construir 450 viviendas para beneficiar a 450 familias.</li> <li>• Beneficiar a todas las familias de las 8 localidades que comprende el municipio de San Juan Bautista Tlacoatzintepec</li> </ul>   |  |                                    |
| <b>No. DE PERSONAS A BENEFICIAR</b>   |  | 450 familias                       |
| <b>UBICACIÓN DEL PROYECTO (Localidad)</b>   | <b>CLAVE DE INEGI (De la localidad)</b>                  | <b>NOMBRE DEL INTERLOCUTOR (A)</b> |
| San Juan Bautista Tlacoatzintepec   | 0001   | El Presidente Municipal            |
| El Platanal Río Verde (Cerro Escopeta)  | 0002   | Agente de Policía                  |
| San Esteban Tectitlán   | 0003   | Agente de Policía                  |
| San Pedro la Alianza  | 0004   | Agente de Policía                  |
| La Soledad  | 0005   | Agente de Policía                  |
| Arroyo Platanal   | 0006   | Agente de Policía                  |
| Cerro Ardilla   | 0007   | Agente de Policía                  |
| Loma Coyol  | 0008   | Agente de Policía                  |
| Arroyo Caracol Mecapal  | 0011   | Agente de Policía                  |
| <b>DESCRIPCIÓN TÉCNICA DEL PROYECTO</b>   |  |                                    |
| <p>Se propone la construcción de 4500 viviendas, cada vivienda consiste en una sala-comedor-cocina, sanitarios y una habitación, que consta de 6x10 metros en total, 60 metros cuadrados de construcción.</p> <p>Para la construcción se requiere de un proyecto arquitectónico, planos que contenga el croquis de la habitación, materiales industrializados y mano de obra calificada que consiste en la contratación de maestro albañil, un oficial de instalación eléctrica, un</p> |  |                                    |

oficial de plomería, a fin de llevar a cabo los trabajos a desarrollar.

Cada vivienda tendrá un costo de \$ 186,666.00

Esta obra se realizara en 10 años.

**MONTO APROXIMADO DE  
LA INVERSIÓN:**

Inversión total \$ 84,000,000.00



**Mejores servicios**

|  |  |                                    |
|--|--|------------------------------------|
| <b>ESTADO</b>  | Oaxaca   |                                    |
| <b>MUNICIPIO</b>   | San Juan Bautista Tlacoatzintepec  |                                    |
| <b>NOMBRE DEL PROYECTO</b>   | Repotencialización de la red de energía eléctrica de San Felipe Usila - cabecera municipal de San Juan Bautista Tlacoatzintepec - San Pedro la Alianza - La Soledad-Arroyo Platanal-San Esteban Tectitlan. |                                    |
| <b>COMUNIDADES INVOLUCRADAS</b>  | San Juan Bautista Tlacoatzintepec y San Pedro La Alianza.  |                                    |
| <b>LOCALIDADES INVOLUCRADAS</b>  |  |                                    |
| San Juan Bautista Tlacoatzintepec, El Platanal Río Verde (Cerro Escopeta), San Esteban Tectitlán, San Pedro la Alianza, La Soledad, Arroyo Platanal, Cerro Ardilla Loma Coyol, Arroyo Caracol Mecapal  |  |                                    |
| <b>EJE DE DESARROLLO</b>   | Físico ambiental   |                                    |
| <b>PROBLEMÁTICA QUE RESUELVE</b>   |  |                                    |
| Las constantes altas y bajas de la energía eléctrica afectan el uso de los aparatos electrodomésticos generando pérdidas económicas. Además no pueden incursionar en actividades económicas de valor agregado a productos agropecuarios por el insuficiente abasto de energía eléctrica. Por este motivo se ha considerado el cambio de línea como una necesidad prioritaria. Con la repontencialización de 35 Km de la red de la energía eléctrica se estará en posibilidades de que más familias accedan al servicio y se tenga un uso más eficiente de sus electrodomésticos. Adicionalmente se estará brindando el servicio a dos localidades, logrando una cobertura del 90% en el municipio. |  |                                    |
| <b>OBJETIVO DEL PROYECTO</b>   |  |                                    |
| Mejorar el servicio de energía eléctrica en el municipio de San Juan Bautista Tlacoatzintepec a partir del cambio de sistema monofásico a trifásico.   |  |                                    |
| <b>METAS</b>   |  |                                    |
| 35 Km de red de energía eléctrica repontencializada.<br>9 localidades beneficiadas.  |  |                                    |
| <b>No. DE PERSONAS A BENEFICIAR</b>  | 2 086  |                                    |
| <b>UBICACIÓN DEL PROYECTO (Localidad)</b>  | <b>CLAVE DE INEGI (De la localidad)</b>  | <b>NOMBRE DEL INTERLOCUTOR (A)</b> |
| San Juan Bautista Tlacoatzintepec  | 0001   | El Presidente Municipal            |
| El Platanal Río Verde (Cerro Escopeta)   | 0002   | Agente de Policía                  |
| San Esteban Tectitlán  | 0003   | Agente de Policía                  |
| San Pedro la Alianza   | 0004   | Agente de Policía                  |
| La Soledad   | 0005   | Agente de Policía                  |
| Arroyo Platanal  | 0006   | Agente de Policía                  |
| Cerro Ardilla  | 0007   | Agente de Policía                  |
| Loma Coyol   | 0008   | Agente de Policía                  |
| Arroyo Caracol Mecapal   | 0011   | Agente de Policía                  |
| <b>DESCRIPCIÓN TÉCNICA DEL PROYECTO</b>  |  |                                    |

La propuesta de repontencializar 35 kilómetros de red de energía eléctrica se requiere el diagnóstico y autorización de la Comisión Federal de Electricidad para llevar a cabo el cambio de potencia en la línea de distribución, como son postes, transformadores, cableado, etc. De acuerdo con la presidencia municipal, este proyecto ya cuenta con la autorización de la Comisión Federal de Electricidad y el expediente está integrado para la repontencialización hasta la cabecera municipal, incluyendo a la localidad de San Esteban Tectitlán, la cual se encuentra entre el tramo comprendido de San Felipe Usila y la cabecera municipal. Se recomienda continuar con el proceso de gestión para abarcar hasta la localidad de San Pedro La Alianza y La Soledad.

El proceso de ejecución del proyecto será por 3 años.

|   |                  |
|---|------------------|
| <b>MONTO APROXIMADO DE LA INVERSIÓN</b> | \$ 50,000,000.00 |
|---|------------------|

|  |   |                                    |                   |
|--|---|------------------------------------|-------------------|
| <b>ESTADO</b>  | Oaxaca  |                                    |                   |
| <b>MUNICIPIO</b>   | San Juan Bautista Tlacoatzintepec   |                                    |                   |
| <b>NOMBRE DEL PROYECTO</b>   | Introducción de la red de energía eléctrica con paneles solares para las localidades de El Platanal Río Verde (Cerro Escopeta), Arroyo Mecapal, Cerro Ardilla y Nuevo Platanal y San Juan Bautista Tlacoatzintepec. |                                    |                   |
| <b>COMUNIDADES INVOLUCRADAS</b>  | San Juan Bautista Tlacoatzintepec y San Pedro La Alianza  |                                    |                   |
| <b>LOCALIDADES INVOLUCRADAS</b>  |   |                                    |                   |
| San Esteban Tectitlán, San Pedro La Alianza y La Soledad   |   |                                    |                   |
| <b>EJE DE DESARROLLO</b>   | Físico ambiental  |                                    |                   |
| <b>PROBLEMÁTICA QUE RESUELVE</b>   |   |                                    |                   |
| Se estima que existen 43 familias que no están conectadas al servicio de energía eléctrica en las localidades de Arroyo Mecapal, Cerro Ardilla y Nuevo Platanal y San Juan Bautista Tlacoatzintepec, lo anterior, debido a que son familias nuevas que van estableciéndose hacia las orillas del núcleo de la población y alejándose del cableado principal. Para el caso de la localidad de El Platanal Río Verde (Cerro Escopeta), alrededor de 7 familias no cuentan con energía eléctrica. De llevarse a cabo el proyecto de Introducción de la red de energía eléctrica con paneles solares, significaría beneficiar a 50 familias. |   |                                    |                   |
| <b>OBJETIVO DEL PROYECTO</b>   |   |                                    |                   |
| Mejorar las condiciones de vida de la población mediante la introducción de energía eléctrica con paneles solares.   |   |                                    |                   |
| <b>METAS</b>   |   |                                    |                   |
| Dotar de 50 paneles solares a igual número de viviendas  |   |                                    |                   |
| <b>No. DE PERSONAS A BENEFICIAR</b>  |   |                                    | 250 personas      |
| <b>UBICACIÓN DEL PROYECTO (Localidad)</b>  | <b>CLAVE DE INEGI (De la localidad)</b>   | <b>NOMBRE DEL INTERLOCUTOR (A)</b> |                   |
| San Esteban Tectitlán  | 0003  | IGSP                               |                   |
| San Pedro La Alianza   | 0004  | IGSP                               |                   |
| La Soledad   | 0005  | IGSP                               |                   |
| <b>DESCRIPCIÓN TÉCNICA DEL PROYECTO</b>  |   |                                    |                   |
| Para la gestión se requiere la integración del expediente técnico a fin de gestionar ante las instancias a nivel federal y estatal a fin de obtener 50 paneles solares para beneficio de 50 hogares de un total de 5 localidades.  |   |                                    |                   |
| El proyecto se ejecutará en 3 años.  |   |                                    |                   |
| <b>MONTO APROXIMADO DE LA INVERSIÓN</b>  |   |                                    | \$ 14, 000,000.00 |



|   |   |                                    |
|---|---|------------------------------------|
| <b>ESTADO</b>   | Oaxaca  |                                    |
| <b>MUNICIPIO</b>  | San Juan Bautista Tlacoatzintepec                         |                                    |
| <b>NOMBRE DEL PROYECTO</b>  | Mantenimiento de alumbrado público                        |                                    |
| <b>COMUNIDADES INVOLUCRADAS</b>   | San Juan Bautista Tlacoatzintepec y San Pedro La Alianza. |                                    |
| <b>LOCALIDADES INVOLUCRADAS</b>   |   |                                    |
| San Juan Bautista Tlacoatzintepec, San Esteban Tectitlán, San Pedro la Alianza, La Soledad, Arroyo Platanal, Cerro Ardilla<br>Loma Coyol, Arroyo Caracol Mecapal  |   |                                    |
| <b>EJE DE DESARROLLO</b>  | Físico ambiental  |                                    |
| <b>PROBLEMÁTICA QUE RESUELVE</b>  |   |                                    |
| Ante la presencia de lluvias, terremotos y otros fenómenos naturales, requieren estar preparados para llevar a cabo tareas de auxilio a la población en caso de desastre naturales, por ello, es importante contar con la iluminación y caminos en buen estado para que los cuerpos de seguridad municipales y protección civil puedan desarrollar sus labores tanto en la cabecera municipal como en los demás poblados. |   |                                    |
| <b>OBJETIVO DEL PROYECTO</b>  |   |                                    |
| Mejorar la iluminación de las agencias y la cabecera municipal para hacer más efectiva la vigilancia y protección civil en caso de presentarse situaciones imprecisas.  |   |                                    |
| <b>METAS</b>  |   |                                    |
| Dar mantenimiento a las luminarias de 8 localidades, beneficiando a 2086 personas.  |   |                                    |
| <b>No. DE PERSONAS A BENEFICIAR</b>   | 2 086 personas  |                                    |
| <b>UBICACIÓN DEL PROYECTO (Localidad)</b>   | <b>CLAVE DE INEGI (De la localidad)</b>                   | <b>NOMBRE DEL INTERLOCUTOR (A)</b> |
| San Juan Bautista Tlacoatzintepec   | 0001  | El Presidente Municipal            |
| San Esteban Tectitlán   | 0003  | Agente de Policía                  |
| San Pedro la Alianza  | 0004  | Agente de Policía                  |
| La Soledad  | 0005  | Agente de Policía                  |
| Arroyo Platanal   | 0006  | Agente de Policía                  |
| Cerro Ardilla   | 0007  | Agente de Policía                  |
| Loma Coyol  | 0008  | Agente de Policía                  |
| Arroyo Caracol Mecapal  | 0011  | Agente de Policía                  |
|   |   | Agente de Policía                  |
| <b>DESCRIPCIÓN TÉCNICA DEL PROYECTO</b>   |   |                                    |
| La propuesta de brindar mantenimiento a las luminarias para brindar un mejor servicio a la población de las agencias y a la cabecera municipal.   |   |                                    |
| El proceso de ejecución del proyecto será por 3 años.   |   |                                    |
| <b>MONTO APROXIMADO DE LA INVERSIÓN</b>   | \$ 1,200,000.00   |                                    |

## Mejor educación

|  |   |                                    |
|--|---|------------------------------------|
| <b>ESTADO</b>  | Oaxaca  |                                    |
| <b>MUNICIPIO</b>   | San Juan Bautista Tlacoatzintepec   |                                    |
| <b>NOMBRE DEL PROYECTO</b>   | Construcción de aulas en Tlacoatzintepec, La Alianza, San Esteban Tectitlán, La Soledad, Arroyo Platanal, Cerro Escopeta, Arroyo Mecapal y Cerro Ardilla. |                                    |
| <b>COMUNIDADES INVOLUCRADAS</b>  | San Juan Bautista Tlacoatzintepec y San Pedro La Alianza  |                                    |
| <b>LOCALIDADES INVOLUCRADAS</b>  |   |                                    |
| San Juan Bautista Tlacoatzintepec, El Platanal Río Verde (Cerro Escopeta), San Esteban Tectitlán, San Pedro la Alianza, La Soledad, Arroyo Platanal, Cerro Ardilla Arroyo Caracol Mecapal  |   |                                    |
| <b>EJE DE DESARROLLO</b>   | Sociodemográfico  |                                    |
| <b>PROBLEMÁTICA QUE RESUELVE</b>   |   |                                    |
| <p>En las comunidades San Juan Bautista Tlacoatzintepec, El Platanal Río Verde (Cerro Escopeta), San Esteban Tectitlán, San Pedro la Alianza, La Soledad, Arroyo Platanal, Cerro Ardilla, Arroyo Caracol Mecapal un total de 104 alumnos de primaria toman clases en espacios y mobiliario prestados que se habilitaron para tal fin. Estas condiciones no son propicias para un buen proceso de enseñanza-aprendizaje de los estudiantes, por falta de iluminación, ventilación y confort adecuados. Hay también exceso de humedad en la temporada de lluvia o exceso de calor en la temporada de estiaje. En esta misma condición se encuentran 91 alumnos de secundaria. Esta situación puede estar relacionada con la Tasa de Asistencia Escolar que para este municipio es de 73.89 cuando la media estatal es de 89.95 en poblaciones con de 500 a 2499 habitantes. Con la construcción de las aulas y su equipamiento con mobiliario básico se tendrá un mejor confort y mejor nivel de aprovechamiento académico en 104 alumnos.</p> |   |                                    |
| <b>OBJETIVO DEL PROYECTO</b>   |   |                                    |
| Mejorar las condiciones del proceso enseñanza-aprendizaje en la educación primaria a partir de la construcción de aulas para educación básica y su equipamiento con mobiliario básico.   |   |                                    |
| <b>METAS</b>   |   |                                    |
| 8 aulas para educación primaria, construidas y equipadas.  |   |                                    |
| 8 aulas para educación secundaria, construidas y equipadas.  |   |                                    |
| 8 localidades beneficiadas.  |   |                                    |
| 195 estudiantes beneficiados.  |   |                                    |
| <b>No. DE PERSONAS A BENEFICIAR</b>  | 195   |                                    |
| <b>UBICACIÓN DEL PROYECTO (Localidad)</b>  | <b>CLAVE DE INEGI (De la localidad)</b>   | <b>NOMBRE DEL INTERLOCUTOR (A)</b> |
| San Juan Bautista Tlacoatzintepec  | 0001  | El Presidente Municipal            |
| El Platanal Río Verde (Cerro Escopeta)   | 0002  | Agente de Policía                  |
|  | 0003  | Agente de Policía                  |
|  | 0004  | Agente de Policía                  |

|  |      |                        |
|--|------|------------------------|
| San Esteban Tectitlán  | 0005 | Agente de Policía      |
| San Pedro la Alianza   | 0006 | Agente de Policía      |
| La Soledad   | 0007 | Agente de Policía      |
| Arroyo Platanal  | 0011 | Agente de Policía      |
| Cerro Ardilla  |      | Agente de Policía      |
| Arroyo Caracol Mecapal   |      | Agente de Policía      |
| <b>DESCRIPCIÓN TÉCNICA DEL PROYECTO</b>  |      |                        |
| <p>Para la construcción de las aulas se debe contar primeramente con un padrón oficial de alumnos. Estas acciones pueden ser realizadas por el agente de policía apoyado con el comité de padres de familia.</p> <p>Con el apoyo de la IGSP integrar los expedientes y con el apoyo de las autoridades educativas realizar la gestión correspondiente.</p> <p>Las aulas se construyen con base al prototipo que ya maneja IOCIFED de “aula tipo” la cual tiene una dimensión de 8 x 7 y para lo cual se requiere:</p> <ul style="list-style-type: none"> <li>• Asegurar la disponibilidad del terreno con la documentación reglamentaria,</li> <li>• Contar con acceso, luz y agua y</li> <li>• Dimensiones necesarias,</li> <li>• Diseño y presupuesto.</li> </ul> <p>Con un costo aproximado por aula de: \$ 650,000.00 por cada una.</p> <p>Considerando que por las condiciones del camino hacia las localidades son complicadas, el costo de traslado de materiales se encarece.</p> <p>En ambos casos se debe integrar un expediente técnico por un especialista en el tema el cual será valorado por la instancia correspondiente, según circular del Instituto Oaxaqueño Constructor de Infraestructura Física Educativa (IOCIFED) de fecha 09 de septiembre de 2011 donde establece que:</p> <p><i>“El Instituto Estatal de Educación Pública de Oaxaca (IEEPO) es la ventanilla única para la recepción de solicitudes de construcción, rehabilitación y/o equipamiento de espacios educativos.</i></p> <p><i>El IEEPO canalizará al IOCIFED las solicitudes para verificación y validación técnica de las metas y la gestión del recurso ante la Secretaría de Finanzas (SEFIN) del Gobierno del Estado. Una vez autorizado los recursos, el IOCIFED comunicará al IEEPO las obras autorizadas quien a su vez deberá dar respuesta a los solicitantes.”</i></p> <p>Por los montos de inversión considerar al menos 2 etapas con mezcla de recursos municipales.</p> |      |                        |
| <b>MONTO APROXIMADO DE LA INVERSIÓN</b>  |      | <b>\$ 5,500,000.00</b> |

|   |   |                                    |
|---|---|------------------------------------|
| <b>ESTADO</b>   | Oaxaca  |                                    |
| <b>MUNICIPIO</b>  | San Juan Bautista Tlacoatzintepec   |                                    |
| <b>NOMBRE DEL PROYECTO</b>  | Mejoramiento de escuelas Tlacoatzintepec, La Alianza, San Esteban Tectitlán, La Soledad, Arroyo Platanal, La soledad, Cerro Escopeta, Arroyo Mecapal y Cerro Ardilla. |                                    |
| <b>COMUNIDADES INVOLUCRADAS</b>   | San Pedro La Alianza y San Juan Bautista Tlacoatzintepec  |                                    |
| <b>LOCALIDADES INVOLUCRADAS</b>   |   |                                    |
| San Juan Bautista Tlacoatzintepec, El Platanal Río Verde (Cerro Escopeta), San Esteban Tectitlán, San Pedro la Alianza, La Soledad, Arroyo Platanal, Cerro Ardilla Arroyo Caracol Mecapal   |   |                                    |
| <b>EJE DE DESARROLLO</b>  | Sociodemográfico  |                                    |
| <b>PROBLEMÁTICA QUE RESUELVE</b>  |   |                                    |
| El Platanal Río Verde (Cerro Escopeta), San Esteban Tectitlán, San Pedro la Alianza, La Soledad, Arroyo Platanal, Cerro Ardilla, Arroyo Caracol Mecapal la cabecera municipal las instalaciones los centros educativos (de Preescolar a Bachillerato) continuamente sufren daños en su infraestructura y el uso público de los servicios sanitarios sin ninguna responsabilidad debido a que el área donde están establecidos no restringe el acceso al público en general. |   |                                    |
| <b>OBJETIVO DEL PROYECTO</b>  |   |                                    |
| Reducir el riesgo de daño y deterioro de los centros educativos con el reforzamiento de puertas, ventanas, pintura, instalación eléctrica, sillas, pupitres, pizarrones, equipo de cómputo y ofrecer mejores espacios para elevar la calidad educativa.   |   |                                    |
| <b>METAS</b>  |   |                                    |
| 10 centros educativos con puertas, ventanas reforzadas, pintura, instalación eléctrica, sillas, pupitres, pizarrones, equipo de cómputo, a fin de mantenerlos en óptimas condiciones.   |   |                                    |
| <b>No. DE PERSONAS A BENEFICIAR</b>   | 200   |                                    |
| <b>UBICACIÓN DEL PROYECTO (Localidad)</b>   | <b>CLAVE DE INEGI (De la localidad)</b>   | <b>NOMBRE DEL INTERLOCUTOR (A)</b> |
| San Juan Bautista Tlacoatzintepec   | 0001  | El Presidente Municipal            |
| El Platanal Río Verde (Cerro Escopeta)  | 0002  | Agente de Policía                  |
| San Esteban Tectitlán   | 0003  | Agente de Policía                  |
| San Pedro la Alianza  | 0004  | Agente de Policía                  |
| La Soledad  | 0005  | Agente de Policía                  |
| Arroyo Platanal   | 0006  | Agente de Policía                  |
| Cerro Ardilla   | 0007  | Agente de Policía                  |
| Arroyo Caracol Mecapal  | 0011  | Agente de Policía                  |
| <b>DESCRIPCIÓN TÉCNICA DEL PROYECTO</b>   |   |                                    |
| La propuesta plantea la colocación de protecciones metálicas en puertas y ventanas de las aulas educativas y servicios sanitarios en cuatro agencias y la cabecera municipal. En los casos donde ya existe barda, se propone renovar la malla metálica. Para integrar el proyecto es necesario contar con el inventario de necesidades por localidad de manera que se cuantifique el número de piezas y las medidas requeridas  |   |                                    |

para su elaboración.

Monto estimado de la inversión: \$ 525,000 pesos por centro. Estas acciones deben estar acompañadas de un proceso de revisión del reglamento de la localidad entre autoridades educativas y la asamblea general a fin de reforzar la seguridad y la vigilancia de los centros educativos.

Con el reforzamiento de puertas y ventanas se tendrá una mayor seguridad de la infraestructura y mobiliario, aunque también se recomienda trabajar en el reglamento interno de la localidad a fin de exista una mayor vigilancia por la propia comunidad sobre el uso de la infraestructura educativa y otras de interés social establecidas en la localidad.

Tiempo de ejecución del proyecto 2 años.

**MONTO APROXIMADO DE LA INVERSIÓN**

\$ 4,200,000.00



Paisaje de la localidad de San Pedro La Alianza, San Juan Bautista Tlacoatzintepec.

Conservado la naturaleza

|  |  |                                    |               |
|--|--|------------------------------------|---------------|
| <b>ESTADO</b>  | Oaxaca   |                                    |               |
| <b>MUNICIPIO</b>   | San Juan Bautista Tlacoatzintepec                        |                                    |               |
| <b>NOMBRE DEL PROYECTO</b>   | Basurero municipal                                       |                                    |               |
| <b>COMUNIDADES INVOLUCRADAS</b>  | San Pedro La Alianza y San Juan Bautista Tlacoatzintepec |                                    |               |
| <b>LOCALIDADES INVOLUCRADAS</b>  |  |                                    |               |
| San Juan Bautista Tlacoatzintepec, El Platanal Río Verde (Cerro Escopeta), San Esteban Tectitlán, San Pedro la Alianza, La Soledad, Arroyo Platanal, Cerro Ardilla Arroyo Caracol Mecapal  |  |                                    |               |
| <b>EJE DE DESARROLLO</b>   |  | Sociodemográfico                   |               |
| <b>PROBLEMÁTICA QUE RESUELVE</b>   |  |                                    |               |
| En la cabecera municipal de San Juan Bautista Tlacoatzintepec cuenta con el servicio de recolección de basura 48% de las familias totales del municipio, sin embargo este servicio no es suficiente ni en cantidad ni en calidad, lo que ocasiona un mal manejo de los desechos de la familias del municipio que suman un total de 450 familias aproximadamente, que los colocan en cualquier lugar, contaminación tanto visual como de los mantos freáticos, arroyos y manantiales. |  |                                    |               |
| <b>OBJETIVO DEL PROYECTO</b>   |  |                                    |               |
| Mejorar las condiciones de salud y de higiene de las familias de la cabecera municipal a través de un proceso de sensibilización para que adopten la cultura de la separación de la basura y su colocación en sitios que sean establecidos exprofeso para su recolección.  |  |                                    |               |
| <b>METAS</b>   |  |                                    |               |
| Realizar los estudios técnicos y los trámites de permiso ante la SENARNAT a fin de establecer el lugar adecuado para instalar el basurero municipal.<br>Beneficiar a 450 familias de la cabecera con el servicio de recolección de basura.   |  |                                    |               |
| <b>No. DE PERSONAS A BENEFICIAR</b>  |  |                                    | 450 familias. |
| <b>UBICACIÓN DEL PROYECTO (Localidad)</b>  | <b>CLAVE DE INEGI (De la localidad)</b>                  | <b>NOMBRE DEL INTERLOCUTOR (A)</b> |               |
| San Juan Bautista Tlacoatzintepec  | 0001   | El Presidente Municipal            |               |
| El Platanal Río Verde (Cerro Escopeta)   | 0002   | Agente de Policía                  |               |
| San Esteban Tectitlán  | 0003   | Agente de Policía                  |               |
| San Pedro la Alianza   | 0004   | Agente de Policía                  |               |
| La Soledad   | 0005   | Agente de Policía                  |               |
| Arroyo Platanal  | 0006   | Agente de Policía                  |               |
| Cerro Ardilla  | 0007   | Agente de Policía                  |               |
| Arroyo Caracol Mecapal   | 0011   | Agente de Policía                  |               |
| <b>DESCRIPCIÓN TÉCNICA DEL PROYECTO</b>  |  |                                    |               |
| Realizar los estudios técnicos y los trámites para el permiso de uso de suelo y aviso de   |  |                                    |               |

|   |                 |
|---|-----------------|
| impacto ambiental ante la SEMARNAT a fin de poder destinar un predio para poder instalar un basurero municipal.<br>Tiempo de ejecución del proyecto 2 años. |                 |
| <b>MONTO APROXIMADO DE LA INVERSIÓN</b>   | \$ 1,250,000.00 |



|  |  |                                    |
|--|--|------------------------------------|
| <b>ESTADO</b>  | Oaxaca   |                                    |
| <b>MUNICIPIO</b>   | San Juan Bautista Tlacoatzintepec                        |                                    |
| <b>NOMBRE DEL PROYECTO</b>   | Reintroducción de especies en áreas deforestadas         |                                    |
| <b>COMUNIDADES INVOLUCRADAS</b>  | San Juan Bautista Tlacoatzintepec y San Pedro La Alianza |                                    |
| <b>LOCALIDADES INVOLUCRADAS</b>  |  |                                    |
| San Juan Bautista Tlacoatzintepec, San Esteban Tectitlán, San Pedro La Alianza y La Soledad.   |  |                                    |
| <b>EJE DE DESARROLLO</b>   | Físico ambiental   |                                    |
| <b>PROBLEMÁTICA QUE RESUELVE</b>   |  |                                    |
| <p>Los agricultores perciben que a partir de 1970 se ha dado una pérdida paulatina de al menos 2,000 hectáreas del suelo y bosque por diferentes causas, entre ellos la deforestación, la agricultura de tumba roza y quema y eventos naturales. El efecto de esta pérdida se refleja en la disminución de la flora y el incremento de la población de la fauna silvestre a un nivel de plagas como la tuza y el mapache. Teniendo como consecuencia un menor aprovechamiento en cosechas de cultivos como el café, maíz, yuca, plátano, que con excepción del café son cultivados para el autoconsumo y como tal, es base de su dieta diaria.</p> <p>Por lo anterior se propone la reintroducción de especies nativas, maderables y no maderables de acuerdo a la altitud y a las condiciones del medio, tales como el pino, el encino, las maderas preciosas como el cedro, caoba, sochicuahua y frutales como el aguacate, mamey, durazno y otras especies como el cacao y la vainilla.</p> |  |                                    |
| <b>OBJETIVO DEL PROYECTO</b>   |  |                                    |
| Evitar la erosión de suelos aumentando la cubierta vegetal de las áreas de cultivo a través de la reintroducción de especies nativas maderables y no maderables de valor comercial.  |  |                                    |
| <b>METAS</b>   |  |                                    |
| Reforestar 427 hectáreas con especies nativas maderables y no maderables.<br>Reintroducir 40,000 plantas de especies nativas maderables y no maderables.   |  |                                    |
| <b>No. DE PERSONAS A BENEFICIAR</b>  |  | 275                                |
| <b>UBICACIÓN DEL PROYECTO (Localidad)</b>  | <b>CLAVE DE INEGI (De la localidad)</b>                  | <b>NOMBRE DEL INTERLOCUTOR (A)</b> |
| San Juan Bautista Tlacoatzintepec  | 0001   | IGSP                               |
| San Esteban Tectitlán  | 0003   | IGSP                               |
| San Pedro La Alianza   | 0004   | IGSP                               |
| La Soledad   | 0005   | IGSP                               |
| <b>DESCRIPCIÓN TÉCNICA DEL PROYECTO</b>  |  |                                    |
| Reintroducir especies nativas maderables y no maderables en áreas deforestadas, con especies de valor comercial, tales como: cedro ( <i>Cedrela odorata</i> ), caoba ( <i>Swietenia macrophylla</i> ), melina ( <i>Gmelina arborea</i> ) y/o Xochicuáhuatl ( <i>Cordia alliodora</i> ). Las especies frutales recomendadas son mamey ( <i>Pouteria sapota</i> ), litchi ( <i>Litchi chinensis</i> )  |  |                                    |

para las áreas ubicadas a menos de 700 msnm. Aguacate, durazno y otras especies de zona templada para áreas ubicadas a alturas superiores a los 700 msnm.

El proyecto para la adquisición de los árboles de especies como cedro, caoba, frutales, café y cacao, se puede presentar al programa de Concurrencia con los Entidades Federativas que opera la SAGARPA a través de la Secretaría de Desarrollo Agropecuario Forestal Pesca y Acuicultura (SEDAFPA). Por el volumen de unidades se recomienda la integración de una figura jurídica.

Para la adquisición de las plantas de especies maderables, canalizar la propuesta a la CONAFOR.

Monto de inversión: 1,000,000 pesos, incluye adquisición de plantas, fletes y maniobras.

\$ 1,500,000.00 para apoyar el mantenimiento a las plantaciones por parte del productor durante un año.

El proyecto se ejecutará en tres años.

|   |                        |
|---|------------------------|
| <b>MONTO APROXIMADO DE LA INVERSIÓN</b> | <b>\$ 2,500,000.00</b> |
|---|------------------------|



Producción de chayotes y yuca en el traspatio de una familia de San Juan Bautista Tlacoatzintepec, Oax.

## **Produciendo lo que necesitamos**

|   |  |                                    |     |
|---|--|------------------------------------|-----|
| <b>ESTADO</b>   | Oaxaca   |                                    |     |
| <b>MUNICIPIO</b>  | San Juan Bautista Tlacoatzintepec                        |                                    |     |
| <b>NOMBRE DEL PROYECTO</b>  | Producción y comercialización de café orgánico           |                                    |     |
| <b>COMUNIDADES INVOLUCRADAS</b>   | San Juan Bautista Tlacoatzintepec y San Pedro La Alianza |                                    |     |
| <b>LOCALIDADES INVOLUCRADAS</b>   |  |                                    |     |
| San Juan Bautista Tlacoatzintepec, San Esteban Tectitlán, San Pedro La Alianza y La Soledad   |  |                                    |     |
| <b>EJE DE DESARROLLO</b>  | Económico  |                                    |     |
| <b>PROBLEMÁTICA QUE RESUELVE</b>  |  |                                    |     |
| <p>La cafecultura es la principal actividad agrícola con 855.5 hectáreas según registros del Servicio de Información Agroalimentaria y Pesquera (SIAP) de la SAGARPA. Esta actividad se mantiene como una de las fuentes generadoras de ingreso, junto con el maíz, en el municipio. Sin embargo, las plantaciones actuales tienen más de 30 años de establecidas y han disminuido su productividad. Como estrategia para la incrementar la productividad en el cultivo del café se propone la renovación paulatina de las plantaciones.</p> <p>Por otro lado, es de su conocimiento que con respecto al café, el manejo y certificación orgánica es una ventaja para el productor para obtener un mejor precio. Dado lo anterior, es de su interés la capacitación en prácticas de agricultura orgánica para aplicarlas en el cultivo de café.</p> |  |                                    |     |
| <b>OBJETIVO DEL PROYECTO</b>  |  |                                    |     |
| Renovar el sistema tradicional de producción de café tradicional a café orgánico, a fin de mejorar las perspectivas del producto en el mercado a través de la capacitación y la asesoría.   |  |                                    |     |
| <b>METAS</b>  |  |                                    |     |
| <p>Renovar 855.5 hectáreas de café convencional a café orgánico a través de procesos de capacitación, asesoría beneficiando a 275 productores.</p> <p>Siembra y cuidado de 570,000 plantas de café producidas.</p> <p>Proporcionar tres cursos en dos años (un curso de cafecultura orgánica, un curso de certificación orgánica y un curso de comercialización de café).</p>   |  |                                    |     |
| <b>No. DE PERSONAS A BENEFICIAR</b>   |  |                                    | 275 |
| <b>UBICACIÓN DEL PROYECTO (Localidad)</b>   | <b>CLAVE DE INEGI (De la localidad)</b>                  | <b>NOMBRE DEL INTERLOCUTOR (A)</b> |     |
| San Juan Bautista Tlacoatzintepec   | 0001   | IGSP                               |     |
| San Esteban Tectitlán   | 0003   | IGSP                               |     |
| San Pedro La Alianza  | 0004   | IGSP                               |     |
| La Soledad  | 0005   | IGSP                               |     |

**DESCRIPCIÓN TÉCNICA DEL PROYECTO**

En promedio cada productor tiene 1.0 hectárea de café. Que en conjunto hacen una superficie 855 hectáreas de café. De esta superficie se propone una renovación del 50% de la superficie con café, Para la renovación de cafetales se plantea un periodo de 3 años. Para la ejecución del proyecto se recomienda hacer un diagnóstico previo de las unidades de producción y los productores interesados en involucrarse en este proceso. De acuerdo con la expectativa de producción y considerando una mortalidad del 4% las necesidades son de 210,000 plantas anualmente: 189,286 plantas de café. Considerando una densidad de 1 333 plantas de cafeto por hectárea.

Se realizarán tres cursos de capacitación para la producción y la comercialización de café orgánico, en dos años, beneficiando a 275 cafeticultores.

La propuesta puede canalizarse a través del Programa para Mejoramiento de la Producción y Productividad Indígena de la CDI. También considerar una mezcla de recursos con el programa de Concurrencia con las Entidades Federativas que opera la SAGARPA.

Tiempo de ejecución del proyecto 2 años.

**MONTO APROXIMADO DE LA INVERSIÓN****\$ 1,500,000.00**

|  |  |                                    |     |
|--|--|------------------------------------|-----|
| <b>ESTADO</b>  | Oaxaca   |                                    |     |
| <b>MUNICIPIO</b>   | San Juan Bautista Tlacoatzintepec                        |                                    |     |
| <b>NOMBRE DEL PROYECTO</b>   | Recuperación de la producción de traspatio               |                                    |     |
| <b>COMUNIDADES INVOLUCRADAS</b>  | San Juan Bautista Tlacoatzintepec y San Pedro La Alianza |                                    |     |
| <b>LOCALIDADES INVOLUCRADAS</b>  |  |                                    |     |
| San Juan Bautista Tlacoatzintepec, El Platanal Río Verde (Cerro Escopeta), San Esteban Tectitlan, San Pedro La Alianza, La Soledad y Arroyo Platanal.  |  |                                    |     |
| <b>EJE DE DESARROLLO</b>   | Económico  |                                    |     |
| <b>PROBLEMÁTICA QUE RESUELVE</b>   |  |                                    |     |
| <p>En las localidades existe el hábito de cultivar en el traspatio algunas frutas y hortalizas que complementan la dieta diaria. Sin embargo, de acuerdo con el Diagnóstico Alimentario Nutricional en general sólo se tienen dos tiempos de comida y ayunos prolongados, por lo que su alimentación se considera Deficiente en cantidad y calidad. Por lo tanto, aprovechando estos espacios se propone la introducción de especies de leguminosas que son aceptables en la dieta local tales como el ejote y el chícharo como una opción de fuente proteica para mejorar la calidad de alimentos formadores. Así como de incrementar la producción de frutas locales como el plátano, hortalizas como el chayote, la calabaza y nopal.</p> <p>Para ello, se sugiere el intercambio de semillas de especies nativas y el uso de técnicas de compostaje.</p> |  |                                    |     |
| <b>OBJETIVO DEL PROYECTO</b>   |  |                                    |     |
| Incrementar la disponibilidad de vegetales comestibles a nivel localidad con el establecimiento de huertos familiares.   |  |                                    |     |
| <b>METAS</b>   |  |                                    |     |
| 15 grupos de trabajo con huertos establecidos con al menos 1 especie de leguminosa.  |  |                                    |     |
| <b>No. DE PERSONAS A BENEFICIAR</b>  |  |                                    | 150 |
| <b>UBICACIÓN DEL PROYECTO (Localidad)</b>  | <b>CLAVE DE INEGI (De la localidad)</b>                  | <b>NOMBRE DEL INTERLOCUTOR (A)</b> |     |
| San Juan Bautista Tlacoatzintepec  | 0001   | IGSP                               |     |
| El Platanal Río Verde (Cerro Escopeta)   | 0002   | IGSP                               |     |
| San Esteban Tectitlán  | 0003   | IGSP                               |     |
| San Pedro La Alianza   | 0004   | IGSP                               |     |
| La Soledad   | 0005   | IGSP                               |     |
| Arroyo Platanal  | 0006   | IGSP                               |     |
| <b>DESCRIPCIÓN TÉCNICA DEL PROYECTO</b>  |  |                                    |     |
| La propuesta plantea una primera fase de sensibilización a las familias sobre el estado nutricional del municipio y a la par identificar espacios comunes o familiares donde establecer huertos para la producción de especies con contenido proteico como el ejote y el chícharo. Considerando también otras especies que son comunes, tales  |  |                                    |     |

como el chayote, plátano, yuca, camote hediondo, calabaza, nopal.

Para la fase de sensibilización se recomienda que la IGSP contacte e involucre a los facilitadores de la Agencia de Desarrollo Rural que opera el Proyecto Estratégico para la Seguridad Alimentaria (PESA). Junto con la Agencia, las familias realicen la identificación de espacios adecuados y reciban capacitación para el establecimiento de los huertos.

Y a través de la ventanilla del PESA canalizar el 50% de los proyectos y el otro 50% a través del Programa para Mejoramiento de la Producción y Productividad Indígena de la CDI.

Monto de la inversión: 5,000 pesos por huerto.

Conceptos de apoyo:

Tinaco para almacenamiento de agua

Manguera jardinera.

1 pala

1 carretilla

1 bomba aspersora de 10 L

Tiempo de ejecución del proyecto 3 años

**MONTO APROXIMADO DE LA INVERSIÓN**

**\$ 750,000.00**

|  |   |                                    |  |
|--|---|------------------------------------|--|
| <b>ESTADO</b>  | Oaxaca                                    |                                    |  |
| <b>MUNICIPIO</b>   | San Juan Bautista Tlacoatzintepec         |                                    |  |
| <b>NOMBRE DEL PROYECTO</b>   | Valor agregado en el café (torrefactora). |                                    |  |
| <b>COMUNIDADES INVOLUCRADAS</b>  | San Juan Bautista Tlacoatzintepec         |                                    |  |
| <b>LOCALIDADES INVOLUCRADAS</b>  |   |                                    |  |
| San Juan Bautista Tlacoatzintepec, San Esteban Tectitlán y San Pedro La Alianza.   |   |                                    |  |
| <b>EJE DE DESARROLLO</b>   | Económico                                 |                                    |  |
| <b>PROBLEMÁTICA QUE RESUELVE</b>   |   |                                    |  |
| El café como cultivo sigue siendo la principal fuente de ingresos para el municipio. Según registros del SIAP de la SAGARPA, se reconocen 855.5 hectáreas del mismo. No obstante, las condiciones actuales de mercado, comercializar el grano sólo como materia prima limita los ingresos del productor. Es por ello que se propone agregar valor a través del tostado, molido y empaçado con una imagen propia. De igual forma, aprovechando el enlace con los empresarios pizzeros.  |   |                                    |  |
| <b>OBJETIVO DEL PROYECTO</b>   |   |                                    |  |
| Agregar valor a la producción de café del municipio a partir de la instalación de una microempresa de tostado, molido y envasado.  |   |                                    |  |
| <b>METAS</b>   |   |                                    |  |
| 1 micro industria establecida  |   |                                    |  |
| <b>No. DE PERSONAS A BENEFICIAR</b>  |   |                                    |  |
| <b>UBICACIÓN DEL PROYECTO (Localidad)</b>  | <b>CLAVE DE INEGI (De la localidad)</b>   | <b>NOMBRE DEL INTERLOCUTOR (A)</b> |  |
| San Juan Bautista Tlacoatzintepec  | 0001                                      | IGSP                               |  |
| San Esteban Tectitlán  | 0003                                      | IGSP                               |  |
| San Pedro La Alianza.  | 0004                                      | IGSP                               |  |
| <b>DESCRIPCIÓN TÉCNICA DEL PROYECTO</b>  |   |                                    |  |
| <p>Para la ejecución del proyecto se recomienda que la IGSP convoque a los productores para realizar un diagnóstico de la situación productiva actual que presentan las plantaciones de café e integrar un padrón de productores. Los cuales posteriormente serán invitados a desarrollar de manera participativa un plan de negocios para agregar valor al producto mediante el tostado, molido y empaçado e integrar una organización para la ejecución del plan de negocios con el apoyo de un prestador de servicios profesionales.</p> <p>La propuesta debe valorar la participación de la cadena de pizzerías de empresarios locales establecidos en Oaxaca, Querétaro, Ciudad de México y Puebla como puntos de venta para disminuir el intermediarismo. Para posicionar el producto será necesario diseñar y registrar la marca y la presentación comercial con el que se identifique en el mercado.</p> <p>Con este enfoque la propuesta se ejecutaría en dos fases, la primera para el</p> |   |                                    |  |



diagnóstico, organización de los productores y elaboración del plan de negocios. Y la segunda para la implementación de la microindustria.

Monto de la inversión: 250,000 pesos para la elaboración del plan de negocios.

Monto de la inversión: 1'950,000 pesos para el establecimiento de la microindustria.

Tiempo de ejecución del proyecto 2 años.

|   |                 |
|---|-----------------|
| <b>MONTO APROXIMADO DE LA INVERSIÓN</b> | \$ 2,200,000.00 |
|---|-----------------|



**Conociendo nuestros derechos también  
progresamos**

|  |   |                                    |  |
|--|---|------------------------------------|--|
| <b>ESTADO</b>  | Oaxaca  |                                    |  |
| <b>MUNICIPIO</b>   | San Juan Bautista Tlacoatzintepec                                       |                                    |  |
| <b>NOMBRE DEL PROYECTO</b>   | Gestión para el seguimiento a la seguridad en la tenencia de la tierra. |                                    |  |
| <b>COMUNIDADES INVOLUCRADAS</b>  | San Juan Bautista Tlacoatzintepec                                       |                                    |  |
| <b>LOCALIDADES INVOLUCRADAS</b>  |   |                                    |  |
| San Juan Bautista Tlacoatzintepec  |   |                                    |  |
| <b>EJE DE DESARROLLO</b>   |   | Institucional y de Derechos        |  |
| <p>Las autoridades agrarias participantes en los diferentes talleres de diagnóstico, reconocen como una limitación en el ejercicio de sus funciones, la falta de planeación e información para la gestión. Manifiestan que se encuentran limitados para conducir procesos participativos dentro de su localidad para la identificación y priorización de propuestas viables, lo que redundará en planteamientos débiles o exagerados de sus necesidades. Sin embargo en el Taller de Análisis de Consistencia, las dependencias participantes coinciden que la principal limitación para el acceso a las fuentes de financiamiento por parte del municipio, es debido a que carece su carpeta básica como núcleo ejidal. Mencionan que con esta limitación sólo han estado accediendo del 30 al 40% de los recursos que potencialmente están disponibles. Por lo que a propuesta de las dependencias se recomienda trabajar en el tema de la seguridad de la tenencia de la tierra.</p> <p>La propuesta fue presentada a las autoridades durante el taller de Definición de Proyectos Estratégicos, donde se expuso que el problema está siendo atendido. Actualmente se tienen acuerdos firmados y el compromiso acordado es darle seguimiento. Por ello se contempló dentro de los proyectos estratégicos.</p> |   |                                    |  |
| <b>OBJETIVO DEL PROYECTO</b>   |   |                                    |  |
| Lograr la seguridad en la tenencia de la tierra a partir de obtener la carpeta básica del ejido.   |   |                                    |  |
| <b>METAS</b>   |   |                                    |  |
| 1 carpeta básica integrada.  |   |                                    |  |
| <b>No. DE PERSONAS A BENEFICIAR</b>  |   |                                    |  |
| <b>UBICACIÓN DEL PROYECTO (Localidad)</b>  | <b>CLAVE DE INEGI (De la localidad)</b>                                 | <b>NOMBRE DEL INTERLOCUTOR (A)</b> |  |
| San Juan Bautista Tlacoatzintepec  | 0001  | IGSP                               |  |
| <b>DESCRIPCIÓN TÉCNICA DEL PROYECTO</b>  |   |                                    |  |
| <p>En el seguimiento de esta propuesta se debe partir de que ya existe un acuerdo entre las partes sobre los límites de cada núcleo agrario.</p> <p>Para dar seguimiento a los acuerdos importante mantener el contacto con personal de la Procuraduría Agraria de la Residencia de Teotitlán y la Junta de Conciliación Agraria del Gobierno del Estado. En todos los casos el servicio es gratuito.</p> <p>Monto estimado de la inversión por concepto de viáticos para viajes a la ciudad de</p>  |   |                                    |  |

|  |              |
|--|--------------|
| Oaxaca de Juárez o Teotitlán de Flores Magón y pago de un asesor jurídico<br>\$ 200,000.00 por año durante 5 años. |              |
| <b>MONTO APROXIMADO DE LA INVERSIÓN</b>  | 1,000,000.00 |

|   |   |                                    |  |
|---|---|------------------------------------|--|
| <b>ESTADO</b>   | Oaxaca  |                                    |  |
| <b>MUNICIPIO</b>  | San Juan Bautista Tlacoatzintepec                         |                                    |  |
| <b>NOMBRE DEL PROYECTO</b>  | Curso de capacitación de derechos indígenas.              |                                    |  |
| <b>COMUNIDADES INVOLUCRADAS</b>   | San Juan Bautista Tlacoatzintepec y San Pedro La Alianza, |                                    |  |
| <b>LOCALIDADES INVOLUCRADAS</b>   |   |                                    |  |
| . San Esteban Tectitlán, San Juan Bautista Tlacoatzintepec, San Pedro La Alianza, La Soledad, Arroyo Platanal, El Platanal Río Verde (Cerro Escopeta)   |   |                                    |  |
| <b>EJE DE DESARROLLO</b>  | Institucional y de Derechos                               |                                    |  |
| <b>PROBLEMÁTICA QUE RESUELVE</b>  |   |                                    |  |
| <p>Las autoridades municipales de las 5 agencias integrada por un agente de policía y su secretario, así como la autoridad agraria integrada por un presidente del comisariado de bienes comunales y su consejo de vigilancia e integrantes del cabildo, en los talleres de diagnóstico reconocen que el desconocimiento de sus derechos como pueblos indígenas limita el acercamiento con las instituciones por el temor de ser "engañados".</p> <p>Como consecuencia, acuden con escasa o nula frecuencia a las oficinas gubernamentales a informarse sobre programas que son de beneficio para sus localidades.</p> <p>Entre integrantes del cabildo, agentes de policía y su equipo de colaboradores y comisariado de bienes comunales se contabilizan un total de 31 personas que desempeñan estos cargos.</p> |   |                                    |  |
| <b>OBJETIVO DEL PROYECTO</b>  |   |                                    |  |
| Identificar con las autoridades locales los derechos de los pueblos indígenas mediante talleres de capacitación.  |   |                                    |  |
| <b>METAS</b>  |   |                                    |  |
| Impartir 3 talleres de 4.5 horas cada uno a autoridades locales.  |   |                                    |  |
| <b>No. DE PERSONAS A BENEFICIAR</b>   |   |                                    |  |
| <b>UBICACIÓN DEL PROYECTO (Localidad)</b>   | <b>CLAVE DE INEGI (De la localidad)</b>                   | <b>NOMBRE DEL INTERLOCUTOR (A)</b> |  |
|   |   |                                    |  |
| <b>DESCRIPCIÓN TÉCNICA DEL PROYECTO</b>   |   |                                    |  |
| <p>Se plantea impartir tres talleres en tres sesiones distintas de 4.5 horas cada uno en grupos de 20 personas. Los talleres estarán dirigidos a las autoridades locales, representantes de organizaciones de la sociedad civil, representantes de comités comunitarios y autoridades municipales.</p> <p>Los temas a abordar son "Convenio 169 de la OIT sobre Pueblos Indígenas y Tribales en Países Independientes" y "Declaración de las Naciones Unidas sobre los Derechos de los Pueblos Indígenas" y "Derecho de los pueblos indígenas en el marco del Artículo 2 de la Constitución Política de los Estados Unidos Mexicanos".</p>  |   |                                    |  |

La solicitud para su financiamiento puede presentarse al Programa de Derechos Indígenas que opera la CDI mediante el comisariado ejidal proponiendo a un prestador de servicios o una Organización No Gubernamental que tenga experiencia en la impartición de este tipo de talleres.

El tiempo de ejecución del proyecto serán dos años.

|   |            |
|---|------------|
| <b>MONTO APROXIMADO DE LA INVERSIÓN</b> | 150,000.00 |
|---|------------|



Iglesia católica ubicada en la cabecera municipal que data del año 1500 D. de C. y está considerada por el INAH como un monumento histórico.

**Con orgullo somos chinantecos de Tlacoatzintepec**

|  |  |                                    |  |
|--|--|------------------------------------|--|
| <b>ESTADO</b>  | Oaxaca   |                                    |  |
| <b>MUNICIPIO</b>   | San Juan Bautista Tlacoatzintepec                        |                                    |  |
| <b>NOMBRE DEL PROYECTO</b>   | Escribir un libro de cuentos y leyendas.                 |                                    |  |
| <b>COMUNIDADES INVOLUCRADAS</b>  | San Pedro La Alianza y San Juan Bautista Tlacoatzintepec |                                    |  |
| <b>LOCALIDADES INVOLUCRADAS</b>  |  |                                    |  |
| San Juan Bautista Tlacoatzintepec, El Platanal Río Verde (Cerro Escopeta), San Esteban Tectitlán, San Pedro La Alianza, La Soledad, Arroyo Platanal.   |  |                                    |  |
| <b>EJE DE DESARROLLO</b>   | Cultural   |                                    |  |
| <b>PROBLEMÁTICA QUE RESUELVE</b>   |  |                                    |  |
| Existe el riesgo de que las historias relacionadas con su origen y las leyendas del municipio se pierdan porque las personas quienes heredaron este acervo a través de la tradición oral ya no las transmiten a las nuevas generaciones. Debido a que las nuevas generaciones no tienen interés en conocerlas y preservarlas. Sin embargo, consideran que es importante mantenerlas porque es parte de sus orígenes y que en futuro los que hoy son jóvenes entenderán su valor. |  |                                    |  |
| <b>OBJETIVO DEL PROYECTO</b>   |  |                                    |  |
| Transmitir a las nuevas generaciones la tradición oral del municipio mediante la edición de un libro cuentos y leyendas del contexto municipal.  |  |                                    |  |
| <b>METAS</b>   |  |                                    |  |
| 1 libro editado.   |  |                                    |  |
| <b>No. DE PERSONAS A BENEFICIAR</b>  |  |                                    |  |
| <b>UBICACIÓN DEL PROYECTO (Localidad)</b>  | <b>CLAVE DE INEGI (De la localidad)</b>                  | <b>NOMBRE DEL INTERLOCUTOR (A)</b> |  |
| San Juan Bautista Tlacoatzintepec  | 0001   | IGSP                               |  |
| El Platanal Río Verde (Cerro Escopeta)   | 0002   | IGSP                               |  |
| San Esteban Tectitlán  | 0003   | IGSP                               |  |
| San Pedro La Alianza   | 0004   | IGSP                               |  |
| La Soledad   | 0005   | IGSP                               |  |
| Arroyo Platanal.   | 0006   | IGSP                               |  |
| <b>DESCRIPCIÓN TÉCNICA DEL PROYECTO</b>  |  |                                    |  |
| Para la ejecución de la idea de proyecto se recomienda que la IGSP consulte con la Asamblea comunitaria lo siguiente:  |  |                                    |  |
| <ul style="list-style-type: none"> <li>• Validar la idea del proyecto en la Asamblea comunitaria.</li> <li>• Identificar las fuentes de información.</li> <li>• Determinar el número de ejemplares a imprimir.</li> <li>• Acordar la solicitud de apoyo a la CDI o al PACMYC para la ejecución del proyecto.</li> </ul>  |  |                                    |  |
| Para la realización del proyecto se deben considerar al menos tres etapas. La primera  |  |                                    |  |



etapa es de diagnóstico para la identificación de personas clave, quienes serían las fuentes de información y la recolección de datos. La segunda etapa es la edición y traducción. Finalmente una tercera etapa que contempla la reproducción del libro. Cada etapa corresponde a un ejercicio fiscal, por lo que la ejecución de la propuesta completa llevaría al menos 1 año.

|   |            |
|---|------------|
| <b>MONTO APROXIMADO DE LA INVERSIÓN</b> | 250,000.00 |
|---|------------|

|  |  |                                    |
|--|--|------------------------------------|
| <b>ESTADO</b>  | Oaxaca   |                                    |
| <b>MUNICIPIO</b>   | San Juan Bautista Tlacoatzintepec                        |                                    |
| <b>NOMBRE DEL PROYECTO</b>   | Fomento de la cultura chinanteca a nivel municipal.      |                                    |
| <b>COMUNIDADES INVOLUCRADAS</b>  | San Pedro La Alianza y San Juan Bautista Tlacoatzintepec |                                    |
| <b>LOCALIDADES INVOLUCRADAS</b>  |  |                                    |
| San Juan Bautista Tlacoatzintepec, El Platanal Río Verde (Cerro Escopeta), San Esteban Tectitlán, San Pedro La Alianza, La Soledad, Arroyo Platanal.   |  |                                    |
| <b>EJE DE DESARROLLO</b>   | Cultural   |                                    |
| <b>PROBLEMÁTICA QUE RESUELVE</b>   |  |                                    |
| En San Juan Bautista Tlacoatzintepec aun predomina el chinanteco como principal lengua, pero los jóvenes al entrar en contacto con otras localidades fuera de su municipio se comunican más en español. Con el paso del tiempo van dejando de hablar el chinanteco, así también subestimando otras manifestaciones culturales como lo es la música, que en el caso de la marimba, es distintivo dentro de la cultura chinanteca. De igual forma, el huipil de uso diario y el de gala está dejando de ser usado tradicionalmente en medida que el chinanteco se aleja geográfica y lingüísticamente de su municipio. |  |                                    |
| <b>OBJETIVO DEL PROYECTO</b>   |  |                                    |
| Desarrollar mesas de trabajo con el personal académico presente en el municipio a fin de promover actividades culturales en espacios extracurriculares en centros educativos de nivel básico y medio superior.   |  |                                    |
| <b>METAS</b>   |  |                                    |
| 10 escuelas con actividades culturales desarrolladas.  |  |                                    |
| <b>No. DE PERSONAS A BENEFICIAR</b>  |  |                                    |
| <b>UBICACIÓN DEL PROYECTO (Localidad)</b>  | <b>CLAVE DE INEGI (De la localidad)</b>                  | <b>NOMBRE DEL INTERLOCUTOR (A)</b> |
| San Juan Bautista Tlacoatzintepec  |  | Dirección de Educación             |
| El Platanal Río Verde (Cerro Escopeta)   | 0001   | Agente de policía                  |
| San Esteban Tectitlán  | 0002   | Agente de policía                  |
| San Pedro La Alianza   | 0003   | Agente de policía                  |
| La Soledad   | 0004   | Agente de policía                  |
| Arroyo Platanal.   | 0005   | Agente de policía                  |
|  | 0006   | Agente de policía                  |
| <b>DESCRIPCIÓN TÉCNICA DEL PROYECTO</b>  |  |                                    |
| El proyecto deberá ser promovido a iniciativa de la Dirección de Educación con profesores de las escuelas de los diferentes niveles educativos y brindar las facilidades para la integración de las actividades culturales en fechas representativas del ciclo escolar.  |  |                                    |

Se sugiere que con el apoyo de la IGSP se identifique necesidades de vestuario para la representación de danzas o bailes, instrumentos para la ejecución de piezas musicales característicos del municipio.

La propuesta puede ser canalizada al Programa de Derechos Indígenas – Apoyos a Iniciativas comunitarias para la reproducción, rescate, resignificación y difusión del patrimonio cultural indígena de la CDI.

Monto estimado de la inversión: 100,000 pesos por año.

Periodo de ejecución del proyecto: 3 años.

|   |                      |
|---|----------------------|
| <b>MONTO APROXIMADO DE LA INVERSIÓN</b> | <b>\$ 300,000.00</b> |
|---|----------------------|

## Relatoría de talleres y participantes en el proceso

La integración del Plan de Desarrollo Municipal es el resultado de un proceso de participativo donde se involucraron las autoridades municipales y agrarias, integrantes de comités locales y productores. El proceso se realizó mediante talleres, donde el primero fue de sensibilización con el objetivo de generar el compromiso y la integración de las autoridades y ciudadanos participantes en involucrarse para lograr el plan municipal. En este taller se definieron las fechas y sedes de los talleres comunitarios para la realización del diagnóstico.

**Cuadro 1.** Número de participantes por localidad en el Taller de Sensibilización.

| Taller              | Sede                              | Fecha                 | Localidad                              | No. Part. | Perfil de Participantes   |
|---------------------|-----------------------------------|-----------------------|--|-----------|---|
| De Sensibilización  | San Juan Bautista Tlacoatzintepec | 26 de octubre de 2014 | San Juan Bautista Tlacoatzintepec      | 28        | Agente de policía, Comisariado de Bienes Comunales, Comité CNCH, Comité de Salud, Comité de Educación, Comité del Programa Techo Firme, Vocal de la iglesia, Vocal del IEBO, Encargado de tienda Diconsa Regidores municipales, Presidente municipal, Enfermera de la UMR-IMSS. |
|                     |                                   |                       | San Esteban Tectitlán                  | 9         |   |
|                     |                                   |                       | San Pedro La Alianza                   | 11        |   |
|                     |                                   |                       | La Soledad                             | 1         |   |
|                     |                                   |                       | Arroyo Platanal                        | 0         |   |
|                     |                                   |                       | El Platanal Río Verde (Cerro Escopeta) | 2         |   |
| Total participantes |                                   |                       |  | 51        |   |

En los Talleres de Diagnóstico Comunitarios a través de mesas de trabajos conformados por ejes temáticos: físico ambiental, sociodemográfico, económico, institucional, cultural e institucional y de derechos, se condujo la reflexión para facilitar la identificación de problemas en común. Dichos talleres se realizaron en la cabecera

municipal y en la localidad de San Pedro La Alianza.

**Cuadro 2.** Número de participantes por localidad en los Talleres Comunitarios.

| Taller                     | Sede                               | Fecha                   | Localidad                              | No. Part. | Perfil de Participantes   |
|----------------------------|------------------------------------|-------------------------|--|-----------|---|
| De Diagnóstico Comunitario | San Juan Bautista Tlacoatzintep ec | 15 de noviembre de 2014 | San Juan Bautista Tlacoatzintep ec     | 8         | Regidor de salud, Regidor de educación, Regidor de seguridad, Tesorera tienda Diconsa, Rpte. de productores de café, Pdte. del IEBO, Pastor de la iglesia, Suplente del Agente. |
|                            |                                    |                         | San Esteban Tectitlán                  | 8         |   |
| De Diagnóstico Comunitario | San Pedro La Alianza               | 16 de noviembre de 2014 | San Pedro La Alianza                   | 7         | Pdte. del comité de salud, Pdte. del comité de la primaria, Contralor de Procampo, Pastor de la iglesia, Rpte. del núcleo rural, Agente de Policía, Policía.                    |
|                            |                                    |                         | La Soledad                             | 3         |   |
|                            |                                    |                         | Arroyo Platanal                        | 7         |   |
|                            |                                    |                         | El Platanal Río Verde (Cerro Escopeta) | 2         |   |
| Total participantes        |                                    |                         |  | 35        |   |

A partir del diagnóstico, se realizó el Taller Municipal donde todas las localidades pudieron valorar su potencial para resolver su problemática proponiendo la forma de involucrarse e involucrar a las instituciones municipales, estatales y federales. Surgieron así las ideas de proyectos con las que orienta la búsqueda de soluciones mediante la gestión.

**Cuadro 3.** Número de participantes por localidad en el Taller Municipal.

| Taller              | Sede                              | Fecha                   | Localidad                              | No. Part. | Perfil de Participantes   |
|---------------------|-----------------------------------|-------------------------|--|-----------|---|
| Municipal           | San Juan Bautista Tlacoatzintepec | 30 de noviembre de 2013 | San Juan Bautista Tlacoatzintepec      | 6         | Agente de policía, Policía, Encargado de la tienda Diconsa, Comité de la escuela primaria, Comité de la escuela secundaria, Pastor de la iglesia, Regidores, Comisariado de Bienes Comunales. |
|                     |                                   |                         | San Esteban Tectitlán                  | 6         |   |
|                     |                                   |                         | San Pedro La Alianza                   | 13        |   |
|                     |                                   |                         | La Soledad                             | 8         |   |
|                     |                                   |                         | Arroyo Platanal                        | 6         |   |
|                     |                                   |                         | El Platanal Río Verde (Cerro Escopeta) | 6         |   |
| Total Participantes |                                   |                         |  | 45        |   |

Con las ideas de proyectos, se integraron las fichas de ideas de proyectos. El objetivo de las fichas es integrar la problemática con su posible forma de solucionarlo. Orientado de esta forma a las personas que den seguimiento al plan de la problemática que se busca resolver y quienes la padecen; así como sugerencias técnicas de cómo integrar el expediente técnico y su proceso de gestión.

Las fichas fueron presentadas en el Taller de Análisis de Consistencia y Valoración Técnica, en el cual funcionarios de diversas dependencias pudieron aportar valorar la pertinencia técnica del contenido de las fichas e incorporar sus apreciaciones en cuanto a la viabilidad de la cada propuesta.

En este ejercicio participaron distintas dependencias relacionadas con la infraestructura social, educación, conservación de recursos naturales, preservación cultural, derechos humanos y prestadores de servicios profesionales.

**Cuadro 4.** Número de participantes en el Taller de Análisis de Consistencia y Valoración Técnica.

| Taller   | Sede                       | Fecha               | Localidad                                   | No. Part. | Perfil de Participantes   |
|--|----------------------------|---------------------|---|-----------|---|
| De Análisis de Consistencia y Valoración Técnica | San Juan Bautista Tuxtepec | 28 de enero de 2014 | CAO Tuxtepec                                | 1         | Sub residente, Director, Jefe de Unidad, Coordinador Regional, Responsable de Programa, Facilitador del PESA, Prestador de servicios profesionales independiente, Jefe de Residencia. |
|  |                            |                     | CCDI Tuxtepec                               | 5         |   |
|  |                            |                     | CONANP                                      | 1         |   |
|  |                            |                     | Unidad Regional de Culturas Populares       | 1         |   |
|  |                            |                     | Coordinación Regional de CONAFE             | 2         |   |
|  |                            |                     | Comisión Regional de Derechos Humanos A. C. | 2         |   |
|  |                            |                     | Alianza Cívica Tuxtepecana A.C.             | 1         |   |
|  |                            |                     | ADR Icafse S.C.                             | 1         |   |
|  |                            |                     | ADR Pomerupac                               | 1         |   |
|  |                            |                     | P.S.P. en Servicios técnicos forestales     | 1         |   |
| Procuraduría Agraria                             | 1                          |                     |   |           |   |
| Total participantes                              |                            |                     |   | 17        |   |

A las fichas de proyectos se integraron las apreciaciones realizadas por los funcionarios públicos y prestadores de servicios profesionales. Por lo que se procedió a realizar el Taller de Definición de Proyectos Estratégicos.

En este taller, las autoridades y ciudadanos participantes, definieron los proyectos prioritarios con los cuales iniciar las gestiones para su solución. De esta manera se integró la matriz de financiamiento, identificando que problemas cuyos proyectos requieren de varios años para lograr atenderlos en su totalidad. Pero con la integración del plan sea posible su seguimiento a través de las diferentes administraciones municipales y locales venideras.

**Cuadro 5.** Número de participantes en el Taller de Definición de Proyectos Estratégicos.

| Taller                                  | Sede                              | Fecha                 | Localidad                              | No. Part. | Perfil de Participantes   |
|---|-----------------------------------|-----------------------|--|-----------|---|
| De Definición de Proyectos Estratégicos | San Juan Bautista Tlacoatzintepec | 12 de febrero de 2014 | San Juan Bautista Tlacoatzintepec      | 6         | Agente de policía, Policía, Encargado de la tienda Diconsa, Comité de la escuela primaria, Comité de la escuela secundaria, Pastor de la iglesia, Regidores, Comisariado de Bienes Comunales. |
|   |                                   |                       | San Esteban Tectitlán                  | 5         |   |
|   |                                   |                       | San Pedro La Alianza                   | 13        |   |
|   |                                   |                       | La Soledad                             | 8         |   |
|   |                                   |                       | Arroyo Platanal                        | 8         |   |
|   |                                   |                       | El Platanal Río Verde (Cerro Escopeta) | 5         |   |
| Total participantes                     |                                   |                       |  | 45        |   |

Finalmente con matriz de financiamiento donde se identificaron las prioridades para la población del municipio, en un acto protocolario con presencia de las autoridades municipales, agrarias, comités y ciudadanos se realizó la validación del plan. En este taller se hizo un recuento del proceso, de los compromisos adquiridos y objetivo planteado inicialmente. Por medio de la votación levantando la mano, el plan municipal quedó validado como un documento que oriente la organización y gestión en el territorio municipal en los próximos 10 años, partiendo del año 2014.

**Cuadro 6.** Número de participantes en el Taller de Validación del Plan.

| Taller                           | Sede                              | Fecha               | Localidad                         | No. Part. | Perfil de Participantes   |
|----------------------------------|-----------------------------------|---------------------|-----------------------------------|-----------|---|
| De Validación del Plan Municipal | San Juan Bautista Tlacoatzintepec | 23 de marzo de 2014 | San Juan Bautista Tlacoatzintepec | 5         | Agente de policía, Policía, Encargado de la tienda Diconsa, Comité de la escuela primaria, Comité de la escuela |
|                                  |                                   |                     | San Esteban Tectitlán             | 7         |   |
|                                  |                                   |                     | San Pedro La Alianza              | 3         |   |
|                                  |                                   |                     | La Soledad                        | 2         |   |



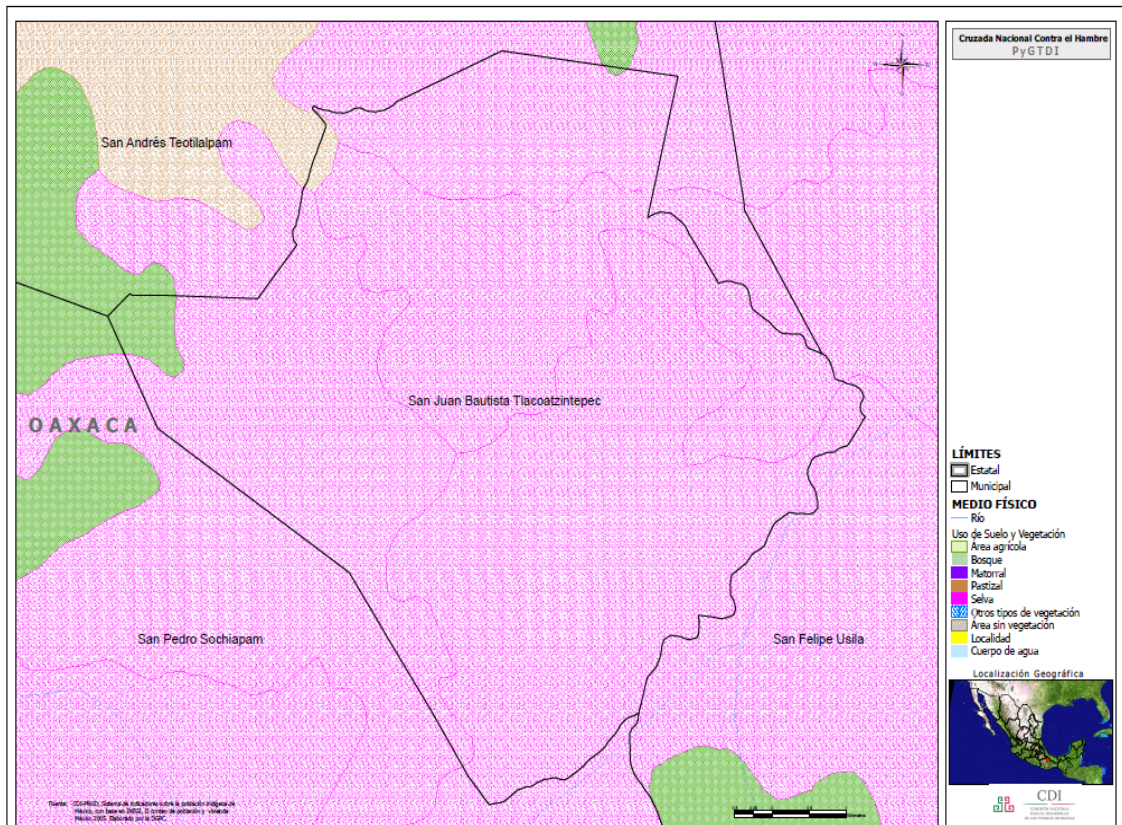
|                        |  |  |    |   |
|------------------------|--|--|----|---|
|                        |  | Arroyo Platanal                              | 4  | secundaria,<br>Pastor de la<br>iglesia,<br>Regidores,<br>Comisariado de<br>Bienes<br>Comunales. |
|                        |  | El Platanal Río<br>Verde (Cerro<br>Escopeta) | 2  |   |
| Total de participantes |  |  | 23 |   |

**Cuadro 7.** Resumen de talleres realizados y participantes en cada uno de ellos.

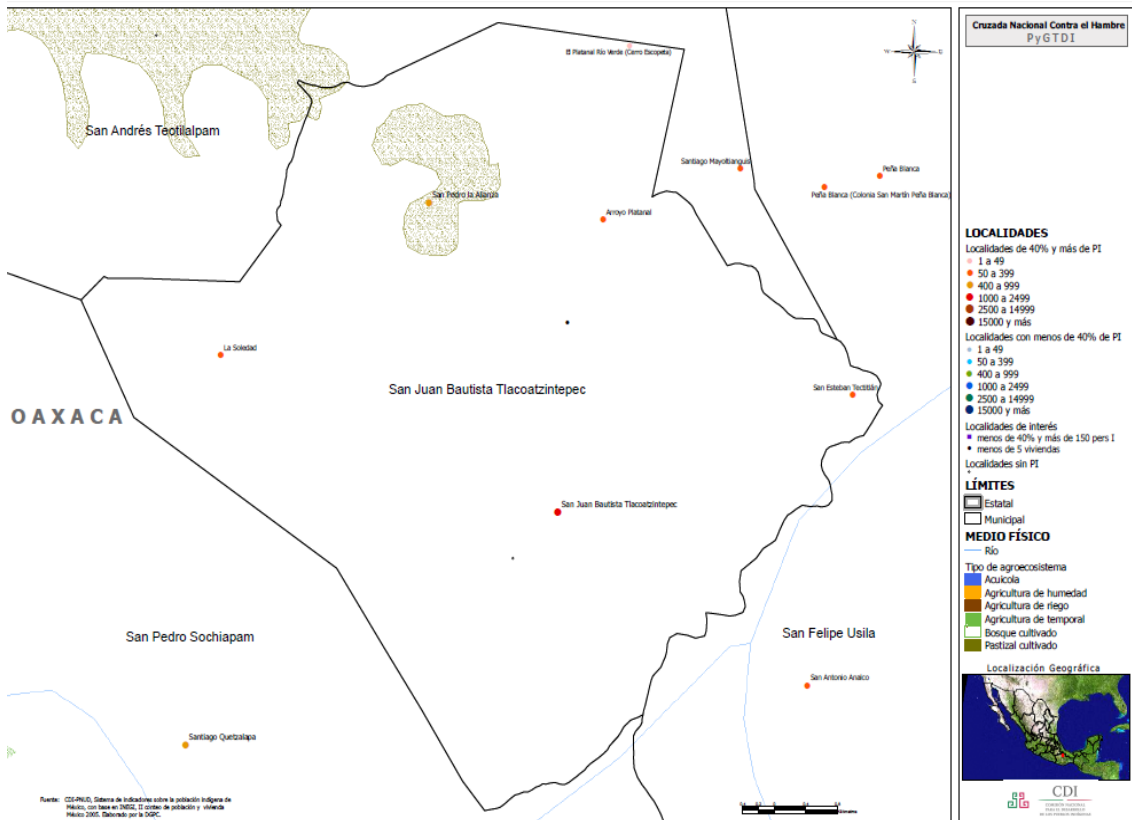
| Nombre del Taller                                | Sede                              | Fecha                   | No. Part. | Perfil del participante   |
|--|-----------------------------------|-------------------------|-----------|---|
| De Sensibilización                               | San Juan Bautista Tlacoatzintepec | 26 de octubre de 2013   | 51        | Agente de policía, Comisariado de Bienes Comunales, Comité CNCH, Comité de Salud, Comité de Educación, Comité del Programa Techo Firme, Vocal de la iglesia, Vocal del IEBO, Encargado de tienda Diconsa Regidores municipales, Presidente municipal, Enfermera de la UMR-IMSS. |
| De Diagnóstico Comunitario                       | San Juan Bautista Tlacoatzintepec | 15 de noviembre de 2013 | 16        | Regidor de salud, Regidor de educación, Regidor de seguridad, Tesorera tienda Diconsa, Rpte. de productores de café, Pdte. del IEBO, Pastor de la iglesia, Suplente del Agente.   |
| De Diagnóstico Comunitario                       | San Pedro La Alianza              | 16 de noviembre de 2013 | 19        | Pdte. del comité de salud, Pdte. del comité de la primaria, Contralor de Procampo, Pastor de la iglesia, Rpte. del núcleo rural, Agente de Policía, Policía.  |
| Municipal  | San Juan Bautista Tlacoatzintepec | 30 de noviembre de 2013 | 45        | Agente de policía, Policía, Encargado de la tienda Diconsa, Comité de la escuela primaria, Comité de la escuela secundaria, Pastor de la iglesia, Regidores, Comisariado de Bienes Comunales.   |
| De Análisis de Consistencia y Valoración Técnica | San Juan Bautista Tuxtepec        | 28 de enero de 2014     | 17        | Sub residente, Director, Jefe de Unidad, Coordinador Regional, Responsable de Programa, Facilitador del PESA, Prestador de servicios  |

|                                      |                                   |                       |     |   |
|--------------------------------------|-----------------------------------|-----------------------|-----|---|
|                                      |                                   |                       |     | profesionales independiente, Jefe de Residencia.  |
| Definición de Proyectos Estratégicos | San Juan Bautista Tlacoatzintepec | 12 de febrero de 2014 | 45  | Agente de policía, Policía, Encargado de la tienda Diconsa, Comité de la escuela primaria, Comité de la escuela secundaria, Pastor de la iglesia, Regidores, Comisariado de Bienes Comunales. |
| Validación del Plan                  | San Juan Bautista Tlacoatzintepec | 23 de marzo de 2014   | 23  | Agente de policía, Policía, Encargado de la tienda Diconsa, Comité de la escuela primaria, Comité de la escuela secundaria, Pastor de la iglesia, Regidores, Comisariado de Bienes Comunales. |
| Total participantes                  |                                   |                       | 216 |   |

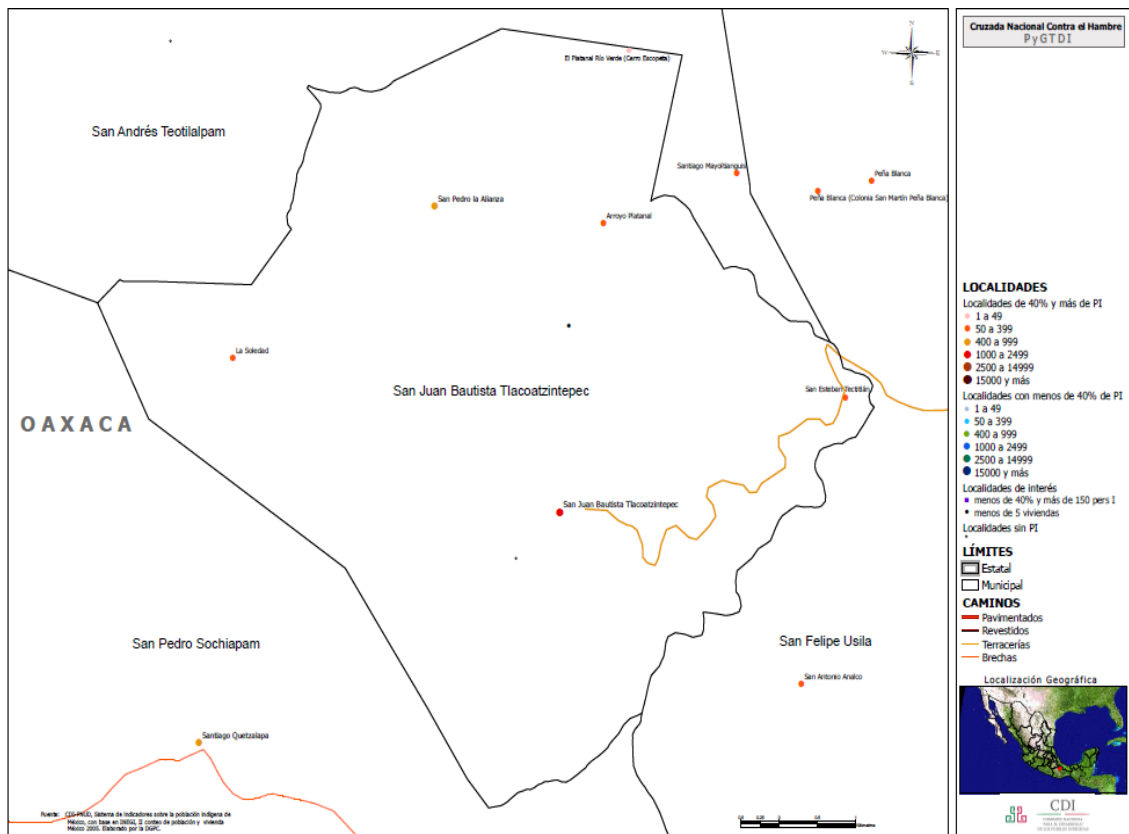
## Anexo 1. Cartografía



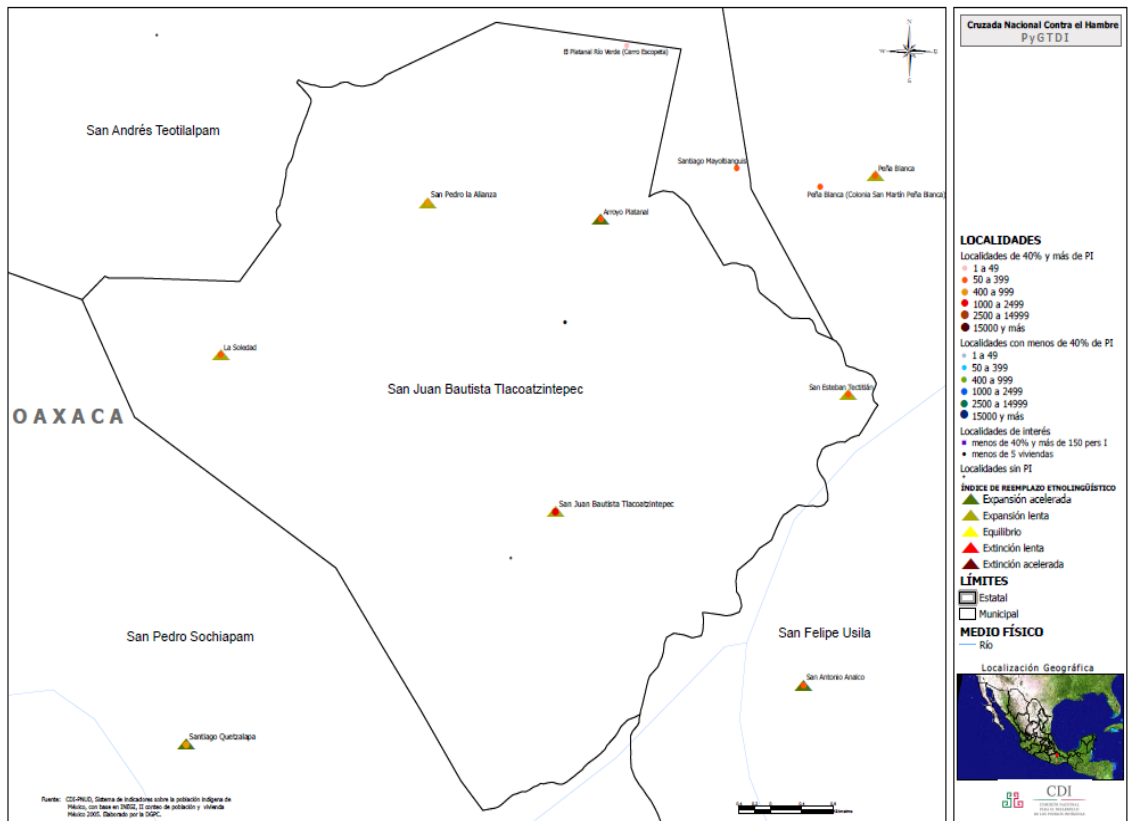
**Figura 1.** Uso del suelo y vegetación en el municipio de San Juan Bautista Tlacoatzintepec. Fuente: Sistema de Información Virtual (SIGMI), CDI 2013.



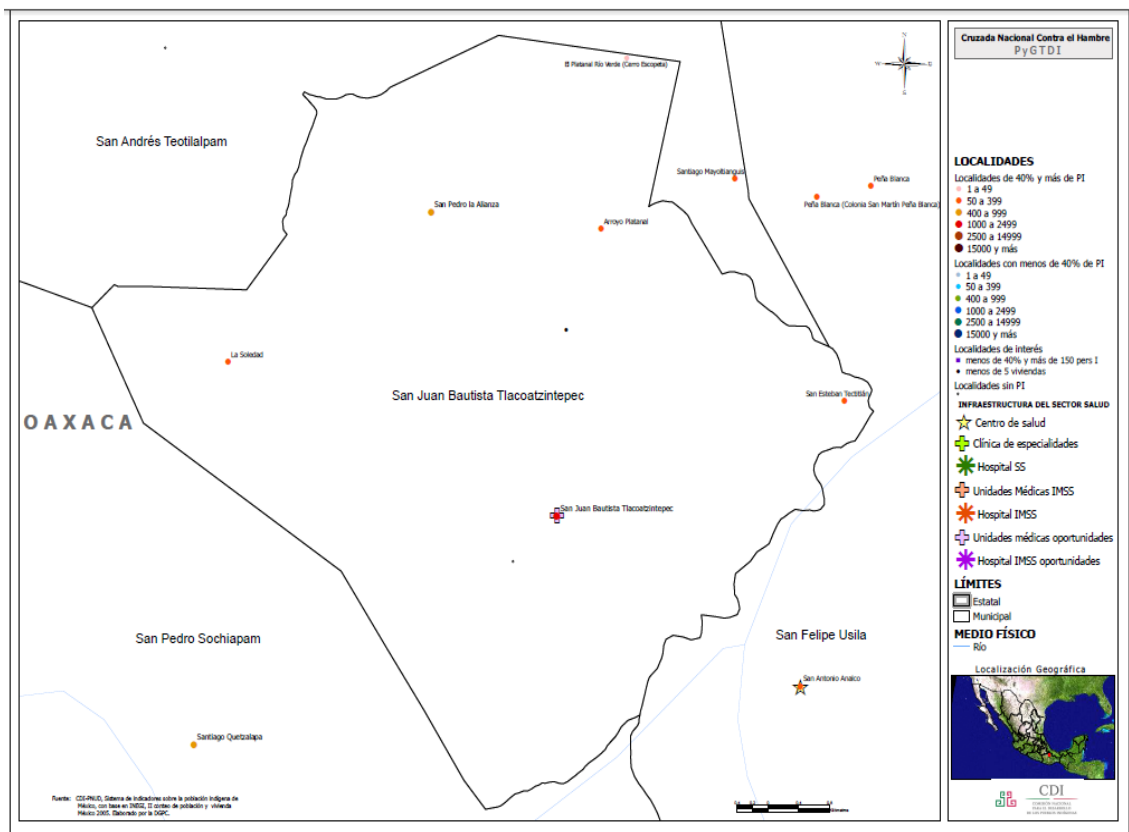
**Figura 2.** Tipo de agroecosistemas en el municipio de San Juan Bautista Tlacoatzintepec. Fuente: Sistema de Información Virtual (SIGMI), CDI 2013.



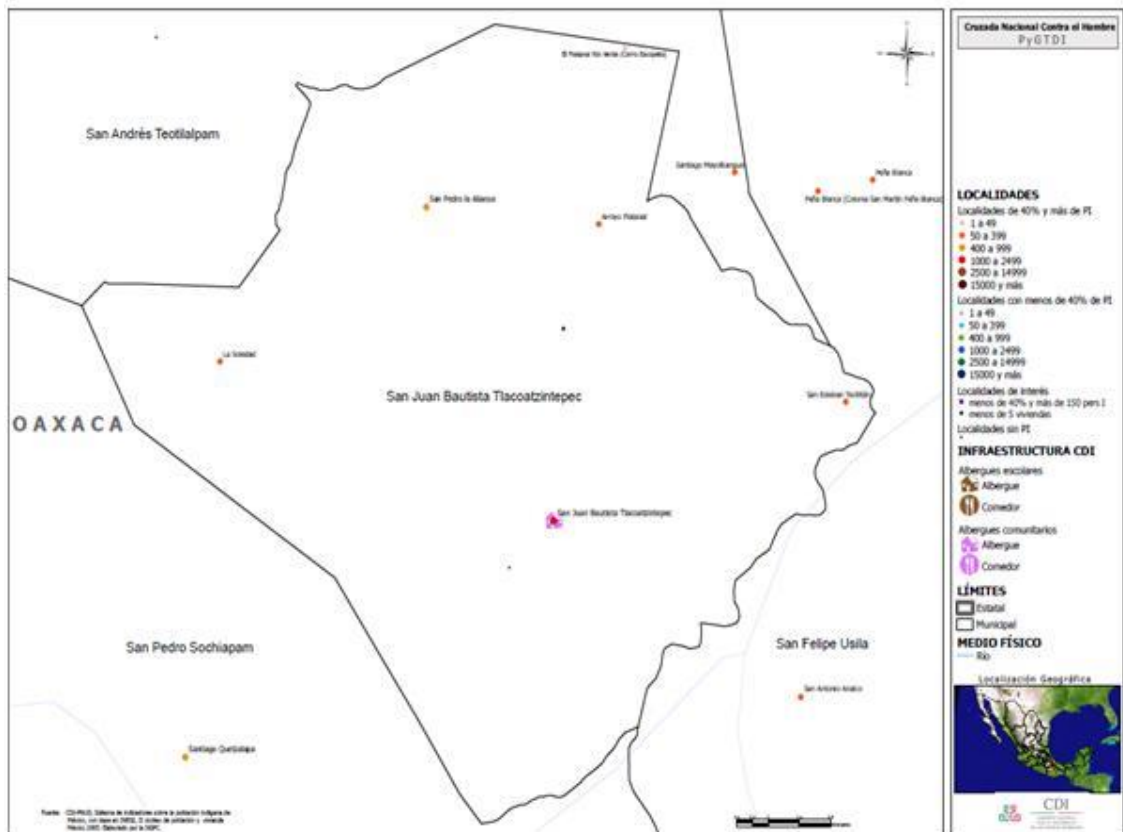
**Figura 3.** Ubicación de caminos en el municipio de San Juan Bautista Tlacoatzintepec. Fuente: Sistema de Información Virtual (SIGMI), CDI 2013.



**Figura 4.** Índice de reemplazo etnolingüístico en el municipio de San Juan Bautista Tlacoatzintepec. Fuente: Sistema de Información Virtual (SIGMI), CDI 2013.

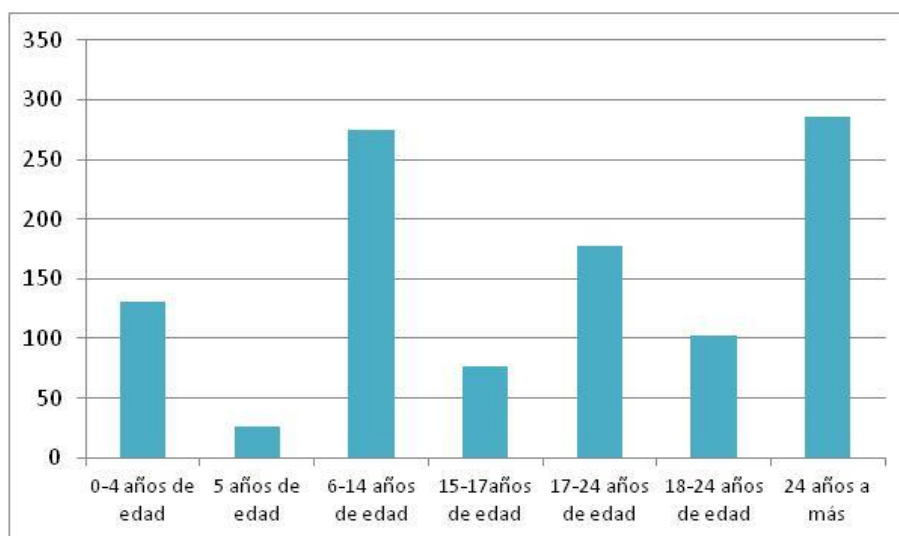


**Figura 5.** Infraestructura del sector salud en el municipio de San Juan Bautista Tlacoatzintepec. Fuente: Sistema de Información Virtual (SIGMI), CDI 2013.

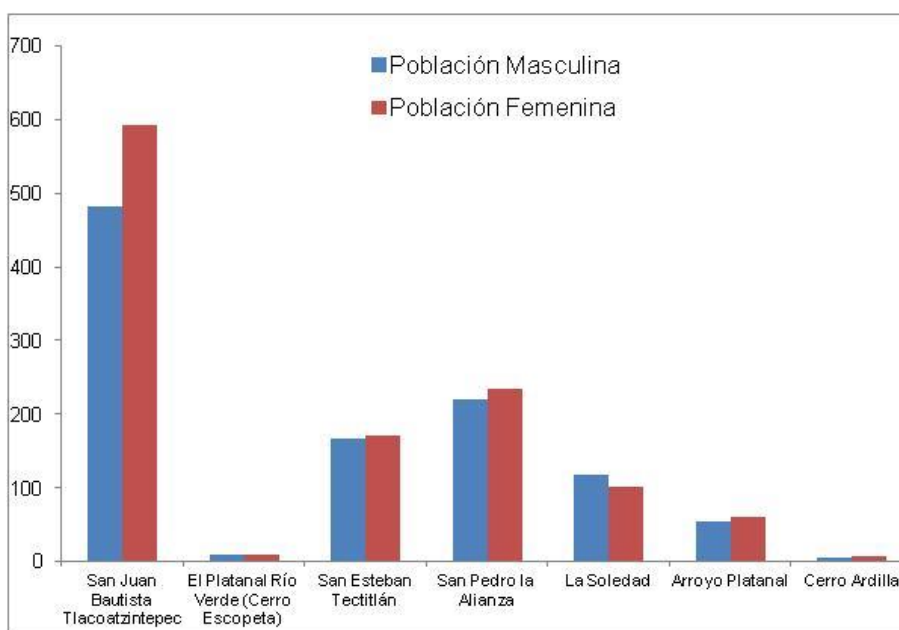


**Figura 6.** Infraestructura CDI salud en el municipio de San Juan Bautista Tlacoatzintepec. Fuente: Sistema de Información Virtual (SIGMI), CDI 2013.

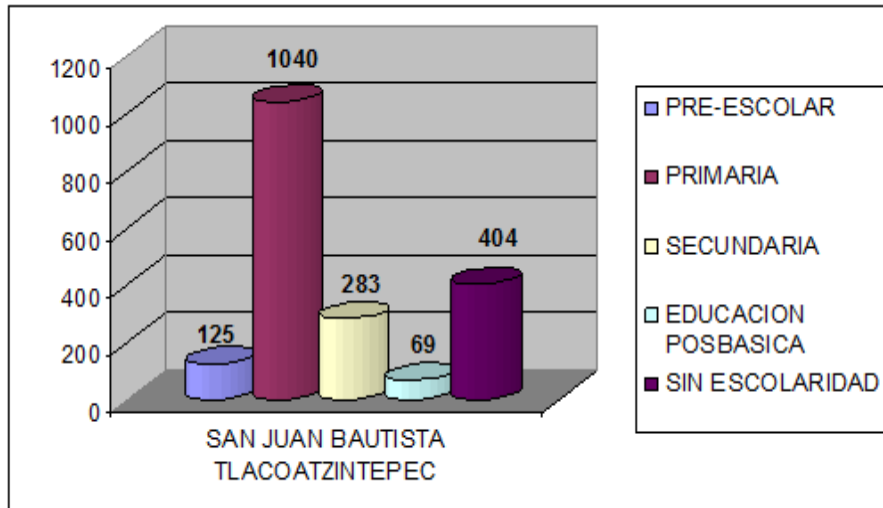
## Anexo 2. Estadísticas y otros indicadores



**Figura 7.** Composición por grupos de rango de edad de la población del municipio de San Juan Bautista Tlacoatzintepec, Oax. Fuente: INEGI, 2010.



**Figura 8.** Composición por sexo y por localidad de la población del municipio de San Juan Bautista Tlacoatzintepec, Oax. Fuente: INEGI, 2010.



**Figura 9.** Número de personas por grado de escolaridad de la población del municipio de San Juan Bautista Tlacoatzintepec, Oax. Fuente: INEGI, 2010.

**Cuadro 8.** Índice de Desarrollo Humano para el municipio de San Juan Bautista Tlacoatzintepec, Oax. Fuente: PNUD (2008). Índice de Desarrollo Humano Municipal en México 2000-2005. Citado por Unidad de Microrregiones- SEDESOL, 2013 (en línea)

| Concepto                               | 2000    | 2005    |
|--|---------|---------|
| Índice de desarrollo humano            | 00.5930 | 00.6501 |
| Índice de educación                    | 00.6395 | 00.6581 |
| Tasa de asistencia escolar             | 66.29   | 73.89   |
| Tasa de alfabetización de adultos      | 62.78   | 61.77   |
| Índice de salud                        | 00.7234 | 00.7471 |
| Tasa de mortalidad infantil            | 35.18   | 32.42   |
| Índice de ingreso                      | 00.4162 | 00.5452 |
| Ingreso per cápita anual (dólares ppc) | 1,210   | 2,622   |
| Lugar que ocupa                        | 207     | 162     |



### Anexo 3. Relación de participantes

ESTRATEGIA DE PLANEACION Y GESTION TERRITORIAL DE LOS PUEBLOS INDIGENAS EN EL MARCO DE LA CRUZADA NACIONAL CONTRA EL HAMBRE.

LISTA DE ASISTENCIA AL TALLER COMUNITARIO DIAGNOSTICO MUNICIPAL EN EL MARCO DE LA ESTRATEGIA "SIN HAMBRE" REALIZADA NACIONAL CONTRA EL HAMBRE.

CDI: **SAN JUAN BAUTISTA TLACOATZINTEPEC**

SEDE DEL TALLER: **SAN JUAN BAUTISTA TLACOATZINTEPEC**

CCDI: **2011 TLUXTEPEC**

FECHA DEL TALLER: **30 DE NOVIEMBRE DEL 2011**

| No. | NOMBRE DEL PARTICIPANTE  | PROCEDENCIA         |                      |   |
|-----|--------------------------|---------------------|----------------------|---|
|     |                          | MUNICIPIO DE ORIGEN | COMUNIDAD DE ORIGEN  | LOCALIDAD DE ORIGEN (Poblado, agencia, comisaría, etc.) |
|     | Elvira Altamirano Juan   | Tlacoatzintepec     | San Pedro la Alianza | San Pedro la Alianza                                    |
|     | Adolfo Lopez Mateos      | Tlacoatzintepec     | San Pedro la Alianza | San Pedro la Alianza                                    |
|     | Miguel Ramirez Hernandez | Tlacoatzintepec     | San Pedro la Alianza | San Pedro la Alianza                                    |
|     | Andrea Olvera Pablo      | Tlacoatzintepec     | Tlacoatzintepec      | Tlacoatzintepec   |
|     | Fatundo Gomez Garcia     | Tlacoatzintepec     | San Pedro la Alianza | San Pedro la Alianza                                    |
|     | Juana Gonzalez Chavez    | Tlacoatzintepec     | Tlacoatzintepec      | Tlacoatzintepec   |
|     | ELISEO CARTES ALONSO     | TLACOATZINTEPEC     | SAN PEDRO LA ALIANZA | SAN PEDRO LA ALIANZA                                    |
|     | MARGARITO PÉREZ SILVA    | TLACOATZINTEPEC     | CERRO ESCOPETA       | CERRO ESCOPETA  |
|     | DANIEL REGULES FELIX     | TLACOATZINTEPEC     | TLACOATZINTEPEC      | TLACOATZINTEPEC   |
|     | TRES GONZALEZ GARCIA     | Tlacoatzintepec     | La Alianza           | San Pedro la Alianza                                    |

ESTRATEGIA DE PLANEACION Y GESTION TERRITORIAL DE LOS PUEBLOS INDIGENAS EN EL MARCO DE LA CRUZADA NACIONAL CONTRA EL HAMBRE.

LISTA DE ASISTENCIA AL TALLER COMUNITARIO DIAGNOSTICO MUNICIPAL EN EL MARCO DE LA ESTRATEGIA "SIN HAMBRE" CRUZADA NACIONAL CONTRA EL HAMBRE



MUNICIPIO: SAN JUAN BAUTISTA TLACOATZINTEPEC

SEDE DEL TALLER: SAN JUAN BAUTISTA TLACOATZINTEPEC



FECHA DEL TALLER: 30 DE NOVIEMBRE DEL 2013

| CARGO                                      | DESCRIPCION      | SEXO   |       | EDAD | PUEBLO INDIGENA QUE PERTENECE (NAHUA, MAYA, ZAPOTECO, NIKTECO, etc.) | HABLA LENGUA INDIGENA |    |            | FIRMA O HUELLA |
|--|------------------|--------|-------|------|--|-----------------------|----|------------|----------------|
|  |                  | HOMBRE | MUJER |      |  | SI                    | NO | CUAL       |                |
| Comite de la Iglesia bautista Emancipacion | Amador Gajo      |        | ✓     | 48   | Chinanteco   | ✓                     |    |            | [Signature]    |
| Agente de policia                          | Campefino        | ✓      |       | 48   | Chinanteco   | ✓                     |    | Chinanteco | [Signature]    |
| Abecinda o/a                               | Campefino        | ✓      |       | 45   | Chinanteco   | ✓                     |    | Chinanteco | [Signature]    |
| Pastor de la Iglesia                       | Campefino        | ✓      |       | 43   | Chinanteco   | ✓                     |    | Chinanteco | [Signature]    |
| Suplente de regidor de educacion           | Amo de Casa      | ✓      |       | 36   | Chinanteco   | ✓                     |    | Chinanteco | [Signature]    |
| Regidor de educacion                       | Amo de Casa      |        | ✓     | 45   | Chinanteco   | ✓                     |    | Chinanteco | [Signature]    |
|  | Campefino        | ✓      |       | 39   | CHINANTECO   | ✓                     |    | CHINANTECO | [Signature]    |
|  | Campefino        | ✓      |       | 48   | CHINANTECO   | ✓                     |    | CHINANTECO | [Signature]    |
| PRESIDENTE MUNICIPAL                       | SERVIDOR PUBLICO | ✓      |       | 35   | CHINANTECO   | ✓                     |    | CHINANTECO | [Signature]    |
| Regidor de Obra                            | publico          | ✓      |       | 39   | Chinanteco   | ✓                     |    | Chinanteco | [Signature]    |

PLATARRAL  
RIO VERDE  
CERRO ESCOBETA

SECRETARIA DE INTERIORES  
ESTADO DE QUERETARO

ESTRATEGIA DE PLANEACION Y GESTION TERRITORIAL DE LOS PUEBLOS INDIGENAS EN EL MARCO DE LA CRUZADA NACIONAL CONTRA EL HAMBRE.

LISTA DE ASISTENCIA AL TALLER COMUNITARIO DIAGNOSTICO MUNICIPAL EN EL MARCO DE LA ESTRATEGIA "SIN HAMBRE" CRUZADA NACIONAL CONTRA EL HAMBRE



MUNICIPIO:

SAN JUAN BAUTISTA TLACOATZINTEPEC

SEDE DEL TALLER:

SAN JUAN BAUTISTA TLACOATZINTEPEC

CCDI:

2011 TUXTEPEC

FECHA DEL TALLER:

30 DE NOVIEMBRE DEL 2013



| No. | NOMBRE DEL PARTICIPANTE  | PROCEDENCIA         |   |   |
|-----|--------------------------|---------------------|---|---|
|     |                          | MUNICIPIO DE ORIGEN | COMUNIDAD DE ORIGEN                                 | LOCALIDAD DE ORIGEN (Poblado, agencia, comisaría, etc.) |
|     | Fidel Perez Silva        | Tlacoatzintepec     | Platanal Rio verde cerro (Tlacoatzintepec) Escopeta | Platanal Cerro Escopeta                                 |
|     | Juan Perez Miquel        | Tlacoatzintepec     | Platanal Rio verde cerro Escopeta                   | Platanal Cerro Escopeta                                 |
|     | Juan Pablo Garcia        | Tlacoatzintepec     | platanal Rio verde Cerro Escopeta                   | platanal Cerro Escopeta                                 |
|     | Proyecto Juan Carrasco   | Tlacoatzintepec     | Platanal Rio verde Cerro Escopeta                   | Platanal Cerro Escopeta                                 |
|     | Gonzalo Felipe Manjuaico | Tlacoatzintepec     | San Esteban   | San Esteban   |
|     | Justo Palma Miquel       | Tlacoatzintepec     | Platanal Rio Verde Cerro Escopeta                   | Platanal Rio Verde Cerro Escopeta                       |
|     | Tomas Mendez Rafael      | Tlacoatzintepec     | San Esteban   | San Esteban   |
|     | Alejandro Manuel Teran   | Tlacoatzintepec     | San Esteban   | San Esteban   |
|     | Marcos Benitez Cruz      | Tlacoatzintepec     | San Pedro la Alianza                                | San Pedro la Alianza                                    |
|     | Picardo Antonio Chavez   | Tlacoatzintepec     | Tlacoatzintepec                                     | Tlacoatzintepec   |

PLATANAL RIO VERDE CERRO ESCOPETA  
 SAN JUAN BAUTISTA TLACOATZINTEPEC  
 CUC, OAX

ESTRATEGIA DE PLANEACION Y GESTION TERRITORIAL DE LOS PUEBLOS INDIGENAS EN EL MARCO DE LA CRUZADA NACIONAL CONTRA EL HAMBRE.

LISTA DE ASISTENCIA AL TALLER COMUNITARIO DIAGNOSTICO MUNICIPAL EN EL MARCO DE LA ESTRATEGIA "SIN HAMBRE" CRUZADA NACIONAL CONTRA EL HAMBRE.



MUNICIPIO:

SAN JUAN BAUTISTA TLACOATZINTEPEC

SEDE DEL TALLER:

SAN JUAN BAUTISTA TLACOATZINTEPEC

FECHA DEL TALLER:

30 DE NOVIEMBRE DEL 2012



| CARGO                            | OCUPACION   | SEXO   |       | EDAD | PUEBLO INDIGENA QUE PERTENECE<br>(NAHUA, MAYA, ZAPOTECO, MIXTECO, etc.) | HABLA LENGUA INDIGENA |    |      | FIRMA O HUELLA |
|----------------------------------|-------------|--------|-------|------|---|-----------------------|----|------|----------------|
|                                  |             | HOMBRE | MUJER |      |   | SI                    | NO | CUAL |                |
| Agente de policía                | Campesino   | ✓      |       | 43   | Chinanteco  | ✓                     |    |      | [Signature]    |
| Abecerrado                       | Campesino   | ✓      |       | 73   | Chinanteco  | ✓                     |    |      | [Signature]    |
| Abecerrado                       | Campesino   | ✓      |       | 76   | Chinanteco  | ✓                     |    |      | [Signature]    |
| Suplente de Agente               | Campesino   | ✓      |       | 38   | Chinanteco  | ✓                     |    |      | [Signature]    |
| Agente de policía                | Campesino   | ✓      |       | 49   | Chinanteco  | ✓                     |    |      | [Signature]    |
|                                  | Campesino   | ✓      |       | 74   | Chinanteco  | ✓                     |    |      | [Signature]    |
| Comite de Educación / secretario | Campesino   | ✓      |       | 48   | Chinanteco  | ✓                     |    |      | [Signature]    |
| Suplente de Regidor de obra      | Campesino   | ✓      |       | 55   | Chinanteco  | ✓                     |    |      | [Signature]    |
| Presidente de Comite de Salud    | Campesino   | ✓      |       | 36   | Chinanteco  | ✓                     |    |      | [Signature]    |
| Presidente Electo                | Comerciante | ✓      |       | 45   | Chinanteco  | ✓                     |    |      | [Signature]    |

PLATANAL  
RIO VERDE  
CERRO ESCOPETA  
CERRO ORIHUITA  
TLACOATZINTEPEC  
OAXACA

ESTRATEGIA DE PLANEACION Y GESTION TERRITORIAL DE LOS PUEBLOS INDIGENAS EN EL MARCO DE LA CRUZADA NACIONAL CONTRA EL HAMBRE.

LISTA DE ASISTENCIA AL TALLER COMUNITARIO DIAGNOSTICO MUNICIPAL EN EL MARCO DE LA ESTRATEGIA "SIN HAMBRE" CRUZADA NACIONAL CONTRA EL HAMBRE.



MUNICIPIO:

SAN JUAN BAUTISTA TLAOAZZINTEPEC

SEDE DEL TALLER:

SAN JUAN BAUTISTA TLAOAZZINTEPEC

CCDI:

2011 TUXTEPEC

FECHA DEL TALLER:

30 DE NOVIEMBRE DEL 2013.



| No. | NOMBRE DEL PARTICIPANTE | PROCEDENCIA         |                     |   |
|-----|-------------------------|---------------------|---------------------|---|
|     |                         | MUNICIPIO DE ORIGEN | COMUNIDAD DE ORIGEN | LOCALIDAD DE ORIGEN (Poblado, agencia, comisaria, etc.) |
|     | Tina Gomez Garcia       |                     |                     |   |
|     | Alfredo Rouse Sarau     | TLAOAZZINTEPEC      | TLAOAZZINTEPEC      | TLAOAZZINTEPEC  |
|     | David Mendoza Sulian    | TLAOAZZINTEPEC      | TLAOAZZINTEPEC      | TLAOAZZINTEPEC  |
|     |                         |                     |                     |   |
|     |                         |                     |                     |   |
|     |                         |                     |                     |   |
|     |                         |                     |                     |   |
|     |                         |                     |                     |   |
|     |                         |                     |                     |   |
|     |                         |                     |                     |   |
|     |                         |                     |                     |   |



Instituto de Estudios de los Pueblos  
del Estado de Oaxaca  
P.O. Box 1000  
Tlaxiaco, Oaxaca  
71200

ESTRATEGIA DE PLANEACION Y GESTION TERRITORIAL DE LOS PUEBLOS INDIGENAS EN EL MARCO DE LA CRUZADA NACIONAL CONTRA EL HAMBRE.

LISTA DE ASISTENCIA AL TALLER COMUNITARIO DIAGNOSTICO MUNICIPAL EN EL MARCO DE LA ESTRATEGIA "SIN HAMBRE" CRUZADA NACIONAL CONTRA EL HAMBRE.




MUNICIPIO:   
 SEDE DEL TALLER:



FECHA DEL TALLER:




| CARGO                        | OCUPACION | SEXO   |       | EDAD | PUEBLO INDIGENA QUE PERTENECE<br>(MAHUA, MAYA, ZAPOTECO, MIXTECO, etc.) | HABLA LENGUA INDIGENA |    |            | FIRMA O HUELLA |
|------------------------------|-----------|--------|-------|------|---|-----------------------|----|------------|----------------|
|                              |           | HOMBRE | MUJER |      |   | SI                    | NO | CUAL       |                |
| SECRETARIO<br>PATRONATO 1EB0 | ELECTRICO | V      |       | 57   | CHINANTECO  | V                     |    | CHINANTECO |                |
| PRESIDENTE<br>PATRONATO 1EB0 | CAMPESINO | V      |       | 34   | CHINANTECO  | V                     |    | CHINANTECO |                |
|                              |           |        |       |      |   |                       |    |            |                |
|                              |           |        |       |      |   |                       |    |            |                |
|                              |           |        |       |      |   |                       |    |            |                |
|                              |           |        |       |      |   |                       |    |            |                |
|                              |           |        |       |      |   |                       |    |            |                |
|                              |           |        |       |      |   |                       |    |            |                |
|                              |           |        |       |      |   |                       |    |            |                |
|                              |           |        |       |      |   |                       |    |            |                |



SECRETARÍA DE ECONOMÍA  
 del Estado de Oaxaca  
 PL. 115 San Juan Bautista  
 Tlacoatzintepec  
 MUNICIPIO DE PUEBLOS DE FAMILIA

ESTRATEGIA DE PLANEACION Y GESTION TERRITORIAL DE LOS PUEBLOS INDIGENAS EN EL MARCO DE LA CRUZADA NACIONAL CONTRA EL HAMBRE.

LISTA DE ASISTENCIA AL TALLER COMUNITARIO EN EL MARCO DE LA ESTRATEGIA "SIN HAMBRE" CRUZADA NACIONAL CONTRA EL HAMBRE.



**MUNICIPIO:** TLACUAPAN  
**SEDE DEL TALLER:** 2011 TUXTEPEC  
**FECHA DEL TALLER:** 15 de Mayo del 2011  


| No. | NOMBRE DEL PARTICIPANTE  | MUNICIPIO DE ORIGEN | COMUNIDAD DE ORIGEN     | LOCALIDAD DE ORIGEN (Pobado, agencia, comisaria, etc.) |
|-----|--------------------------|---------------------|-------------------------|--|
|     | JUAN MENDO RAFAEL        | TLACUAPAN           | SAN ESTEBAN TECTILAN    | SAN ESTEBAN TECTILAN                                   |
|     | ELVIRA ALTAMIRANO SUAN   | TLACUAPAN           | SAN PEDRO LA ALIANZA    | SAN PEDRO LA ALIANZA                                   |
|     | FIDEL PEREZ SILVA        | TLACUAPAN           | CERRO ESCOPETA PLATANAL | CERRO ESCOPETA PLATANAL                                |
|     | SUAN PEREZ MIGUEL        | TLACUAPAN           | CERRO ESCOPETA PLATANAL | CERRO ESCOPETA   |
|     | ROBERTO SUAN CARRASCO    | TLACUAPAN           | CERRO ESCOPETA PLATANAL | CERRO ESCOPETA   |
|     | MIGUEL RAMIREZ HERNANDEZ | TLACUAPAN           | SAN PEDRO LA ALIANZA    | SAN PEDRO LA ALIANZA                                   |
|     | SUAN PABLO GARCIA        | TLACUAPAN           | CERRO ESCOPETA          | CERRO ESCOPETA   |
|     | FACUNDO GOMEZ GARCIA     | TLACUAPAN           | SAN PEDRO LA ALIANZA    | SAN PEDRO LA ALIANZA                                   |
|     | SUSTO PALMA MIGUEL       | TLACUAPAN           | CERRO ESCOPETA          | CERRO ESCOPETA   |
|     | GONZALO FELIPE BONFALIO  | TLACUAPAN           | SAN ESTEBAN TECTILAN    | SAN ESTEBAN TECTILAN                                   |

PLATANAL  
 RIO VERDE  
 CERRO ESCOPETA  
 MUNICIPIO DE TLACUAPAN  
 ESTADO DE OAXACA

ESTRATEGIA DE PLANEACION Y GESTION TERRITORIAL DE LOS PUEBLOS INDIGENAS EN EL MARCO DE LA CRUZADA NACIONAL CONTRA EL HAMBRE.

LISTA DE ASISTENCIA AL TALLER COMUNITARIO, EN EL MARCO DE LA ESTRATEGIA "SIN HAMBRE" CRUZADA NACIONAL CONTRA EL HAMBRE.



MUNICIPIO: FRANCOZUM  
 SEDE DEL TALLER: Agua San Juan  
 FECHA DEL TALLER: 08 de Septiembre del 2011



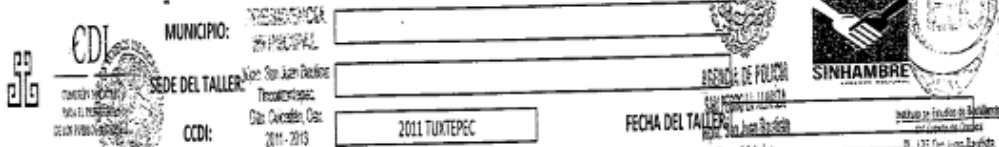
| CARGO                             | COMUNIDAD   | SEXO   |       | EDAD | PUEBLO INDIGENA QUE PERTENECE<br>(NAHUA, MAYA, ZAPOTECO, MIXTECO, etc.) | HABLA LENGUA INDIGENA |    |            | FIRMA O HUUELLA |
|-----------------------------------|-------------|--------|-------|------|---|-----------------------|----|------------|-----------------|
|                                   |             | HOMBRE | MUJER |      |   | SI                    | NO | CUAL       |                 |
| COMITE ESCUELA SECUNDARIA         | CAMPESINO   | X      |       | 48   | CHINANTECO  | X                     |    | CHINANTECO | [Signature]     |
| VOCAL IGLESIA BAPTISTA EVANGELICA | AMA DE CASA |        | X     | 48   | CHINANTECO  | X                     |    | CHINANTECO | [Signature]     |
| AGENTE DE POLICIA                 | CAMPESINO   | X      |       | 43   | CHINANTECO  | X                     |    | CHINANTECO | [Signature]     |
|                                   | CAMPESINO   | X      |       | 73   | CHINANTECO  | X                     |    | CHINANTECO | [Signature]     |
| SUBLENTE DEL AGENTE DE POLICIA    | CAMPESINO   | X      |       | 38   | CHINANTECO  | X                     |    | CHINANTECO | [Signature]     |
| MIEMBRO DE LA VIGILIA LA VIGILIA  | CAMPESINO   | X      |       | 45   | CHINANTECO  | X                     |    | CHINANTECO | [Signature]     |
|                                   | CAMPESINO   | X      |       | 76   | CHINANTECO  | X                     |    | CHINANTECO | [Signature]     |
| PASTOR DE LA IGLESIA EVANGELICA   | CAMPESINO   | X      |       | 43   | CHINANTECO  | X                     |    | CHINANTECO | [Signature]     |
|                                   | CAMPESINO   | X      |       | 73   | CHINANTECO  | X                     |    | CHINANTECO | [Signature]     |
| AGENTE DE POLICIA                 | CAMPESINO   | X      |       | 49   | CHINANTECO  | X                     |    | CHINANTECO | [Signature]     |

PLATANAL RIO VERDE CERRO ESCOPETA  
 CAMPO SAN JUANITA TLACAZATEPEC OAX. OAX.



ESTRATEGIA DE PLANEACION Y GESTION TERRITORIAL DE LOS PUEBLOS INDIGENAS EN EL MARCO DE LA CRUZADA NACIONAL CONTRA EL HAMBRE.

LISTA DE ASISTENCIA AL TALLER COMUNITARIO, EN EL MARCO DE LA ESTRATEGIA "SIN HAMBRE" CRUZADA NACIONAL CONTRA EL HAMBRE.


 MUNICIPIO: 
 SEDE DEL TALLER: 
 FECHA DEL TALLER: 
 CCDI: 2011-TUXTEPEC

| No. | NOMBRE DEL PARTICIPANTE   | PROCEDENCIA         |                      |   |
|-----|---------------------------|---------------------|----------------------|---|
|     |                           | MUNICIPIO DE ORIGEN | COMUNIDAD DE ORIGEN  | LOCALIDAD DE ORIGEN (Poblado, agencia, comisaria, etc.) |
|     | ENRIQUE PEREZ ALONSO      | TLAOCATZINTEPEC     | SAN PEDRO LA ALIANZA | SAN PEDRO LA ALIANZA                                    |
|     | MARGARITO PEREZ SILVA     | TLAOCATZINTEPEC     | CERRO ESCOPETA       | CERRO ESCOPETA  |
|     | ADOLFO LOPEZ MATEOS       | TLAOCATZINTEPEC     | SAN PEDRO LA ALIANZA | SAN PEDRO LA ALIANZA                                    |
|     | RICARDO ANTONIO CHAVEZ    | TLAOCATZINTEPEC     | TLAOCATZINTEPEC      | TLAOCATZINTEPEC   |
|     | ANDREA OLIVERA PARRA      | TLAOCATZINTEPEC     | TLAOCATZINTEPEC      | TLAOCATZINTEPEC   |
|     | SVANA LOPEZ LARVEZ        | TLAOCATZINTEPEC     | TLAOCATZINTEPEC      | TLAOCATZINTEPEC   |
|     | ALEJANDRO MANUEL JERONIMO | TLAOCATZINTEPEC     | SAN ESTEBAN TECTILAN | SAN ESTEBAN TECTILAN                                    |
|     | MARUS BENTEC CABO         | TLAOCATZINTEPEC     | SAN PEDRO LA ALIANZA | SAN PEDRO LA ALIANZA                                    |
|     | CATALINO CARLOS ANTONIO   | TLAOCATZINTEPEC     | SAN ESTEBAN TECTILAN | SAN ESTEBAN TECTILAN                                    |
|     | DANIEL REBULES FELIX      | TLAOCATZINTEPEC     | TLAOCATZINTEPEC      | TLAOCATZINTEPEC   |

PLATANAL  
 RIO VERDE  
 CERRO ESCOPETA  
 MUNICIPIO DE TUXTEPEC  
 ESTADO DE OAXACA

ESTRATEGIA DE PLANEACION Y GESTION TERRITORIAL DE LOS PUEBLOS INDIGENAS EN EL MARCO DE LA CRUZADA NACIONAL CONTRA EL HAMBRE.

LISTA DE ASISTENCIA AL TALLER COMUNITARIO, EN EL MARCO DE LA ESTRATEGIA "SIN HAMBRE" CRUZADA NACIONAL CONTRA EL HAMBRE.



MUNICIPIO:

CHINANTECO

SEDE DEL TALLER:

CHINANTECO

FECHA DEL TALLER:

10/05/2011



| CARGO                            | OCUPACION      | SEXO   |       | EDAD | PUEBLO INDIGENA QUE PERTENECE<br>(NANUA, MAYA, ZAPOTECO, MIXTECO, etc.) | HABLA LENGUA INDIGENA |    |            | FIRMA O HUELLA |
|----------------------------------|----------------|--------|-------|------|---|-----------------------|----|------------|----------------|
|                                  |                | HOMBRE | MUJER |      |   | SI                    | NO | CUAL       |                |
|                                  | CAMPESINO      | X      |       | 37   | CHINANTECO  | X                     |    | CHINANTECO | [Signature]    |
|                                  | CAMPESINO      | X      |       | 48   | CHINANTECO  | X                     |    | CHINANTECO | [Signature]    |
| MIEMBRO DE COMISIÓN              | CAMPESINO      | X      |       | 49   | CHINANTECO  | X                     |    | CHINANTECO | [Signature]    |
| PRESIDENTE ELECTO                | COMERCiante    | X      |       | 45   | CHINANTECO  | X                     |    | CHINANTECO | [Signature]    |
| SUPLENTE DE REGIDOR EDUCACION    | AMA DE CASA    |        | X     | 36   | CHINANTECO  | X                     |    | CHINANTECO | [Signature]    |
| REGIDOR DE EDUCACION             | AMA DE CASA    |        | X     | 45   | CHINANTECO  | X                     |    | CHINANTECO | [Signature]    |
| SUPLENTE REGIDOR DE OBRAS ELECTO | CAMPESINO      | X      |       | 55   | CHINANTECO  | X                     |    | CHINANTECO | [Signature]    |
| PRESIDENTE COMITE DE SALUD       | CAMPESINO      | X      |       | 36   | CHINANTECO  | X                     |    | CHINANTECO | [Signature]    |
| REGIDOR OBLA ELECTO              | CAMPESINO      | X      |       | 56   | CHINANTECO  | X                     |    | CHINANTECO | [Signature]    |
| PRESIDENTE MUNICIPAL             | SENIOR PUEBLCO | X      |       | 35   | CHINANTECO  | X                     |    | CHINANTECO | [Signature]    |

ESTRATEGIA DE PLANEACION Y GESTION TERRITORIAL DE LOS PUEBLOS INDIGENAS EN EL MARCO DE LA CRUZADA NACIONAL CONTRA EL HAMBRE.

LISTA DE ASISTENCIA AL TALLER COMUNITARIO, EN EL MARCO DE LA ESTRATEGIA "SIN HAMBRE" CRUZADA NACIONAL CONTRA EL HAMBRE.



MUNICIPIO:

SEDE DEL TALLER:

CCDI:



AGENCIA DE PUEBLOS  
SAN PEDRO LA ALIANZA  
Mpio. San Juan Bautista



FECHA DEL TALLER: 18 de Agosto del 2011

| No. | NOMBRE DEL PARTICIPANTE | PROCEDENCIA         |                      |   |
|-----|-------------------------|---------------------|----------------------|---|
|     |                         | MUNICIPIO DE ORIGEN | COMUNIDAD DE ORIGEN  | LOCALIDAD DE ORIGEN (Poblado, agencia, comisaria, etc.) |
|     | TINIS GÓMEZ GARCÍA      | Tlacotaltepec       | San Pedro la Alianza | San Pedro la Alianza                                    |
|     | ALBERTO PONCE SANCHEZ   | Tlacotaltepec       | Tlacotaltepec        | Tlacotaltepec   |
|     | DAVID MENDOZA SUHIAN    | Tlacotaltepec       | Tlacotaltepec        | Tlacotaltepec   |
|     |                         |                     |                      |   |
|     |                         |                     |                      |   |
|     |                         |                     |                      |   |
|     |                         |                     |                      |   |
|     |                         |                     |                      |   |
|     |                         |                     |                      |   |
|     |                         |                     |                      |   |



FEDERAL DE SERVICIOS DE ASISTENCIA  
 DEL GOBIERNO DE CHIHUAHUA  
 M. 175 San Juan Bautista  
 Tlacotaltepec  
 MUNICIPIO DE PUEBLOS INDIGENAS

ESTRATEGIA DE PLANEACION Y GESTION TERRITORIAL DE LOS PUEBLOS INDIGENAS EN EL MARCO DE LA CRUZADA NACIONAL CONTRA EL HAMBRE.

LISTA DE ASISTENCIA AL TALLER COMUNITARIO, EN EL MARCO DE LA ESTRATEGIA "SIN HAMBRE" CRUZADA NACIONAL CONTRA EL HAMBRE.



MUNICIPIO: \_\_\_\_\_

SEDE DEL TALLER: \_\_\_\_\_



FECHA DEL TALLER: \_\_\_\_\_

| CARGO           | OCUPACIÓN | SEXO   |       | EDAD | PUEBLO INDIGENA QUE PERTENECE<br>(NAHUA, MAYA, ZAPOTECO, MIXTECO, etc.) | HABLA LENGUA INDIGENA |    |            | FIRMA O HUELLA |
|-----------------|-----------|--------|-------|------|---|-----------------------|----|------------|----------------|
|                 |           | HOMBRE | MUJER |      |   | SI                    | NO | CUAL       |                |
| Regidor de Obra | Publico   | ✓      |       | 39   | Chinanteco  | ✓                     |    | Chinanteco |                |
| SECRETARIO      | ELECTRICO | ✓      |       | 57   | CHINANTECO  | ✓                     |    | CHINANTECO |                |
| PRESENTE        | CAMPESINO | ✓      |       | 34   | CHINANTECO  | ✓                     |    | CHINANTECO |                |
|                 |           |        |       |      |   |                       |    |            |                |
|                 |           |        |       |      |   |                       |    |            |                |
|                 |           |        |       |      |   |                       |    |            |                |
|                 |           |        |       |      |   |                       |    |            |                |
|                 |           |        |       |      |   |                       |    |            |                |
|                 |           |        |       |      |   |                       |    |            |                |
|                 |           |        |       |      |   |                       |    |            |                |



Instituto de Desarrollo de Comunidades Indígenas  
P. 175 San Juan Bautista  
Chiapas  
MEXICO



PLAN MUNICIPAL DE GESTIÓN TERRITORIAL 2014

LISTA DE ASISTENCIA AL TALLER



MUNICIPIO:

SAN JUAN BAUTISTA TLACOATZINTEPEC

SEDE DEL TALLER:

SAN JUAN BAUTISTA TLACOATZINTEPEC

CDI:

2024-TLACOATEPEC, OAX.

FECHA DEL TALLER:

12 de Febrero de 2014

| No. | NOMBRE DEL PARTICIPANTE  | PROCEDENCIA                 |   | CARGO   |
|-----|--------------------------|-----------------------------|---|---|
|     |                          | MUNICIPIO DE ORIGEN         | LOCALIDAD DE ORIGEN (poblado, agencia, comisaría, etc.) |   |
|     | Justo Palma Miguel       | San Juan B. Tlacoatzintepec | Como Escopeta   | Vocal del Agente de Pol.                        |
|     | José Bautista García     | San Juan B. Tlacoatzintepec | Como Escopeta   | Secretario del Agente de Pol.                   |
|     | Samuel Pérez Pablo       | San Juan B. Tlacoatzintepec | Como Escopeta   | Suplente del Agente de Pol.                     |
|     | Catalino Carlos Antonio  | San Juan B. Tlacoatzintepec | San Esteban Techtlan                                    | Regidor de Obra                                 |
|     | Mauro Gómez Jerónimo     | San Juan B. Tlacoatzintepec | San Juan Bautista Tlacoat.                              | Protes de Promoción y Adultos Mayores           |
|     | Vicente García Velasco   | San Juan B. Tlacoatzintepec | San Juan Bautista Tlacoat.                              | Protes de Soc. Coop. y Apf bajo sombra Tlacoat. |
|     | Rodolfo Olivares Regules | San Juan B. Tlacoatzintepec | San Juan Bautista Tlacoat.                              | Caracterizado                                   |
|     | José Gómez Antonio       | San Juan B. Tlacoatzintepec | San Juan Bautista Tlacoat.                              | Caracterizado                                   |
|     | Alvaro Gutiérrez Cortés  | San Juan B. Tlacoatzintepec | San Juan Bautista Tlacoat.                              | Ex. Reg. de Educación                           |
|     | Alejandro Pablo Miguel   | San Juan B. Tlacoatzintepec | San Juan Bautista Tlacoat.                              | Sec. de Bienes Comunes                          |
|     | Francisco Cortés Alanís  | San Juan B. Tlacoatzintepec | San Juan Bautista Tlacoat.                              | Cons. de Vig. de Bienes Comunes                 |



CDI

COMISIÓN NACIONAL  
PARA EL DESARROLLO  
DE LOS PUEBLOS INDÍGENAS

PLAN MUNICIPAL DE GESTIÓN TERRITORIAL 2014

LISTA DE ASISTENCIA AL TALLER

MUNICIPIO:

SAN JUAN BAUTISTA TLACOATZINTEPEC

SEDE DEL TALLER:

SAN JUAN BAUTISTA TLACOATZINTEPEC

FECHA DEL TALLER:

12 de febrero de 2014



SIN HAMBRE  
CIUDAD NACIONAL

| OCUPACIÓN     | SEXO   |       | EDAD | PUEBLO INDÍGENA AL QUE PERTENECE (NAHUA, MAYA, ZAPOTECO, MIXTECO, ETC.) | HABLA LENGUA INDÍGENA |    |            | FIRMA O HUUELLA |
|---------------|--------|-------|------|---|-----------------------|----|------------|-----------------|
|               | HOMBRE | MUJER |      |   | SI                    | NO | CUAL       |                 |
| Campesino     | X      |       | 74   | Chinanteco  | ✓                     |    | Chinanteco | [Signature]     |
| Campesino     | X      |       | 19   | Chinanteco  | ✓                     |    | Chinanteco | [Signature]     |
| Campesino     | X      |       | 20   | Chinanteco  | ✓                     |    | Chinanteco | [Signature]     |
| Func. Pública | X      |       | 56   | Chinanteco  | ✓                     |    | Chinanteco | [Signature]     |
| Campesino     | X      |       | 46   | Chinanteco  | ✓                     |    | Chinanteco | [Signature]     |
| Campesino     | X      |       | 57   | Chinanteco  | ✓                     |    | Chinanteco | [Signature]     |
| Campesino     | X      |       | 52   | Chinanteco  | ✓                     |    | Chinanteco | [Signature]     |
| Campesino     | X      |       | 63   | Chinanteco  | ✓                     |    | Chinanteco | [Signature]     |
| Campesino     | X      |       | 47   | Chinanteco  | ✓                     |    | Chinanteco | [Signature]     |
| Campesino     | X      |       | 61   | Chinanteco  | ✓                     |    | Chinanteco | [Signature]     |
| Campesino     | X      |       | 56   | Chinanteco  | ✓                     |    | Chinanteco | [Signature]     |



PLAN MUNICIPAL DE GESTIÓN TERRITORIAL 2014

LISTA DE ASISTENCIA AL TALLER

MUNICIPIO:

SAN JUAN BAUTISTA TLACATZINTEPEC

SEDE DEL TALLER:

SAN JUAN BAUTISTA TLACATZINTEPEC



CCDE: 0019-TUXTEPEC, OAX.

FECHA DEL TALLER:

12 de febrero 2014

| NOMBRE DEL PARTICIPANTE  | PROCEDENCIA         |   | CARGO                        |
|--------------------------|---------------------|---|------------------------------|
|                          | MUNICIPIO DE ORIGEN | LOCALIDAD DE ORIGEN (poblado, agencia, comisaría, etc.) |                              |
| Guillermo Ortiz          | Tlacatzintepec      | San Pedro la Alianza                                    | Policial del Anfiteatro      |
| Gomez Garcia             | Tlacatzintepec      | San Pedro la Alianza                                    | Presidente Corte Iglesia     |
| Marcos Benitez Cruz      | Tlacatzintepec      | San Pedro la Alianza                                    | Presidente de Corte de Salud |
| Alfonso Gomez Garcia     | Tlacatzintepec      | San Pedro la Alianza                                    | Pastor de la Iglesia de Dios |
| Diego Bello Gomez        | Tlacatzintepec      | San Pedro la Alianza                                    | Miembro de Agencia           |
| Rodrigo Gregorio Morales | Tlacatzintepec      | San Pedro la Alianza                                    | Miembro de la Agencia        |
| Emilio Perez Alonso      | Tlacatzintepec      | San Pedro la Alianza                                    | Miembro de Agencia           |
| Alfonso Cortez Alonso    | Tlacatzintepec      | San Pedro la Alianza                                    | Miembro de Agencia           |
| Rogelio Juan Carrasco    | Tlacatzintepec      | Cerro Escopeta  | encargado de Agente          |
| Juan Pablo Garcia        | Tlacatzintepec      | Cerro Escopeta  |                              |
| Natividad Gonzalez Juan  | Tlacatzintepec      | Tlacatzintepec  | Sindico suplente             |



CDI

COMISIÓN NACIONAL  
PARA EL DESARROLLO  
DE LOS PUEBLOS INDÍGENAS

PLAN MUNICIPAL DE GESTION TERRITORIAL 2014

LISTA DE ASISTENCIA AL TALLER.

MUNICIPIO:

SAN JUAN BAUTISTA TLACDZINTIPEC

SEDE DEL TALLER:

SAN JUAN BAUTISTA TLACDZINTIPEC

FECHA DEL TALLER:

12 de febrero de 2014



SIN HAMBRE  
CREACIÓN NACIONAL

| OCUPACIÓN | SEXO   |       | EDAD | PUEBLO INDÍGENA AL QUE PERTENECE (NAHUA, MAYA, ZAPOTECO, MIXTECO, ETC.) | HABLA LENGUA INDÍGENA |    |            | FIRMA O HUELLA |
|-----------|--------|-------|------|---|-----------------------|----|------------|----------------|
|           | HOMBRE | MUJER |      |   | SI                    | NO | CUAL       |                |
| Campesino | /      |       | 34   | Chinanteco  | /                     |    | Chinanteco |                |
| Campesino | /      |       | 39   | Chinanteco  | /                     |    | Chinanteco |                |
| Campesino | /      |       | 37   | Chinanteco  | /                     |    | Chinanteco |                |
| Campesino | /      |       | 43   | Chinanteco  | /                     |    | Chinanteco |                |
| Campesino | /      |       | 22   | Chinanteco  | /                     |    | Chinanteco |                |
| Campesino | /      |       | 43   | Chinanteco  | /                     |    | Chinanteco |                |
| Campesino | /      |       | 22   | Chinanteco  | /                     |    | Chinanteco |                |
| Campesino | /      |       | 21   | Chinanteco  | /                     |    | Chinanteco |                |
| Campesino | /      |       | 39   | Chinanteco  | /                     |    | Chinanteco |                |
| Campesino | /      |       | 76   | Chinanteco  | /                     |    | Chinanteco |                |
| Campesino | /      |       | 52   | Chinanteco  | /                     |    | Chinanteco |                |





PLAN MUNICIPAL DE GESTIÓN TERRITORIAL 2014

LISTA DE ASISTENCIA AL TALLER.

MUNICIPIO:

SAN JUAN BAUTISTA TLACOATZINTEPEC

SEDE DEL TALLER:

SAN JUAN BAUTISTA TLACOATZINTEPEC



CCDI: 2014-TUXTEPEC, OAX.

FECHA DEL TALLER:

12 de febrero de 2014

| No. | NOMBRE DEL PARTICIPANTE   | PROCEDENCIA                 |   | CARGO  |
|-----|---------------------------|-----------------------------|---|--|
|     |                           | MUNICIPIO DE ORIGEN         | LOCALIDAD DE ORIGEN (poblado, agencia, comisaría, etc.) |  |
|     | Justo Palma Miguel        | San Juan B. Tlacoatzintepec | Como Escopeta   | Vered del Agente de Pol.                     |
|     | José Benito García        | San Juan B. Tlacoatzintepec | Como Escopeta   | Secretario del Agente de Pol.                |
|     | Samuel Pérez Pablo        | San Juan B. Tlacoatzintepec | Como Escopeta   | Suplante del Agente de Pol.                  |
|     | Catalino Carlos Andrés    | San Juan B. Tlacoatzintepec | San Esteban Techtlan                                    | Regidos de Obra                              |
|     | Mauro Gómez Jerónimo      | San Juan B. Tlacoatzintepec | San Juan Bautista Tlacoat.                              | Director de Promoción y Adultos Mayores      |
|     | Vicente García Velasco    | San Juan B. Tlacoatzintepec | San Juan Bautista Tlacoat.                              | Dir. de Sec. Coop. Café bajo sombra Tlacoat. |
|     | Rodolfo Olvera Reyes      | San Juan B. Tlacoatzintepec | San Juan Bautista Tlacoat.                              | Caracterizado                                |
|     | José Gómez Antonio        | San Juan B. Tlacoatzintepec | San Juan Bautista Tlacoat.                              | Caracterizado                                |
|     | Alvaro Gutiérrez Cortés   | San Juan B. Tlacoatzintepec | San Juan Bautista Tlacoat.                              | Ex. Reg. de Educación                        |
|     | Alejandro Pablo Miguel    | San Juan B. Tlacoatzintepec | San Juan Bautista Tlacoat.                              | Sec. de Bienes Comunes                       |
|     | Francisco Cortés Atlamano | San J. B. Tlacoatzintepec   | San Juan Bautista Tlacoat.                              | Cons. de Vig. de Bienes Comunes              |



CDI

COMISIÓN NACIONAL  
PARA EL DESARROLLO  
DE LOS PUEBLOS INDÍGENAS

PLAN MUNICIPAL DE GESTION TERRITORIAL 2014

LISTA DE ASISTENCIA AL TALLER

MUNICIPIO:

SAN JUAN BAUTISTA TLACOATZINTEPEC

SEDE DEL TALLER:

SAN JUAN BAUTISTA TLACOATZINTEPEC

FECHA DEL TALLER:

12 de febrero de 2014



SIN HAMBRE  
CREANDO NACIONAL

| OCUPACIÓN     | SEXO   |       | EDAD | PUEBLO INDÍGENA AL QUE PERTENECE (NAHUA, MAYA, ZAPOTECO, MIXTECO, ETC.) | HABLA LENGUA INDÍGENA |    |            | FIRMA O HUELLA |
|---------------|--------|-------|------|---|-----------------------|----|------------|----------------|
|               | HOMBRE | MUJER |      |   | SI                    | NO | CUAL       |                |
| Campesino     | x      |       | 74   | Chinanteco  | ✓                     |    | Chinanteco | [Firma]        |
| Campesino     | x      |       | 19   | Chinanteco  | ✓                     |    | Chinanteco | [Firma]        |
| Campesino     | x      |       | 20   | Chinanteco  | ✓                     |    | Chinanteco | [Firma]        |
| Func. Público | x      |       | 56   | Chinanteco  | ✓                     |    | Chinanteco | [Firma]        |
| Campesino     | x      |       | 46   | Chinanteco  | ✓                     |    | Chinanteco | [Firma]        |
| Campesino     | x      |       | 57   | Chinanteco  | ✓                     |    | Chinanteco | [Firma]        |
| Campesino     | x      |       | 52   | Chinanteco  | ✓                     |    | Chinanteco | [Firma]        |
| Campesino     | x      |       | 68   | Chinanteco  | ✓                     |    | Chinanteco | [Firma]        |
| Campesino     | x      |       | 47   | Chinanteco  | ✓                     |    | Chinanteco | [Firma]        |
| Campesino     | x      |       | 61   | Chinanteco  | ✓                     |    | Chinanteco | [Firma]        |
| Campesino     | x      |       | 56   | Chinanteco  | ✓                     |    | Chinanteco | [Firma]        |



PLAN MUNICIPAL DE GESTIÓN TERRITORIAL 2014

LISTA DE ASISTENCIA AL TALLER



MUNICIPIO:

SAN JUAN BAUTISTA TLACOATZINTEPEC

SEDE DEL TALLER:

SAN JUAN BAUTISTA TLACOATZINTEPEC

CCDI:

2014-TUXTEPEC, OAX.

FECHA DEL TALLER:

12 febrero de 2014

| No. | NOMBRE DEL PARTICIPANTE          | PROCEDENCIA         |   | CARGO                         |
|-----|----------------------------------|---------------------|---|-------------------------------|
|     |                                  | MUNICIPIO DE ORIGEN | LOCALIDAD DE ORIGEN (poblado, agencia, comisaría, etc.) |                               |
|     | Emiliano Iris Castellano         | Tlacoatzintepec     | Tlacoatzintepec Soledad                                 | Agente de Soledad             |
|     | Emiliano Iris Castellano         | Tlacoatzintepec     | Tlacoatzintepec Soledad                                 | Agente de Soledad             |
|     | Jose Pedro Rivero Zuniga         | Tlacoatzintepec     | Soledad   | Policia                       |
|     | Bernardo Cruz Cruz               | Tlacoatzintepec     | Soledad   | Suplente de Agente            |
|     | Fidel Castellano Hernandez       | Tlacoatzintepec     | Soledad   | ultimo policia                |
|     | Constantino Castellano Hernandez | Tlacoatzintepec     | Soledad   | voluntario total de calidad   |
|     | Libardo Navarro Perez            | Tlacoatzintepec     | Soledad   | Presidente de la secundaria   |
|     | Rafael Bravo Flores              | Tlacoatzintepec     | Soledad   | Policia                       |
|     | Emiliano Mauricio Zuniga         | Tlacoatzintepec     | Soledad   | Policia                       |
|     | Plene Jimenez Rodriguez          | Tlacoatzintepec     | San Pedro la Alvarzo                                    | Agente de Policia             |
|     | Eliazar Juan Tejedor             | Tlacoatzintepec     | San Pedro la Alvarzo                                    | Suplente de Agente de Policia |



CDI

COMISIÓN NACIONAL  
PARA EL DESARROLLO  
DE LOS PUEBLOS INDÍGENAS

PLAN MUNICIPAL DE GESTIÓN TERRITORIAL 2014

LISTA DE ASISTENCIA AL TALLER

MUNICIPIO:

SAN JUAN BAUTISTA TLACOATZINTEPEC

SEDE DEL TALLER:

SAN JUAN BAUTISTA TLACOATZINTEPEC

FECHA DEL TALLER:

12 de febrero de 2014



SIN HAMBRE  
CADENA NACIONAL

| OCUPACIÓN | SEXO   |       | EDAD | PUEBLO INDÍGENA AL QUE PERTENECE (NAHUA, MAYA, ZAPOTECO, MIXTECO, ETC.) | HABLA LENGUA INDÍGENA |    |            | FIRMA O HUELLA |
|-----------|--------|-------|------|---|-----------------------|----|------------|----------------|
|           | HOMBRE | MUJER |      |   | SI                    | NO | CUAL       |                |
| Campesino | /      |       | 29   | Cucateco  | /                     |    | Cucateco   | [Firma]        |
| C.        | /      |       | 24   | Chinanteco  | /                     |    | Chinanteco | [Firma]        |
| Campesino | /      |       | 39   | Cucateco  | /                     |    | Cucateco   | [Firma]        |
| Campesino | /      |       | 25   | Cucateco  | /                     |    | Cucateco   | [Firma]        |
| Campesino | /      |       | 32   | Cucateco  | /                     |    | Cucateco   | [Firma]        |
| Campesino | /      |       | 37   | Chinanteco  | /                     |    | Chinanteco | [Firma]        |
| Campesino | /      |       | 44   | Cucateco  | /                     |    | Cucateco   | [Firma]        |
| Campesino | /      |       | 34   | Chinanteco  | /                     |    | Chinanteco | [Firma]        |
| Campesino | /      |       | 41   | Chinanteco  | /                     |    | Chinanteco | [Firma]        |
| Campesino | /      |       | 28   | Chinanteco  | /                     |    | Chinanteco | [Firma]        |
|           |        |       |      |   |                       |    |            |                |



PLAN MUNICIPAL DE GESTIÓN TERRITORIAL 2014

LISTA DE ASISTENCIA AL TALLER



MUNICIPIO:

SAN JUAN BAUTISTA TLACOATZINTEPEC

SEDE DEL TALLER:

SAN JUAN BAUTISTA TLACOATZINTEPEC

CCDI: 2014-TLACOATEPEC, OAX.

FECHA DEL TALLER:

12 de Febrero 2014

| No. | NOMBRE DEL PARTICIPANTE     | PROCEDENCIA         |   | CARGO                         |
|-----|-----------------------------|---------------------|---|-------------------------------|
|     |                             | MUNICIPIO DE ORIGEN | LOCALIDAD DE ORIGEN (poblado, agencia, comisaría, etc.) |                               |
|     | Pomplilio Cortez Garcia     | Tlacoatzintepec     | San Pedro la Alianza                                    | Caracterizado                 |
|     | Felix Gonzalez Felix        | Tlacoatzintepec     | Tlacoatzintepec   |                               |
|     | Florentino Olivera Pablo    | Tlacoatzintepec     | Tlacoatzintepec   | Te. Sistema de Comisariados   |
|     | Fidel Perez Sillio          | Tlacoatzintepec     | Montalvo Escopeta                                       | Pastor                        |
|     | Domingo Regulez Alvarado    | Tlacoatzintepec     | Tlacoatzintepec   | Ciudadano                     |
|     | Felicitas Regulez Hernandez | Tlacoatzintepec     | Tlacoatzintepec   | Ciudadano                     |
|     | Valentina Diaz Regulez      | Tlacoatzintepec     | Tlacoatzintepec   | Ama de casa                   |
|     | Adolfo Lopez Mateos         | Tlacoatzintepec     | San Pedro la Alianza                                    | Caracterizado                 |
|     | Jesús Gómez Cepeda          | Tlacoatzintepec     | San Pedro la Alianza                                    | Comite de la escuela primaria |
|     |                             |                     |   |                               |
|     |                             |                     |   |                               |



CDI

COMISIÓN NACIONAL  
PARA EL DESARROLLO  
DE LOS PUEBLOS INDÍGENAS

PLAN MUNICIPAL DE GESTION TERRITORIAL 2014

LISTA DE ASISTENCIA AL TALLER

MUNICIPIO:

SAN JUAN BAUTISTA TLACOATZINTEPEC

SEDE DEL TALLER:

SAN JUAN BAUTISTA TLACOATZINTEPEC

FECHA DEL TALLER:

12 de febrero de 2014



| OCUPACIÓN | SEXO   |       | EDAD | PUEBLO INDÍGENA AL QUE PERTENECE (NAHUA, MAYA, ZAPOTECO, MIXTECO, ETC.) | HABLA LENGUA INDÍGENA |    |            | FIRMA O HUELLA |
|-----------|--------|-------|------|---|-----------------------|----|------------|----------------|
|           | HOMBRE | MUJER |      |   | SI                    | NO | CUAL       |                |
| Campesino | /      |       | 42   | Chinanteco  | /                     |    | Chinanteco |                |
| Campesino | /      |       | 65   | Chinanteco  | /                     |    | Chinanteco |                |
| Campesino | /      |       | 48   | Chinanteco  | /                     |    | Chinanteco |                |
| Campesino | /      |       | 43   | Chinanteco  | /                     |    | Chinanteco |                |
| Campesino | /      |       | 70   | Chinanteco  | /                     |    | Chinanteco |                |
| Campesino |        | /     | 28   | Chinanteco  | /                     |    | Chinanteco |                |
| Campesino |        | /     | 45   | Chinanteco  | /                     |    | Chinanteco |                |
| Campesino | /      |       | 49   | Chinanteco  | /                     |    | Chinanteco |                |
| Campesino | /      |       | 46   | Chinanteco  | /                     |    | Chinanteco |                |
|           |        |       |      |   |                       |    |            |                |
|           |        |       |      |   |                       |    |            |                |

PLAN DE DESARROLLO MUNICIPAL DE GESTION TERRITORIAL 2013.

LISTA DE ASISTENCIA AL TALLER DE VALIDACION DEL PLAN DE DESARROLLO MUNICIPAL CON IDENTIDAD Y DERECHOS INDIGENAS.

MUNICIPIO:

SEDE DEL TALLER:

CCDI:  AGENCIA DE FOLIORES SAN JUAN BAUTISTA TLACOATZINTEPEC, OAX.

FECHA DEL TALLER:

NUCLEO RURAL:  NUCLEO RURAL AMPOYO PLATONAL

| No. | NOMBRE DEL PARTICIPANTE   | PROCEDENCIA         |                      |   |
|-----|---------------------------|---------------------|----------------------|---|
|     |                           | MUNICIPIO DE ORIGEN | COMUNIDAD DE ORIGEN  | LOCALIDAD DE ORIGEN (Poblado, agencia, comisaria, etc.) |
|     | DOLMADO LUIS LAZ          | TLACOATZINTEPEC     | LA SOLEDAD           | LA SOLEDAD  |
|     | EMILIANO INES CASTELLANOS | TLACOATZINTEPEC     | LA SOLEDAD           | LA SOLEDAD  |
|     | ROBERTO JUAN CARASCOS     | TLACOATZINTEPEC     | CERRO ESCAPETA       | CERRO ESCAPETA  |
|     | MARGARITO PEREZ SILVA     | TLACOATZINTEPEC     | CERRO ESCAPETA       | CERRO ESCAPETA  |
|     | MARCIO OLIVERA CHAVEZ     | TLACOATZINTEPEC     | ARRON PIATANAL       | ARRON PIATANAL  |
|     | MARCOS BENITES CRUZ       | TLACOATZINTEPEC     | SAN PEDRO LA AVANZA  | SAN PEDRO LA AVANZA                                     |
|     | SERGE CHAVEZ OLIVERA      | TLACOATZINTEPEC     | ARRON PIATANAL       | ARRON PIATANAL  |
|     | ELIABAR JUAN TESSIDA      | TLACOATZINTEPEC     | SAN PEDRO LA AVANZA  | SAN PEDRO LA AVANZA                                     |
|     | BENE LIMONER RODRIGUEZ    | TLACOATZINTEPEC     | SAN PEDRO LA AVANZA  | SAN PEDRO LA AVANZA                                     |
|     | VICTOR EUSEBIO SEPANIMS   | TLACOATZINTEPEC     | SAN ESTEBAN TECTIHAN | SAN ESTEBAN TECTIHAN                                    |

PLAN DE DESARROLLO MUNICIPAL DE GESTION TERRITORIAL 2013.

LISTA DE ASISTENCIA AL TALLER DE VALIDACION DEL PLAN DE DESARROLLO MUNICIPAL CON IDENTIDAD Y DERECHOS INDIGENAS.



MUNICIPIO: SAN JUAN BAUTISTA TLACOATZINTEPEC, OAX.

SEDE DEL TALLER: SAN JUAN BAUTISTA TLACOATZINTEPEC, OAX.



FECHA DEL TALLER: 29 DE MARZO DE 2014.



| CARGO                            | NUCLEO RURAL<br>LABORES PLATAN<br>Ocupación<br>Mun. San Juan Bautista | SEXO   |       | EDAD | PUEBLO INDIGENA QUE PERTENECE<br>(NAHUA, MAYA, ZAPOTECO, MIXTECO, etc.) | HABLA LENGUA INDIGENA |    |            | FIRMA O HUELLA |
|----------------------------------|---|--------|-------|------|---|-----------------------|----|------------|----------------|
|                                  |   | HOMBRE | MUJER |      |   | SI                    | NO | CUAL       |                |
| SURLENTE                         | CAMPESINO   | X      | 39    | 39   | CUICATECO   | ✓                     |    | CUICATECO  |                |
| AGENTES DE MUJER RURAL           | CAMPESINO   | X      | 29    |      | CUICATECO   | ✓                     |    | CUICATECO  |                |
| AGENTE DE FAMILIA                | CAMPESINO   | X      | 39    |      | CHINANTECO  | ✓                     |    | CHINANTECO |                |
|                                  | MECANICO  | X      | 49    |      | CHINANTECO  | ✓                     |    | CHINANTECO |                |
| AGENTE REPRESENTANTE MUJER RURAL | CAMPESINO   | X      | 50    |      | CHINANTECO  | ✓                     |    | CHINANTECO |                |
| PRESIDENTE COMITE SALUD          | CAMPESINO   | X      | 36    |      | CHINANTECO  | ✓                     |    | CHINANTECO |                |
| COMITE DE SALUD                  | CAMPESINO   | X      | 43    |      | CHINANTECO  | ✓                     |    | CHINANTECO |                |
| AGENTE DEL SURLENTE              |   | X      | 29    |      | CHINANTECO  |                       | X  | ESPAÑOL    |                |
| AGENTE DE FAMILIA                | CAMPESINO   | X      | 41    |      | CHINANTECO  | ✓                     |    | CHINANTECO |                |
| AGENTE DE FAMILIA                | CAMPESINO   | X      | 43    |      | CHINANTECO  | ✓                     |    | CHINANTECO |                |





PLAN DE DESARROLLO MUNICIPAL DE GESTIÓN TERRITORIAL 2013.

LISTA DE ASISTENCIA AL TALLER DE VALIDACIÓN DEL PLAN DE DESARROLLO MUNICIPAL CON IDENTIDAD Y DERECHOS INDÍGENAS.



CDI



MUNICIPIO:

SAN JUAN BAUTISTA TLAOACATEPEC, OAX.

SEDE DEL TALLER:

SAN JUAN BAUTISTA TLAOACATEPEC, OAX.

CCDI:

2011 TLUXTEPEC

FECHA DEL TALLER:

23 DE MARZO DE 2014.



AGENCIA DE POLICIA  
SAN JUAN BAUTISTA  
Tlaocatepec,  
Oaxaca, Oax.  
2013 - 2014

| No. | NOMBRE DEL PARTICIPANTE  | PROCEDENCIA         |                       |   |
|-----|--------------------------|---------------------|-----------------------|---|
|     |                          | MUNICIPIO DE ORIGEN | COMUNIDAD DE ORIGEN   | LOCALIDAD DE ORIGEN (Poblado, agencia, comisaria, etc.) |
|     | CELESTINA EUGENIO RAFAEL | Tlaocatepec         | SAN ESTEBAN TEGTILIAN | SAN ESTEBAN TEGTILIAN                                   |
|     | ALEXANDER MANUEL SEGUNDO | Tlaocatepec         | SAN ESTEBAN TEGTILIAN | SAN ESTEBAN TEGTILIAN                                   |
|     | MARIANA GONZALEZ JUAN    | Tlaocatepec         | Tlaocatepec           | Tlaocatepec   |
|     | FIDEL PÉREZ SILVA        | Tlaocatepec         | CERRO ESCOBEDA        | CERRO ESCOBEDA  |
|     | SUSANA GONZALEZ HANZI    | Tlaocatepec         | Tlaocatepec           | Tlaocatepec   |
|     | Ricardo Antonio Chavez   | Tlaocatepec         | Tlaocatepec           | Tlaocatepec   |
|     |                          |                     |                       |   |
|     |                          |                     |                       |   |
|     |                          |                     |                       |   |
|     |                          |                     |                       |   |



PRESIDENCIA MUNICIPAL  
San Juan Bautista  
Tlaocatepec,  
Oaxaca, Oax.  
2013 - 2014

PLAN DE DESARROLLO MUNICIPAL DE GESTION TERRITORIAL 2014-2016

LISTA DE ASISTENCIA AL TALLER DE VALIDACION DEL PLAN DE DESARROLLO MUNICIPAL CON IDENTIDAD Y DERECHOS INDIGENAS.



MUNICIPIO:

ASOCIACION DE PUEBLOS INDIGENAS SAN JUAN BAUTISTA TLACOATZINTEPEC, OAX.

SEDE DEL TALLER:

Mh. San Juan Bautista TLACOATZINTEPEC, OAX.

FECHA DEL TALLER:

29 DE MARZO DE 2014.



SECRETARIA DE DESARROLLO HUMANO Y PROTECCION SOCIAL  
MEXICO

| CARGO                     | OCCUPACION   | SEXO   |       | EDAD | PUEBLO INDIGENA QUE PERTENECE<br>(NAHUA, MAYA, ZAPOTECO, MIXTECO, etc.) | HABLA LENGUA INDIGENA |    |            | FIRMA O HUELTO |
|---------------------------|--|--------|-------|------|---|-----------------------|----|------------|----------------|
|                           |  | HOMBRE | MUJER |      |   | SI                    | NO | CUAL       |                |
| COMANDANTE                | MUNICIPIO RURAL<br>ARROYO PLATERAL<br>Mh. San Juan Bautista<br>Tlacoatzintepec, Oax. | X      |       | 36   | CHINANTECO  |                       | /  | CHINANTECO |                |
| SECRETARIO                | INDIVIDUO<br>Mh. San Juan Bautista<br>Tlacoatzintepec, Oax.                          | X      |       | 54   | CHINANTECO  |                       | /  | CHINANTECO |                |
| DE CARRA                  | CAMPESINO  | X      |       | 52   | CHINANTECO  |                       | /  | CHINANTECO |                |
| SUPLENTE                  | CAMPESINO  | X      |       | 43   | CHINANTECO  |                       | /  | CHINANTECO |                |
| REGIDOR                   | CAMPESINO  |        | X     | 45   | CHINANTECO  |                       | /  | CHINANTECO |                |
| REGIDOR DE EDUCACION      | HOGAR  |        | X     | 46   | CHINANTECO  |                       | /  | CHINANTECO |                |
| Presidente Recinto. M. P. | serv. publico  | X      |       |      |   |                       |    |            |                |
|                           |  |        |       |      |   |                       |    |            |                |
|                           |  |        |       |      |   |                       |    |            |                |
|                           |  |        |       |      |   |                       |    |            |                |
|                           |  |        |       |      |   |                       |    |            |                |
|                           |  |        |       |      |   |                       |    |            |                |

PRESIDENCIA MUNICIPAL  
Mh. San Juan Bautista  
Tlacoatzintepec, Oax.  
2014 - 2016

PLAN DE DESARROLLO MUNICIPAL DE GESTION TERRITORIAL 2013.

LISTA DE ASISTENCIA AL TALLER DE VALIDACION DEL PLAN DE DESARROLLO MUNICIPAL CON IDENTIDAD Y DERECHOS INDIGENAS.



MUNICIPIO: SAN JUAN BAUTISTA TLACOATZINTEPEC, OAX.

SEDE DEL TALLER: SAN JUAN BAUTISTA TLACOATZINTEPEC, OAX.

CCDI: 2011 TUXTEPEC      FECHA DEL TALLER: 24 DE MARZO DE 2014.



| No. | NOMBRE DEL PARTICIPANTE  | PROCEDENCIA                        |                     |   |
|-----|--------------------------|------------------------------------|---------------------|---|
|     |                          | MUNICIPIO DE ORIGEN                | COMUNIDAD DE ORIGEN | LOCALIDAD DE ORIGEN (Poblado, agencia, comisaría, etc.) |
|     | Emiliano Inés Castellano | San Juan Bautista Tlacoatzintepec. |                     | La Soledad  |
|     | Balmoro Cruz Cruz.       | San Juan Bautista Tlacoatzintepec. |                     | La Soledad.   |
|     | Popelio Juan Carrasco    | San Juan Bta. Tlacoatzintepec      |                     | Cerro Escopeta  |
|     | Margarito Pérez Silva    | San Juan Bta. Tlacoatzintepec      |                     | Cerro Escopeta.   |
|     | Hacario Oliviera Chóez.  | San Juan Bta. Tlacoatzintepec.     |                     | Arroyo Platanal   |
|     | Marcos Benitez Cruz.     | San Juan Bta. Tlacoatzintepec      |                     | San Pedro la Alianza                                    |
|     | Jorge Chávez Oliviera    | San Juan Bautista Tlacoatzintepec  |                     | Arroyo Platanal.  |
|     | Aleazar Juan Tejeda      | San Juan Bautista Tlacoatzintepec  |                     | San Pedro La Alianza                                    |
|     | René Jiménez Rodríguez   | San Juan Bautista Tlacoatzintepec. |                     | San Pedro La Alianza                                    |
|     | Evsebio Jeronimo Ucher   | San Juan Bautista Tlacoatzintepec  |                     | San Esteban   |

PLAN DE DESARROLLO MUNICIPAL DE GESTION TERRITORIAL 2013.

LISTA DE ASISTENCIA AL TALLER DE VALIDACION DEL PLAN DE DESARROLLO MUNICIPAL CON IDENTIDAD Y DERECHOS INDIGENAS.



MUNICIPIO:

SEDE DEL TALLER:



FECHA DEL TALLER:

| CARGO                         | OCUPACIÓN               | SEXO   |       | EDAD | PUEBLO INDIGENA QUE PERTENECE<br>(NAHUA, MAYA, ZAPOTECO, MIXTECO, etc.) | HABLA LENGUA INDIGENA |    |                         | FIRMA O HUELLA |
|-------------------------------|-------------------------|--------|-------|------|---|-----------------------|----|-------------------------|----------------|
|                               |                         | HOMBRE | MUJER |      |   | SI                    | NO | CUAL                    |                |
| Agente de Policía             | Campechino              | ✓      |       | 29   | Chinanteco  |                       |    | Chicateco<br>Chinanteco |                |
| Suplente del Agte. de Policía | Campechino              | ✓      |       | 39   | Chinanteco  |                       |    | Chicateco               |                |
| Agente de Pol.                | Campechino              | ✓      |       | 38   | Chinanteco  |                       |    | Chinanteco              |                |
| Caracterizado                 | Campechino/<br>Hecánico | ✓      |       | 48   | Chinanteco  |                       |    | Chinanteco              |                |
| Agente de Policía             | Campechino              | ✓      |       | 50   | Chinanteco  |                       |    | Chinanteco              |                |
| Pate del Comité de Salud      | Campechino              | ✓      |       | 36   | Chinanteco  |                       |    | Chinanteco              |                |
| Comité de Salud               | Campechino              | ✓      |       | 43   | Chinanteco  |                       |    | Chinanteco              |                |
| Agte. de Pol. Suplente        | Campechino              | ✓      |       | 29   | Chinanteco  |                       |    | Español                 |                |
| Agte de Policía               | Campechino              | ✓      |       | 41   | Chinanteco  |                       |    | Chinanteco              |                |
| Agte. de Policía              | Campechino              | ✓      |       | 43   | Chinanteco  |                       |    | Chinanteco              |                |

4894 - 2013

PLAN DE DESARROLLO MUNICIPAL DE GESTION TERRITORIAL 2013.

LISTA DE ASISTENCIA AL TALLER DE VALIDACION DEL PLAN DE DESARROLLO MUNICIPAL CON IDENTIDAD Y DERECHOS INDIGENAS.



MUNICIPIO: SAN JUAN BAUTISTA TLACOATZINTEPEC, OAX.  
 SEDE DEL TALLER: SAN JUAN BAUTISTA TLACOATZINTEPEC, OAX.  
 CCDI: 2011 TUXTEPEC  
 FECHA DEL TALLER: 24 DE MARZO DE 2014



| No. | NOMBRE DEL PARTICIPANTE   | PROCEDENCIA                        |                     |  |
|-----|---------------------------|------------------------------------|---------------------|--|
|     |                           | MUNICIPIO DE ORIGEN                | COMUNIDAD DE ORIGEN | LOCALIDAD DE ORIGEN (Poblado, agencia, comisaría, etc.)                              |
|     | Alejandro Manuel Jerónimo | San Juan Bautista Tlacoatzintepec. |                     | San Esteban Tecuila  |
|     | Jeremías Eusebio Rabal    | San Juan Bautista Tlacoatzintepec  |                     | San Esteban Tecuila  |
|     | Martano González Juan.    | San Juan Bautista Tlacoatzintepec. |                     | Tlacoatzintepec  |
|     | Fidel Pérez Silo          | San Juan Bautista Tlacoatzintepec. |                     | Carro Escopeta   |
|     | Juana González Chávez.    | San Juan Bautista Tlacoatzintepec  |                     | Tlacoatzintepec.   |
|     | Ricardo                   |                                    |                     |  |
|     |                           |                                    |                     | AGENCIA DE POLICIA SAN PEDRO LA RAMA<br>Mun. San Juan Bautista Tlacoatzintepec, Oax. |
|     |                           |                                    |                     | PRESIDENCIA MUNICIPAL<br>Mun. San Juan Bautista Tlacoatzintepec, Oax.<br>2014 - 2015 |
|     |                           |                                    |                     | AGENCIA DE POLICIA SAN PEDRO LA RAMA<br>Mun. San Juan Bautista Tlacoatzintepec, Oax. |

PLAN DE DESARROLLO MUNICIPAL DE GESTION TERRITORIAL 2013.

LISTA DE ASISTENCIA AL TALLER DE VALIDACION DEL PLAN DE DESARROLLO MUNICIPAL CON IDENTIDAD Y DERECHOS INDIGENAS.



MUNICIPIO:

SEDE DEL TALLER:



FECHA DEL TALLER:

| CARGO                          | OCUPACION  | SEXO   |       | EDAD | PUEBLO INDIGENA QUE PERTENECE<br>(NAHUA, MAYA, ZAPOTECO, MIXTECO, etc.) | HABLA LENGUA INDIGENA |    |            | FIRMA O HUELLA |
|--------------------------------|------------|--------|-------|------|---|-----------------------|----|------------|----------------|
|                                |            | HOMBRE | MUJER |      |   | SI                    | NO | CUAL       |                |
| Regidor de Ocio<br>Suplente    | Campestino | ✓      |       | 54   | Chinanteco  | ✓                     |    | Chinanteco |                |
| Vocal/Política                 | Campestino | ✓      |       | 36   | Chinanteco  | ✓                     |    | Chinanteco |                |
| Sindico Suplente<br>H. Consti. | Campestino | ✓      |       | 52   | Chinanteco  | ✓                     |    | Chinanteco |                |
| Pastor                         | Campestino | ✓      |       | 43   | Chinanteco  | ✓                     |    | Chinanteco |                |
| Regidora de<br>Educación       | Amazteca   |        | ✓     | 45   | Chinanteco  | ✓                     |    | Chinanteco |                |
|                                |            |        |       |      |   |                       |    |            |                |
|                                |            |        |       |      |   |                       |    |            |                |
|                                |            |        |       |      |   |                       |    |            |                |
|                                |            |        |       |      |   |                       |    |            |                |
|                                |            |        |       |      |   |                       |    |            |                |
|                                |            |        |       |      |   |                       |    |            |                |

PRESIDENCIA MUNICIPAL  
Municipio de San Juan Bautista Tlacoatzintepec, Oaxaca  
2014-2016



PLAN MUNICIPAL DE GESTIÓN TERRITORIAL 2013

LISTA DE ASISTENCIA AL TALLER DE PRESENTACIÓN DE PROYECTOS ESTRATÉGICOS DEL PLAN DE DESARROLLO CON IDENTIDAD MUNICIPAL

MUNICIPIO:

SEDE DEL TALLER:

CDPI:  FECHA DEL TALLER:



| No. | NOMBRE DEL PARTICIPANTE | PROCEDENCIA          |  | CARGO                      |
|-----|-------------------------|----------------------|--|----------------------------|
|     |                         | MUNICIPIO/ COMUNIDAD | EJE QUE REPRESENTA   |                            |
| 1   | Victor Eusebio Geronimo | Tlacoatzintepec      |  | Agente de policía          |
| 2   | Inez Carlos Geronimo    | Tlacoatzintepec      | REGIDURÍA DE OBRAS MUNICIPALES<br>Mpio. San Juan Bautista Tlacoatzintepec, Oax. Coahuila, Oax. 2014-2016 | Suplente de Agente         |
| 3   | Antonio Gomez Garcia    | Tlacoatzintepec      |  | Unidad de CDI              |
| 4   | Jorge Chavez Misneros   | Tlacoatzintepec      | MPIO. SAN JUAN BAUTISTA TLACOATZINTEPEC, OAX. OAX.   | Comité de Salud            |
| 5   | Emiliano Inez Castellan | Tlacoatzintepec      |  | Agente de policía          |
| 6   | Mariana Olvera Chavez   | Tlacoatzintepec      |  | Agente de policía          |
| 7   | Esequiel Mendoza Felipe | Tlacoatzintepec      |  | Suplente de Agente         |
| 8   | Librado Nozcano Perez   | Tlacoatzintepec      | MUNICIPIO DE SAN JUAN BAUTISTA TLACOATZINTEPEC, OAX. OAX.  | Presidente de la seminario |
| 9   | Silvano Rivera Ruiz     | Tlacoatzintepec      |  | Coordinador                |
| 10  | Bulmaro Cruz Cruz       | Tlacoatzintepec      |  | Suplente de policía        |

LISTA DE ASISTENCIA AL TALLER DE PRESENTACIÓN DE PROYECTOS ESTRATÉGICOS DEL PLAN DE DESARROLLO CON IDENTIDAD MUNICIPAL

MUNICIPIO:

SEDE DEL TALLER:

FECHA DEL TALLER:



| OCUPACIÓN | SEXO   |       | EDAD | PUEBLO INDÍGENA AL QUE PERTENECE<br>(NAHUA, MAYA, ZAPOTECO, MIXTECO,<br>etc.) | HABLA LENGUA INDÍGENA |    |            | FIRMA O HUELLA | AGENCIA DE PLANIFICACIÓN Y DESARROLLO TERRITORIAL<br>MUNICIPIO DE SAN JUAN BAUTISTA TLACOATZINTEPEC<br>QUERÉTARO, QRO. |
|-----------|--------|-------|------|---|-----------------------|----|------------|----------------|--|
|           | HOMBRE | MUJER |      |   | SI                    | NO | CUAL       |                |  |
| Campesino |        | /     | 44   | Chinanteco  | /                     |    | Chinanteco |                | PLATANAL RÍO VERDE CERROESQUEPE  |
| Campesino | /      |       | 45   | Chinanteco  | /                     |    | Chinanteco |                | AGENCIA DE PLANIFICACIÓN Y DESARROLLO TERRITORIAL MUNICIPIO DE SAN JUAN BAUTISTA TLACOATZINTEPEC, QRO.                 |
| Campesina | /      |       | 59   | Chinanteco  | /                     |    | Chinanteco |                | MUNICIPIO DE SAN JUAN BAUTISTA TLACOATZINTEPEC, QRO. QAX   |
| Campesino | /      |       | 43   | Chinanteco  | /                     |    | Chinanteco |                | AGENCIA DE PLANIFICACIÓN Y DESARROLLO TERRITORIAL MUNICIPIO DE SAN JUAN BAUTISTA TLACOATZINTEPEC, QRO.                 |
| Campesino | /      |       | 29   | Chinanteco  | /                     |    | Chinanteco |                | MUNICIPIO DE SAN JUAN BAUTISTA TLACOATZINTEPEC, QRO.   |
| Campesino | /      |       | 50   | Chinanteco  | /                     |    | Chinanteco |                | AGENCIA DE PLANIFICACIÓN Y DESARROLLO TERRITORIAL MUNICIPIO DE SAN JUAN BAUTISTA TLACOATZINTEPEC, QRO.                 |
| Campesino | /      |       | 32   | Chinanteco  | /                     |    | Chinanteco |                | AGENCIA DE PLANIFICACIÓN Y DESARROLLO TERRITORIAL MUNICIPIO DE SAN JUAN BAUTISTA TLACOATZINTEPEC, QRO.                 |
| Campesino | /      |       | 37   | Chinanteco  | /                     |    | Chinanteco |                | AGENCIA DE PLANIFICACIÓN Y DESARROLLO TERRITORIAL MUNICIPIO DE SAN JUAN BAUTISTA TLACOATZINTEPEC, QRO.                 |
| Campesino | /      |       | 58   | Chinanteco  | /                     |    | Chinanteco |                | REGIDURÍA DE OBRAS MUNICIPALES MUNICIPIO DE SAN JUAN BAUTISTA TLACOATZINTEPEC, QRO.                                    |
| Campesina | /      |       | 39   | Chinanteco  | /                     |    | Chinanteco |                | REGIDURÍA DE OBRAS MUNICIPALES MUNICIPIO DE SAN JUAN BAUTISTA TLACOATZINTEPEC, QRO.                                    |



PLAN DE DESARROLLO MUNICIPAL DE GESTION TERRITORIAL 2013.

LISTA DE ASISTENCIA AL TALLER DE PRESENTACION DE PROYECTOS ESTRATEGICOS DEL PLAN DE DESARROLLO CON IDENTIDAD MUNICIPAL.



MUNICIPIO: SAN JUAN BAUTISTA TLACOATZINTEPEC, OAX.

SEDE DEL TALLER: SAN JUAN BAUTISTA TLACOATZINTEPEC, OAX.

CCDI: 2011 TUXTEPEC



FECHA DEL TALLER: 30 DE MARZO DE 2014.



| No. | NOMBRE DEL PARTICIPANTE  | PROCEDENCIA         |                     |  |
|-----|--------------------------|---------------------|---------------------|--|
|     |                          | MUNICIPIO DE ORIGEN | COMUNIDAD DE ORIGEN | LOCALIDAD DE ORIGEN (Poblado, comisaría, etc.) |
| 1   | VICTOR EUSEBIO LERDOVINO | Tlacoatzintepec     | San Esteban         | San Esteban Teotitlán                          |
| 2   | Inés Carlos Jerónimo     | Tlacoatzintepec     | San Esteban         | San Esteban Teotitlán                          |
| 3   | Antonio Garcia Borzate   | Tlacoatzintepec     | Arroyo Platano      | Arroyo Platano                                 |
| 4   | Jorge Chavez Olivera     | Tlacoatzintepec     | Arroyo              | Arroyo Platano                                 |
| 5   | Emiliano Inés Castellano | Tlacoatzintepec     | La Soledad          | La Soledad                                     |
| 6   | Macario Olivera Chavez   | Tlacoatzintepec     | Arroyo Platano      | Arroyo Platano                                 |
| 7   | Ezquerel Mendez Felipe   | Tlacoatzintepec     | Arroyo platano      | Arroyo Platano.                                |
| 8   | Hirado Nazario Perez     | Tlacoatzintepec     | La Soledad          | La Soledad                                     |
| 9   | Silvano Rivera Ruiz      | Tlacoatzintepec     | La Soledad          | La Soledad                                     |
| 10  | Bolmaro Cruz Cruz        | Tlacoatzintepec     | La Soledad          | La Soledad                                     |

PLAN DE DESARROLLO MUNICIPAL DE GESTION TERRITORIAL 2013.

LISTA DE ASISTENCIA AL TALLER DE PRESENTACION DE PROYECTOS ESTRATEGICOS DEL PLAN DE DESARROLLO CON IDENTIDAD MUNICIPAL.



MUNICIPIO: SAN JUAN BAUTISTA TLACOATZINTEPEC, OAX.

SEDE DEL TALLER: SAN JUAN BAUTISTA TLACOATZINTEPEC, OAX.



FECHA DEL TALLER: 10 DE MARZO DE 2014.

| CARGO               | OCUPACION | SEXO   |       | EDAD | PUEBLO INDIGENA QUE PERTENECE<br>(NAHUA, MAYA, ZAPOTECO, MIXTECO, etc.) | HABLA LENGUA INDIGENA |    |            | FIRMA O HUELLA |
|---------------------|-----------|--------|-------|------|---|-----------------------|----|------------|----------------|
|                     |           | HOMBRE | MUJER |      |   | SI                    | NO | CUAL       |                |
| Agente de Pol.      | Campeño   | /      |       | 44   | Chinanteco  | /                     |    | Chinanteco | [Firma]        |
| Suplente del Agente | Campeño   | /      |       | 45   | Chinanteco  | /                     |    | Chinanteco | [Firma]        |
| Vocal P y CDI       | Campeño   | /      |       | 55   | Chinanteco  | /                     |    | Chinanteco | [Firma]        |
| Comité Salud        | Campeño   | /      |       | 43   | Chinanteco  | /                     |    | Chinanteco | [Firma]        |
| Agf. de Pol.        | Campeño   | /      |       | 29   | Chinanteco  | /                     |    | Chinanteco | [Firma]        |
| Dyfe. de Pol.       | Campeño   | /      |       | 50   | Chinanteco  | /                     |    | Chinanteco | [Firma]        |
| Suplente del Agf.   | Campeño   | /      |       | 32   | Chinanteco  | /                     |    | Chinanteco | [Firma]        |
| Pdte. Secundario    | Campeño   | /      |       | 37   | Chinanteco  | /                     |    | Chinanteco | [Firma]        |
| Caracterizado       | Campeño   | /      |       | 58   | Chinanteco  | /                     |    | Chinanteco | [Firma]        |
| Suplente de Patrón  | Campeño   | /      |       | 39   | Chinanteco  | /                     |    | Chinanteco | [Firma]        |

Oax. Coahuila, Oax.  
2014 - 2016

PLAN DE DESARROLLO MUNICIPAL DE GESTION TERRITORIAL 2013.

LISTA DE ASISTENCIA AL TALLER DE PRESENTACION DE PROYECTOS ESTRATEGICOS DEL PLAN DE DESARROLLO CON IDENTIDAD MUNICIPAL.



MUNICIPIO:

SAN JUAN BAUTISTA TLACOATZINTEPEC, OAX.

SEDE DEL TALLER:

SAN JUAN BAUTISTA TLACOATZINTEPEC, OAX.

CCDI:

2011 TLATEPEC

FECHA DEL TALLER:

11 DE MARZO DE 2014.



| No. | NOMBRE DEL PARTICIPANTE  | PROCEDENCIA                  |  |   |
|-----|--------------------------|------------------------------|--|---|
|     |                          | MUNICIPIO DE ORIGEN          | COMUNIDAD DE ORIGEN                                      | LOCALIDAD DE ORIGEN (Poblado, agencia, comisaría, etc.) |
| 1   | JERONIAS EUGENIO RAFAEL  | SAN J. BTA. TLACOATZINTEPEC. | SAN ESTEBAN TECTITLÁN                                    | SAN ESTEBAN TECTITLÁN                                   |
| 2   | MARCO BENITEZ LEON       | S.J.B. TLACOATZINTEPEC.      | SAN PEDRO LA ANUNZIA                                     | SAN PEDRO LA ANUNZIA                                    |
| 3   | ROSELIO JUAN CARRASCO    | TLACOATZINTEPEC.             | SAN PEDRO LA ANUNZIA                                     | CERRO ESCOPETA.<br>PLATANAL<br>CERRO ESCOPETA           |
| 4   | SAMUEL PEREZ PABLO       | TLACOATZINTEPEC.             | SAN PEDRO LA ANUNZIA                                     | CERRO ESCOPETA.   |
| 5   | JOSÉ BENITEZ GARCIA      | TLACOATZINTEPEC.             | SAN PEDRO LA ANUNZIA                                     | CERRO ESCOPETA.<br>TLACOATZINTEPEC.                     |
| 6   | EMILIO PEREZ ALONSO.     | TLACOATZINTEPEC.             | SAN PEDRO LA ANUNZIA                                     | SAN PEDRO LA ANUNZIA.                                   |
| 7   | EMMANUEL BRUNO CRUZ.     | TLACOATZINTEPEC.             | SAN PEDRO LA ANUNZIA                                     | LA SOLEDAD.   |
| 8   | JOSÉ PEDRO RIVERA ZUNIGA | TLACOATZINTEPEC.             | SAN PEDRO LA ANUNZIA                                     | LA SOLEDAD.   |
| 9   | ALEJANDRO SALAZAR CRUZ.  | TLACOATZINTEPEC.             | REGIDURIA DE OBRAJOS MUNICIPALES<br>SAN PEDRO LA ANUNZIA | AEROYO PLATANAL.  |
| 10  | CATALINO CARLOS ANTONIO  | TLACOATZINTEPEC.             | TURCOATZINTEPEC.   | SAN ESTEBAN   |

MARIO GOMEZ GARCIA TLACOATZINTEPEC TLACOATZINTEPEC TLACOATZINTEPEC

PLAN DE DESARROLLO MUNICIPAL DE GESTION TERRITORIAL 2013.

LISTA DE ASISTENCIA AL TALLER DE PRESENTACION DE PROYECTOS ESTRATEGICOS DEL PLAN DE DESARROLLO CON IDENTIDAD MUNICIPAL.



MUNICIPIO: SAN JUAN BAUTISTA TLAOATZINTEPEC, OAX.  
 SEDE DEL TALLER: SAN JUAN BAUTISTA TLAOATZINTEPEC, OAX.



FECHA DEL TALLER: 11 DE MARZO DE 2014.

| CARGO                           | OCUPACIÓN | SEXO   |       | EDAD | PUEBLO INDÍGENA QUE PERTENECE<br>(NAHUA, MAYA, ZAPOTECO, MIXTECO, etc.) | HABLA LENGUA INDÍGENA |    |            | FIRMA O HUELLA |
|---------------------------------|-----------|--------|-------|------|---|-----------------------|----|------------|----------------|
|                                 |           | HOMBRE | MUJER |      |   | SI                    | NO | CUAL       |                |
| COMANDANCIA CABO                | CAMPESINO | ✓      |       | 36   | CHINANTECO.   | ✓                     |    | CHINANTECO |                |
| POTE. DEL COMITE DE SALUD.      | CAMPESINO | ✓      |       | 36   | CHINANTECO  | ✓                     |    | CHINANTECO |                |
| AGENTE DEL NUCLEO RURAL.        | CAMPESINO | ✓      |       | 37   | CHINANTECO  | ✓                     |    | CHINANTECO |                |
| SUPLENTE DEL AGENTE.            | CAMPESINO | ✓      |       | 20   | CHINANTECO  | ✓                     |    | CHINANTECO |                |
| SECRETARIO DEL AGENTE.          | CAMPESINO | ✓      |       | 19   | CHINANTECO  | ✓                     |    | CHINANTECO |                |
| MIEMBRO DEL AGTE. POLICIA       | CAMPESINO | ✓      |       | 22   | CHINANTECO  | ✓                     |    | CHINANTECO |                |
| SECRETARIO DE EDUC. PREESCOLAR  | CAMPESINO | ✓      |       | 24   | CHINANTECO  | ✓                     |    | CHINANTECO |                |
| POLICIA                         | CAMPESINO | ✓      |       | 24   | CHINANTECO  | ✓                     |    | CHINANTECO |                |
| SUPLENTE DE PRONABE             | CAMPESINO |        | ✓     | 48   | CHINANTECA  | ✓                     |    | CHINANTECA |                |
| REGIDOR DE OBRAS AYUDANTAMIENTO | CAMPESINO | ✓      |       | 57   | CHINANTECO  | ✓                     |    | CHINANTECO |                |
| SINDICO HPGI,                   | CAMPESINO | ✓      |       |      | CHINANTECO  | ✓                     |    | CHINANTECO |                |

PLAN DE DESARROLLO MUNICIPAL DE GESTION TERRITORIAL 2013.

LISTA DE ASISTENCIA AL TALLER DE PRESENTACION DE PROYECTOS ESTRATEGICOS DEL PLAN DE DESARROLLO CON IDENTIDAD MUNICIPAL



MUNICIPIO: SAN JUAN BAUTISTA TLACOATZINTEPEC, OAX.  
 SEDE DEL TALLER: SAN JUAN BAUTISTA TLACOATZINTEPEC, OAX.  
 CCDI: 2013 TUXTEPEC FECHA DEL TALLER: 10 DE MARZO DE 2014.



| No. | NOMBRE DEL PARTICIPANTE    | PROCEDENCIA                 |                      |  |
|-----|----------------------------|-----------------------------|----------------------|--|
|     |                            | MUNICIPIO DE ORIGEN         | COMUNIDAD DE ORIGEN  | LOCALIDAD DE ORIGEN (Poblado, agencia, comisaria, etc.)                        |
|     | JERONIAS EUSEBIO RAFAEL    | SN. J. BTA TLACOATZINTEPEC. | TLACOATZINTEPEC.     | SN. ESTEBAN TECTICLAN  |
|     | MARCOS BENITEZ LOPEZ.      | TLACOATZINTEPEC             | SN. P. LA ALIANZA    | SN. PEDRO LA ALIANZA.  |
|     | ROGELIO JUAN CARRASCO      | TLACOATZINTEPEC             | SN. P. LA ALIANZA    | PLATANAL<br>RIO VERDE<br>CERRILLO COPIETA                                      |
|     | SAMUEL PEREZ PABLO         | TLACOATZINTEPEC             | SN. P. LA ALIANZA.   | CERRILLO COPIETA.  |
|     | JOSE BENITEZ GARCIA        | TLACOATZINTEPEC.            | SN. P. LA ALIANZA.   | CERRILLO COPIETA.<br>MUNICIPIO DE SAN JUAN BAUTISTA TLACOATZINTEPEC, OAX. OAX. |
|     | EMILIO PEREZ DOMINGO       | TLACOATZINTEPEC             | SN. P. LA ALIANZA    | SN. PEDRO LA ALIANZA   |
|     | EMMANUEL BERNALDINO LOPEZ. | TLACOATZINTEPEC.            | SN. P. LA ALIANZA.   | LA SOLEDAD.  |
|     | JOSE PEDRO RIVERA ZÚÑIGA   | TLACOATZINTEPEC             | SAN PEDRO LA ALIANZA | LA SOLEDAD   |
|     | ALEJA SALAZAR CRUZ         | TLACOATZINTEPEC             | SAN PEDRO LA ALIANZA | LA SOLEDAD<br>ARROYO PLATANAL.   |
|     | CATAUNO CARLOS AUTONOMO    | TLACOATZINTEPEC.            | TLACOATZINTEPEC.     | SN. ESTEBAN TECTICLAN  |
|     | MARIO GOMEZ GARCIA         | TLACOATZINTEPEC.            | TLACOATZINTEPEC.     | TLACOATZINTEPEC  |

PLAN DE DESARROLLO MUNICIPAL DE GESTION TERRITORIAL 2013.

LISTA DE ASISTENCIA AL TALLER DE PRESENTACION DE PROYECTOS ESTRATEGICOS DEL PLAN DE DESARROLLO CON IDENTIDAD MUNICIPAL.



MUNICIPIO:

SAN JUAN BAUTISTA TLACOATZINTEPEC, OAX.

SEDE DEL TALLER:

SAN JUAN BAUTISTA TLACOATZINTEPEC, OAX.

CCDI:

2011 TLXTEPEC

FECHA DEL TALLER:

11 DE MARZO DE 2014



| No. | NOMBRE DEL PARTICIPANTE   | PROCEDENCIA                 |                     |   |
|-----|---------------------------|-----------------------------|---------------------|---|
|     |                           | MUNICIPIO DE ORIGEN         | COMUNIDAD DE ORIGEN | LOCALIDAD DE ORIGEN (Poblado, agencia, comisaría, etc.) |
| 1   | FIDEL PÉREZ SILVA         | SAN J. BTA. TLACOATZINTEPEC | SN. PEDRO LA ANUNZA | PLATANAL RIO VERDE CERRO ESCOPEDA                       |
| 2   | ELIASAR JUAN TRUADA       | TLACOATZINTEPEC             | SN. PEDRO LA ANUNZA | SN. PEDRO LA ANUNZA                                     |
| 3   | PIEGO BELLO GÓMEZ         | TLACOATZINTEPEC             | SN. PEDRO LA ANUNZA | SN. PEDRO LA ANUNZA                                     |
| 4   | JUAN CORTÉS ALONSO        | TLACOATZINTEPEC             | SN. PEDRO LA ANUNZA | SN. PEDRO LA ANUNZA                                     |
| 5   | ANDREA OLIVERA PABLO      | TLACOATZINTEPEC             | SN. PEDRO LA ANUNZA | TLACOATZINTEPEC   |
| 6   | RODOLFO OLIVERA REGULES   | TLACOATZINTEPEC             | TLACOATZINTEPEC     | TLACOATZINTEPEC   |
| 7   | FLORENTINO OLIVERA PABLO  | TLACOATZINTEPEC             | TLACOATZINTEPEC     | TLACOATZINTEPEC   |
| 8   | JOSÉ GÓMEZ ZINTOLIO       | TLACOATZINTEPEC             | TLACOATZINTEPEC     | TLACOATZINTEPEC   |
| 9   | MAXIMINO DÍAZ REGULES     | TLACOATZINTEPEC             | TLACOATZINTEPEC     | TLACOATZINTEPEC   |
| 10  | ALEJANDRO PABLO NIVEL     | TLACOATZINTEPEC             | TLACOATZINTEPEC     | TLACOATZINTEPEC   |
|     | ESTEBAN MARTÍNEZ JERÓNIMO | TLACOATZINTEPEC             | TLACOATZINTEPEC     | TLACOATZINTEPEC   |

PLAN DE DESARROLLO MUNICIPAL DE GESTION TERRITORIAL 2013.

LISTA DE ASISTENCIA AL TALLER DE PRESENTACION DE PROYECTOS ESTRATEGICOS DEL PLAN DE DESARROLLO CON IDENTIDAD MUNICIPAL



MUNICIPIO:

SEDE DEL TALLER:



FECHA DEL TALLER:

| CARGO                          | OCUPACION | SEXO   |       | EDAD | PUEBLO INDIGENA QUE PERTENECE<br>(NANUA, MAYA, ZAPOTECO, MIXTECO, etc.) | HABLA LENGUA INDIGENA |    |            | FIRMA O HUELLA |
|--------------------------------|-----------|--------|-------|------|---|-----------------------|----|------------|----------------|
|                                |           | HOMBRE | MUJER |      |   | SI                    | NO | CUAL       |                |
| PASTOR.                        | CAMPESINO | ✓      |       | 43   | CHINANTECO  | ✓                     |    | CHINANTECO |                |
| SUPLENTE DEL AGENTE POL.       | CAMPESINO | ✓      |       | 29   | CHINANTECO  | ✓                     |    | CH         |                |
| MIEMBRO DE LA AGENCIA          | CAMPESINO | ✓      |       | 22   | CHINANTECO  | ✓                     |    | CH         |                |
| MIEMBRO DE LA AGENCIA          | CAMPESINO | ✓      |       | 21   | CHINANTECO  | ✓                     |    | CH         |                |
| RESIDENCIA SUP.                | CAMPESINA |        | ✓     | 35   | CHINANTECO  | ✓                     |    | CH         |                |
| CARACTERIZADO                  | CAMPESINO | ✓      |       | 52   | CHINANTECO  | ✓                     |    | CH         |                |
| TESORERO DEL COMUNITARIO       | CAMPESINO | ✓      |       | 48   | CHINANTECO  | ✓                     |    | CH         |                |
| CARACTERIZADO                  | CAMPESINO | ✓      |       | 61   | CHINANTECO  | ✓                     |    | CH         |                |
| CARACTERIZADO                  | CAMPESINO | ✓      |       | 43   | CHINANTECO  | ✓                     |    | CH         |                |
| SECRETARIO DE BIENES COMUNALES | CAMPESINO | ✓      |       | 61   | CHINANTECO  | ✓                     |    | CH         |                |
| PRESIDENTE SUP.                |           | ✓      |       | 38   | CHINANTECO  | ✓                     |    | CH         |                |

PLAN DE DESARROLLO MUNICIPAL DE GESTION TERRITORIAL 2013.

LISTA DE ASISTENCIA AL TALLER DE PRESENTACION DE PROYECTOS ESTRATEGICOS DEL PLAN DE DESARROLLO CON IDENTIDAD MUNICIPAL.



MUNICIPIO:

SAN JUAN BAUTISTA TLACOATZINTEPEC, OAX.

SEDE DEL TALLER:

SAN JUAN BAUTISTA TLACOATZINTEPEC, OAX.

CCDI:

2011 TUXTEPEC

FECHA DEL TALLER:

10 DE MARZO DE 2014.



| No. | NOMBRE DEL PARTICIPANTE   | PROCEDENCIA         |                      |   |
|-----|---------------------------|---------------------|----------------------|---|
|     |                           | MUNICIPIO DE ORIGEN | COMUNIDAD DE ORIGEN  | LOCALIDAD DE ORIGEN (Poblado, agencia, comisaría, etc.) |
|     | FIDEL PEREZ SILVA         | TLACOATZINTEPEC     | SAN PEDRO LA ANUANZA | PLATANAL RIO VERDE<br>CERRO COPETA                      |
|     | ELEAZAR JUAN TEJEDA       | TLACOATZINTEPEC     | SAN PEDRO LA ANUANZA | SAN PEDRO LA ANUANZA                                    |
|     | DIEGO BELLO GÓMEZ         | TLACOATZINTEPEC     | SAN PEDRO LA ANUANZA | SAN PEDRO LA ANUANZA                                    |
|     | JOAN CORTES SLOBO         | TLACOATZINTEPEC     | SAN PEDRO LA ANUANZA | S.P. LA ANUANZA   |
|     | ANDEEA OLIVERA PABLO      | TLACOATZINTEPEC     | SAN PEDRO LA ANUANZA | SAN PEDRO LA ANUANZA                                    |
|     | RODOLFO OLIVERA REGULES   | TLACOATZINTEPEC     | SAN PEDRO LA ANUANZA | SAN PEDRO LA ANUANZA<br>TLACOATZINTEPEC                 |
|     | FLORENTINO OLIVERA PABLO  | TLACOATZINTEPEC     | SAN PEDRO LA ANUANZA | SAN PEDRO LA ANUANZA<br>TLACOATZINTEPEC                 |
|     | JOSÉ GÓMEZ ANTONIO        | TLACOATZINTEPEC     | SAN PEDRO LA ANUANZA | SAN PEDRO LA ANUANZA<br>TLACOATZINTEPEC                 |
|     | HAKIMINO PÍEZ REGULES     | TLACOATZINTEPEC     | TLACOATZINTEPEC      | TLACOATZINTEPEC   |
|     | ALEJANDRO PABLO MIGUEL    | TLACOATZINTEPEC     | TLACOATZINTEPEC      | TLACOATZINTEPEC   |
|     | ESTEBAN MARTÍNEZ JERONIMO | TLACOATZINTEPEC     | TLACOATZINTEPEC      | TLACOATZINTEPEC   |



PLAN DE DESARROLLO MUNICIPAL DE GESTION TERRITORIAL 2013.

LISTA DE ASISTENCIA AL TALLER DE PRESENTACION DE PROYECTOS ESTRATEGICOS DEL PLAN DE DESARROLLO CON IDENTIDAD MUNICIPAL.



MUNICIPIO:

SEDE DEL TALLER:



FECHA DEL TALLER:

| CARGO                      | OCUPACION | SEXO   |       | EDAD | PUEBLO INDIGENA QUE PERTENECE<br>(NAHUA, MAYA, ZAPOTECO, MIXTECO, etc.) | HABLA LENGUA INDIGENA |    |            | FIRMA O HUELLA |
|----------------------------|-----------|--------|-------|------|---|-----------------------|----|------------|----------------|
|                            |           | HOMBRE | MUJER |      |   | SI                    | NO | CUAL       |                |
| PASTOR                     | CAMPESIÑO | /      |       | 43   | CHINANTECO  | /                     |    | CHINANTECA |                |
| SUPLENTE DEL DGETE POL.    | CAMPESIÑO | /      |       | 29   | CHINANTECO  | /                     |    | CH         |                |
| MIEMBRO DE LA AGENCIA      | CAMPESIÑO | /      |       | 22   | CHINANTECO  | /                     |    | CH         |                |
| MIEMBRO DE LA AGENCIA      | CAMPESIÑO | /      |       | 24   | CHINANTECO  | /                     |    | CH         |                |
| REGIDORA SUP. EDUC.        | CAMPESIÑA |        | /     | 35   | CHINANTECO  | /                     |    | CH         |                |
| CARACTERIZADO              | CAMPESIÑO | /      |       | 52   | CHINANTECO  | /                     |    | CH         |                |
| TERRERO DEL COMUNITARIO    | CAMPESIÑO | /      |       | 48   | CHINANTECO  | /                     |    | CH         |                |
| CARACTERIZADO              | CAMPESIÑO | /      |       | 68   | CHINANTECO  | /                     |    | CH         |                |
| CARACTERIZADO              | CAMPESIÑO | /      |       | 43   | CHINANTECO  | /                     |    | CH         |                |
| SEC. PATE. GRUPO COMUNALES | CAMPESIÑO | /      |       | 61   | CHINANTECO  | /                     |    | CH         |                |
| POTE SUPLENTE              | CAMPESIÑO | /      |       | 32   | CHINANTECO  | /                     |    | CHINANTECA |                |

PLAN DE DESARROLLO MUNICIPAL DE GESTION TERRITORIAL 2013.

LISTA DE ASISTENCIA AL TALLER DE PRESENTACION DE PROYECTOS ESTRATEGICOS DEL PLAN DE DESARROLLO CON IDENTIDAD MUNICIPAL



MUNICIPIO: SAN JUAN BAUTISTA TLACOATZINTEPEC, OAX.

SEDE DEL TALLER: SAN JUAN BAUTISTA TLACOATZINTEPEC, OAX.

CCDI: 2013 TUXTEPEC      FECHA DEL TALLER: 11 DE MARZO DE 2014.



| No. | NOMBRE DEL PARTICIPANTE    | PROCEDENCIA         |                     |   |
|-----|----------------------------|---------------------|---------------------|---|
|     |                            | MUNICIPIO DE ORIGEN | COMUNIDAD DE ORIGEN | LOCALIDAD DE ORIGEN (Poblado, agencia, comisaría, etc.) |
|     | Pablo Sanchez Guerrero     | Tlacoatzintepec     | La Soledad          | La Soledad  |
|     | Rafael Bravo Flores        | Tlacoatzintepec     | La Soledad          | La Soledad  |
|     | Emiliana Victoria Zuñiga   | Tlacoatzintepec     | La Soledad          | La Soledad  |
|     | Fidel Castellano Hernandez | Tlacoatzintepec     | La Soledad          | La Soledad  |
|     | Jesus Genacio Alcala       | Tlacoatzintepec     | La Soledad          | La Soledad  |
|     | Alejandro Manuel Coronado  | Tlacoatzintepec     | San Esteban         | San Esteban Teotihuacan                                 |
|     | Ruiz Zuñiga Alan           | Tlacoatzintepec     | La Soledad          | La Soledad  |
|     | Felipe Lopez Castellano    | Tlacoatzintepec     | La Soledad          | La Soledad  |
|     | Eusebio Garcia Hernandez   | Tlacoatzintepec     | Tlacoatzintepec     | Tlacoatzintepec   |

PLAN DE DESARROLLO MUNICIPAL DE GESTION TERRITORIAL 2013.

LISTA DE ASISTENCIA AL TALLER DE PRESENTACION DE PROYECTOS ESTRATEGICOS DEL PLAN DE DESARROLLO CON IDENTIDAD MUNICIPAL.



MUNICIPIO:

SEDE DEL TALLER:



FECHA DEL TALLER:

| CARGO                   | OCUPACION | SEXO   |       | EDAD | PUEBLO INDIGENA QUE PERTENECE<br>(NAHUA, MAYA, ZAPOTECO, MIXTECO, etc.) | HABIA LENGUA INDIGENA |    |            | FIRMA O HUELLA |
|-------------------------|-----------|--------|-------|------|---|-----------------------|----|------------|----------------|
|                         |           | HOMBRE | MUJER |      |   | SI                    | NO | CUAL       |                |
| Caracterizado           | Campesino | /      |       | 54   | Chinanteco  | /                     |    | Chinanteco |                |
| Comandante              | Campesino | /      |       | 44   | Chinanteco  | /                     |    | Chinanteco |                |
| Político                | Campesino | /      |       | 34   | Chinanteco  | /                     |    | Chinanteco |                |
| Político                | Campesino | /      |       | 24   | Chinanteco  | /                     |    | Chinanteco |                |
| Caracterizado           | Campesino | /      |       | 35   | Chinanteco  | /                     |    | Chinanteco |                |
| Caracterizado           | Campesino | /      |       | 54   | Chinanteco  | /                     |    | Chinanteco |                |
| Explicite requisitos de | Campesino | /      |       | 54   | Chinanteco  | /                     |    | Chinanteco |                |
| Comité de Salud         | Campesino | /      |       | 46   | Chinanteco  | /                     |    | Chinanteco |                |
| Presidente de           | Campesino | /      |       | 31   | Chinanteco  | /                     |    | Chinanteco |                |
| Caracterizado           | Campesino | /      |       | 33   | Chinanteco  | /                     |    | Chinanteco |                |



CDI

COMISIÓN NACIONAL  
PARA EL DESARROLLO  
DE LOS PUEBLOS INDÍGENAS

PLAN MUNICIPAL DE GESTIÓN TERRITORIAL 2013

LISTA DE ASISTENCIA AL TALLER DE PRESENTACIÓN DE PROYECTOS ESTRATÉGICOS DEL PLAN DE DESARROLLO CON IDENTIDAD MUNICIPAL

MUNICIPIO:

SAN JUAN BAUTISTA TLACOATZINTEPEC

SEDE DEL TALLER:

SAN JUAN BAUTISTA TLACOATZINTEPEC

CCDI:

2011 - TUXTEPEC, OAX.

FECHA DEL TALLER:

10 DE MARZO DE 2014



| No. | NOMBRE DEL PARTICIPANTE   | PROCEDENCIA                    |                    | CARGO                                     |
|-----|---------------------------|--------------------------------|--------------------|---|
|     |                           | MUNICIPIO/ COMUNIDAD           | EJE QUE REPRESENTA |   |
|     | Pablo Sanchez Guerrero    | San J. Bto.<br>Tlacoatzintepec |                    | Caracterizado                             |
|     | Rafael Bravo Flores       | Tlacoatzintepec                |                    | PLATANAL<br>Comandante<br>CERRILLOCOPIETA |
|     | Emiliano Nazario Zúñiga   | Tlacoatzintepec                |                    | Policia                                   |
|     | Fidel Castellano Hdez.    | Tlacoatzintepec                |                    | Policia                                   |
|     | Jesús García Aquilino     | Tlacoatzintepec                |                    | TLACOATZINTEPEC<br>OAX. OAX.              |
|     | Alcandro Manuel Jerónimo  | Tlacoatzintepec                |                    | Caracterizado                             |
|     | Adam Ruiz Zúñiga          | Tlacoatzintepec                |                    | Suplente Regidor de<br>Obra               |
|     | Filemón Inés Castellano   | Tlacoatzintepec                |                    | Pdte. Comite Primaria                     |
|     | Eustacio García Hernández | Tlacoatzintepec                |                    | Tlacoatzintepec.                          |

LISTA DE ASISTENCIA AL TALLER DE PRESENTACIÓN DE PROYECTOS ESTRATÉGICOS DEL PLAN DE DESARROLLO CON IDENTIDAD MUNICIPAL

MUNICIPIO:

SEDE DEL TALLER:

FECHA DEL TALLER:



| OCUPACIÓN | SEXO   |       | EDAD | PUEBLO INDÍGENA AL QUE PERTENCE<br>(NAHUA, MAYA, ZAPOTECO, MIXTECO,<br>etc.) | HABLA LENGUA INDÍGENA |    |            | FIRMA O HUELLA |
|-----------|--------|-------|------|--|-----------------------|----|------------|----------------|
|           | HOMBRE | MUJER |      |  | SI                    | NO | CUAL       |                |
| Campeño   | ✓      |       | 54   | Chinanteco   | ✓                     |    | Chinanteco |                |
| Campeño   | ✓      |       | 44   | Chinanteco   | ✓                     |    | Chinanteco |                |
| Campeño   | ✓      |       | 34   | Chinanteco   | ✓                     |    | Chinanteco |                |
| Campeño   | ✓      |       | 24   | Chinanteco   | ✓                     |    | Chinanteco |                |
| Campeño   | ✓      |       | 35   | Chinanteco   | ✓                     |    | Chinanteco |                |
| Campeño   | ✓      |       | 54   | Chinanteco   | ✓                     |    | Chinanteco |                |
| Campeño   | ✓      |       | 54   | Chinanteco   | ✓                     |    | Chinanteco |                |
| Campeño   | ✓      |       | 46   | Chinanteco   | ✓                     |    | Chinanteco |                |
| Campeño   | ✓      |       | 43   | Chinanteco   | ✓                     |    | Chinanteco |                |
|           |        |       |      |  |                       |    |            |                |

PLAN DE DESARROLLO MUNICIPAL DE GESTION TERRITORIAL 2013.

LISTA DE ASISTENCIA AL TALLER DE PRESENTACION DE PROYECTOS ESTRATEGICOS DEL PLAN DE DESARROLLO CON IDENTIDAD MUNICIPAL



MUNICIPIO: SAN JUAN BAUTISTA TLACOATZINTEPEC, OAX.

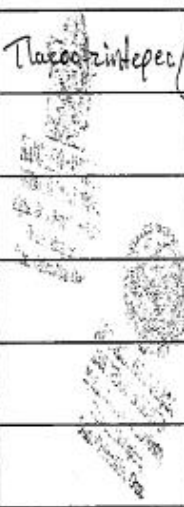
SEDE DEL TALLER: SAN JUAN BAUTISTA TLACOATZINTEPEC, OAX.

CCDI: 2011 TUXTEPEC

FECHA DEL TALLER: 30 DE MARZO DE 2014.






| No. | NOMBRE DEL PARTICIPANTE    | PROCEDENCIA         |                     |   |
|-----|----------------------------|---------------------|---------------------|---|
|     |                            | MUNICIPIO DE ORIGEN | COMUNIDAD DE ORIGEN | LOCALIDAD DE ORIGEN (Poblado, agencia, comisaria, etc.) |
| 1   | Pablo Eusebio Jaramila     | Tlacoatzintepec     | San Esteban         | San Esteban Y.  |
| 2   | Prosendo Manuel Jaramila   | Tlacoatzintepec     | San Esteban         | San Esteban T.  |
| 3   | Dominga Gutierrez Olivares | Tlacoatzintepec     | San Pedro la Abasco | Amayo Platanos  |
| 4   | Marcos Regules Cruz        | Tlacoatzintepec     | Tlacoatzintepec     | Tlacoatzintepec   |
|     |                            |                     |                     |   |
|     |                            |                     |                     |   |
|     |                            |                     |                     |   |
|     |                            |                     |                     |   |
|     |                            |                     |                     |   |
|     |                            |                     |                     |   |
|     |                            |                     |                     |   |



PLAN DE DESARROLLO MUNICIPAL DE GESTION TERRITORIAL 2013.

LISTA DE ASISTENCIA AL TALLER DE PRESENTACION DE PROYECTOS ESTRATEGICOS DEL PLAN DE DESARROLLO CON IDENTIDAD MUNICIPAL.



**MUNICIPIO:** 


**SEDE DEL TALLER:**

**CCDI:** 
**FECHA DEL TALLER:**

| No. | NOMBRE DEL PARTICIPANTE   | PROCEDENCIA         |  |   |
|-----|---------------------------|---------------------|--|---|
|     |                           | MUNICIPIO DE ORIGEN | COMUNIDAD DE ORIGEN                    | LOCALIDAD DE ORIGEN (Poblado, agencia, comisaria, etc.) |
|     | Pablo Eusebio Jeronimo    | Tlacoatzintepec     | San Pedro La Aurora                    | San Esteban Tecitlan.                                   |
|     | Rosendo Manuel Jeronimo   | Tlacoatzintepec     | San Pedro La Aurora<br>Tlacoatzintepec | San Esteban Tecitlan                                    |
|     | Domingo Gutierrez Olivero | Tlacoatzintepec     | San Pedro La Aurora                    | Arroyo Platanal.  |
|     | Marcos Pegules Cruz.      | Tlacoatzintepec     | Tlacoatzintepec                        | Tlacoatzintepec   |
|     |                           |                     |  |   |
|     |                           |                     |  |   |
|     |                           |                     |  |   |
|     |                           |                     |  |   |
|     |                           |                     |  |   |
|     |                           |                     |  |   |
|     |                           |                     |  |   |
|     |                           |                     |  |   |

PLAN DE DESARROLLO MUNICIPAL DE GESTION TERRITORIAL 2013.

LISTA DE ASISTENCIA AL TALLER DE PRESENTACION DE PROYECTOS ESTRATEGICOS DEL PLAN DE DESARROLLO CON IDENTIDAD MUNICIPAL



MUNICIPIO: SAN JUAN BAUTISTA TLACOATZINTEPEC, OAX.

SEDE DEL TALLER: SAN JUAN BAUTISTA TLACOATZINTEPEC, OAX.



FECHA DEL TALLER: 10 DE MARZO DE 2014.

| CARGO         | OCUPACIÓN | SEXO   |       | EDAD | PUEBLO INDÍGENA QUE PERTENECE<br>(NAHUA, MAYA, ZAPOTECO, MIXTECO, etc.) | HABLA LENGUA INDÍGENA |    |            | FIRMA O HUELLA |
|---------------|-----------|--------|-------|------|---|-----------------------|----|------------|----------------|
|               |           | HOMBRE | MUJER |      |   | SI                    | NO | CUAL       |                |
| Caracterizado | Campesino | ✓      |       | 63   | Chinanteco  | ✓                     |    | Chinanteco |                |
| Caracterizado | Campesino | ✓      |       | 50   | Chinanteco  | ✓                     |    | Chinanteco |                |
| Ciudadana     | Campesina |        | ✓     |      | Chinanteco  | ✓                     |    | Chinanteco |                |
| Caracterizado | Campesino | ✓      |       | 60   | Chinanteco  | ✓                     |    | Chinanteco |                |
|               |           |        |       |      |   |                       |    |            |                |
|               |           |        |       |      |   |                       |    |            |                |
|               |           |        |       |      |   |                       |    |            |                |
|               |           |        |       |      |   |                       |    |            |                |
|               |           |        |       |      |   |                       |    |            |                |
|               |           |        |       |      |   |                       |    |            |                |
|               |           |        |       |      |   |                       |    |            |                |





LISTA DE ASISTENCIA AL EVENTO DE ANÁLISIS DE CONSISTENCIA Y VALORACIÓN ECONÓMICA DE LAS IDEAS DE PROYECTO, DE LA EPGYGTDI-CNCH, Y PLAN MUNICIPAL DE SAN JUAN BAUTISTA TLACOATZINTEPEC, CELEBRADA 28 DE ENERO DEL 2014, EN LA CIUDAD DE SAN JUAN BAUTISTA TUXTEPEC, OAX.

| Nº | NOMBRE                          | CARGO                                       | DEPENDENCIA                                       | TELÉFONO O CORREO                       | FIRMA   |
|----|---------------------------------|---|---|---|---------|
| 01 | Luisa Patricia Rojas            | Facilitador<br>INCA RURAL                   | JGA RURAL   | 287 123 4905                            | [Firma] |
| 02 | Bianca Estela Ramirez (maestro) | Facilitador INCA RURAL                      | INCA RURAL  | 287 119 4781                            | [Firma] |
| 03 | Pedro Zuniga Sierra             | Facilitador                                 | ADR. POMERO PAC                                   | 287 124 7567                            | [Firma] |
| 04 | Lorenzo Garcia Cruz             | Facilitador<br>ADR ICAESE SI                | ADR ICAESE SC.                                    | 287 123 6761<br>287 121 3265            | [Firma] |
| 05 | Victor Isidro Lozano            | Subdirector de<br>C.A.D. Tuxtepec           | C.A.D. Tuxtepec                                   | Victor.isidro@tuxtepec.gob.mx           | [Firma] |
| 06 | José Luis Nain Sánchez          | Director CANAMP<br>RPE Chincul              | CONANP  | Insidencia@conanp.gob.mx                | [Firma] |
| 07 | Josefina Hernandez Lopez        | Jefa de la Unidad<br>Regional Tuxtepec R.P. | Unidad Regional Tuxtepec<br>de Culturas Populares | 287 875 2392<br>ortuzarres@redcby.net   | [Firma] |
| 08 | Graciela Zavala S.              | Comisión Regional<br>de derechos humanos    | Presidenta.                                       | 287 98 95182                            | [Firma] |
| 09 | Felipe Antonio Pulido Torres    | Coordinador R.                              | CONAFE  | 287 881 8965                            | [Firma] |
| 10 | Bertha Tomás David              | PROTE. ALIANZA CIVICA T                     | ALIANZA CIVICA TUNTERANANA                        | 287 889 0388<br>dionnil@netmail.com     | [Firma] |
| 11 | Orlando Hernandez Lopez         | PSPF  | Comisaría Forestal                                | 287 107 2995                            | [Firma] |
| 12 | Antonio Rojas Zambora           | Jefe de<br>Residencia<br>Tuxtepec           | Procuraduría<br>Agraria                           | arieto_yara@hotmail.com<br>287 100 9442 | [Firma] |



LISTA DE ASISTENCIA AL EVENTO DE ANÁLISIS DE CONSISTENCIA Y VALORACIÓN ECONÓMICA DE LAS IDEAS DE PROYECTO, DE LA EPyGTDI-CNCH, Y PLAN MUNICIPAL DE SAN JUAN BAUTISTA TLACOATZINTEPEC, CELEBRADA 28 DE ENERO DEL 2014, EN LA CIUDAD DE SAN JUAN BAUTISTA TUXTEPEC, OAX.

| Nº | NOMBRE                | CARGO        | DEPENDENCIA                           | TELEFONO O CORREO                | FIRMA |
|----|-----------------------|--------------|---------------------------------------|----------------------------------|-------|
|    | Abel Nolasco Cobarras | Colaborador. | Comisión Regional de Derechos Humanos | 297690359<br>Procedo-05@homa.com |       |
|    |                       |              |                                       |                                  |       |
|    |                       |              |                                       |                                  |       |
|    |                       |              |                                       |                                  |       |
|    |                       |              |                                       |                                  |       |
|    |                       |              |                                       |                                  |       |
|    |                       |              |                                       |                                  |       |
|    |                       |              |                                       |                                  |       |
|    |                       |              |                                       |                                  |       |
|    |                       |              |                                       |                                  |       |



PLAN MUNICIPAL DE GESTIÓN TERRITORIAL 2014

LISTA DE ASISTENCIA AL TALLER DE DEFINICIÓN DE PROYECTOS ESTRATÉGICOS



MUNICIPIO:

SEDE DEL TALLER:

CCDI:  FECHA DEL TALLER:

| No. | NOMBRE DEL PARTICIPANTE   | PROCEDECENCIA                  |   | CARGO                        |
|-----|---------------------------|--------------------------------|---|------------------------------|
|     |                           | MUNICIPIO DE ORIGEN            | LOCALIDAD DE ORIGEN (poblado, agencia, comisaría, etc.) |                              |
|     | Masario Olvera Serrano    | San Juan Bautista Tlacozintepc | Arroyo Platonal   | Rep. del Nicolás Pared       |
|     | Felix Velasco Olivera     | S. J. B. Tlacozintepc          | Arroyo Platonal   | Contralor de PROCAMPO        |
|     | Ezequiel Mendoza Felipe   | S. J. B. Tlacozintepc          | Arroyo Platonal   | Suplente del Agente de Pol.  |
|     | Floriberto Rosales Hdez   | S. J. B. Tlacozintepc          | Arroyo Platonal   | Primer Policía               |
|     | Antonio Gomez Garcia      | S. J. B. Tlacozintepc          | Arroyo Platonal   | Comunitario de la Com        |
|     | Victor Eusebio Jaramila   | S. J. B. Tlacozintepc          | San Esteban Tectitlan                                   | Agente de Policia            |
|     | José María Eusebio Rafael | S. J. B. Tlacozintepc          | San Esteban Tectitlan                                   | Primer Vocal del Agente      |
|     | Gonzalo Felipe Benítez    | S. J. B. Tlacozintepc          | San Esteban Tectitlan                                   | Ex Agente Municipal          |
|     | Mariano Antonio Jaramila  | S. J. B. Tlacozintepc          | San Esteban Tectitlan                                   | Encargado de Tienda Licencia |
|     | Aristides Mateo Hernandez | S. J. B. Tlacozintepc          | Arroyo Platonal   | Policia                      |
|     | Juan Pérez Miguel         | S. J. B. Tlacozintepc          | Cerro Escopeta  | Vocal del Agente de Pol.     |



CDI

COMISIÓN NACIONAL  
PARA EL DESARROLLO  
DE LOS PUEBLOS INDÍGENAS

PLAN MUNICIPAL DE GESTIÓN TERRITORIAL 2014

LISTA DE ASISTENCIA AL TALLER DE DEFINICIÓN DE PROYECTOS ESTRATÉGICOS.

MUNICIPIO:

SAN JUAN BAUTISTA TLACOATZINTEPEC

SEDE DEL TALLER:

SAN JUAN BAUTISTA TLACOATZINTEPEC

FECHA DEL TALLER:

12 de febrero de 2014



| OCUPACIÓN | SEXO   |       | EDAD | PUEBLO INDÍGENA AL QUE PERTENECE (NAHUA, MAYA, ZAPOTECO, MIXTECO, ETC.) | HABLA LENGUA INDÍGENA |    |            | FIRMA O HUELLA |
|-----------|--------|-------|------|---|-----------------------|----|------------|----------------|
|           | HOMBRE | MUJER |      |   | SI                    | NO | CUAL       |                |
| Campeño   | X      |       | 49   | Chinanteco  | ✓                     |    | Chinanteco |                |
| Campeño   | X      |       | 52   | Chinanteco  | ✓                     |    | Chinanteco |                |
| Campeño   | X      |       | 33   | Chinanteco  | ✓                     |    | Chinanteco |                |
| Campeño   | X      |       | 35   | Chinanteco  | ✓                     |    | Chinanteco |                |
| Campeño   | X      |       | 56   | Chinanteco  | ✓                     |    | Chinanteco |                |
| Campeño   | X      |       | 43   | Chinanteco  | ✓                     |    | Chinanteco |                |
| Campeño   | X      |       | 35   | Chinanteco  | ✓                     |    | Chinanteco |                |
| Campeño   | X      |       | 50   | Chinanteco  | ✓                     |    | Chinanteco |                |
| Campeño   | X      |       | 41   | Chinanteco  | ✓                     |    | Chinanteco |                |
| Campeño   | X      |       | 27   | Chinanteco  | ✓                     |    | Chinanteco |                |
| Campeño   | X      |       | 72   | Chinanteco  | ✓                     |    | Chinanteco | J P II         |



**CDI**  
COMISION NACIONAL  
PARA EL DESARROLLO  
DE LOS PUEBLOS INDIGENAS

PLAN MUNICIPAL DE GESTION TERRITORIAL 2013

LISTA DE ASISTENCIA AL TALLER DE SENSIBILIZACION DEL PLAN MUNICIPAL EN EL MARCO DE LA ESTRATEGIA SIN HAMBRE CRUZADA NACIONAL

MUNICIPIO:

SAN JUAN BAUTISTA TLACOATZINTEPEC

SEDE DEL TALLER:

SAN JUAN BAUTISTA TLACOATZINTEPEC

CCDI:

2013 - TUXTEPEC, OAX.

FECHA DEL TALLER:

12 de febrero de 2014



| No. | NOMBRE DEL PARTICIPANTE | PROCEDENCIA                |   | CARGO                         |
|-----|-------------------------|----------------------------|---|-------------------------------|
|     |                         | MUNICIPIO DE ORIGEN        | LOCALIDAD DE ORIGEN (Poblado, agencia, comisaría, etc.) |                               |
|     | Juan García Olvera      | San Juan Bautista Tlacoat. | San Juan Bautista Tlacoat.                              | Comité<br>Prog de Techo Firme |
|     | Bernardo Olvera Velasco | San Juan Bautista Tlacoat. | San Juan Bautista Tlacoat.                              | Ciudadano                     |
|     | Jocana González Chávez  | San Juan Bautista Tlacoat. | San Juan Bautista Tlacoat.                              | Reg. de Educación             |
|     | Marcos Riequels Cruz    | San Juan Bautista Tlacoat. | San Juan Bautista Tlacoat.                              | Caracterizado                 |
|     |                         |                            |   |                               |
|     |                         |                            |   |                               |
|     |                         |                            |   |                               |
|     |                         |                            |   |                               |
|     |                         |                            |   |                               |
|     |                         |                            |   |                               |



PLAN MUNICIPAL DE GESTIÓN TERRITORIAL 2014  
LISTA DE ASISTENCIA AL TALLER DE DEFINICIÓN DE PROYECTOS ESTRATÉGICOS.

MUNICIPIO: SAN JUAN BAUTISTA TLACOATZINTEPEC  
SEDE DEL TALLER: SAN JUAN BAUTISTA TLACOATZINTEPEC  
FECHA DEL TALLER: 12 de febrero 2014



| OCUPACIÓN     | SEXO   |       | EDAD | PUEBLO INDÍGENA AL QUE PERTENECE (NAHUA, MAYA, ZAPOTECO, MIXTECO, ETC.) | HABLA LENGUA INDÍGENA |    |            | FIRMA O HUELLA     |
|---------------|--------|-------|------|---|-----------------------|----|------------|--------------------|
|               | HOMBRE | MUJER |      |   | SI                    | NO | CUAL       |                    |
| Campeño       | x      |       | 55   | Chiranteco  | /                     |    | Chiranteco | <i>[Signature]</i> |
| Campeño       | x      |       | 84   | Chiranteco  | ✓                     |    | Chiranteco | <i>[Signature]</i> |
| Serv. Público |        | x     | 45   | Chiranteco  | ✓                     |    | Chiranteco | <i>[Signature]</i> |
| Campeño       | x      |       | 60   | Chiranteco  | ✓                     |    | Chiranteco | <i>[Signature]</i> |
|               |        |       |      |   |                       |    |            |                    |
|               |        |       |      |   |                       |    |            |                    |
|               |        |       |      |   |                       |    |            |                    |
|               |        |       |      |   |                       |    |            |                    |
|               |        |       |      |   |                       |    |            |                    |
|               |        |       |      |   |                       |    |            |                    |
|               |        |       |      |   |                       |    |            |                    |



CDI

COMISIÓN NACIONAL  
PARA EL DESARROLLO  
DE LOS PUEBLOS INDÍGENAS

PLAN MUNICIPAL DE GESTIÓN TERRITORIAL 2013

LISTA DE ASISTENCIA AL TALLER COMUNITARIO PARA EL PLAN MUNICIPAL EN EL MARCO DE LA ESTRATEGIA NACIONAL ANTIHAMBRE CRUZADA NACIONAL

MUNICIPIO:

SAN JUAN BAUTISTA TLACOATZINTEPEC

SEDE DEL TALLER:

SAN PEDRO LA ALIANZA

CDI:

2011 - TLUXTEPEC, OAX.

FECHA DEL TALLER:

16 DE NOVIEMBRE DEL 2013



MUNICIPIO RURAL  
ARROYO PLATANAL

MUNICIPIO RURAL  
SAN JUAN BAUTISTA  
TLACOATZINTEPEC



SIN HAMBRE  
STRATEGIA NACIONAL

| No. | NOMBRE DEL PARTICIPANTE  | PROCEDENCIA         |   | CARGO                            |
|-----|--------------------------|---------------------|---|----------------------------------|
|     |                          | MUNICIPIO DE ORIGEN | LOCALIDAD DE ORIGEN (Poblado, agencia, comisaría, etc.) |                                  |
| 1   | Fidel Pérez Silva        | Tlacoatzintepec     | Platanal R.U. (Cerro Esq)                               | Agente                           |
| 2   | Jorge Humberto Fuselío   | Tlacoatzintepec     | Arroyo Platanal   | Agente                           |
| 3   | Margarito Pérez Silva    | Tlacoatzintepec     | Platanal R.V. (Cerro Esq)                               | Vecino                           |
| 4   | Lorenza Gómez Chávez     | Tlacoatzintepec     | Arroyo Platanal   | Vecino                           |
| 5   | Luisa Hermenegildo Gómez | Tlacoatzintepec     | Arroyo Platanal   | Vecino                           |
| 6   | Eugenio Jeronimo Felipe  | Tlacoatzintepec     | Arroyo Platanal   | Vecino                           |
| 7   | Alejo Salazar Cruz       | Tlacoatzintepec     | Arroyo Platanal   | Vecino                           |
| 8   | Facundo Gómez García     | Tlacoatzintepec     | SAN PEDRO LA ALIANZA                                    | PASTOR                           |
| 9   | Gonzalo Trujque Vallarta | Tlacoatzintepec     | San Pedro la Alianza                                    | Vecino                           |
| 10  | Rebeca Juan Silva        | Tlacoatzintepec     | San Pedro la Alianza                                    | Residora de<br>Ahienda Electoral |



AGENCIA DE POLICIA  
SAN PEDRO LA ALIANZA  
Mun. San Juan Bautista  
Tlacoatzintepec,  
Oax. Cacahuatlán, Oax.



PLAN MUNICIPAL DE GESTIÓN TERRITORIAL 2013

LISTA DE ASISTENCIA AL TALLER COMUNITARIO PARA EL PLAN MUNICIPAL EN EL MARCO DE LA ESTRATEGIA SIN HAMBRE CRUZADA NACIONAL

MUNICIPIO:

SAN JUAN BAUTISTA TLACOATZINTEPEC

SEDE DEL TALLER:

SAN PEDRO LA ALZANZA

FECHA DEL TALLER:

16 DE NOVIEMBRE DEL 2013



| OCUPACIÓN   | SEXO   |       | EDAD | PUEBLO INDÍGENA AL QUE PERTENCE<br>(NAHUA, MAYA, ZAPOTECO, MIXTECO,<br>etc.) | HABLA LENGUA INDÍGENA |    |            |
|-------------|--------|-------|------|--|-----------------------|----|------------|
|             | HOMBRE | MUJER |      |  | SI                    | NO | CUAL       |
| Campesino   | X      |       | 43   | Chinanteco   | SI                    |    | Chinanteco |
| Campesino   | X      |       | 46   | Chinanteco   | SI                    |    | Chinanteco |
| Campesino   |        | X     | 48   | Chinanteco   | SI                    |    | Chinanteco |
| Ama de Casa | X      |       | 33   | Chinanteco   | SI                    |    | Chinanteco |
| Ama de Casa | X      |       | 59   | Chinanteco   | SI                    |    | Chinanteco |
| Ama de Casa | X      |       | 41   | Chinanteco   | SI                    |    | Chinanteco |
| Ama de Casa | X      |       | 48   | Chinanteco   | SI                    |    | Chinanteco |
| Pastor      | X      |       | 43   | Chinanteco   | SI                    |    | Chinanteco |
| Campesino   | X      |       | 48   | Chinanteco   | SI                    |    | Chinanteco |
| Ama de Casa |        | X     | 37   | Chinanteco   | SI                    |    | Chinanteco |

MUNICIPIO RURAL  
SAN JUAN BAUTISTA TLACOATZINTEPEC  
Oaxaca, Oaxaca, Mex.

SEDE DEL TALLER  
SAN PEDRO LA ALZANZA  
TLACOATZINTEPEC, OAXACA, MEX.

FECHA DEL TALLER  
16 DE NOVIEMBRE DEL 2013

FIRMA O HUELLA

SEDE DEL TALLER  
SAN PEDRO LA ALZANZA  
TLACOATZINTEPEC, OAXACA, MEX.





CDI

COMISION NACIONAL PARA EL DESARROLLO DE LOS PUEBLOS INDIGENAS

PLAN MUNICIPAL DE GESTION TERRITORIAL 2013

LISTA DE ASISTENCIA AL TALLER COMUNITARIO PARA EL PLAN MUNICIPAL EN EL MARCO DE LA ESTRATEGIA SIN HAMBRE CRUZADA NACIONAL

MUNICIPIO:

SAN JUAN BAUTISTA TLACOATZINTEPEC

SEDE DEL TALLER:

SAN PEDRO LA ALIANZA

CDI:

2011 - TLXTEPEC, OAX.

FECHA DEL TALLER:

16 DE NOVIEMBRE DEL 2013



| No. | NOMBRE DEL PARTICIPANTE | PROCEDENCIA         |   | CARGO                      |
|-----|-------------------------|---------------------|---|----------------------------|
|     |                         | MUNICIPIO DE ORIGEN | LOCALIDAD DE ORIGEN (Poblado, agencia, comisaria, etc.) |                            |
| 11  | Elvira Altamirano Juan  | Tlacoatzintepec     | San Pedro La Alianza                                    | Comisaria Iglesia Bautista |
| 12  | Pedro Juan Cortes       | Tlacoatzintepec     | San Pedro La Alianza                                    | Pte. Comite Primario       |
| 13  | Juan Bello Pablo        | Tlacoatzintepec     | San Pedro La Alianza                                    | vecino                     |
| 14  | Juana Olivera Cruz      | Tlacoatzintepec     | San Pedro La Alianza                                    | Procurador de Justicia     |
| 15  | Luizano Regules Julia   | Tlacoatzintepec     | San Pedro La Alianza                                    | comite de Jardin del niños |
| 16  | Cirinea Rivera Merino   | Tlacoatzintepec     | San Pedro La Alianza                                    | Procurador Suplente        |
| 17  | Marcos Benitez Cruz     | Tlacoatzintepec     | San Pedro La Alianza                                    | Pte. Comite de Salud       |
| 18  | Miguel Ramirez Adz      | Tlacoatzintepec     | San Pedro La Alianza                                    | Almendra de Iglesia        |
| 19  | Emilio Juan Isidro      | Tlacoatzintepec     | San Pedro La Alianza                                    | Representante CCC          |
| 20  | Eliaso Cortes Alonso    | Tlacoatzintepec     | San Pedro La Alianza                                    | Vecino                     |



CDI

COMISIÓN NACIONAL  
PARA EL DESARROLLO  
DE LOS PUEBLOS INDÍGENAS

PLAN MUNICIPAL DE GESTION TERRITORIAL 2013

LISTA DE ASISTENCIA AL TALLER COMUNITARIO PARA EL PLAN MUNICIPAL EN EL MARCO DE LA ESTRATEGIA SIN HAMBRE CRUZADA NACIONAL

MUNICIPIO: SAN JUAN BAUTISTA TLACUATZINTEPEC

SEDE DEL TALLER: SAN PEDRO LA ALIANZA

FECHA DEL TALLER: 16 DE NOVIEMBRE DEL 2013




| OCUPACIÓN   | SEXO   |       | EDAD | PUEBLO INDÍGENA AL QUE PERTENCE<br>(MAHUA, MAYA, ZAPOTECO, MIXTECO,<br>etc.) | HABLA LENGUA INDÍGENA |    |            |
|-------------|--------|-------|------|--|-----------------------|----|------------|
|             | HOMBRE | MUJER |      |  | SI                    | NO | CUAL       |
| Ama de casa |        | X     | 48   | Chinanteco   | X                     |    | Chinanteco |
| Panadero    | X      |       | 48   | Chinanteco   | X                     |    | Chinanteco |
| Albañil     | X      | X     | 41   | Chinanteco   | X                     |    | Chinanteco |
| Ama de Casa |        | X     | 47   | Chinanteco   | X                     |    | Chinanteco |
| Campeño     | X      |       | 33   | Chinanteco   | X                     |    | Chinanteco |
| Ama de casa |        | X     | 42   | Chinanteco   | X                     |    | Chinanteco |
| Campeña     |        | X     | 36   | Chinanteco   | X                     |    | Chinanteco |
| Campeño     | X      |       | 45   | Chinanteco   | X                     |    | Chinanteco |
| Campeño     | X      |       | 60   | Chinanteco   | X                     |    | Chinanteco |
| Campeño     | X      |       | 37   | Chinanteco   | X                     |    | Chinanteco |

MUNICIPIO: SAN JUAN BAUTISTA TLACUATZINTEPEC  
MUNICIPIO: SAN PEDRO LA ALIANZA  
MUNICIPIO: SAN JUAN BAUTISTA TLACUATZINTEPEC



J. O. B.



...





CDI

COMISION NACIONAL  
PARA EL DESARROLLO  
DE LOS PUEBLOS INDIGENAS

PLAN MUNICIPAL DE GESTION TERRITORIAL 2013

LISTA DE ASISTENCIA AL TALLER COMUNITARIO PARA EL PLAN MUNICIPAL EN EL MARCO DE LA ESTRATEGIA SIN HAMBRE CRUZADA NACIONAL

MUNICIPIO:

SAN JUAN BAUTISTA TLACOATZINTEPEC

SEDE DEL TALLER:

SAN PEDRO LA ALIANZA

CCDI:

2011 - TUXTEPEC, OAX.

FECHA DEL TALLER:

16 DE NOVIEMBRE DEL 2013



SIN HAMBRE  
Estrategia Nacional

| No. | NOMBRE DEL PARTICIPANTE | PROCEDENCIA          |   | CARGO                   |
|-----|-------------------------|----------------------|---|-------------------------|
|     |                         | MUNICIPIO DE ORIGEN  | LOCALIDAD DE ORIGEN (Poblado, agencia, comisaria, etc.) |                         |
| 21  | Clemente Regules Cruz   | Huacoatzintec        | San Pedro La Alianza                                    | Ptes. Comite de Tercera |
| 22  | Alicia Alonso Garcia    | Huacoatzintec        | San Pedro La Alianza                                    | Partera                 |
| 23  | Adolfo Lopez Mateos     | San Pedro la Alianza | San Pedro la Alianza                                    | Agente                  |
|     |                         |                      |   |                         |
|     |                         |                      |   |                         |
|     |                         |                      |   |                         |
|     |                         |                      |   |                         |
|     |                         |                      |   |                         |
|     |                         |                      |   |                         |
|     |                         |                      |   |                         |
|     |                         |                      |   |                         |





PLAN MUNICIPAL DE GESTION TERRITORIAL 2013

LISTA DE ASISTENCIA AL TALLER COMUNITARIO PARA EL PLAN MUNICIPAL EN EL MARCO DE LA ESTRATEGIA SIN HAMBRE CRUZADA NACIONAL

MUNICIPIO: SAN JUAN BAUTISTA TLACDZINTEPEC  
 SEDE DEL TALLER: SAN PEDRO LA ALIANZA  
 FECHA DEL TALLER: 16 DE NOVIEMBRE DEL 2013



| OCUPACIÓN | SEXO   |       | EDAD | PUEBLO INDÍGENA AL QUE PERTENCE<br>(NAHUA, MAYA, ZAPOTECO, MIXTECO,<br>etc.) | HABLA LENGUA INDÍGENA |    |            | FIRMA O HUELLA |
|-----------|--------|-------|------|--|-----------------------|----|------------|----------------|
|           | HOMBRE | MUJER |      |  | SI                    | NO | CUAL       |                |
| Campeño   | X      |       | 70   | Chinanteco   | X                     |    | Chinanteco |                |
| Campeña   |        | X     | 57   | Chinanteco   | X                     |    | Chinanteco |                |
| Campeña   | X      |       | 49   | Chinanteco   | X                     |    | Chinanteco |                |
|           |        |       |      |  |                       |    |            |                |
|           |        |       |      |  |                       |    |            |                |
|           |        |       |      |  |                       |    |            |                |
|           |        |       |      |  |                       |    |            |                |
|           |        |       |      |  |                       |    |            |                |
|           |        |       |      |  |                       |    |            |                |
|           |        |       |      |  |                       |    |            |                |



CDI

COMISIÓN NACIONAL  
PARA EL DESARROLLO  
DE LOS PUEBLOS INDÍGENAS

PLAN MUNICIPAL DE GESTIÓN TERRITORIAL 2013

LISTA DE ASISTENCIA AL TALLER COMUNITARIO PARA EL PLAN MUNICIPAL EN EL MARCO DE LA ESTRATEGIA SIN HAMBRE CRUZADA NACIONAL

MUNICIPIO: SAN JUAN BAUTISTA TLACOATZINTEPEC

SEDE DEL TALLER: SAN JUAN BAUTISTA TLACOATZINTEPEC

CCDI: 2013 - TUXTEPEC, OAX.

FECHA DEL TALLER: 15 DE NOVIEMBRE DEL 2013






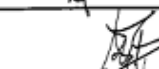






| No. | NOMBRE DEL PARTICIPANTE     | PROCEDENCIA         |   | CARGO                              |
|-----|-----------------------------|---------------------|---|------------------------------------|
|     |                             | MUNICIPIO DE ORIGEN | LOCALIDAD DE ORIGEN (Poblado, agencia, comisaría, etc.) |                                    |
| 1.- | Bernardino Eusebio Jeronimo | Tlacoatzintepec     | San Esteban Tectitlan                                   | Secretario Agencia                 |
| 2.- | Gonzalo Felipe Bonifacio    | Tlacoatzintepec     | San Esteban Tectitlan                                   | Agente de Policia                  |
| 3.- | Catalino Carlos Antonio     | Tlacoatzintepec     | San Esteban Tectitlan                                   | Regidor de obra Electo             |
| 4.- | Alejandro Manuel Jeronimo   | Tlacoatzintepec     | San Esteban Tectitlan                                   | Suplente Regidor obra              |
| 5.- | Mario Gomez Garcia          | Tlacoatzintepec     | Tlacoatzintepec   | sindico Electo                     |
| 6.- | Mariana Antonia Jeronimo    | Tlacoatzintepec     | San Esteban Tectitlan                                   | encargada de la tienda comunitaria |
| 7.- | Fidel Bonifacio Jeronimo    | Tlacoatzintepec     | San Esteban Tectitlan                                   | Caracterizado en Esteban           |
| 8.- | Francisco Cortez Altamirano | Tlacoatzintepec     | Tlacoatzintepec   | Alcalde                            |
| 9   | ESTEBAN MARTINEZ JERONIMO   | TLACOATZINTEPEC     | TLACOATZINTEPEC.  | Presidente Suplente                |
| 10  | Andrea Olvera Pablo         | TLACOATZINTEPEC.    | TLACOATZINTEPEC.  | Reg. Spto. Educacion               |

MUNICIPIO:

SEDE DEL TALLER:

FECHA DEL TALLER:



| OCUPACIÓN   | SEXO   |       | EDAD | PUEBLO INDÍGENA AL QUE PERTENECE<br>(NAHUA, MAYA, ZAPOTECO, MIXTECO,<br>etc.) | HABLA LENGUA INDÍGENA |    |            | FIRMA O HUELLA  |
|-------------|--------|-------|------|---|-----------------------|----|------------|---|
|             | HOMBRE | MUJER |      |   | SI                    | NO | CUAL       |   |
| Cominero    | X      |       | 41   | Chinanteco  | X                     |    | Chinanteco |    |
| Cominero    | X      |       | 49   | Chinanteco  | X                     |    | Chinanteco |    |
| Campešina   | X      |       | 56   | Chinanteco  | X                     |    | Chinanteco |   |
| Campešino   | X      |       | 54   | Chinanteco  | X                     |    | Chinanteco |  |
| Campešina   | X      |       | 29   | Chinanteco  | X                     |    | Chinanteco |  |
| Campešino   | X      |       | 41   | Chinanteco  | X                     |    | Chinanteco |  |
| Campešino   | X      |       | 54   | Chinanteco  | X                     |    | Chinanteco |  |
| Campešino   | X      |       | 56   | Chinanteco  | X                     |    | Chinanteco |  |
| Campešino   | X      |       | 38   | Chinanteco  | X                     |    | Chinanteco |  |
| Ama de casa |        | X     | 35   | Chinanteco  | X                     |    | Chinanteco |  |



**CDI**  
COMISIÓN NACIONAL  
PARA EL DESARROLLO  
DE LOS PUEBLOS INDÍGENAS

**PLAN MUNICIPAL DE GESTIÓN TERRITORIAL 2013**

LISTA DE ASISTENCIA AL TALLER COMUNITARIO PARA EL PLAN MUNICIPAL EN EL MARCO DE LA ESTRATEGIA SIN HAMBRE CRUZADA NACIONAL

MUNICIPIO:

SEDE DEL TALLER:

CCDI:

FECHA DEL TALLER:



| No. | NOMBRE DEL PARTICIPANTE  | PROCEDENCIA         |   | CARGO                     |
|-----|--------------------------|---------------------|---|---------------------------|
|     |                          | MUNICIPIO DE ORIGEN | LOCALIDAD DE ORIGEN (Poblado, agencia, comisaría, etc.) |                           |
| 11  | Maricela Gomez Juan      | Tlacoatzintepec     | Tlacoatzintepec   | Sierra Suplente           |
| 12  | Ricardo Antonio Chavez   | Tlacoatzintepec     | Tlacoatzintepec   | Presidente Electo         |
| 13  | Alvaro Gutierrez Puentes | Tlacoatzintepec     | Tlacoatzintepec   | Regidor Educacion         |
| 14  | Juana Gonzalez Chavez    | Tlacoatzintepec     | Tlacoatzintepec   | Regidora Educacion Electa |
|     |                          |                     |   |                           |
|     |                          |                     |   |                           |
|     |                          |                     |   |                           |
|     |                          |                     |   |                           |
|     |                          |                     |   |                           |
|     |                          |                     |   |                           |



PLAN MUNICIPAL DE GESTION TERRITORIAL 2013

LISTA DE ASISTENCIA AL TALLER COMUNITARIO PARA EL PLAN MUNICIPAL EN EL MARCO DE LA ESTRATEGIA SIN HAMBRE CRUZADA NACIONAL

MUNICIPIO:

SEDE DEL TALLER:

FECHA DEL TALLER:



| OCUPACIÓN   | SEXO   |       | EDAD | PUEBLO INDÍGENA AL QUE PERTENCE<br>(NAHUA, MAYA, ZAPOTECO, MIXTECO,<br>etc.) | HABLA LENGUA INDÍGENA |    |            | FIRMA O HUELLA |
|-------------|--------|-------|------|--|-----------------------|----|------------|----------------|
|             | HOMBRE | MUJER |      |  | SI                    | NO | CUAL       |                |
| Campeño     | X      |       | 52   | Chinanteco   | X                     |    | Chinanteco |                |
| Comerciante | X      |       | 45   | Chinanteco   | X                     |    | Chinanteco |                |
| Campeña     | X      |       | 47   | Chinanteco   | X                     |    | Chinanteco |                |
| Campeña     |        | X     | 45   | Chinanteco   | X                     |    | Chinanteco |                |
|             |        |       |      |  |                       |    |            |                |
|             |        |       |      |  |                       |    |            |                |
|             |        |       |      |  |                       |    |            |                |
|             |        |       |      |  |                       |    |            |                |
|             |        |       |      |  |                       |    |            |                |
|             |        |       |      |  |                       |    |            |                |
|             |        |       |      |  |                       |    |            |                |



**ACTA QUE SE LEVANTA PARA HACER CONSTAR LOS ACUERDOS Y COMPROMISOS DERIVADOS DEL TALLER DE VALIDACION DEL PLAN MUNICIPAL, QUE SE DESARROLLA EN EL MUNICIPIO DE SAN JUAN BAUTISTA TLACOATZINTEPEC EN EL SALON DE USOS MULTIPLES EL DÍA 23 DE MARZO DE 2014 ALAS 12:00HRS.**



En las instalaciones que ocupa el salón de usos múltiples de San Juan Bautista Tlacoatzintepec, Oax., siendo las 12:00 horas del día 23 de Marzo de 2014

**PARTICIPANTES**

Participaron en el Taller de Validación de Plan Municipal, por convocatoria del Presidente Municipal 6 localidades: San Esteban Tectitlán, San Pedro la Alianza, Platanal Río Verde (Cerro Escopeta), Arroyo Platanal, La Soledad y la cabecera municipal de San Juan Bautista Tlacoatzintepec, el Centro Coordinador para el Desarrollo de los pueblos Indígenas el Director Ing. J Trinidad Ayala Zúñiga, Lic. Elihú Miguel Martínez, Especialista Técnico del CCDI – Tuxtepec, Aurelio José Flores, en su carácter de Formadora Local de Inca Rural ING. Lucina Martínez Regules, Lic. Blanca Estela Ramírez Carrera, auxiliar del Formador Local. En este taller de validación del Plan se tiene la asistencia de Autoridades Municipales, Agrarias y Comités, diversos, según listas de asistencia, que se anexa a la presente acta.

**OBJETO**

Desarrollar el Taller de Validación del Plan Municipal que corresponde a un evento de carácter protocolario para someter a consideración de las comunidades y sus representantes la propuesta del Plan Municipal para el Desarrollo con identidad en el marco de la estrategia SIN HAMBRE Cruzada Nacional.

**DESARROLLO DE LA REUNIÓN**

Se da la bienvenida por parte del presidente Municipal a todos los presentes, posteriormente el Director: J Trinidad Ayala Zúñiga director de CDI de San Juan Bautista Tuxtepec Oaxaca realiza una explicación del Taller de Validación del Plan Municipal y hace la presentación de las 5 localidades y la cabecera municipal, en su carácter como Formadora de INCA Rural la Ing. Lucina Martínez Regules da a conocer sobre el Objetivo y dinámica a realizar para el Taller de Validación del Plan.

**ACUERDOS Y COMPROMISOS**

- 1. Se integró la Instancia de Gestión con las siguientes personas:

**LOS REPRESENTANTES DE LOS 5 EJES**

**Eje Físico Ambiental**

Eugenia Jerónimo Felipe de la localidad de Arroyo Platanal  
Luisa Gregorio Hermenegildo de la localidad de Arroyo Platanal  
Margarita Pérez Silva de la localidad de Platanal Río Verde (Cerro Escopeta)

**Eje Socio Demográfico**

Aleja Salazar Cruz de la localidad de Arroyo Platanal  
Marcos Benítez Cruz de la localidad de San Esteba Tectitlan  
Jeremías Eusebio Rafael de la localidad de San Esteba Tectitlan  
Samuel Pérez Rafael de la localidad de Platanal Río Verde (Cerro Escopeta)

**Eje Institucional y de Derecho**

Gonzalo Felipe Bonifacio de la localidad de San Esteban Tectitlan  
Jorge Mendoza de la localidad de Arroyo Platanal  
Fidel Bonifacio Jerónimo de la localidad de San Esteban Tectitlan

**Eje Cultural**

Bernardino Eusebio Gerónimo de la localidad de San Esteban Tectitlan  
Miguel Ramírez Hernández de la localidad de San Pedro la Alianza  
Jorge Chávez Olivera de la localidad de Arroyo Platanal  
Francisco Cortez Altamirano de la Cabecera Municipal

**Eje Económico**

Mariano Antonio Jerónimo de la localidad de San Esteban Tectitlan  
Rafael Bravo Flores de la localidad de la Soledad  
Víctor Eusebio Jerónimo de la localidad de San Esteban Tectitlan  
Adolfo López Mateo de la localidad de San Pedro la Alianza

*[Handwritten signature]*



**NUCLEO RURAL  
ARROYO PLATANAL**  
Mpio. San Juan Bautista  
Tlacoatzintepec,  
Dfno. Cuicatlan, Oax.

*[Handwritten signature]*



**AGENCIA DE POLICIA  
SAN PEDRO LA ALIANZA**  
Mpio. San Juan Bautista  
Tlacoatzintepec,  
Dfno. Cuicatlan, Oax.

*[Handwritten signature]*

- 2. Los presentes acuerdan validar el Plan Municipal para llevar a cabo la estrategia de planeación y Gestión Territorial para el Desarrollo con identidad en el marco de la estrategia Sin HAMBRE Cruzada Nacional.

*[Handwritten signature]*

*[Handwritten signature]*

*[Handwritten signature]*

*[Handwritten signature]*

ESTADOS UNIDOS MEXICANOS  
AGENCIA DE POLICIA  
SAN PEDRO LA ALIANZA  
Mpio. San Juan Bautista  
Tlacoatzintepec,  
Dfno. Cuicatlan, Oax.

*[Handwritten signature]*

AGENCIA DE POLICIA  
SAN ESTEBAN TECTITLAN  
Mpio. San Juan Bautista  
Tlacoatzintepec,  
Dfno. Cuicatlan, Oax.

*[Handwritten signature]*

| Año    | Proyecto   | Eje                    | Costo aproximado |
|--------|--|------------------------|------------------|
| 2014*  | Ampliación y modernización del camino San Felipe Usila - San Esteban Tectitlán - San Juan Bautista Tlacoatzintepec - San Pedro La Alianza; tramo del 0+000 al 30+000 Km, subtramo a modernizar.  | Eje Socio Demográfico  | 210'000,000      |
| 2014*  | Repotencialización de la red eléctrica de San Felipe Usila - cabecera municipal de San Juan Bautista Tlacoatzintepec - San Pedro la Alianza - La Soledad.  | Eje Socio Demográfico  | 19'000,000       |
| 2014*  | Construcción de un vivero para la producción de plantas de café, frutales y maderables.  | Eje Económico          | 1'500,000        |
| 2014*  | Gestión para el seguimiento a la seguridad en la tenencia de la tierra.  | Eje Institucional      |                  |
| 2014** | Construcción de una clínica hospital de segundo nivel en la cabecera municipal.  | Eje Socio Demográfico  | 10'000,000       |
| 2014** | Construcción y equipamiento de aulas para educación básica.  | Eje Socio Demográfico  | 1'200,000        |
| 2014** | Introducción de la red de energía eléctrica para las localidades El Platanal Río Verde (Cerro Escopeta) y Arroyo Platanal.   | Eje Socio Demográfico  | 19'705,000       |
| 2014** | Ampliación de la red de distribución de energía eléctrica en San Esteban Tectitlán, San Pedro La Alianza y La Soledad.   | Eje Socio Demográfico  | 14'000,000       |
| 2014** | Introducción de la energía eléctrica para las localidades Cerro Ardilla, Platanal Río Verde (Cerro Escopeta), Arroyo Platanal y Arroyo Mecapal.  | Eje Socio Demográfico  | 1'575,000        |
| 2014** | Construcción de un sistema de agua potable Platanal Río Verde (Cerro Escopeta).  | Eje Socio Demográfico  | 300,000          |
| 2014** | Renovación del sistema de bombeo y el reforzamiento del sistema de almacenamiento de agua.   | Eje Socio Demográfico  | 600,000          |
| 2014** | Estudio de factibilidad para la instalación de un centro educativo de nivel superior.  | Eje Socio Demográfico  | 50,000           |
| 2014** | Mejoramiento de la producción de hortaliza de manera sustentable.  | Eje Económico          | 575,000          |
| 2014** | Producción de piña para postres y pizzerías  | Eje Económico          | 80,000           |
| 2014** | Reforestación con plantas de café, frutales y maderables.  | Eje Físico - ambiental | 6,000,000        |
| 2014** | Acondicionamiento de espacios de uso público   | Eje Socio Demográfico  | 2'500,000        |
| 2014** | Reforzamiento de las áreas educativas con protecciones   | Eje Socio Demográfico  | 150,000          |
| 2014** | Modificación, ampliación y modernización de camino a Arroyo Platanal.  | Eje Socio Demográfico  | 15'500,000       |
| 2015   | Estudio de factibilidad para la instalación de un centro educativo de nivel superior.  | Eje Socio Demográfico  | 50,000           |
| 2015   | Capacitación en prácticas de agricultura orgánica.   | Eje Económico          | 150,000          |
| 2015   | Establecer vitrinas de exhibición de huipiles y utensilios de barro en las pizzerías de la Cd. De México, Querétaro y Puebla con empresarios del municipio de San Juan Bautista Tlacoatzintepec. | Eje Económico          | 200,000          |
| 2015   | Escribir un libro de Cuentos y Leyendas  | Eje Cultural           | 250,000          |
| 2015   | Fomento de la cultura chinanteca a nivel municipal.  | Eje Cultural           | 50,000           |
| 2015   | Curso de capacitación de derechos indígenas  | Eje Institucional      | 150,000          |

\* Proyectos con expediente que surgieron en el plan microrregional 2011

\*\* Proyectos que se empezarán a elaborar los expedientes que surgieron en el plan municipal del 2014

### CIERRE DE ACTA

No habiendo otro asunto por tratar, se levanta la presente sesión, siendo las 12:25 horas de la fecha de su inicio firmando de conformidad lo que intervinieron.

REGIDOR DE HACIENDA  
Mpio. San Juan Bautista  
Tlacoatzintepec,  
Dto. Cuicatlan, Oax.  
2014 - 2016

AGENCIA DE POLICIA  
SAN PEDRO LA ALIANZA  
Mpio. San Juan Bautista  
Tlacoatzintepec,  
Dto. Cuicatlan, Oax.

NUCLEO RURAL  
ARROYO PLATANAL  
Mpio. San Juan Bautista  
Tlacoatzintepec,  
Dto. Cuicatlan, Oax.

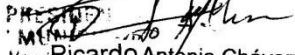
ESTADOS UNIDOS MEXICANOS

AGENCIA DE POLICIA  
SAN PEDRO LA ALIANZA  
Mpio. San Juan Bautista  
Tlacoatzintepec,  
Dto. Cuicatlan, Oax.


NUCLEO RURAL  
LA SOLEDAD  
Mpio. San Juan Bautista  
Tlacoatzintepec,  
Dto. Cuicatlan, Oax.


AGENCIA DE POLICIA  
SAN ESTEBAN TECTITLAN  
Mpio. San Juan Bautista  
Tlacoatzintepec,  
Dto. Cuicatlan, Oax.

**POR LAS AUTORIDADES MUNICIPAL Y AGENCIAS**


  
PRESIDENTE MUNICIPAL DE  
**Ricardo Antonio Chávez**  
Mpio. San Juan Bautista Tlacoatzintepec  
Dto. Cuicatlan, Oax.

  
AGENTE MUNICIPAL DE SAN  
**Víctor Eusebio Gerónimo**  
ESTEBAN TECTITLAN

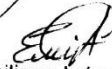
  
AGENTE MUNICIPAL DE  
**René Jiménez Rodríguez**  
PEDRO LA ALIANZA  
ESCOPETA)


  
AGENCIA DE POLICIA  
**SAN PEDRO LA ALIANZA**  
Mpio. San Juan Bautista  
Tlacoatzintepec,  
Dto. Cuicatlan, Oax.

  
AGENTE MUNICIPAL DE SAN  
**Rogelio Juan Carrasco**  
PLATANAL RIO VERDE (CERRO


  
AGENTE MUNICIPAL DE  
**Macario Olivera Chávez**  
ARROYO PLATANAL


  
NUCLEO RURAL  
**ARROYO PLATANAL**  
Mpio. San Juan Bautista  
Tlacoatzintepec,  
Dto. Cuicatlan, Oax.


  
AGENTE MUNICIPAL DE LA SOLEDAD

  
NUCLEO RURAL  
**LA SOLEDAD**  
Mpio. San Juan Bautista  
Tlacoatzintepec,  
Dto. Cuicatlan, Oax.


**POR LAS DEPENDENCIAS**

  
Director del CCDI - Tuxtepec


  
Técnico Especialista del CCDI - Tuxtepec

  
Lic. Elihu Miguel Martínez  
Promotor Alimentario del CCDI - Tuxtepec


  
Ing. Lucina Martínez Regules  
Formador Local Inca Rural


  
Lic. Blanca Estela Ramírez Carrera  
Auxiliar de Formador Local


  
REGISTRARIA  
DE HACIENDA  
Mpio. San Juan Bautista  
Tlacoatzintepec,  
Dto. Cuicatlan, Oax.  
2014 - 2016


  
AGENCIA DE POLICIA  
**SAN ESTEBAN TECTITLAN**  
Mpio. San Juan Bautista  
Tlacoatzintepec,  
Dto. Cuicatlan, Oax.

**FOR LAS AUTORIDADES MUNICIPAL Y AGENCIAS**


  
Ricardo Antonio Chávez  
PRESIDENTE MUNICIPAL DE  
SAN JUAN BAPTISTA TLAOCOATZINTPEC


  
Víctor Eusebio Gerónimo  
AGENTE MUNICIPAL DE SAN  
ESTEBAN TECTITLAN


  
René Jiménez Rodríguez  
AGENTE MUNICIPAL DE  
PEDRO LA ALIANZA  
ESCOPETA)


  
AGENCIA DE POLICIA  
SAN PEDRO LA ALIANZA  
Mpio. San Juan Bautista  
Tlacoatzintpec,  
Dfo. Cuicatlan, Oax.

  
Rogelio Juan Carrasco  
AGENTE MUNICIPAL DE SAN  
PLATANAL RIO VERDE (CERRO


  
Macario Olivera Chávez  
AGENTE MUNICIPAL DE  
ARROYO PLATANAL


  
NUCLEO RURAL  
ARROYO PLATANAL  
Mpio. San Juan Bautista  
Tlacoatzintpec,  
Dfo. Cuicatlan, Oax.

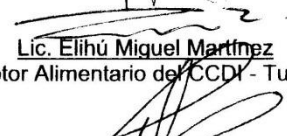
  
Emiliano Inés Castellano  
AGENTE MUNICIPAL DE LA SOLEDAD

  
NUCLEO RURAL  
LA SOLEDAD  
Mpio. San Juan Bautista  
Tlacoatzintpec,  
Dfo. Cuicatlan, Oax.


**FOR LAS DEPENDENCIAS**

  
Ing. J. Trinidad Ayala Zúñiga  
Director del CCDI - Tuxtepec

  
Aurelio José Flores  
Técnico Especialista del CCDI - Tuxtepec


  
Lic. Elihu Miguel Martínez  
Promotor Alimentario del CCDI - Tuxtepec


  
Ing. Lucina Martínez Regules  
Formador Local Inca Rural

  
Lic. Blanca Estela Ramírez Carrera  
Auxiliar de Formador Local

  
COMITÉ DE COORDINACIÓN  
DE DESARROLLO  
Mpio. San Juan Bautista  
Tlacoatzintpec,  
Dfo. Cuicatlan, Oax.  
2011-2012



  
AGENCIA DE POLICIA  
SAN ESTEBAN TECTITLAN  
Mpio. San Juan Bautista  
Tlacoatzintpec,  
Dfo. Cuicatlan, Oax.




**ACTA DE APROBACION DEL PLAN MUNICIPAL DE DESARROLLO DEL MUNICIPIO DE SAN JUAN BAPTISTA TLACOATZINTEPEC, DISTRITO DE CUICATLAN, OAXACA, POR PARTE DEL CABILDO DEL H. AYUNTAMIENTO CONSTITUCIONAL 2014-2016 CELEBRADA EN LA SALA DE USOS MULTIPLES EL DIA 23 DE MARZO DE 2014 A LAS 12:00 HORAS.**



**REGIDURIA DE EDUCACION**  
Mpio. San Juan Bautista Tlacoatzintepec, Dto. Cuicatlan, Oax. 2014 - 2016

En la localidad de San Juan Bautista Tlacoatzintepec, Distrito de Cuicatlan Estado de Oaxaca, siendo las 12:00 a.m., del día 23 del mes de marzo del año 2014, reunidos en la sala de juntas de la Presidencia Municipal los CC. Ricardo Antonio Chávez (Presidente Municipal Constitucional de San Juan Bautista Tlacoatzintepec), Mario Gómez García, (Síndico Municipal), Reveca Juan Silva (Regidora de Hacienda), Catalino Carlos Antonio (Regidor de Obras), Juana González Chávez (Regidora de Educación), Felipe González Dionicio (Secretario Municipal), David Mendoza Julián (Tesorero Municipal), misma que se anexa a la presente acta.-----



**REGIDURIA DE HACIENDA**  
Mpio. San Juan Bautista Tlacoatzintepec, Dto. Cuicatlan, Oax. 2014 - 2016



**SECRETARIA MUNICIPAL**  
Mpio. San Juan Bautista Tlacoatzintepec, Dto. Cuicatlan, Oax. 2014 - 2016

**UNICO PUNTO:**

Someter a consideración del Cabildo Municipal la Aprobación del Plan del Municipio de San Juan Bautista Tlacoatzintepec para el Desarrollo con Identidad en el marco de la Estrategia SIN HAMBRE Cruzada Nacional.-----

**DESARROLLO DE LA REUNION**

Se da la bienvenida por parte del Presidente Municipal a los que integran el Cabildo Municipal, posteriormente realiza la lectura del PLAN MUNICIPAL DE DESARROLLO aclarando que dicho documento ha sido revisado por el Centro Coordinador para el Desarrollo Indígena de Tuxtepec de la Comisión Nacional para el Desarrollo de los Pueblos Indígenas.-----


**ACUERDOS Y COMPROMISOS:**

1.- Se integró una instancia de gestión con los representantes de los 5 ejes (Físico Ambiental, Sociodemográfico, Institucional y de Derechos, Cultural y Económico), cuyos integrantes se anexan a la presente acta, cuya tarea principal consistirá en colaborar con el H. Ayuntamiento en la formulación y la gestión de los proyectos priorizados contenidos en el Plan Municipal de Desarrollo ante las Instituciones a nivel federal y estatal. 2.- Los presentes acuerdan aprobar el Plan del Municipio de San Juan Bautista Tlacoatzintepec para el Desarrollo con Identidad en el marco de la Estrategia SIN HAMBRE Cruzada Nacional, cuya relación de proyectos priorizados se enlistan a continuación.

*[Handwritten signature]*



**SINDICATURA MUNICIPAL**  
Mpio. San Juan Bautista Tlacoatzintepec, Dto. Cuicatlan, Oax. 2014 - 2016



*[Handwritten signature]*



**TESORERIA MUNICIPAL**  
Mpio. San Juan Bautista Tlacoatzintepec, Dto. Cuicatlan, Oax.



**PRESIDENCIA MUNICIPAL**  
Mpio. San Juan Bautista Tlacoatzintepec, Dto. Cuicatlan, Oax. 2014 - 2016

*[Handwritten signature]*



PROYECTOS PRIORIZADOS POR EL CABILDO DEL H. AYUNTAMIENTO MUNICIPAL DE SAN JUAN BAUTISTA TLACOATZINTEPEC PERIODO 2014-2016.



REGIDURÍA DE FUNDACIÓN  
Mpio. San Juan Bautista Tlacoatzintepec, Oax.  
2014 - 2016

| Prioridad | Proyecto  | Eje              | Monto aproximado         |
|-----------|---|------------------|--------------------------|
| 1         | Mantenimiento de caminos rurales  | Físico ambiental | \$ 20,000,000.00         |
| 2         | Estudio y proyecto para la construcción de sistemas de distribución de agua potable de Tlacoatzintepec, La Alianza, San Esteban Tectitlán, La Soledad, Arroyo Platanal, Cerro Escopeta, Arroyo Mecapal y Cerro Ardilla. | Sociodemográfico | \$ 21,480,000.00         |
| 3         | Mantenimiento del alumbrado público   | Sociodemográfico | \$ 1,200,000.00          |
| 4         | Repotencialización de la red eléctrica de San Felipe Usila -Cabecera Municipal de San Juan Bautista Tlacoatzintepec-San Pedro La Alianza -La Soledad-arroyo platanal-san esteban tectitlan                              | Sociodemográfico | \$ 50,000,000.00         |
| 5         | Instalación de casas de salud   | Sociodemográfico | \$ 2,500,000.00          |
| 6         | Mejoramiento de escuelas Tlacoatzintepec, La Alianza, San Esteban Tectitlán, La Soledad, Arroyo Platanal, la soledad Cerro Escopeta, Arroyo Mecapal y Cerro Ardilla.  | Sociodemográfico | \$ 4,200,000.00          |
| 7         | Construcción de aulas en Tlacoatzintepec, La Alianza, San Esteban Tectitlán, La Soledad, Arroyo Platanal, Cerro Escopeta, Arroyo Mecapal y Cerro Ardilla.   | Sociodemográfico | \$ 5,500,000.00          |
| 8         | Introducción de la red de energía eléctrica con paneles solares para las localidades de El Platanal Río Verde (Cerro Escopeta), Arroyo Mecapal, Cerro Ardilla y Nuevo Platanal y San Juan Bautista Tlacoatzintepec.     | Sociodemográfico | \$ 3,705,000.00          |
| 9         | Basurero municipal  | Sociodemográfico | \$ 1,250,000.00          |
| 10        | Construcción de viviendas completas   | Sociodemográfico | \$ 84,000,000.00         |
| 11        | Ampliación y modernización del camino San Felipe Usila - San Esteban Tectitlan - San Juan Bautista Tlacoatzintepec- San Pedro La Alianza; tramo del 0+000 al 30+000 Km; subtramo a modernizar.                          | Físico ambiental | \$ 225,000,000.00        |
|           | <b>Suma total</b>   |                  | <b>\$ 418,835,000.00</b> |

**SINDICATURA MUNICIPAL**  
Mpio. San Juan Bautista Tlacoatzintepec, Oax.  
2014 - 2016




REGIDURÍA DE HACIENDA  
Mpio. San Juan Bautista Tlacoatzintepec, Oax.  
2014 - 2016



SECRETARÍA MUNICIPAL  
Mpio. San Juan Bautista Tlacoatzintepec, Oax.  
2014 - 2016



TESORERÍA MUNICIPAL  
Mpio. San Juan Bautista Tlacoatzintepec, Oax.  
2014 - 2016



PRESIDENCIA MUNICIPAL  
Mpio. San Juan Bautista Tlacoatzintepec, Oax.  
2014 - 2016


*[Handwritten signature]*

**CIERRE DE ACTA:** No habiendo más asunto que tratar, se levanta la presente sesión, siendo las 15:00 horas de la fecha de su inicio, firmando de conformidad los que en ella intervinieron. DAMOS FE -----


**ANEXO**


Relación de integrantes del Cabildo del H. Ayuntamiento Constitucional de San Juan Bautista Tlacoatzintepec, que aprueban el Plan del Municipio de San Juan Bautista Tlacoatzintepec para el Desarrollo con Identidad en el marco de la Estrategia SIN HAMBRE Cruzada Nacional, el día 23 de junio del 2013.

  
**SINDICATURA MUNICIPAL**  
Mpio. San Juan Bautista  
Tlacoatzintepec,  
Dpto. Cuicatlán, Oax.  
2014 - 2016

  
Mario Gómez García  
Síndico Municipal,


Catalino Carlos Antonio  
Regidor de Obras


  
Felipe González Dionicio  
Secretario Municipal


  
**PRESIDENCIA MUNICIPAL**  
Mpio. San Juan Bautista  
Tlacoatzintepec,  
Dpto. Cuicatlán, Oax.  
2014 - 2016


  
Ricardo Antonio Chávez  
Presidente Municipal




  
Rebeca Juan Silva  
Regidora de Hacienda,

  
**REGIDURÍA DE HACIENDA**  
Mpio. San Juan Bautista  
Tlacoatzintepec,  
Dpto. Cuicatlán, Oax.  
2014 - 2016

  
Juana González Chávez  
Regidora de Educación

  
**REGIDURÍA DE EDUCACIÓN**  
Mpio. San Juan Bautista  
Tlacoatzintepec,  
Dpto. Cuicatlán, Oax.  
2014 - 2016

  
David Mendoza Juhán  
Tesorero Municipal

  
**SECRETARÍA MUNICIPAL**  
Mpio. San Juan Bautista  
Tlacoatzintepec,  
Dpto. Cuicatlán, Oax.  
2014 - 2016

  
**TESORERÍA MUNICIPAL**  
Mpio. San Juan Bautista  
Tlacoatzintepec,  
Dpto. Cuicatlán, Oax.  
2014 - 2016



## Bibliografía

- 1.- CDI-PNUD. Sistema de Indicadores sobre Población Indígena de México con base en el XII Censo General de Población y Vivienda 2010 del INEGI.
- 2.- SEDATU. Datos sobre tenencia de la tierra por localidad
- 3.- Procuraduría Agraria. Conflictos Agrarios en el Estado de Oaxaca, 2004.
- 4.- CDI. Dirección de Información e Indicadores. Mapas Georreferenciales
- 5.-CONAPO. Índices de Marginación. 2000 y 2010.
- 6.- SEDESOL. Cédulas de Información Básica Municipal.
- 7.- CIEED OAXACA. Comité Estatal de Información Estadística  
[www.cieed.oaxaca.gob.mx/sp/?p=766](http://www.cieed.oaxaca.gob.mx/sp/?p=766)
- 8.- México en cifras - Información nacional, por entidad federativa – Inegi. [www.inegi.org.mx/sistemas/mexicocifras/default.aspx](http://www.inegi.org.mx/sistemas/mexicocifras/default.aspx)
- 9.- México en Cifras | Consejo Nacional de Población CONAPO.  
[www.conapo.gob.mx/es/CONAPO/Mexico\\_en\\_cifras](http://www.conapo.gob.mx/es/CONAPO/Mexico_en_cifras)
- 10.- Información agropecuaria Oaxaca [www.oeidrus-axaca.gob.mx/manualguia2.htm](http://www.oeidrus-axaca.gob.mx/manualguia2.htm)
- 11.- CDI. Centro Coordinador para el Desarrollo Indígena de Tuxtepec. Archivo Fotográfico. 2014.

## Contraportada



Vista parcial del centro urbano en la cabecera municipal de San Juan Bautista Tlacoatzintepec, Oax.