



PLAN MUNICIPAL DE DESARROLLO

SAN JUAN TEITA 2022

Tabla de contenido

I.	INTRODUCCIÓN	11
II.	FUNDAMENTO LEGAL	13
2.1.	Constitución Política de los Estados Unidos Mexicanos	13
2.2.	Constitución Política del Estado Libre y Soberano de Oaxaca	13
2.3.	Ley estatal de Planeación	14
2.4.	Ley de Planeación, Desarrollo Administrativo y Servicios Públicos Municipales	15
2.5.	Ley de Responsabilidades de los Servicios Públicos del Estado y Municipios de Oaxaca	16
2.6.	Ley Orgánica Municipal de Estado de Oaxaca	16
III.	CONTEXTO MUNICIPAL	18
3.1.	San Juan Teita	18
3.2.	Delimitación y estructura territorial	18
3.2.1.	Coordenadas geográficas (latitud y longitud)	18
3.2.2.	Colindancias (norte, sur, este y oeste)	18
3.2.3.	Región geopolítica a la que pertenece (región, microrregión, zonas de atención especial)	18
3.2.4.	Macrolocalización y Microlocalización	19
3.3.	Medio físico	20
3.3.1.	Clima	20
3.3.2.	Hidrografía	21
3.3.3.	Edafología	21
3.3.4.	Recursos naturales	22

3.4.	Dinámica sociodemográfica _____	22
3.4.1.	Población _____	23
3.4.2.	Densidad migratoria _____	23
3.4.3.	Total de hogares y viviendas _____	24
3.4.4.	Promedio de ocupantes de viviendas _____	24
3.4.5.	Hogares con jefatura femenina _____	25
3.4.6.	Promedio de escolaridad (Grado) _____	25
3.4.7.	Total, de escuelas _____	26
3.4.8.	Unidades médicas _____	27
3.5.	Dinámica económica _____	27
3.5.1.	Población Económicamente Activa (PEA) _____	28
3.5.2.	Población ocupada por sectores económicos _____	28
3.5.3.	Población ocupada por nivel de ingresos _____	29
IV.	ESTRATEGIAS TRANSVERSALES _____	30
4.1.	ASUNTOS INDÍGENAS _____	30
4.1.1.	Contexto _____	30
4.1.2.	Diagnóstico _____	31
4.1.3.	Interpretación del diagnóstico y vinculación con los ODS _____	32
4.1.4.	Objetivos, Estrategias y Líneas de Acción _____	32
4.2.	IGUALDAD DE GÉNERO _____	33
4.2.1.	Contexto _____	33
4.2.2.	Diagnóstico _____	34
4.2.3.	Interpretación del diagnóstico y vinculación con los ODS _____	37
4.2.4.	Objetivos, Estrategias y Líneas de Acción _____	37

4.3.	DERECHOS DE LAS NIÑAS, NIÑOS Y ADOLESCENTES _____	38
4.3.1.	Contexto _____	38
4.3.2.	Diagnóstico _____	38
4.3.3.	Interpretación del diagnóstico y vinculación con los ODS _____	40
4.3.4.	Objetivos, Estrategias y Líneas de Acción _____	41
V.	SAN JUAN TEITA INCLUYENTE CON DESARROLLO SOCIAL (PERSONAS) _	42
5.1.	Dinámica sociodemográfica _____	42
5.1.1.	Población (ODS 1) _____	42
5.1.2.	Tasa de crecimiento poblacional (ODS 1, 2, 3, 4) _____	43
5.1.3.	Natalidad y mortalidad (ODS 3, 16) _____	44
5.1.4.	Situación conyugal (ODS 5) _____	45
5.1.5.	Tipos de jefaturas de hogar en las viviendas (ODS 5) _____	45
5.1.6.	Pobreza (ODS 1, 2, 3, 4, 5) _____	46
5.1.7.	Índice de pobreza (ODS 1, 2) _____	46
5.1.8.	Dimensiones de la pobreza (ODS 1, 2, 9) _____	47
5.1.9.	Inclusión económica (ODS 1, 8) _____	48
5.1.10.	Diagnóstico _____	49
5.1.11.	Objetivos, estrategias y líneas de acción _____	49
5.2.	Vivienda _____	50
5.2.1.	Total de viviendas (ODS1, 9) _____	51
5.2.2.	Calidad y espacios de vivienda (ODS 1, 9) _____	51
5.2.3.	Servicios básicos en la vivienda (ODS 1, 6, 7, 9) _____	52
5.2.4.	Infraestructura social (ODS 9) _____	53
5.2.5.	Diagnóstico _____	54

5.2.6.	Objetivos, estrategias y líneas de acción	55
5.2.7.	Proyectos	55
5.3.	Salud y seguridad social	56
5.3.1.	Población con acceso a seguridad social	56
5.3.2.	Población con acceso a la alimentación	57
5.3.3.	Esperanza de vida	58
5.3.4.	Enfermedades recurrentes	58
5.3.5.	Programas de prevención	59
5.3.6.	Infraestructura y recursos para la salud	59
5.3.7.	Diagnóstico	60
5.3.8.	Objetivos, estrategias y líneas de acción	60
5.3.9.	Proyectos	61
5.4.	Educación	61
5.4.1.	Nivel de escolaridad de la población	61
5.4.2.	Índice de analfabetismo	62
5.4.3.	Asistencia escolar	62
5.4.4.	Rezago educativo	63
5.4.5.	Instituciones educativas presentes	64
5.4.6.	Infraestructura y equipamiento en las instituciones	65
5.4.7.	Diagnóstico	65
5.4.8.	Objetivos, estrategias y líneas de acción	65
5.4.9.	Proyectos	66
5.5.	Cultura (ODS 4, 8, 12)	66
5.5.1.	Lengua	67

5.5.2.	Fiestas _____	67
5.5.3.	Música _____	68
5.5.4.	Religión _____	68
5.5.5.	Artesanías _____	68
5.5.6.	Gastronomía _____	68
5.5.7.	Vestimenta _____	69
5.5.8.	Diagnóstico _____	69
5.5.9.	Objetivos, estrategias y líneas de acción _____	70
5.5.10.	Proyectos _____	70
5.6.	Deporte _____	70
5.6.1.	Actividades deportivas practicadas _____	71
5.6.2.	Infraestructura deportiva _____	71
5.6.3.	Diagnóstico _____	71
5.6.4.	Objetivos, estrategias y líneas de acción _____	72
5.7.	Migración _____	72
5.7.1.	Población migratoria _____	72
5.7.2.	Diagnóstico _____	73
5.7.3.	Objetivos, estrategias y líneas de acción _____	73
VI.	SAN JUAN TEITA SUSTENTABLE (PLANETA) _____	74
6.1.	Recursos naturales _____	74
6.1.1.	Agua (ODS 6) _____	74
6.1.2.	Suelo (ODS 15) _____	75
6.1.3.	Vegetación (reforestación y deforestación) (ODS 14, 15) _____	75
6.2.	Manejo de los residuos sólidos (ODS 14, 15) _____	75

6.3.	Desarrollo urbano y Ordenamiento territorial (ODS 9, 11)	76
6.3.1.	Zonificación del territorio municipal	76
6.4.	Diagnóstico	77
6.5.	Objetivos, estrategias y líneas de acción	78
6.6.	Proyectos	79
VII.	SAN JUAN TEITA PRODUCTIVO E INNOVADOR (PROSPERIDAD)	80
7.1.	Empleo (ODS 8)	80
7.1.1.	Población Económicamente Activa (PEA) (ODS 8)	80
7.1.2.	Población no económicamente activa (ODS 8)	81
7.1.3.	Actividades económicas (ODS 8)	81
7.1.4.	Sector primario (ODS 2, 8)	82
7.1.5.	Sector secundario (ODS 8)	84
7.1.6.	Sector terciario (ODS 8)	84
7.1.7.	Apoyos a los sectores productivos (ODS 8, 17)	84
7.1.8.	Diagnóstico	84
7.1.9.	Objetivos, estrategias y líneas de acción	85
7.1.10.	Proyectos	85
7.2.	Infraestructura pública	86
7.3.	Camino y carreteras	87
7.3.1.	Vías de comunicación	88
7.4.	Comunicaciones y transportes	89
7.4.1.	Telecomunicaciones	89
7.4.2.	Diagnóstico	89
7.4.3.	Objetivos, estrategias y líneas de acción	90

7.4.4.	Proyectos	90
7.5.	Abasto y comercialización	90
7.5.1.	Abastecimiento de productos	91
7.5.2.	Comercialización de productos	91
7.5.3.	Diagnóstico	91
7.5.4.	Objetivos, estrategias y líneas de acción	92
VIII.	SAN JUAN TEITA SEGURO (PAZ)	93
8.1.	Seguridad pública	93
8.1.1.	Sindico municipal	93
8.1.2.	Integración del cuerpo policiaco (nombramiento)	94
8.1.3.	Seguridad en el municipio	94
8.1.4.	Equipamiento de la policía municipal	95
8.1.5.	Diagnóstico	95
8.1.6.	Objetivos, estrategias y líneas de acción	95
8.2.	Asuntos agrarios	96
8.3.	Tenencia de la tierra	96
8.4.	Prevención y protección de desastres	97
8.4.1.	Protección civil	97
8.5.	Procuración de justicia	98
8.5.1.	Sanciones comunitarias	98
8.6.	Diagnóstico	99
8.7.	Objetivos, estrategias y líneas de acción	99
IX.	SAN JUAN TEITA MODERNO Y TRANSPARENTE (ALIANZAS)	100
9.1.	Transparencia y rendición de cuentas	100

9.2.	Finanzas públicas municipales _____	101
9.3.	Coordinación y gestión municipal _____	104
9.4.	Desarrollo institucional _____	105
9.4.1.	Proceso de elección _____	105
9.4.2.	Organigrama institucional _____	107
9.5.	Buenas prácticas de gobierno municipal _____	108
9.5.1.	Municipio digital _____	108
9.6.	Diagnóstico _____	109
9.7.	Objetivos, estrategias y líneas de acción _____	109
X.	PROGRAMACIÓN Y PRESUPUESTACIÓN _____	110
XI.	METAS E INDICADORES _____	112
XII.	SEGUIMIENTO Y EVALUACIÓN _____	114
XIII.	ANEXOS _____	120

ÍNDICE DE GRÁFICAS

Gráfica III. 1.	Hogares con jefatura femenina, San Juan Teita.....	25
Gráfica III. 2.	Sector de actividad económica.....	29
Gráfica IV. 3.	Condición de lengua indígena.	31
Gráfica IV. 4.	Población de hombres y mujeres.	34
Gráfica IV. 5.	División ocupacional en mujeres.	35
Gráfica IV. 6.	División ocupacional en hombres.	36
Gráfica IV. 7.	Asistencia escolar de la población NNA.	39
Gráfica V. 8.	Estructura quinquenal de la población.....	43
Gráfica V. 9.	Proyección de población 2016-2022.	43
Gráfica V.10.	Natalidad y mortalidad.....	44
Gráfica V. 11.	Población por condición de pobreza multidimensional.	47

Gráfica V. 12. Indicadores de carencias sociales.	48
Gráfica V. 13. Afiliación a los servicios de salud.	56
Gráfica V. 15. Condición de analfabetismo.	62
Gráfica V. 17. Asistencia escolar.	63
Gráfica VII. 18. Población económicamente activa (PEA).	80
Gráfica VII. 19. Población no económicamente activa (PNEA).	81
Gráfica VII. 20. Sectores económicos.	82
Gráfica IX. 21. FISMDF 2022.	102

ÍNDICE DE IMÁGENES

Imagen III. 1. Macrolocalización de San Juan Teita.	19
Imagen III. 2. Micolocalización de San Juan Teita.	19
Imagen III. 3. Tipos de clima, San Juan Teita.	20
Imagen III. 4. Tipos de suelos, San Juan Teita.	21
Imagen III. 5. Vivienda en San Juan Teita.	24
Imagen III. 6. Unidad médica No. 159 San Juan Teita.	27
Imagen V. 7. Vivienda de San Juan Teita.	53
Imagen V. 9. Unidad médica No. 159 San Juan Teita.	59
Imagen V. 11. Iglesia católica, San Juan Teita.	67
Imagen V. 12. Iglesia católica, San Juan Teita.	67
Imagen V. 13. Cancha de preescolar y primaria.	71
Imagen V. 14. Cancha de preescolar y primaria.	71
Imagen IX. 15. Ley de Ingresos, San Juan Teita.	103
Imagen IX. 16. Ley de Ingresos, San Juan Teita.	103

ÍNDICE DE TABLAS

Tabla III. 1. Migración de San Juan Teita.	23
Tabla III. 2. Clasificación de grado de escolaridad.	26

Tabla III. 3. Instituciones educativas, San Juan Teita.	26
Tabla III. 4. Condición de actividad económica.	28
Tabla III. 5. Ingreso por trabajo, San Juan Teita.	29
Tabla IV. 6. Población de NNA.	39
Tabla III. 7. Situación conyugal, San Juan Teita.	45
Tabla V. 8. Jefe (a) de familia.	45
Tabla V. 9. Total de viviendas, San Juan Teita.	51
Tabla V. 10. Criterios del indicador de calidad y espacios de la vivienda.	52
Tabla V. 11. Indicadores de acceso a la alimentación San Juan Teita.	57
Tabla III. 12. Instituciones educativas, San Juan Teita.	64
Tabla V. 13. Situación migratoria.	73
Tabla VI. 14. Manantiales de San Juan Teita.	74

ÍNDICE DE DIAGRAMAS

Diagrama II. 1. Principios de la Agenda 2030.	11
Diagrama II. 2. Estructura del Plan Municipal de Desarrollo.	12
Diagrama V. 3. Criterios para el indicador de calidad y espacios de la vivienda.	51
Diagrama V. 4. Criterios del indicador de carencia por servicios básicos en la vivienda.	52
Diagrama V. 5. Actividades primarias San Juan Teita.	83
Diagrama V. 6. Actividades primarias San Juan Teita.	83
Diagrama VIII. 7 Sanciones comunitarias.	98
Diagrama VIII. 8 Sanciones comunitarias.	98
Diagrama V. 9. Parámetros de semaforización.	114
Diagrama 1. 1. Principios de la Agenda 2030. Diagrama V. 10. Parámetros de semaforización.	114

MENSAJE PRESIDENCIAL

Me dirijo a toda la población de nuestro querido San Juan Teita, como parte de las costumbres que nos rigen en la comunidad, también por el compromiso que me han dado, la facultad para ser la autoridad líder del pueblo, les agradezco por la confianza otorgada para estar aquí este año. Así mismo quiere decirles, que estamos para servir al pueblo, por ello estamos trabajando en coordinación con los integrantes del ayuntamiento para brindarles el mejor servicio.

Como ustedes bien saben, el desempeñar este cargo es una gran responsabilidad, por eso los invito a que siempre participen e intervengan en las asambleas del pueblo, para caminar conjuntamente al desarrollo de nuestro municipio. Actualmente tenemos diversas demandas y necesidades y estamos comprometidos a buscar los apoyos necesarios para trabajar en ello, así como continuar en busca de mejoras constantes.

Decirles que tenemos que impulsar el crecimiento y desarrollo de nuestro pueblo, con el fin de mejorar las condiciones de vida de cada uno de los que habitamos en él, estamos en proceso de la elaboración de un instrumento que permitirá regir las políticas públicas que implementaremos, además de que dicho instrumento será producto de la participación de todos los habitantes, por tal motivo, les invito a consultarlo una vez validado por la instancia correspondiente para que conozcan la situación de nuestro municipio.

Así mismo, adquirimos el compromiso de implementar acciones de desarrollo sostenible, fundamentado en la guía de elaboración de planes de desarrollo de nuestro estado, para que contribuyamos al logro de estos ODS que sin duda alguna serán fuente de desarrollo para nosotros. Estamos para servirles con responsabilidad, honestidad, en el pleno de nuestros valores y principios como ciudadanos y ciudadanas de este lugar, y que anteceden a otros en algún momento.

ATENTAMENTE

SALVADOR SANTIAGO CRUZ

I. INTRODUCCIÓN

El Plan de Desarrollo Municipal, es un instrumento que rige las actividades que un ayuntamiento emprenderá durante su periodo de administración, este consiste en la planeación del municipio, en prever y adaptar políticas públicas que favorezcan las actividades económicas con las necesidades básicas de un determinado lugar, en donde se abordan temas específicos de la situación actual del municipio, educación, salud, vivienda, servicios públicos, mejoramiento de infraestructura, así como la administración pública municipal y sus buenas prácticas.

A través de la planeación los ayuntamientos mejoran su sistema de trabajo y aplican con mayor eficacia los recursos financieros que los gobiernos federales y estatales transfieren para la implementación de obras o proyectos de beneficio social e integral para la población, el objetivo principal de la planeación del desarrollo es orientar el desarrollo económico y social.

Actualmente la planeación se encuentra vinculada a los Objetivos de Desarrollo Sostenible de la Agenda 2030, instrumento implementado por la Organización de las Naciones Unidas para contrarrestar los problemas que aquejan a nuestro planeta y a su población, este tiene visualización a futuro, que el aprovechamiento de los recursos naturales sea de forma sostenible, así mismo se visualiza a través de tres dimensiones el social, económico, y ambiental, así como sus 5 principios que son:

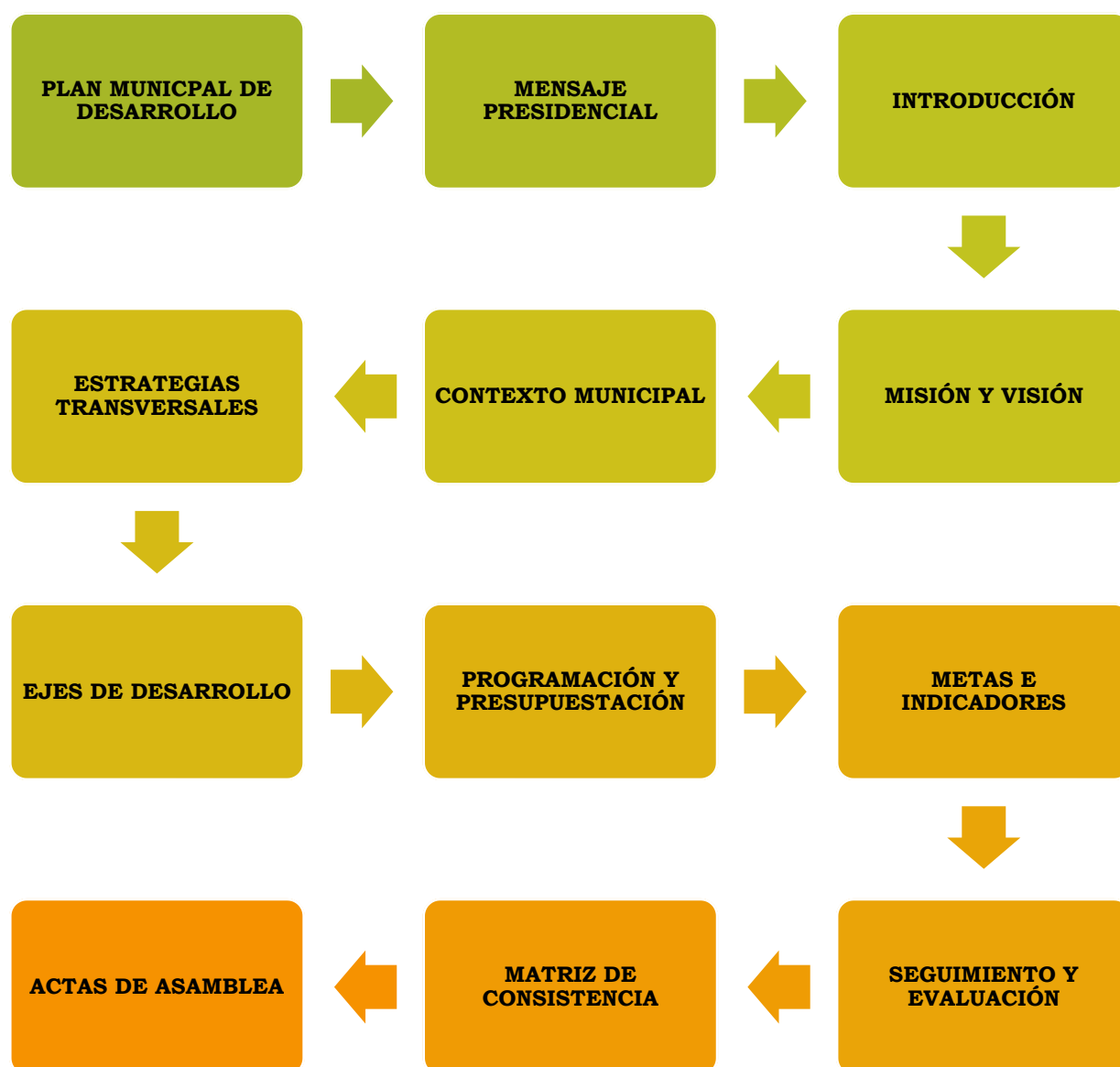
Diagrama II. 1. Principios de la Agenda 2030.

Universalidad	No dejar a nadie atrás	Integralidad	Alianzas Multi-actor	Rendición de cuentas
<ul style="list-style-type: none">• Todos los países adopten la implementación de la Agenda 2030.• Contribuir a favor del Desarrollo Sostenible.	<ul style="list-style-type: none">• Priorizar los grupos de vulnerabilidad.• Reducir las brechas de desigualdad.	<ul style="list-style-type: none">• Todas las acciones que se implementaran de la Agenda 2030 se incluirán en tres dimensiones (económica, social y ambiental).	<ul style="list-style-type: none">• En todos los procesos se garantizará la participación de las empresas, sociedad civil, academia y ciudadanía.	<ul style="list-style-type: none">• La Agenda 2030 deberá implementarse con transparencia, monitorear y garantizar el uso eficiente de los recursos.

En este instrumento de planeación se esquematiza, en conjunto con las acciones coordinadas de los órdenes de gobierno federal, estatal y municipal, así como los sectores sociales y privado del municipio. También se definen los propósitos y estrategias para impulsar el desarrollo del municipio, es elaborado mediante actividades participativas, en donde se considera la opinión de la población, con el fin de obtener información actualizada y verídica.

La estructura de este Plan Municipal de Desarrollo es el siguiente:

Diagrama II. 2. Estructura del Plan Municipal de Desarrollo.



II. FUNDAMENTO LEGAL

2.1. Constitución Política de los Estados Unidos Mexicanos

El artículo 115 constitucional, considera al municipio como un ente autónomo, con características particulares plenamente establecidas y delineadas en este artículo entre los cuales se encuentran los puntos clave para formar un gobierno republicano representativo, democrático, laico y popular, por lo que instaure que cada municipio será gobernado por un ayuntamiento de elección directa que se integra por un presidente (a), y un número establecido de regidurías y sindicaturas de manera que tengan las atribuciones para tener relación directa de ayuntamiento municipal a gobierno de estado.

En la constitución del estado deberá establecer los acuerdos para la elección de los cargos del ayuntamiento, en un período no mayor a tres años, así como las acciones a emplear en situaciones de ayuntamientos con renuncia o falta absoluta de la mayoría de los miembros, eh incluso las facultades que estos tienen en la conformación de leyes en metería municipal, hace énfasis en los cargos que los municipios tienen en función de servicios públicos, hacienda municipal, territorio de municipios, seguridad pública y leyes de los estados incidencia en las elecciones de ayuntamientos.

2.2. Constitución Política del Estado Libre y Soberano de Oaxaca

Del gobierno municipal en el ámbito estatal, el artículo 113 de la constitución del estado; los municipios tienen personalidad jurídica y constituyen un nivel de gobierno, por lo que cada municipio será gobernado por un ayuntamiento de elección popular directa integrado por un presidente (a) municipal y el número de regidores y síndicos que determine la ley, dicho artículo establece los puntos a considerar en cuestión de municipios que se rigen por sistemas normativos internos.

Por otro lado, respalda los puntos tratados en la constitución nacional, sobre las atribuciones de los ayuntamientos en su hacienda municipal, servicios públicos, seguridad y justicia pública, condiciones territoriales socioeconómicas, así como desempeño de sus funciones o la prestación de los servicios a su cargo.

2.3. Ley estatal de Planeación

La ley estatal de planeación contiene bases de integración y funcionamiento del sistema de planeación estatal, las cuales son necesarias para que se coordine sus actividades y se garantice la participación democrática de los diversos grupos sociales en la elaboración del plan o los programas, logrando que las acciones de los particulares contribuyan a alcanzar los objetivos y prioridades señaladas en ellos.

Se establece un conjunto de normas de orden público e interés social, cuyo objetivo es establecer los principios básicos conforme a los cuales se llevará a cabo la planeación estatal de desarrollo y encauzar en función de ésta, las actividades de la Administración Pública. Es así como en los artículos 1, 7, 63, 64 y 66; el artículo 1 específicamente reglamenta la parte de planeación y evaluación del desempeño del Plan Estatal de Desarrollo, los planes, programas y proyectos que deriven de mismo, para encauzar las actividades de las administraciones públicas y municipales.

El artículo 7 otorga responsabilidad jurídica a los Presidentes Municipales, para que observen, promueven y auxilien su planeación democrática, así mismo estipula que los ayuntamientos cuenten con capacidad técnica administrativa para realizar planes municipales y programas anuales operativos.

De los Planes Municipales de Desarrollo, en el artículo 63 define que son instrumentos de Planeación que precisan objetivos, estrategias y prioridades del desarrollo integral del municipio; artículo 64, los Planes Municipales serán

consistentes con el Plan Estatal de Desarrollo, planes Regionales y Microrregionales.

Por su parte el artículo 66, define al COPLADE, la instancia encargada de promover el fortalecimiento de las capacidades de las autoridades municipales y de las organizaciones de las sociedades civiles y sociales, en relación con los procesos de planeación, ejecución y seguimiento de los planes, programas y proyectos de inversión del nivel municipal.

2.4. Ley de Planeación, Desarrollo Administrativo y Servicios Públicos Municipales

Establece las normas y principios conforme a los cuales se llevará a cabo la planeación del desarrollo económico, social político y cultural en el Estado, así como las bases para que el Ejecutivo de Estado, coordine sus actividades de planeación con los Municipios de la Entidad. Los artículos 45-47, de la planeación municipal, el plan municipal de desarrollo, expone que este deberá ser elaborado, aprobado por mayoría calificada y publicado en el periódico Oficial del Gobierno del Estado, dentro de los primeros meses de la instalación del ayuntamiento; la formulación, ejecución, control y evaluación del Plan Municipal de Desarrollo, estará a cargo del propio Ayuntamiento.

Del artículo 46, el Plan Municipal de Desarrollo tendrá el objetivo de propiciar desarrollo integral al municipio, atender demandas prioritarias , asegurar la participación de la población, establecer vinculación con Planes Estatal y Nacional de Desarrollo, abatir el rezago y la desigualdad social entre las comunidades, en obra pública (infraestructura y servicios públicos básicos), abatir la desigualdad y rezago social, promover la igualdad de oportunidades entre hombres y mujeres, tomar en cuenta a la población indígena.

Artículo 47, del contenido del Plan Municipal de Desarrollo contendrá un diagnóstico de la situación económica, social y ambiental del Municipio, y como

mínimo deberá incluirse lo relativo al estado que guarda la infraestructura y los servicios básicos, las metas a alcanzar, las estrategias a seguir, los plazos de ejecución, se deberá tomar en cuenta las necesidades específicas de hombres y mujeres, garantizando los principios de equidad, transparencia y honestidad.

Por último, dentro de esta ley el artículo 52, expone que, una vez aprobado el Plan Municipal de Desarrollo por el Ayuntamiento, este y sus programas serán obligatorios para las dependencias de la administración municipal.

2.5. Ley de Responsabilidades de los Servicios Públicos del Estado y Municipios de Oaxaca

En el artículo 56, de la responsabilidad administrativa, dirige las obligaciones que todo servidor público deberá tener como sujeto a desempeñar un cargo dentro del ayuntamiento.

2.6. Ley Orgánica Municipal de Estado de Oaxaca

Del cabildo municipal, artículo 47, los acuerdos de sesión de cabildo se tomarán de forma transparente, por mayoría simple o calificada de sus integrantes. Se entenderá por mayoría simple, la votación de la mitad más uno de los miembros del ayuntamiento. En relación con planes y programas el apartado XI, aprobar y modificar el Plan y los Programas Municipales de Desarrollo.

Las autoridades del ayuntamiento, el presidente municipal es el representante político y responsable directo de la administración pública municipal, encargado de velar por la correcta ejecución de las disposiciones del Ayuntamiento, con facultades y obligaciones, del tema de planeación artículo 68, apartado XIV. Elaborar el Plan Municipal de Desarrollo dentro de los seis primeros meses de su administración, así como los programas anuales de obras y servicios públicos y someterlos al Ayuntamiento para su aprobación.

MISIÓN

Legislar y ejecutar acciones de gobierno local, como parte de la responsabilidad adquirida del ayuntamiento de San Juan Teita, mediante compromiso, responsabilidad y honestidad, transformando mediante el uso de conocimientos, metodologías y técnicas eficaces los contextos de marginación o bajos niveles de desempeño productivo que incidan en el desarrollo sostenible del municipio.

VISIÓN

Ser un municipio de referencia por la efectividad de las soluciones implementadas a nuestros ciudadanos, contribuyendo a su productividad y desarrollo sostenible.

Corto Plazo

En un lapso de mínimo tres años ser un municipio que da solución a las necesidades de la población, mediante líneas de acción de desarrollo sostenible, que atiendan principalmente a las que tienen mayor deficiencia, con el fin de mejorar la calidad de vida de las personas.

Mediano Plazo

En un lapso de seis años complementar y dar seguimiento a las acciones implementadas en el trienio anterior con el fin de no descuidar el crecimiento y desarrollo del municipio además de seguir trabajando en busca del bien común de los pobladores.

Largo Plazo

En doce años, seguir siendo un municipio participativo, cuyas bases implementadas en las administraciones pasadas hayan dado frutos y estar cosechando los éxitos para nuestro municipio, en materia de desarrollo social, económico y sostenible, además de continuar trabajando por el bien del municipio.

III. CONTEXTO MUNICIPAL

3.1. San Juan Teita

Lleva el nombre de San Juan en honor a San Juan Bautista, el santo patrón de la comunidad. Se llama Teita en honor a un hombre que llegó al pueblo arrastrado por la corriente del río.

3.2. Delimitación y estructura territorial

La delimitación del territorio implica la división del área total bajo estudio en categorías de delimitación, basadas en criterios de delimitación definidas por un equilibrio entre las condiciones naturales de la región (topografía, suelo y clima) y todos los intereses de la sociedad.

3.2.1. Coordenadas geográficas (latitud y longitud)

La ubicación del municipio está en las coordenadas 17°06' latitud norte, 97°25' longitud oeste, a 1320 msnm.

3.2.2. Colindancias (norte, sur, este y oeste)

San Juan Teita cuenta con 97.59 km de superficie territorial, ocupa 0.09 por ciento del territorio estatal, limita con san Bartolomé Yucuañe al norte, con san Agustín Tlacotepec y San Mateo Peñasco al noroeste, así mismo con Santa María Tataltepec y San Mateo Sindihui al este, al oeste con Santa María Yosoyúa y al sur y suroeste con San Pablo Tijaltepec.

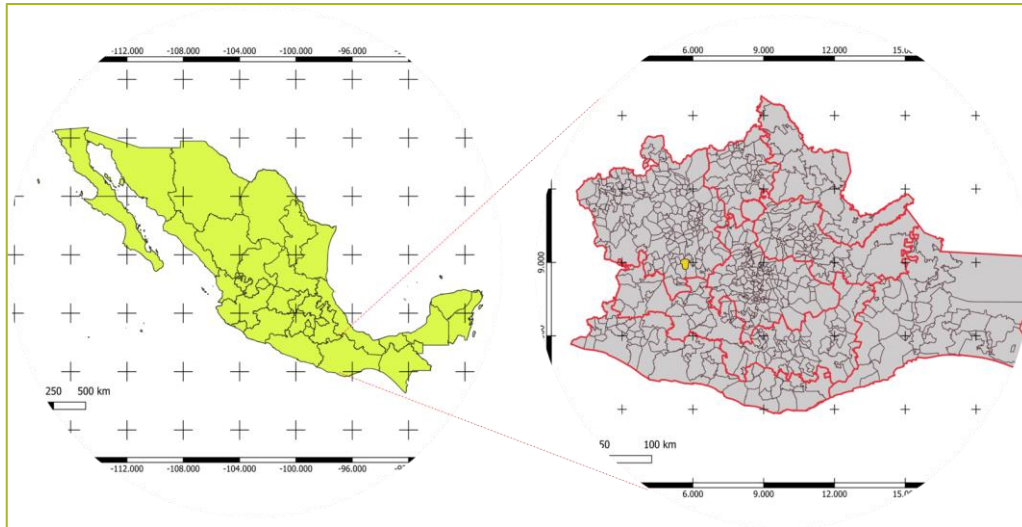
3.2.3. Región geopolítica a la que pertenece (región, microrregión, zonas de atención especial)

San Juan Teita se encuentra al oeste de la capital oaxaqueña a 188 km de la ciudad, está inmersa en la región mixteca y pertenece al distrito de Tlaxiaco.

3.2.4. Macrolocalización y Microlocalización

La localización es un estudio de soluciones múltiples, la macrolocalización consiste en determinar en qué lugar del país es más conveniente ubicar el proyecto: región, departamento, provincia.

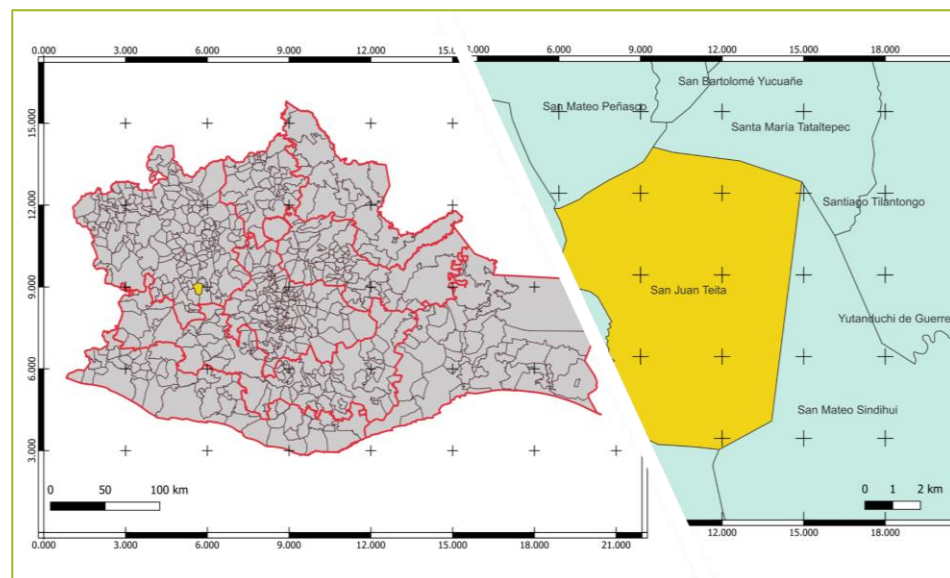
Imagen III. 1. Macrolocalización de San Juan Teita.



Fuente: (Mendoza, 2022).

Una vez determinado la macrolocalización, se obtiene la microlocalización proyectando un lugar específico del lugar de estudio.

Imagen III. 2. Microlocalización de San Juan Teita.



Fuente: (Mendoza, 2022).

3.3. Medio físico

Es considerada una base natural del territorio, la cual constituye procesos y recursos naturales, constituye un soporte de actividades, fuente de recursos naturales y receptor de residuos o productos no deseados. Así también es considerado una fuente de materias primas que el ser humano utilizamos y transformamos para nuestro beneficio.

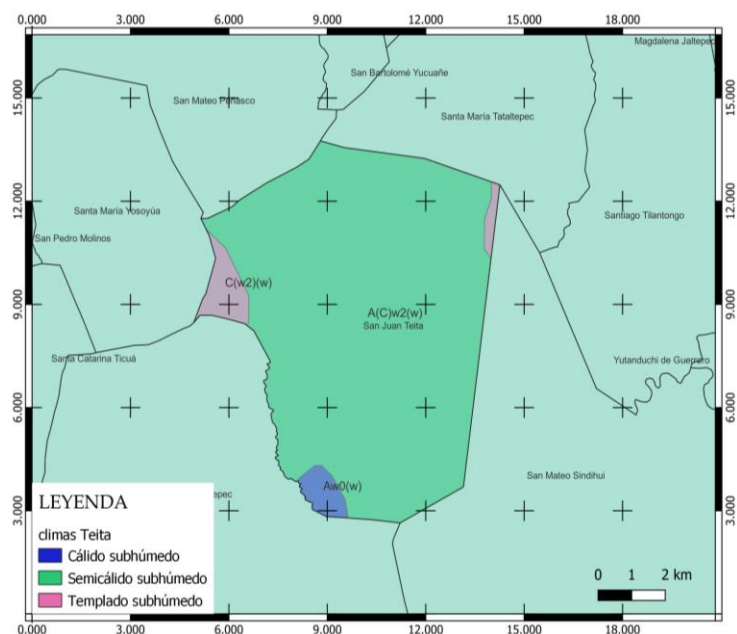
El medio físico recibe impactos, que deben ser considerados en todo momento dentro de un territorio, los impactos sobre el clima, suelo, agua y paisaje, con el fin de siempre proteger el ecosistema en donde nos encontramos.

El medio físico actualmente se encuentra asociado a los Objetivos de Desarrollo Sostenible (12, 13, 14, 15), los cuales buscan en todo momento dar solución y proteger los ecosistemas de cada territorio en el mundo, y que además se debe comenzar el trabajo a nivel local.

3.3.1. Clima

San Juan Teita, cubre el clima cálido en gran parte del año, aunque se observa un clima semiárido con lluvias en verano y lluvias residuales en invierno obtenido una precipitación media anual de 800 a 1200 mm con una temperatura media de 16 a 24 °C como temperatura alta o calurosa, y tiene su baja notablemente en invierno que va de noviembre a marzo normalmente.

Imagen III. 3. Tipos de clima, San Juan Teita.



Fuente: (Mendoza, 2022).

3.3.2. Hidrografía

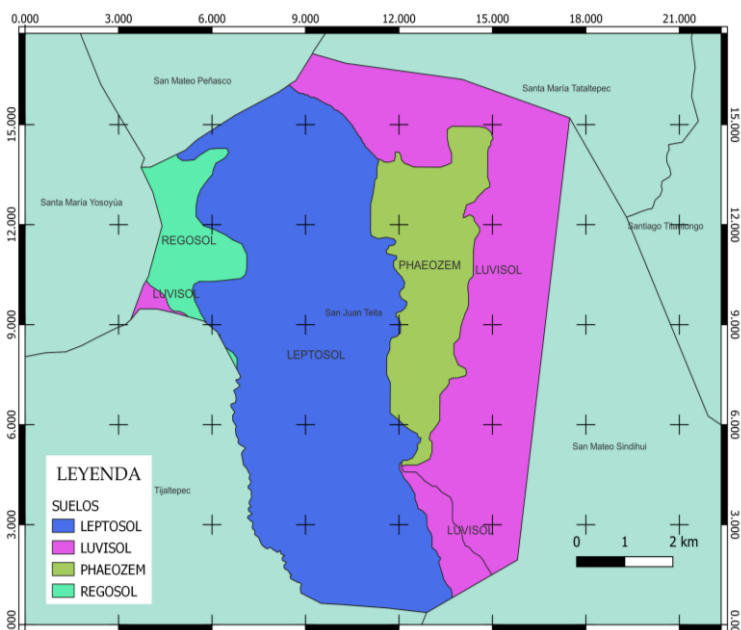
Debido a la ubicación de la comunidad se encuentra sobre la cuenca RH20 o costa chica-río verde, así también abarca a la subcuenca del hondo bravo o grande uniéndose al río Cuanana. Destaca el río frío como arrollo temporal así mismo el arroyo valiente y río bravo. Emergen manantiales de suma importancia como son agua buena, manantial del deseo, y el más importante el manantial Nduba Shu que suministra agua de uso doméstico para la población.

3.3.3. Edafología

El suelo dominante en San Juan Teita se encuentra conformado por Leptosol en un 48.73% que se reconocen debido que sostiene una vegetación baja, espesos menor a 10cm, que surgen en escarpas y afloramientos rocosos; así mismo se tiene un 32.57% de presencia suelo luvisol los cuales son ricos en acumulación de arcilla superior al 50% de saturación.

Por otro lado, en presencia menor se ubica el suelo Phaeozem (13.13%) y Regosol (5.57%), caracterizados por poseer una marcada acumulación de materia orgánica dentro del suelo mineral y por estar saturados en bases en su primer metro y suelos minerales desarrollados muy débilmente, no son muy someros, escasa materia orgánica y en cualquier zona climática son permafrost, características respectivamente de cada uno.

Imagen III. 4. Tipos de suelos, San Juan Teita.



Fuente: (Mendoza,2022).

3.3.4. Recursos naturales

Los recursos naturales incluyen a todos los productos animales, vegetales, minerales, aire, temperaturas, etc. todos aquellos recursos que son generados por la misma naturaleza, en San Juan Teita se cuenta con una gran diversidad de vegetación y ecosistemas, que le dan una vista impresionante al municipio; a nivel global el Objetivo de Desarrollo Sostenible 15 busca proteger, restablecer y promover el uso sostenible de los ecosistemas terrestres, gestionar sosteniblemente los bosques, luchar contra la desertificación, detener e invertir la degradación de las tierras y detener la pérdida de biodiversidad, compromiso que debemos adquirir a nivel local.

3.3.4.1. Flora

San Juan Teita alberga palmares maguey, ocote, encino gacho, matorrales, cactáceas de diferentes especies, tepeguajes, casahuates, huisaches, jacarandas, sapote negro, mamey naranjal, limonar, lima, platanar, aguacatales, flor de noche buena, que han sido sembrados por pobladores.

3.3.4.2. Fauna

Actualmente se pueden observar animales silvestres como son venados conejos armadillos, coyotes, ardillas, mapaches, gato montés y zorros, reptiles como son lagartijas serpientes de cascabel, coralillos, y víbora sorda, anfibios como son ranas y sapos de diferentes variedades también aves estacionales y temporales en algunos casos son animales con nombres locales que la comunidad ha dado.

3.4. Dinámica sociodemográfica

La dinámica sociodemográfica se compone de características sociales de la población, el número de personas que hay en un determinado lugar, la densidad migratoria, el total de hogares y viviendas, entre características de educación, en las cuales se identifica la situación actual en la que se encuentra

el municipio, entre otros temas de relevancia social; por ello los ODS vinculados son: Fin de la pobreza, Hambre cero, Salud y bienestar, Educación de calidad, Igualdad de género, ya que tratan temas específicamente sociales de la población.

3.4.1. Población

La población de San Juan Teita se compone de 260 hombres y 284 mujeres, siendo un total de 544 personas que se encuentran distribuidos en localidades de See Igno (2 personas), Xata Xucundico (1 persona), y San Juan Teita (cabecera municipal, 541 personas).

3.4.2. Densidad migratoria

La migración es el cambio de residencia de una o varias personas de manera temporal o definitiva, generalmente con la intención de mejorar su situación económica, así como su desarrollo personal y familiar. En San Juan Teita la población nacida en la entidad es de 526 personas y 17 en otra entidad.

Tabla III. 1. Migración de San Juan Teita.

Lugar de nacimiento	Otra entidad	Población total
En la entidad	San Juan Teita	526
En otra entidad	Ciudad de México	1
En otra entidad	México	14
En otra entidad	Morelos	1
En otra entidad	Sinaloa	1
En otra entidad	Estados Unidos de América	1

Fuente: Elaboración propia con datos del INEGI, 2020.

3.4.3. Total de hogares y viviendas

Según el INEGI 2020, se contabilizaron 166 viviendas en San Juan Teita, 130 casa única en el terreno y 36 casa que comparte terreno con otra (s), de las que 163 viviendas disponen de agua entubada, 27 disponen de excusado o sanitario, 7 cuentan con drenaje y sanitario con admisión de agua.

Imagen III. 5. Vivienda en San Juan Teita.



Fuente: Trabajo de campo.

3.4.4. Promedio de ocupantes de viviendas

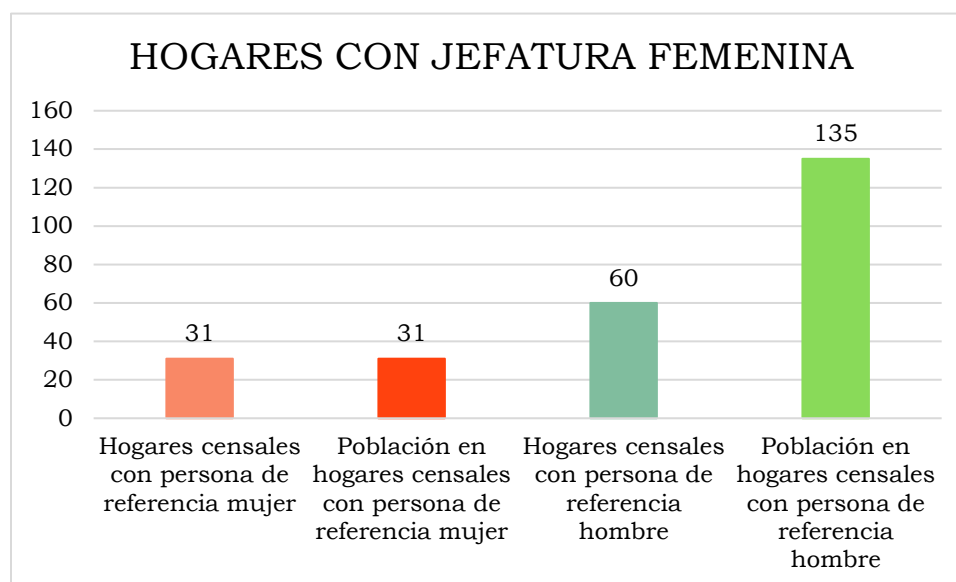
En las viviendas de San Juan Teita, el promedio de ocupantes por vivienda es de 3.3 porcentual, esto representa el número de ocupantes en las viviendas particulares habitadas respecto al total de viviendas particulares habitadas en un mismo espacio geográfico.

Mientras que el promedio de ocupantes de las viviendas particulares habitadas respecto al total de viviendas de en cuartos en viviendas particulares habitadas en un mismo espacio geográfico es de 1.1, lo cual indica que no hay hacinamiento en las viviendas.

3.4.5. Hogares con jefatura femenina

En el municipio de San Juan Teita de los hogares censales en el año 2020, 31 hogares cuentan con jefatura femenina, mientras que 133 con jefatura masculina, de la población 31 son mujeres que cumplen este rol y 135 son hombres.

Gráfica III. 1. Hogares con jefatura femenina, San Juan Teita.



Fuente: Elaboración propia con datos del INEGI, 2020.

3.4.6. Promedio de escolaridad (Grado)

El grado promedio de escolaridad nos permite conocer el nivel de educación de una población determinada, en la población de San Juan Teita, el grado promedio de escolaridad de la población total es de 6.3, para las mujeres de 6 y para los hombres 6.6 unidades porcentuales; el grado promedio se identifica por medio del nivel de institución y los años acumulados:

Con respecto a la tabla siguiente el grado promedio de escolaridad en San Juan Teita se interpreta que la población cuenta con nivel de escolaridad primaria, en su mayoría concluida, y para los hombres poco más de la primaria, ya que es de 6.6 grado de escolaridad.

Tabla III. 2. Clasificación de grado de escolaridad.

Nivel de instrucción		Años acumulados (grado de escolaridad)
Sin instrucción		0
Primaria	1°	1
	2°	2
	3°	3
	4°	4
	5°	5
	6°	6
Secundaria o equivalente	1°	7
	2°	8
	3°	9
Bachillerato, preparatoria o equivalente	1°	10
	2°	11
	3°	12

Fuente: Escolaridad. Cuéntame de México (inegi.org.mx)

3.4.7. Total, de escuelas

Los centros educativos de San Juan Teita se componen de nivel básico, se cuenta con escuela inicial indígena, preescolar indígena, primaria indígena y telesecundaria, para cursar el nivel medio superior deben salir a otros lugares cercanos en donde puedan continuar sus estudios.

Tabla III. 3. Instituciones educativas, San Juan Teita.

LOCALIDAD	CLAVE	NOMBRE	NIVEL ESCOLAR	TURNOS
SAN JUAN TEITA	20DCC1187F	LLUCU CUI	PREESCOLAR	MATUTINO
SAN JUAN TEITA	20DIN0104Z	EDUCACIÓN INICIAL INDÍGENA	INICIAL	MATUTINO
SAN JUAN TEITA	20DPB02401	FRANCISCO I MADERO	PRIMARIA	MATUTINO
SAN JUAN TEITA	20DTV0438S	TELESECUNDARIA	SECUNDARIA	MATUTINO

Fuente: SEP | SIGED

3.4.8. Unidades médicas

En el municipio se cuenta con una unidad médica, el personal que labora es una doctora y una enfermera, se da servicio de lunes a viernes, sin embargo, para casos de emergencia como enfermedades crónicas, partos o cesáreas se acude al hospital de la Heroica Ciudad de Tlaxiaco.

Imagen III. 6. Unidad médica No. 159 San Juan Teita.



Fuente: Recorrido de campo.

3.5. Dinámica económica

Engloba aquellos fenómenos económicos en su relación con el tiempo, se han ido modificando en un determinado lugar, en este sentido tenemos la población económicamente activa (PEA) y la población ocupada por sectores económicos, así como la ocupada por nivel de ingresos; cuya importancia de conocer su situación en San Juan Teita permitirá analizar la situación del ámbito económico para detonar su crecimiento y desarrollo.

El Objetivo de Desarrollo Sostenible 8, aborda metas relacionadas a promover el crecimiento económico sostenido, inclusivo y sostenible, el empleo pleno y productivo, así como el trabajo decente para todos, con el fin de crear sociedades autosuficientes, para el bienestar de la población.

3.5.1. Población Económicamente Activa (PEA)

Este indicador nos permite conocer cuál es la población que se encuentra en la etapa de vida laborable o productiva, incluye las personas que tienen ocupación y las que se encuentran buscando debido a que por cuestiones que no les corresponde carecen de empleo.

En este sentido el INEGI 2020, contabilizó 450 personas de 12 años y más de las que 101 son población económicamente activa y 334 población no económicamente activa; de la PEA el 100 % se encuentra ocupada y se encuentran entre los rangos de edad de 12 a 64 años.

Tabla III. 4. Condición de actividad económica.

Grupos quinquenales de edad	Población de 12 años y más	Condición de actividad económica				
		Población económicamente activa			Población no económicamente activa	No especificado
		Total	Ocupada	Desocupada		
Total	450	101	101	0	334	15
Hombres	216	80	80	0	128	8
Mujeres	234	21	21	0	206	7

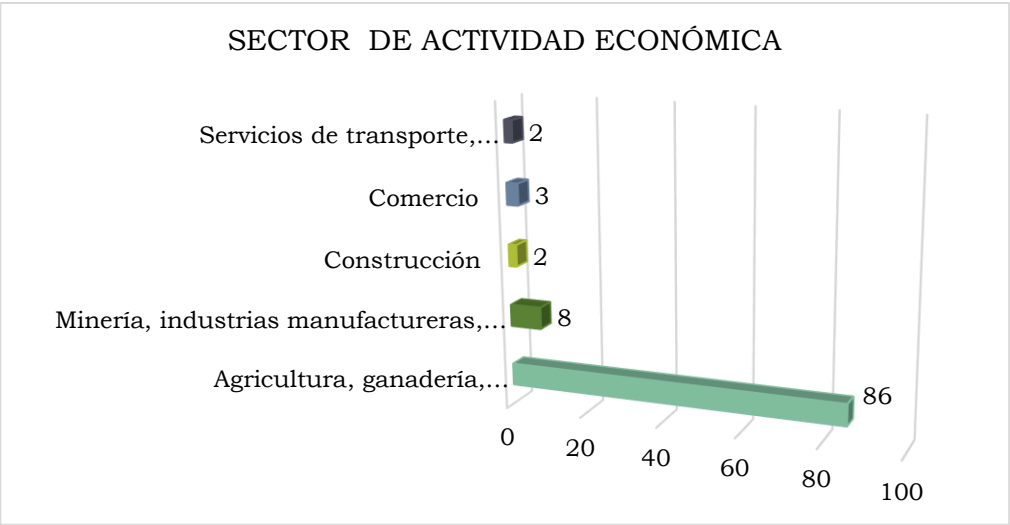
Fuente: INEGI, 2020.

3.5.2. Población ocupada por sectores económicos

Los sectores económicos corresponden a la división de la actividad económica de un territorio, e incluye todas las etapas de exploración de los recursos naturales, de la obtención de la materia prima, la transformación para el consumo y la comercialización de ellos en bienes o servicios. Así se identifica el sector primario, secundario y terciario. La población ocupada (101 personas)

de San Juan Teita, 85.15% se dedican a actividades del sector primario, 9.9 % al sector secundario y 4.95% al sector terciario.

Gráfica III. 2. Sector de actividad económica.



Fuente: INEGI, 2020.

3.5.3. Población ocupada por nivel de ingresos

La población ocupada también se agrupa por el nivel de ingresos que perciben, es decir su percepción monetaria mensual y clasificándolos en rangos de ingreso, definidos en función del salario mínimo vigente, para ello se consideran los ingresos netos por concepto de sueldos, salarios, comisiones, propinas y cualquier ingreso por el desempeño de un trabajo.

Debido a la inexistencia de información actualizada, se tomará como referencia datos del INEGI, 2015, para conocer un panorama más amplio de los ingresos monetarios que perciben por remuneración de su trabajo.

Tabla III. 5. Ingreso por trabajo, San Juan Teita.

Sexo	Población ocupada	Ingreso por trabajo			
		Hasta 1 s.m.	Más de 1 a 2 s.m.	Más de 2 s.m.	No especificado
Total	154	57.14	1.30	0.65	40.91
Hombres	125	60.80	1.60	0.00	37.60
Mujeres	29	41.38	0.00	3.45	55.17

Fuente: Elaboración propia con datos del INEGI, 2015.

IV. ESTRATEGIAS TRANSVERSALES

4.1. ASUNTOS INDÍGENAS

4.1.1. Contexto

Asuntos indígenas, como es bien sabido el estado de Oaxaca cuenta con aproximadamente 75% de pueblos indígenas que se encuentran distribuidos en el territorio, son identificados los pueblos, Amuzgo, Cuicateco, Chatino, Chinanteco, Chocholteco, Chontal, Huave, Ixcateco, Mazateco, Mixe, Mixteco, Nahuatl, Triqui, Zapoteco, Zoque y afrodescendientes, cada uno de ellos con características propias como la lengua y formas de organización. (Secretaría de Pueblos Indígenas)

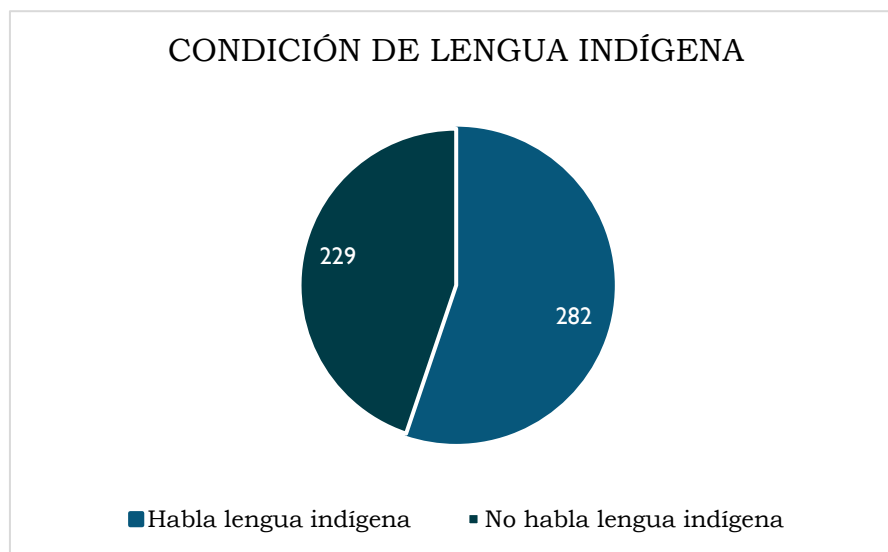
Por otra parte, el respaldo de los pueblos indígenas se encuentra en la Constitución Política del Estado Libre y Soberano de Oaxaca, el cual establece en su artículo 16 que el estado tiene una composición étnica plural, sustentada en la presencia y diversidad de los pueblos y comunidades que lo integran, el derecho a la libre determinación de los pueblos y comunidades indígenas se expresa como autonomía, es decir que dichos pueblos y comunidades tienen personalidad jurídica de derecho público y gozan de derechos sociales.

El estado reconoce a los pueblos indígenas, sus formas de organización social, política y de gobierno, sus sistemas normativos internos, la jurisdicción que tendrá en sus territorios, el acceso a los recursos naturales de sus tierras y territorios, su quehacer educativo y en los planes y programas de desarrollo, sus formas de expresión religiosa y artística, entre muchas más que forman parte de la identidad de este grupo.

4.1.2. Diagnóstico

El municipio de San Juan Teita la población de 3 años y más corresponde a 527 personas, quienes 298 hablan una lengua indígena mientras que 229 no hablan lengua indígena, de la población que habla lengua indígena 142 son hombres y 156 mujeres. La lengua que se practica es el mixteco en un 100%, es decir que lo dominan bien y que a la población se le está inculcando la práctica de este idioma, para las nuevas generaciones.

Gráfica IV. 3. Condición de lengua indígena.



Fuente: Elaboración propia con datos del INEGI, 2020.

Los pueblos mixtecos se caracterizan debido a sus costumbres ya que en su mayoría son religiosas de adopción católica, así mismo tienen sus mismas tradiciones en celebraciones de bodas y nacimientos, también el trabajo que realizan pues este grupo de personas realizan artesanías de palma como sombreros, tenates, entre otros.

El tipo de vivienda tradicional que este pueblo realiza son las chozas que llevan techos de palma, ya que en su territorio se cuenta con este recurso natural. Este pueblo es reconocido por la organización que tienen, los sistemas normativos internos, es un pueblo pequeño en donde la calidez humana es basta.

Por otro lado, este grupo de personas se han visto vulnerables a la discriminación, así como a la marginación, en el estado de Oaxaca los municipios tienden a esto debido a la ubicación en la que se encuentran, o por la inexistencia de proyectos que permitan detonar el desarrollo del lugar.

4.1.3. Interpretación del diagnóstico y vinculación con los ODS



4.1.4. Objetivos, Estrategias y Líneas de Acción

Resumen narrativo	Contribución directa a los ODS	Contribución indirecta a los ODS
Objetivo estratégico 1	ODS 10, 2	ODS 4
Garantizar el desarrollo de la población indígena en San Juan Teita, en el pleno de sus derechos.	Contribución directa a las metas ODS	Contribución indirecta a las metas ODS
Estrategia 1.1	10.2, 2.3	4.5
Fortalecer la identidad, bienestar y participación democrática de las personas indígenas en las actividades que empleo la ciudadanía.		

Línea de acción 1.1.1. Como parte del ayuntamiento realizar cada mes actividades de empoderamiento a los asuntos indígenas.

Línea de acción 1.1.2. Tomar en cuenta la participación de la población indígena en la toma de decisiones.

Línea de acción 1.1.3. Diseñar un plan de acción estratégico que permita impulsar el crecimiento de los asuntos indígenas del municipio.

Línea de acción 1.1.4. Gestionar ante las dependencias correspondientes apoyos para las familias indígenas más vulnerables.

4.2. IGUALDAD DE GÉNERO

4.2.1. Contexto

La igualdad de género proviene de situaciones anteriores en donde a la mujer no se le reconocía o daba el valor para ser tomada en cuenta, para la toma de decisiones o hacerla participe de actividades que se realizaban en un determinado territorio, estas brechas de desigualdad que se presentaba en la mujeres se complicaba en función de la edad, la raza, la pertenencia étnica, la orientación sexual, el nivel socioeconómico, entre muchas otras que inclinaban a discriminar y negar la igual de oportunidades; a raíz de ello la Organización de las Naciones Unidas comenzó a buscar la solución de esta problemática que afectaba a las mujeres.

A partir de ello se comienza a instrumentar acciones a favor de la igualdad entre hombres y mujeres, esta igualdad de género refiere a que las oportunidades y el ejercicio de los derechos no dependan del sexo de las personas, debe incluir la igualdad de oportunidades correspondiente a los derechos de las mujeres.

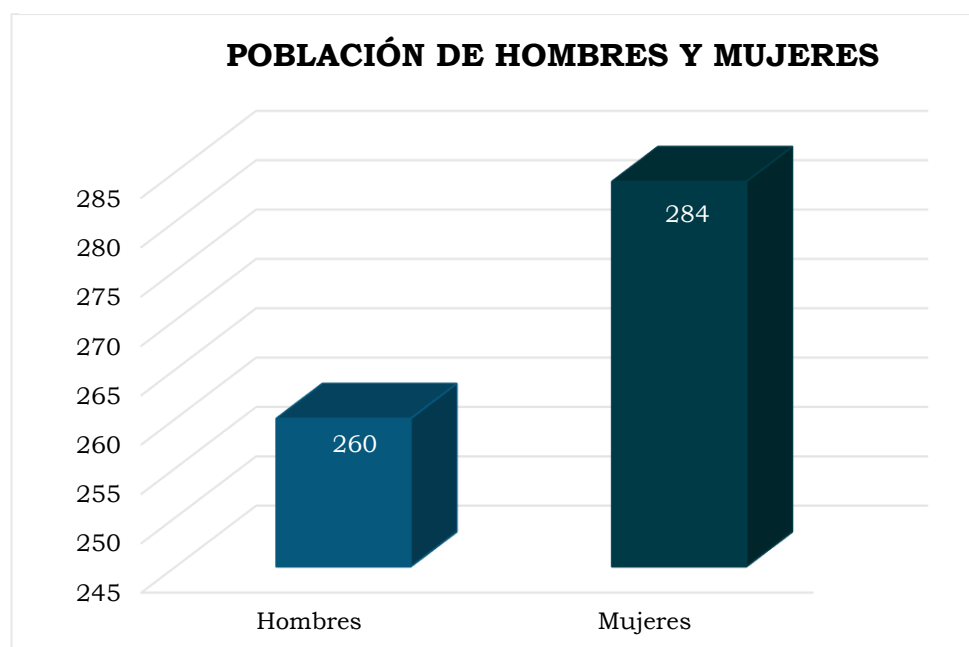
Actualmente la igualdad de género constituye un derecho humano fundamental en donde las mujeres y niñas sean libres de violencia de género, cuenten con acceso a la educación y salud de calidad, a los recursos económicos y a la participación en la vida política sea igualitario entre mujeres y niñas como para hombres y niños.

4.2.2. Diagnóstico

En el municipio de San Juan Teita, la población se compone de 284 mujeres y 260 hombres que conforman la población total del lugar, como podemos observar en la gráfica, se cuenta con una diferencia mínima de 24 mujeres más que la cantidad de hombres.

La relación de hombres-mujeres es de 91.5 %, es decir existen 91 hombres por cada 100 mujeres, de la población de mujeres en los hogares tan solo 31 desempeñan el rol de jefas de familias, mientras que 135 lo representan los hombres, en el estado de Oaxaca se caracteriza que la población masculina toma este papel debido a que es quien suple de recursos para la satisfacción de las necesidades de la familia, sin embargo sea comenzado a promover que la mujer también puede cumplir este rol ya que es quien pasa más tiempo en los hogares.

Gráfica IV. 4. Población de hombres y mujeres.



Fuente: Elaboración propia con datos del INEGI, 2020.

Por otro lado, población ocupada en actividades económicas es de 101 personas cuya edad va de los 12 años y más, las actividades clasificadas durante el año 2020 son: actividades profesionales y técnicos, trabajadores auxiliares en actividades administrativas, comerciantes, empleados en ventas y agentes de ventas, trabajadores en actividades artesanales, en la construcción y otros oficios; las mujeres que desempeñan alguna de estas actividades son solo 21, mientras que 80 son hombres.

De acuerdo con investigación de campo, mencionan que la mujer por lo regular se dedica a los trabajos del hogar, así como a la comercialización de las frutas de temporada, totopos, salsas de frijol, salsa de semilla de calabaza, atole de maíz, entre otros productos que se venden en la ciudad de Tlaxiaco.

Gráfica IV. 5. División ocupacional en mujeres.

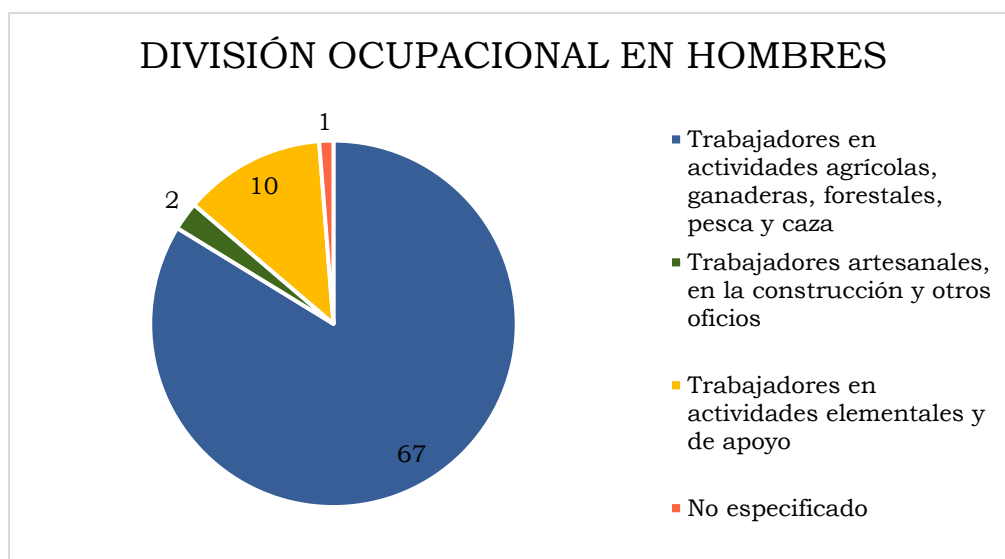


Fuente: Elaboración propia con datos del INEGI, 2020.

Aunando a las cifras de la gráfica anterior, las mujeres también tienen participación en el desempeño de actividades artesanales, administrativas, aunque la población que realiza esto es mínimo, por otro lado, los hombres se dedican al cultivo de maíz y frijol esta actividad la realizan por medio de gesas

en grupos de 10 a 20 personas, la mayoría de la población de hombres se dedican a actividades agrícolas, ganaderas, es decir al sector primario.

Gráfica IV. 6. División ocupacional en hombres.



Fuente: Elaboración propia con datos del INEGI, 2020.

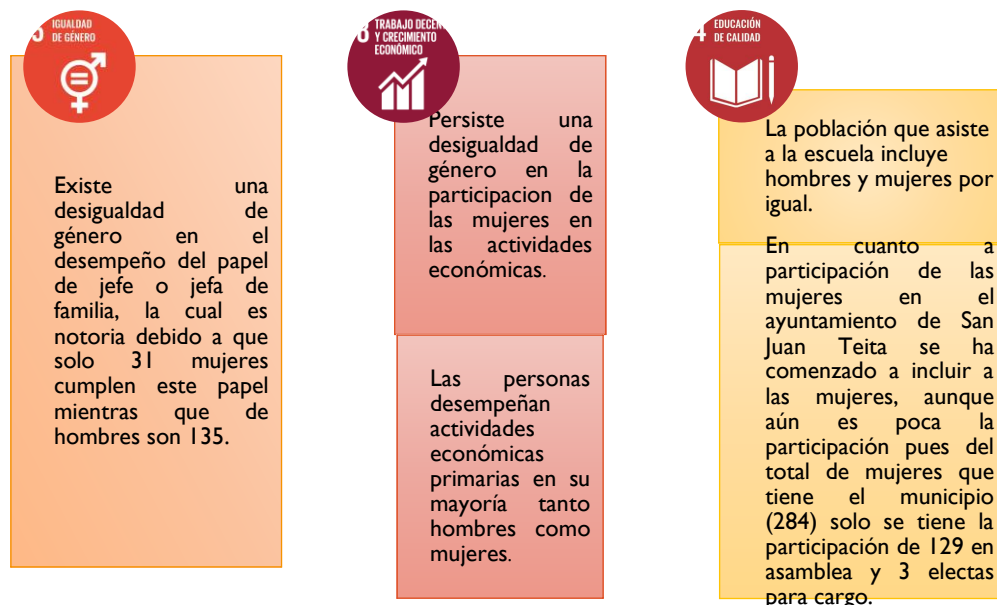
En cuestión de educación, la igualdad entre hombres y mujeres en cuanto al acceso a este derecho, en San Juan Teita se tiene que, en el año 2020, de la población total de tres años y más (527), 120 asisten a la escuela, integrado por 63 hombres y 57 mujeres, lo que nos permite interpretar que se le ha otorgado este derecho a las niñas y mujeres del municipio.

Así mismo, también se considera la participación de las mujeres en la toma de decisiones para el desarrollo de San Juan Teita, siendo un municipio que se rige bajo las normas de sistemas normativos internos o usos y costumbres, actualmente se tiene una regiduría de equidad y género la cual se encarga de atender los temas o sucesos de la igualdad de género en la población.

La persona encargada de esa área es la ciudadana Esmeralda Cruz Santiago, cabe mencionar que, en las elecciones del municipio, la participación de las mujeres se ha hecho valer, en esta ocasión durante la asamblea de elección participaron 129 mujeres de las cuales 3 resultaron electas para desempeñarse

en el ayuntamiento durante el periodo de enero a diciembre de 2022, en los puestos de Regiduría de Educación, Regiduría de Salud y Regiduría de Equidad y Género.

4.2.3. Interpretación del diagnóstico y vinculación con los ODS



4.2.4. Objetivos, Estrategias y Líneas de Acción

Resumen narrativo	Contribución directa a los ODS	Contribución indirecta a los ODS
Objetivo estratégico 1 Construir un municipio inclusivo, próspero y sostenible mediante el empoderamiento de todas las mujeres y niñas del lugar.	ODS 5 Contribución directa a las metas ODS	ODS 4 Contribución indirecta a las metas ODS
Estrategia 1.1 Lograr la igualdad de género en todos los ámbitos presentes en San Juan Teita.	5.1, 5.2, 5.c	4.7
Línea de acción 1.1.1. Gestionar apoyos para las mujeres que se encuentren en situaciones vulnerables.		
Línea de acción 1.1.2. Promover la distribución equitativa de las actividades que se realicen en el municipio.		
Línea de acción 1.1.3. Llevar a cabo campañas para promover la igualdad de género.		
Línea de acción 1.1.4. Desarrollar actividades de recreación durante el día de la mujer.		
Línea de acción 1.1.5. Generar conciencia y prevenir la violencia contra las mujeres.		
Línea de acción 1.1.6. Impulsar acciones por el Día Naranja, los 25 de cada mes.		

Línea de acción 1.1.7. Por medio de los centros educativos establecer talleres de reconociendo de la igualdad de género para la población estudiantil.

4.3. DERECHOS DE LAS NIÑAS, NIÑOS Y ADOLESCENTES

4.3.1. Contexto

La estrategia transversal de Derechos de las niñas, niños y adolescentes tiende a reconocer la importancia de este grupo de personas en el desarrollo integral de un determinado lugar, en este contexto en el estado de Oaxaca se ha trabajado de la mano con la planeación nacional con el fin de garantizar el cumplimiento de los derechos humanos que cada uno tiene.

Las niñas, niños y adolescentes siendo una población joven tiende a ser vulnerable a diversas situaciones que aqueja nuestro mundo, como es la pobreza, la inseguridad, la violencia, abandono, injusticia, entre otras; está en los adultos y sobre todo en las autoridades proteger los derechos y la integridad física-emocional de cada uno.

En el estado de Oaxaca, incluyendo en los municipios, la población de NNA los principales problemas que los aquejan es la discriminación, falta de oportunidad laboral, maltrato escolar, violación de garantías individuales, acceso a los servicios básicos de las viviendas, embarazo en niñas y jóvenes, entre otras, por lo tanto, se requiere redoblar esfuerzos para contrarrestar dichas situaciones. Aunando a lo anterior, se tiene la problemática de la pandemia del COVID.19, que no solo afecta a la población en salud, si no en los ámbitos económicos, educativos y sociales, volviendo más vulnerable a las nuevas generaciones.

4.3.2. Diagnóstico

El municipio de San Juan Teita siendo un municipio pequeño, cuenta con una población de 163 Niñas, niños y adolescentes, son personas de entre 12 años cumplidos y menos de 18 años, esta población se encuentra distribuida en rangos de edad.

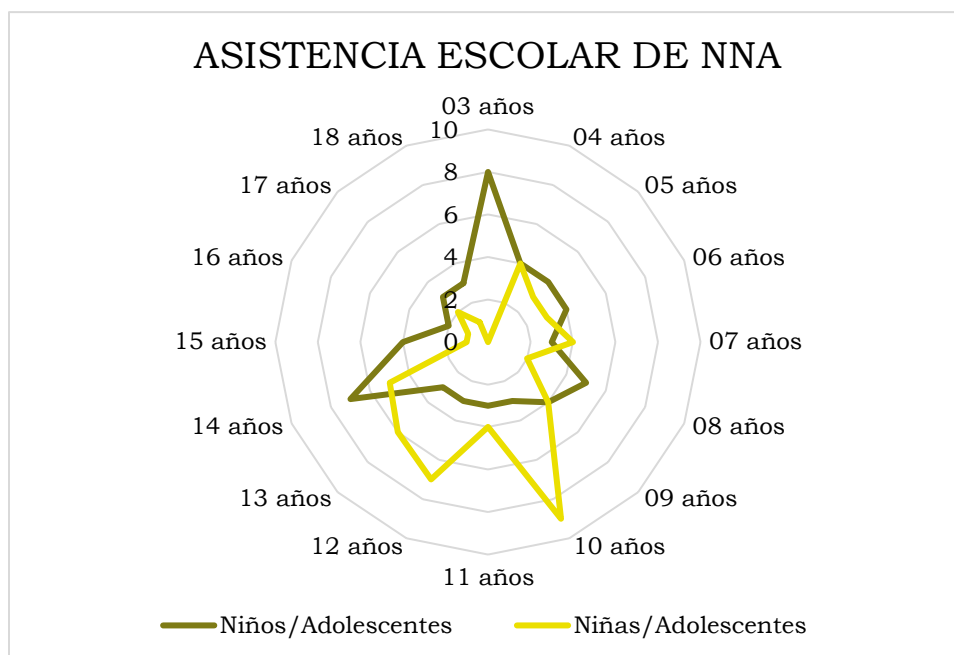
Tabla IV. 6. Población de NNA.

Edad	Población total
00-04 años	35
05-09 años	40
10-14 años	52
15-19 años	36
Total	163

Fuente: Elaboración propia con datos del INEGI, 2020.

De la población de NNA en San Juan Teita, 119 corresponde a quienes asisten a un centro educativo, 63 niñas/adolescentes y 56 niños/adolescentes, el municipio cuenta con instituciones educativas de nivel básico, por lo que, quien desea continuar sus estudios tiende a migrar a otros municipios en donde cuentan con escolaridad media superior.

Gráfica IV. 7. Asistencia escolar de la población NNA.



Fuente: Elaboración propia con datos del INEGI,2020.

En cuanto a la educación de los NNA, debido a la contingencia de la pandemia del COVID-19, para este grupo de personas no hubo el acceso a clases presenciales, en un primer momento cuando todo inicio los docentes optaron

por cerrar la escuela y enviar los trabajos a realizar por medio de comités de las escuelas y en algunos casos por mensaje vía internet, sin embargo en los hogares se carece de información para la realización de trabajos o tareas, lo que dificultó el aprendizaje de los estudiantes en estos últimos dos años.

Actualmente los estudiantes han regresado a clases presenciales con las medidas de seguridad para evitar situaciones de riesgo a la salud de la población, sin embargo, muchos de los estudiantes se encuentran en rezago, debido a que el aprendizaje no fue total, los docentes estarán redoblando esfuerzos para regularizar a este grupo de la población.

Otro tema importante de los NNA, es la población que padece algún tipo de discapacidad, para el año 2020, el INEGI, contabilizó 5 personas que se encuentran de entre 0 a 14 años con discapacidad. También importante de mencionar que la población NNA tiene acceso a vivienda, servicios básicos, alimentación y salud, sin embargo, hay carencia en algunas viviendas lo que afecta al bienestar de las familias.

4.3.3. Interpretación del diagnóstico y vinculación con los ODS



La población total de NNA son 163 y quienes asisten a la escuela solo son 119

Con la contingencia del COVID-19 la población NNA, se rezagaron en el aspecto educativo, debido a la falta de clases presenciales.



Existe una cantidad pequeña de niños (as) de entre 0 a 14 años que tienen discapacidad.

Aunque la mayoría de la población tiene acceso a los servicios básicos, se carece de una buena calidad en estos.

4.3.4. Objetivos, Estrategias y Líneas de Acción

Resumen narrativo	Contribución directa a los ODS	Contribución indirecta a los ODS
Objetivo estratégico 1 Fortalecer los derechos humanos de las niñas, niños y adolescentes del municipio.	ODS 1, 4, 10 Contribución directa a las metas ODS	ODS 2, 11, 16 Contribución indirecta a las metas ODS
Estrategia 1.1 Asegurar el acceso a los servicios básicos que brinda el municipio a todas las NNA incluyendo aquellos con discapacidad.	1.3, 10.2, 10.3	2.2, 11.2
Línea de acción 1.1.1. Realizar un diagnóstico para conocer la situación en la que se encuentra la población de NNA.		
Línea de acción 1.1.2. Identificar a los NNA que padezcan algún tipo de discapacidad.		
Línea de acción 1.1.3. Gestionar apoyos ante el DIF estatal para personas con discapacidad.		
Línea de acción 1.1.4. Promover la inclusión de las personas con discapacidad en la toma de decisiones del municipio.		
Línea de acción 1.1.5. Brindar los servicios básicos a las viviendas con el fin de garantizar el bienestar de los NNA.		
Línea de acción 1.1.6. Gestionar comedor comunitario para que la población NNA tenga acceso seguro a la alimentación.		
Línea de acción 1.1.7. Realizar campañas de salud integral para los NNA.		
Estrategia 1.2 Lograr el aprendizaje efectivo y de calidad de niñas, niños y adolescentes asegurando el acceso, permanencia en todos los niveles educativos.	4.5, 4.a, 4.7,	16.7, 16.10
Línea de acción 1.2.1. Gestionar becas para los alumnos que no cuenten con los recursos suficientes para continuar estudiando.		
Línea de acción 1.2.2. Suplir de equipamiento y tecnología que permitan una educación integral.		
Línea de acción 1.2.3. Implementar cursos de regularización para los alumnos que lo necesiten.		
Línea de acción 1.2.4. Brindar infraestructura de calidad para el buen desempeño de la educación.		

V. SAN JUAN TEITA INCLUYENTE CON DESARROLLO SOCIAL (PERSONAS)

5.1. Dinámica sociodemográfica

El siguiente apartado refiere a las características generales y el tamaño de un grupo poblacional, los cuales dan forma a la identidad de los integrantes de esta agrupación, incluyen la edad, género, vivienda, salud, educación, cultura, entre otros. Aspectos que se encuentran relacionados a objetivos mundiales para mejorar su situación y promover el desarrollo de la población.

Los municipios actualmente tienen un reto muy importante para lograr impulsar el desarrollo y crecimiento en los ámbitos social, económico y sostenible, en el estado de Oaxaca se ha adoptado la inclusión de los Objetivos de Desarrollo Sostenible en aspectos sociales con el fin de mejorar la calidad de cada uno de ellos, además de erradicar las problemáticas que de estos proviene.

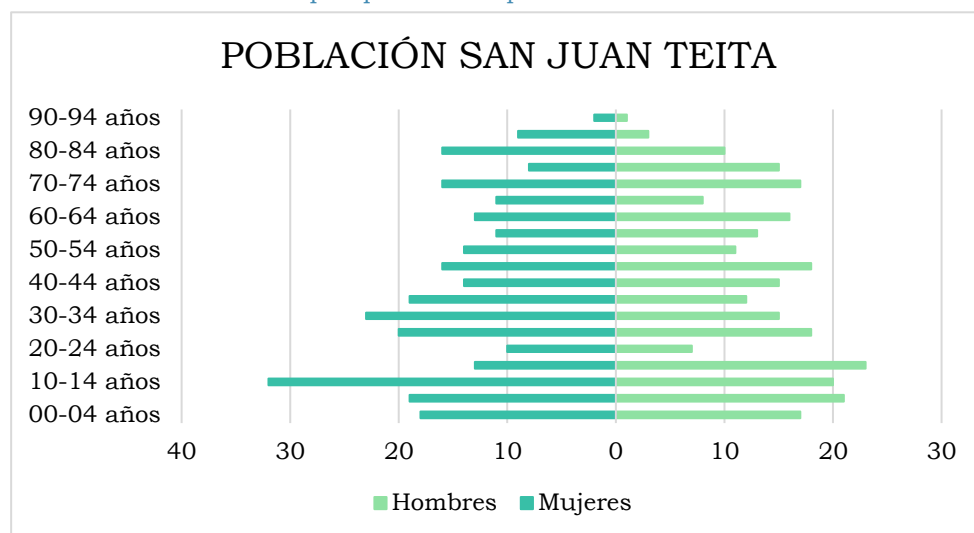
En este sentido de acuerdo con la dinámica sociodemográfica de San Juan Teita, los ODS Fin de la pobreza, Hambre cero, Salud y bienestar, Educación de calidad, e igualdad de género, formaran parte de una alineación directa con las características que se tienen de la población.

5.1.1. Población (ODS 1)

La población total de San Juan Teita es de 544 personas, 284 mujeres y 260 hombres, del total de las personas 77 se encuentran con alguna discapacidad; La relación de hombres-mujeres es de 91.5 porcentual, lo que quiere decir que existen 91 hombres por cada 100 mujeres.

Por otro lado, la razón de dependencia, existen 80 personas en edad de dependencia por cada 100 en edad productiva, mientras que la edad media de la población se encuentra entre los 37 años o menos (INEGI, 2020).

Gráfica V. 8. Estructura quinquenal de la población.



Fuente: Elaboración propia con datos del INEGI, 2020.


5.1.2. Tasa de crecimiento poblacional (ODS 1, 2, 3, 4)

La tasa de crecimiento poblacional (TPC), representa el aumento de la población en un determinado territorio en periodo de un año, una tasa positiva indica que la población ha aumentado, por otra parte, una tasa negativa nos muestra que

hay un descenso en la población. El INEGI en el año 2020, estipulo que del año 2000 al 2010 la tasa de crecimiento en San Juan Teita fue de 0.6 por ciento, sin embargo, para los años 2010-2020 la TCP fue de -1.2 por ciento.

Por otro lado, de acuerdo con las proyecciones 2010-2030, de población del Consejo Nacional de Población (CONAPO), se obtuvo que de los años 2016-2022, el crecimiento tanto en hombres como mujeres fue mínima.

Gráfica V. 9. Proyección de población 2016-2022.



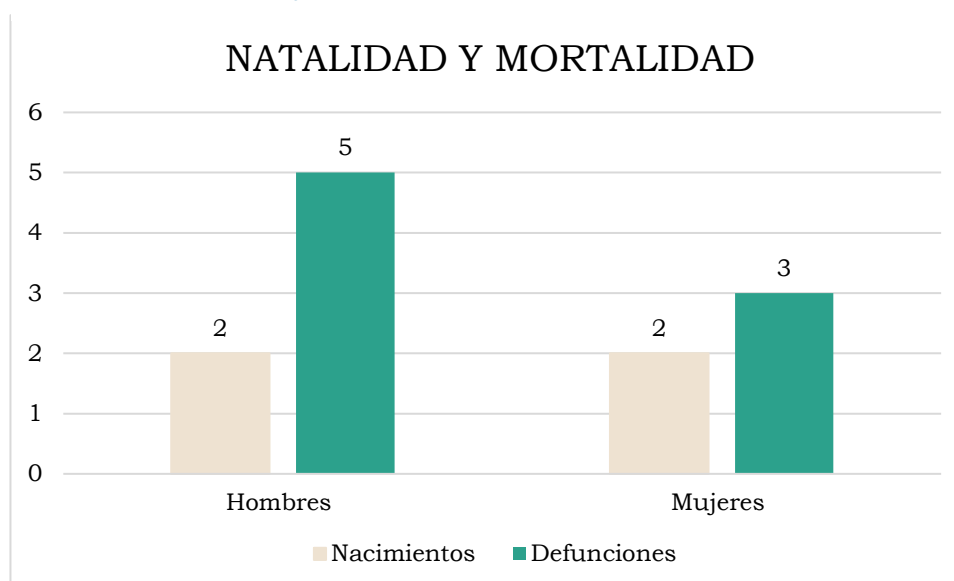
Fuente: Elaboración propia con datos de Atlas de Género (oaxaca.gob.mx).

5.1.3. Natalidad y mortalidad (ODS 3, 16)

Los nacimientos y defunciones nos permiten conocer el crecimiento demográfico de la población, en San Juan Teita, durante el año 2019 se obtuvieron 7 nacimientos y 5 defunciones. Por otro lado, de acuerdo con el indicador de mortalidad las hijas e hijos fallecidos de la población femenina de 12 años y más fue de 13.9 para el año 2020, otro indicador importante también se considera que de la población femenina de 15 a 19 años tiene al menos una hija o hijo nacido vivo el 15.4 por ciento de la población. Esto nos permite visualizar que en nuestro municipio se mantiene una población estable lo que repercute en un crecimiento sostenible, además de una reducción de la desigualdad.

Aunque, por otro lado, la falta de crecimiento poblacional provoca un estancamiento en la economía de las personas y del municipio, debido a que la población mayor ya no se encuentra en edad productiva y se requiere de las nuevas generaciones para impulsar nuevas técnicas de desarrollo integral.

Gráfica V.10. Natalidad y mortalidad.



Fuente: Elaboración propia con datos del INEGI, 2020.

5.1.4. Situación conyugal (ODS 5)

La población de 12 años y más se compone de 450 personas, 216 hombres y 234 mujeres, cuya situación conyugal se encuentra distribuida en persona soltera, casada, unión libre y separada, en San Juan Teita de acuerdo con el INEGI, 2020.

Tabla III. 7. Situación conyugal, San Juan Teita.

Población de 12 años y más	Situación conyugal							
	Soltera	Casada			En unión libre	Separada	Divorciada	Viuda
		Civil	Religiosamente	Civil y religiosamente				
450	94	80	23	93	103	7	0	50

Fuente: Elaboración propia con datos del INEGI, 2020.

5.1.5. Tipos de jefaturas de hogar en las viviendas (ODS 5)

El hogar es el principal motor de nuestra sociedad, constituye el espacio social, vital y físico en el que los integrantes adquieren habilidades, valores y hábitos para enfrentarse a la sociedad. Entre los integrantes de los hogares, cada uno adquiere roles que les toca desempeñar; en el municipio de San Juan Teita siendo un municipio que guarda su identidad en el desempeño de actividades que les corresponde a hombres y mujeres, se cuenta con 31 jefas de familia y 135 jefes de familia.

Tabla V. 8. Jefe (a) de familia.

Jefe o jefa de familia.		
	Hombres	Mujeres
15-19 años	1	
20-24 años	1	
25-29 años	7	
30-34 años	11	1
35-39 años	8	0
40-44 años	12	3
45-49 años	13	3
50-54 años	7	1
55-59 años	11	1
60-64 años	14	4
65-69 años	8	3
70-74 años	14	3
75-79 años	15	2
80-84 años	10	3
85 años y más	3	7

Fuente: Elaboración propia con datos del INEGI, 2020.

Desde el enfoque de igualdad de género se podría decir que hay una desigualdad al no permitir la participación de la mujer en este papel del hogar, sin embargo, la razón de ello porque las familias reconocen a la persona que desempeña este papel por ser quien aporta el sustento económico, propietario de la vivienda o tan solo por ser la autoridad moral o persona que por su avanzada edad y experiencia de vida se le atribuye este papel por respeto.

5.1.6. Pobreza (ODS 1, 2, 3, 4, 5)

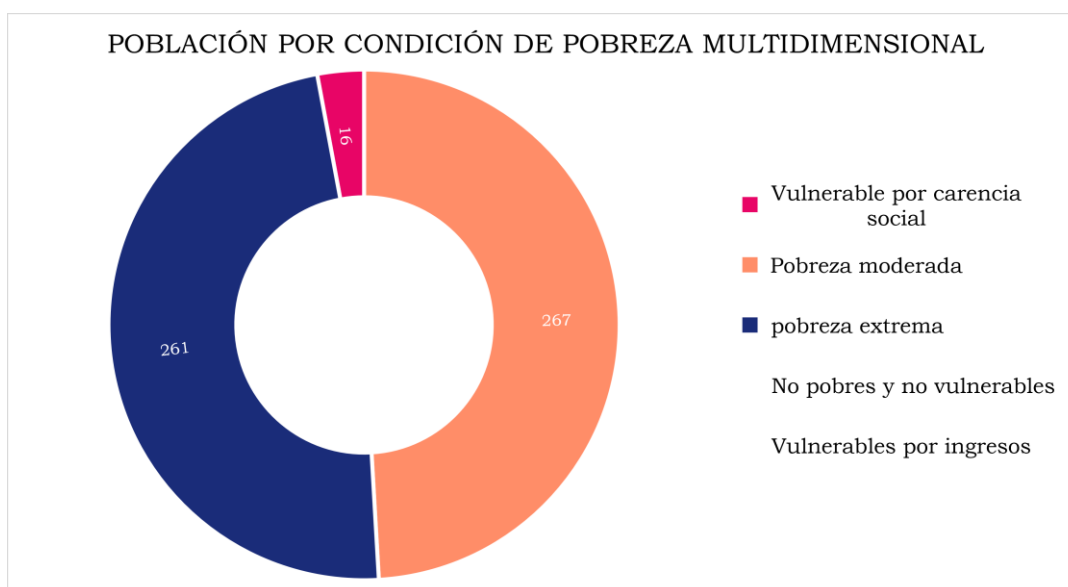
El Consejo Nacional de Evaluación de la Política de Desarrollo Social (CONEVAL), mediante lo dispuesto en el artículo 36 de la Ley General de Desarrollo Social, define pobreza “cuando una persona tiene al menos una carencia social (en los seis indicadores de rezago educativo, acceso a servicios de salud, acceso a la seguridad social, calidad y espacios en la vivienda, servicios básicos en la vivienda y acceso a la alimentación) y su ingreso es insuficiente para adquirir los bienes y servicios que requiere para satisfacer sus necesidades alimentarias y no alimentarias”.

En este sentir, el estado de Oaxaca 63.8% de su población se encuentra en pobreza; también 8 de los 15 municipios más pobres del país se ubican en Oaxaca. La pobreza distribuida en moderada y extrema. El municipio de San Juan Teita, según el informe anual sobre la situación de pobreza y rezago social 2022, de la población total (544 personas), 528 se encuentran en situación de pobreza, 267 con pobreza moderada y 26 en pobreza extrema.

5.1.7. Índice de pobreza (ODS 1, 2)

El índice de pobreza se encuentra referenciado a los indicadores que el CONEVAL considera para medir el nivel de vida de las personas, el informe anual de pobreza y rezago social abarca los indicadores que interpretan la condición de pobreza multidimensional, siendo Vulnerable por carencia social, No pobres y no vulnerables, Pobreza moderada, Vulnerable por ingresos, Pobreza extrema.

Gráfica V. 11. Población por condición de pobreza multidimensional.



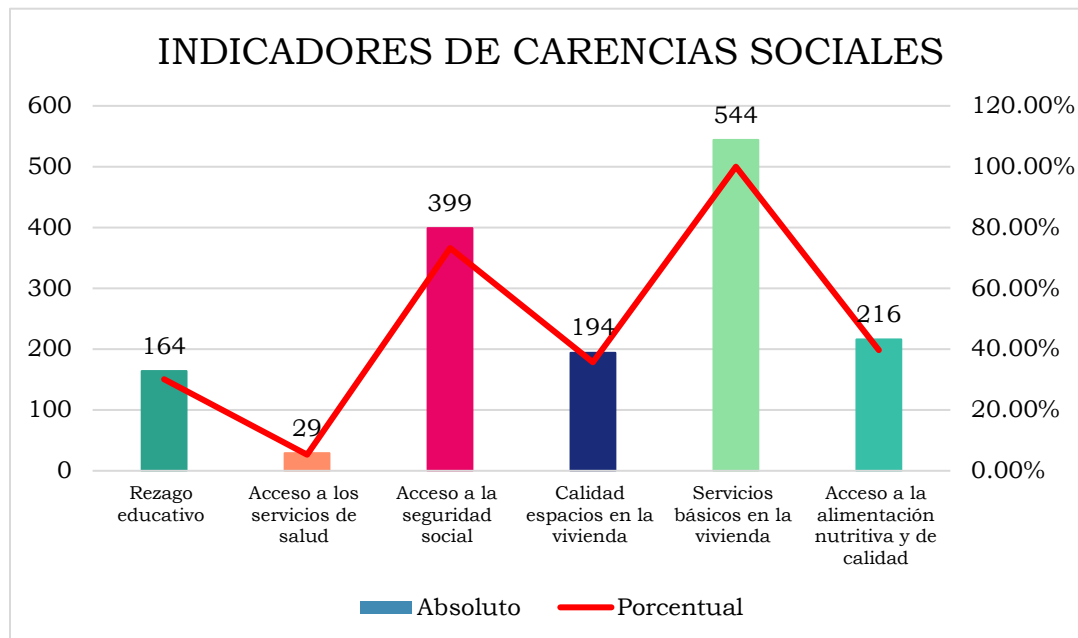
Fuente: Elaboración propia con datos del Informe anual sobre pobreza y rezago social, 2022.

Se dice que es pobreza extrema cuando una persona tiene tres o más carencias, de seis posibles, dentro del Índice de Privación Social, o que disponen de un ingreso tan bajo que no alcanza para adquirir los nutrientes necesarios para tener una vida sana. Mientras que la pobreza moderada se caracteriza por aquella persona que, siendo pobre, no es pobre extrema, este indicador se obtiene de la diferencia de la población en pobreza menos la población en pobreza extrema.

5.1.8. Dimensiones de la pobreza (ODS 1, 2, 9)

Como ya se ha venido planteado la medición de la pobreza se realiza mediante indicadores, los cuales se encuentra señalados en la Ley General de Desarrollo Social (LGDS), en el informe de pobreza y rezago social año 2022, se encuentra establecido que para el municipio de San Juan Teita se distribuye la población conforme a los indicadores de la siguiente manera.

Gráfica V. 12. Indicadores de carencias sociales.



Fuente: Informe anual de pobreza y rezago social, 2022.

5.1.9. Inclusión económica (ODS 1, 8)

La inclusión económica tiende a buscar la mejora de las condiciones de vida de la población vulnerable que se encuentra en un lugar, la generación de empleo y la construcción de proyectos de infraestructura que contribuyan a la reactivación económica y desarrollo.

San Juan Teita es un municipio con gran riqueza natural y cultural, gracias a su ubicación geográfica, en el lugar se realiza la producción del maíz, frijol, calabaza, así como árboles, además de la elaboración de artesanías como petates, tenates, sombreros etc.; de estas actividades primarias las familias comercializan sus productos dentro y fuera del municipio con el fin de obtener recursos económicos para la compra de productos básicos para subsistir y mejorar su calidad de vida.

5.1.10. Diagnóstico

IDENTIFICACIÓN DE FODA	ODS	METAS ODS
Existe una población considerable en situación de pobreza moderada.	1, 2, 3, 4	1.1, 1.2, 1.a,
La carencia con mayor relevancia es por servicios básicos en la vivienda, acceso a la seguridad social y acceso a la alimentación.	1, 2, 3	2.1, 2.2, 2.3,
Se cuenta con una gran riqueza natural que permite el aprovechamiento sustentable, sin embargo no se ha potencializado al 100%.	1, 8	8.3, 8.5, 8.9

5.1.11. Objetivos, estrategias y líneas de acción

Resumen narrativo	Contribución directa a los ODS	Contribución indirecta a los ODS
Objetivo estratégico 1	ODS 1, 2, 3	ODS 10, 11, 12
Poner fin a la pobreza en todas sus dimensiones presentes en San Juan Teita.	Contribución directa a las metas ODS	Contribución indirecta a las metas ODS
Estrategia 1.1	1.1, 1.2, 1.a	11.1
Contrarrestar las viviendas que se encuentran en situación de carencia por el acceso de los servicios básicos en la vivienda.		
Línea de acción 1.1.1. Realizar un diagnóstico para identificar las viviendas con carencias de los servicios básicos.		
Línea de acción 1.1.2. Diseñar un plan de acción para las viviendas con carencias.		
Línea de acción 1.1.3. Gestionar recursos para dar atención a temas de agua potable, electrificación, sanitarios, etc.		
Estrategia 1.2		10.2, 12.3, 12.5

Asegurar el acceso a servicios de salud así como a una alimentación segura y nutritiva.	2.1, 2.2, 2.3 8.3, 8.5, 8.9	
Línea de acción 1.2.1. Identificar a la población que no cuenta con servicios de salud.		
Línea de acción 1.2.2. Implementar programas de salud en donde se pueda afiliarse a las personas que no cuentan aun con el servicio.		
Línea de acción 1.2.3. Gestionar programa de cocina comunitaria para tener acceso a alimentos.		
Línea de acción 1.2.4. Gestionar apoyo para personas con vejez, discapacidad, que no cuentan con acceso a la alimentación.		
Línea de acción 1.2.5. Gestionar recursos para impulsar los trabajos de producción que se realizan en los hogares para tener ingresos recursos económicos para las familias.		

5.2. Vivienda

De acuerdo con el INEGI, la vivienda es el “espacio delimitado por paredes y techos de cualquier material, con entrada independiente, que se utiliza para vivir, es decir, dormir, preparar alimentos, comer, y protegerse del ambiente”. Por su parte la Ley de vivienda en su artículo 2, considera una vivienda digna y decorosa la que cumpla con las disposiciones jurídicas aplicables en materia de asentamientos humanos y construcción, salubridad, cuente con espacios habitables, auxiliares y servicios básicos.

El acceso a la vivienda está vinculado al Objetivo de Desarrollo Sostenible 1, que reconoce los problemas de la vivienda en el acceso, como en los servicios básicos, ocasionando la pobreza de la población, por otro lado, también se relaciona al ODS 7, que busca construir infraestructuras resilientes, sostenible y fomentar la innovación, así mismo el ODS 11, que busca lograr ciudades sostenibles con asentamientos humanos inclusivos, seguros.

5.2.1. Total de viviendas (ODS1, 9)

Las viviendas contabilizadas durante el censo 2020 del INEGI, fue un total de 283 de las cuales 166 corresponden a viviendas habitadas de tipo particular, así mismo los ocupantes en dichos domicilios suman un total de 544 personas.

Tabla V. 9. Total de viviendas, San Juan Teita.

Clase de vivienda	Viviendas habitadas	Ocupantes		
		Total	Hombres	Mujeres
Total	166	544	260	284
Casa única en el terreno	130	426	203	223
Casa que comparte terreno con otra(s)	36	118	57	61

Fuente: Elaboración propia con datos del INEGI, 2020.

5.2.2. Calidad y espacios de vivienda (ODS 1, 9)

La Comisión Nacional de la Vivienda (CONAVI), formuló dos criterios para el indicador de calidad y espacios de la vivienda, los cuales consisten en el material de construcción de la vivienda y sus espacios, así mismo se estipuló que considerando los criterios, se considera como población en situación de carencia por calidad y espacios de la vivienda a las personas que residan en viviendas que presenten, al menos, una de las siguientes características:

Diagrama V. 3. Criterios para el indicador de calidad y espacios de la vivienda.

Material de los pisos de la vivienda es de tierra.



Material del techo de la vivienda es de lámina de cartón o desechos.



El material de los muros de la vivienda es de barro o bajareque; de carrizo, bambú o palma; de lámina de cartón, metálica o asbesto; o material de desecho.



La razón de personas por cuarto (hacinamiento) es mayor a 2.5.



Fuente: CONEVAL, 2022.

Con base al contexto anterior sobre el indicador de las viviendas, en el municipio de San Juan Teita, del total de viviendas ocupadas (166) solo 9 tienen material de tierra en pisos, en el material del techo ninguna vivienda cuenta con techo de lámina de cartón o desechos, mientras que en material de paredes 52 son las viviendas construidas de carrizo, bambú o palma, y por último la razón de personas por cuarto es de 3.3 por ciento de ocupantes en viviendas, es decir que hay 3 habitantes por dormitorio en una vivienda.

Tabla V. 10. Criterios del indicador de calidad y espacios de la vivienda.

Criterios del indicador	Población
Material de tierra en pisos de la vivienda	9
Material de techo de lámina de cartón o desechos en la vivienda.	0
Material de paredes construidas con carrizo, bambú o palma	52
Razón de personas por cuarto (hacinamiento) es mayor a 2.5.	3.3

Fuente: Elaboración propia con datos del INEGI, 2020.

5.2.3. Servicios básicos en la vivienda (ODS 1, 6, 7, 9)

Al igual que en el indicador analizado anteriormente, la CONAVI, considera como población en situación de carencia por servicios básicos en la vivienda a las personas que residan en viviendas, que presenten al menos una de las siguientes características:

Diagrama V. 4. Criterios del indicador de carencia por servicios básicos en la vivienda.

El agua se obtiene de un pozo, río, lago, arroyo, pipa; o bien, el agua entubada la obtienen por acarreo de otra vivienda, o de la llave pública o hidrante.

No cuentan con servicio de drenaje, o el desagüe tiene conexión a una tubería que va a dar a un río, lago, mar, barranca o grieta.

No disponen de energía eléctrica.

El combustible que se usa para cocinar o calentar los alimentos es leña o carbón sin chimenea.

Fuente: Elaboración propia con datos del CONEVAL, 2022.

Para este indicador las viviendas del municipio de San Juan Teita, cuenta con 162 viviendas que se abastecen de agua mediante el acarreo de un pozo y entubada pero solo en el patio o terreno, 164 viviendas no disponen de drenaje la mayoría de la población

[Imagen V. 7. Vivienda de San Juan Teita.](#)

cuenta con servicio de sanitario, por otro lado, solo 4 viviendas habitadas no cuentan con el servicio de energía, ya que de acuerdo al Panorama sociodemográfico de Oaxaca muestra que el 97.6% de las viviendas cuenta con servicio de energía eléctrica.



[Fuente: Trabajo de campo.](#)

5.2.4. Infraestructura social (ODS 9)

La infraestructura social es un bien social; un servicio esencial que puede fomentar el acceso a servicios médicos, educación, energía y a derechos básicos como agua potable, salubridad y equidad, en este sentido juega un rol determinante a través de proyectos sustentables para reducir los efectos del cambio climáticos.

5.2.4.1 Agua potable (ODS 6, 9)

Las viviendas cuentan con el servicio de agua potable 164, tan solo 2 no cuentan con este servicio, las viviendas que cuenta con este servicio cuentan con toma domiciliaria, aunque el recurso no llega hasta dentro de su domicilio solo al patio del hogar o en el terreno y de ahí es acarreada para el uso cotidiano, sin embargo en la época de sequía el acceso a este recursos se complica por fallas en la red de distribución, entonces las personas adquieren el recursos por medio de acarreo de los arroyos o manantiales.

5.2.4.2 Luz eléctrica (ODS 7, 9)

Las viviendas en su mayoría cuentan el servicio de luz eléctrica tan solo 4 no disponen de este servicio, debido a que se encuentran fuera del alcance de los postes de la luz ya establecidos, es necesario suplir este servicio, con ideas innovadoras, ya que en ocasiones por la lejanía de las viviendas se hace complicado una ampliación de la infraestructura. Por otro lado, la infraestructura que actualmente se encuentra no ha recibido un monitoreo y revisión de las líneas solo cuando hay sucesos que ocasionan que se suspenda el servicio es cuando la Comisión Federal de Electricidad atiende el llamado de los pobladores para restablecer dando solución al problema.

5.2.4.3 Drenaje (ODS 6, 9)

En cuestión del drenaje la infraestructura es casi nula, solo algunas viviendas así como instituciones educativas cuentan con drenaje por medio de fosas sépticas, ya que la mayoría cuenta con sanitario o excusado.

5.2.5. Diagnóstico

IDENTIFICACIÓN DE FODA	ODS	METAS ODS
El indicador de espacios en la vivienda muestra que existe un grado de hacinamiento de 3.3, el cual rebasa el límite de personas por cuarto en una vivienda.	1, 9	1.1, 1.2, 9.1, 9.4
Aunque en las viviendas se cuenta con los servicios básicos, de agua potable, sanitario y energía eléctrica, aún hay un porcentaje pequeño de viviendas que carecen de estos servicios.	1, 6, 7, 9	1.4, 6.1, 6.2, 7.1, 7.b, 9.1

5.2.6. Objetivos, estrategias y líneas de acción

Resumen narrativo	Contribución directa a los ODS	Contribución indirecta a los ODS
Objetivo estratégico 1	ODS 1, 9	ODS 6, 7
Garantizar el acceso a la vivienda adecuada de todas las personas, especialmente las más vulnerables.	Contribución directa a las metas ODS	Contribución indirecta a las metas ODS
Estrategia 1.1	1.1, 1.2, 1.4, 9.1, 9.4	6.1, 6.2, 7.1, 7. B
Asegurar viviendas con espacios adecuados y con los servicios básicos de calidad.		
Línea de acción 1.1.1. Identificar las viviendas con índices de hacinamiento.		
Línea de acción 1.1.2. Gestionar cuartos dormitorios para las personas que tienen hacinamiento.		
Línea de acción 1.1.3. Dotar de todos los servicios básicos a las viviendas.		
Línea de acción 1.1.4. Monitorear y dar mantenimiento a la infraestructura de los servicios básicos.		

5.2.7. Proyectos

- ❖ Construcción de sistema de agua entubada, San Juan Teita.
- ❖ Construcción de sanitarios secos, San Juan Teita.
- ❖ Construcción de baños con biodigestor, San Juan Teita.
- ❖ Ampliación de la red de distribución de energía eléctrica en las calles de Emiliano Zapata, Progreso, Art, 123 y Brecha del Progreso.

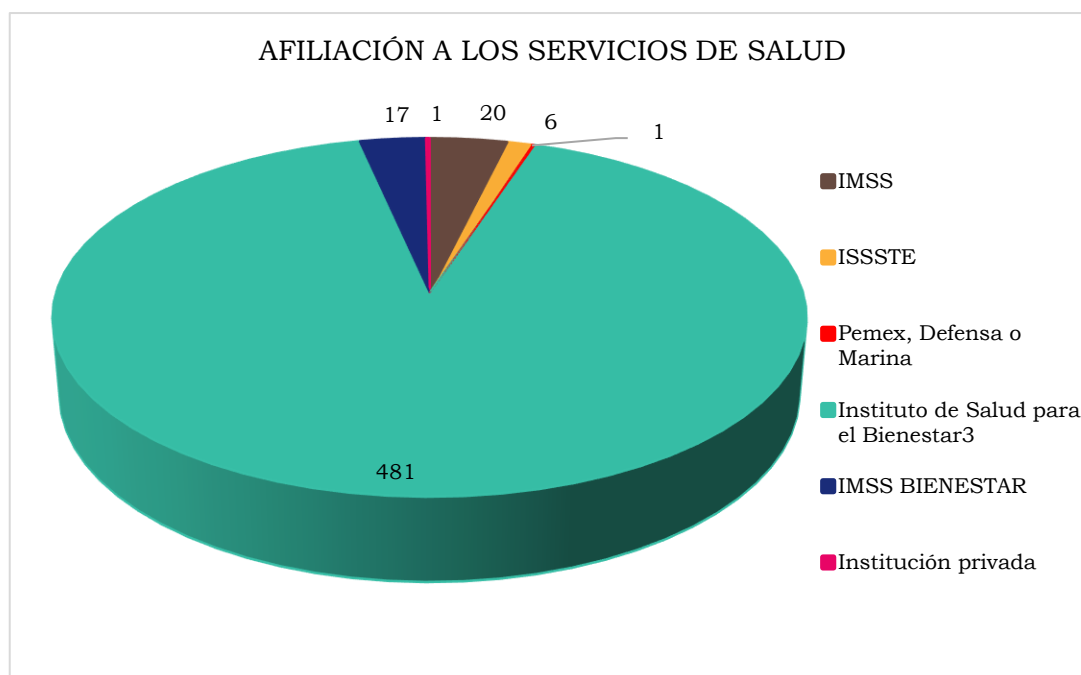
5.3. Salud y seguridad social

El acceso a la salud es un derecho humano que toda persona tiene, la salud es definida como el completo bienestar físico, mental y social del ser humano, mientras que la seguridad social, es un sistema de seguro de salud que garantiza a la población contra los costes de la asistencia sanitaria, este puede ser administrado por el sector público, privado o la combinación de ambos.

5.3.1. Población con acceso a seguridad social

En el municipio de San Juan Teita la población total es de 544 personas, de las cuales 517 se encuentra afiliada a los servicios de salud y solo 27 no está afiliada, quienes cuentan con este servicio se distribuye en las instituciones de salud como IMSS, ISSSTE, Pemex, Defensa o Marina, Instituto de Salud para el Bienestar (INSABI), IMSS Bienestar e Institución privada.

Gráfica V. 13. Afiliación a los servicios de salud.



Fuente: Elaboración propia con datos del INEGI, 2020.

En el municipio aún hay personas que rescatan parte de su cultura, que poseen amplios conocimientos empíricos eficientes de la medicina tradicional, lo que también ha favorecido a la población ya que cultivan plantas medicinales y silvestres, que utilizan para atender a las personas cuando se encuentran con algún padecimiento, aunque aún hay personas que realizan esta bonita práctica, ya se encuentra en riesgo debido a que muchos no se interesan por aprender y se está comenzando a perder los conocimientos de la medicina tradicional.

5.3.2. Población con acceso a la alimentación

Otro de los derechos que todo individuo tiene es el acceso a la alimentación, al disfrute del acceso, físico y económico, a una alimentación adecuada y los medios para obtenerla, no padecer hambre es el mínimo nivel que debe estar garantizado dentro del derecho a la alimentación. Dicho indicador se construye a partir de la Escala Mexicana de Seguridad Alimentaria (EMSA) en donde se toman las siguientes consideraciones.

Tabla V. 11. Indicadores de acceso a la alimentación San Juan Teita.

Total de la población de 18 años y más	Situación de acceso a la alimentación de los integrantes de 18 años y más	Condición de limitación de acceso a la alimentación de los integrantes de 18 años y más por falta de dinero o recursos en los últimos tres meses			
		Absoluto		Porcentual	
392	Algún adulto tuvo una alimentación basada en muy poca variedad de alimentos	163	229	41.57	58.43
392	Algún adulto dejó de desayunar, comer o cenar	158	234	40.36	59.64
392	Algún adulto comió menos de lo que usted piensa debía comer	120	272	30.72	69.28
392	Algún adulto sintió hambre pero no comió	139	253	35.54	64.46
392	Algún adulto sólo comió una vez al día o dejó de comer todo un día	153	239	39.16	60.84

Fuente: Elaboración propia con base al INEGI, 2020.

De acuerdo con la tabla anterior, se puede ver como en la población de 18 años y más hubo carencia de alimento por características, de que, algún adulto tuvo una alimentación basada en muy poca variedad de alimentos (163 personas), así como algún adulto dejó de desayunar, comer o cenar, por lo tanto se

redoblaran esfuerzos para erradicar esta carencia, además de cumplir con el Objetivo de Desarrollo Sostenible 2 Hambre cero.

5.3.3. Esperanza de vida

La esperanza de vida es un indicador que mide el promedio de años que se espera una persona viva, basado en el nivel de mortalidad de un determinado grupo de población. Mientras la esperanza de vida se más alto indica que la población goza de un mejor nivel de vida y cuanto más baja sea, las personas viven en circunstancias de vida muy precaria, lo que incide en sus condiciones de salud.

La medición del índice de esperanza de vida, se maneja entre los valores 0 y 1, es decir que mientras más cercano a 1 se encuentre el índice de esperanza de vida, las personas viven mejor, puesto que su capacidad adquisitiva les permite cubrir la mejor forma sus necesidades y esto favorece a la salud. Por el contrario, si el resultado es más cercano a cero, las personas viven menos años porque su calidad de vida es poco favorable.

De acuerdo con, la fórmula proporcionada por el Programa de las Naciones Unidas para el Desarrollo (PNUD), el índice de esperanza de vida de la población de San Juan Teita es de 0.742, tomando de referencia datos de la esperanza de vida estatal y la edad mayor de la población.

5.3.4. Enfermedades recurrentes

En el municipio de San Juan Teita por lo regular los padecimientos que más se han suscitado en el centro de salud, son enfermedades respiratorias, gripas, tos, infecciones estomacales, dolor de cabeza, entre otros padecimientos que no son de gravedad, ya que en situaciones de emergencia se trasladan a el hospital de la Heroica Ciudad de Tlaxiaco.

5.3.5. Programas de prevención

Los programas de prevención, son aquellos que buscan dar a conocer información a las personas para evitar contraer enfermedades, o situaciones que pongan en peligro su vida, en San Juan Teita, se cuenta con regiduría de salud, la cual es la encargada de vigilar y coordinar actividades de salud con el comité encargado de la clínica de salud de San Juan Teita.

Las campañas de concientización que comúnmente se realizan son sobre el cuidado de las enfermedades respiratorias, embarazos en adolescentes, enfermedades de transmisión sexual, y en los últimos años se armó una campaña para la prevención del COVID-19.

5.3.6. Infraestructura y recursos para la salud

En el municipio se cuenta con una unidad médica, el personal que labora es una doctora y una enfermera, se da servicio de lunes a viernes, sin embargo, para casos de emergencia como enfermedades crónicas, partos o cesáreas se acude al hospital de la Heroica Ciudad de Tlaxiaco.

Imagen V. 8. Unidad médica No. 159 San Juan Teita.



Fuente: Recorrido de campo.

El equipamiento del lugar es escaso, se cuenta con lo básico, como medicamento para atender padecimientos comunes, en el lugar se da seguimiento a las personas embarazadas, a las personas con hijos pequeños, así como personas con enfermedades crónicas y en ocasiones se escasean los medicamentos o material de curación. También se cuenta con 2 ambulancias que se encuentran en buen estado, área de sanitario nueva, pero aún se tiene la necesidad de una sala de juntas en donde se puedan llevar a cabo actividades administrativas.

5.3.7. Diagnóstico

INDENTIFICACIÓN DE FODA	ODS	METAS ODS
Existe aún la medicina tradicional, sin embargo se está comenzado a perder debido a que no hay interés por aprender estos conocimientos empíricos.	2, 3	2.5,3.4
Se carece de espacios para juntas administrativas en el centro de salud, para dar un servicio más adecuado a la población.	3, 9	3.8, 9.a

5.3.8. Objetivos, estrategias y líneas de acción

Resumen narrativo	Contribución directa a los ODS	Contribución indirecta a los ODS
Objetivo estratégico 1	ODS 3, 9	ODS 2
Optimizar el sistema de sanitario con la contribución de la medicina tradicional en pro de un mejoramiento en la atención de los servicios de salud.	Contribución directa a las metas ODS	Contribución indirecta a las metas ODS
Estrategia 1.1	3.4, 3.8,	2.5
Fortalecer el sistema de medicina tradicional del municipio.		
Línea de acción 1.1.1. Gestionar apoyos para las personas que se dedican a la medicina tradicional.		
Línea de acción 1.1.2. Establecer un área específico donde se de atención con medicina tradicional.		
Línea de acción 1.1.3. Gestionar programas de salud general para el municipio.		
Línea de acción 1.1.4. Gestionar campañas de salud con diversos servicios como ginecología, dental, vacunas, etc.		
Estrategia 1.2		

Dotar de infraestructura de calidad para un buen servicio de salud en la clínica del municipio.	9.1, 9.a	12.4
Línea de acción 1.2.1. Gestionar apoyo para el establecimiento de área de juntas de la clínica.		
Línea de acción 1.2.2. Monitorear las instalaciones de la clínica para asegurar la seguridad de ésta.		
Línea de acción 1.2.3. Dar mantenimiento a la infraestructura de salud.		
Línea de acción 1.2.4. Gestionar campañas de salud con diversos servicios como ginecología, dental, vacunas, etc.		

5.3.9. Proyectos

- ❖ Construcción de casa de partera.

5.4. Educación

La educación es un derecho básico de todo los niños, niñas y adolescentes, así como de toda persona, el cual les proporciona habilidades y conocimientos necesarios para desarrollarse como adultos y además les da herramientas para conocer y ejercer sus derechos.

También se encuentra como uno de los objetivos de desarrollo sostenible de la Agenda 2030, el cual busca garantizar una educación inclusiva y de calidad que permita mejorar la vida de las personas y el desarrollo sostenible, redoblar esfuerzos para conseguir mayores avances en la educación universal, seguido de lograr la igualdad entre niñas y niños en la educación básica.

5.4.1. Nivel de escolaridad de la población

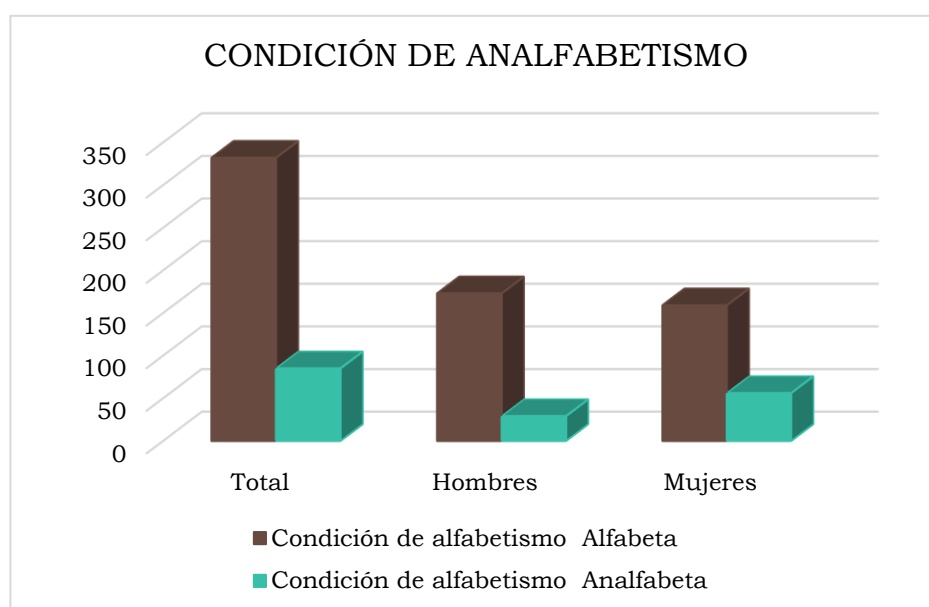
El nivel de escolaridad se refiere al máximo de estudios aprobado por el Sistema Educativo Nacional o lo equivalente en caso de estudios en el extranjero; dichos niveles son: educación inicial, educación básica, educación media superior, educación superior, etc. El nivel de escolaridad se conoce por medio del grado

promedio de escolaridad, para la población de San Juan Teita este dato es de 6.3 porcentual, es decir que en su mayoría cursan la primaria completa.

5.4.2. Índice de analfabetismo

La población alfabetizada se les conoce a las personas de 15 años y más que sabe leer y escribir un recado, por otro lado, la población analfabeta son personas de 15 años y más que no sabe leer y escribir un recado, en este sentido la población de este rango de edad en San Juan Teita es de 417 individuos, quienes 332 corresponden a la población alfabetizada y 85 a la población analfabeta.

Gráfica V. 14. Condición de analfabetismo.



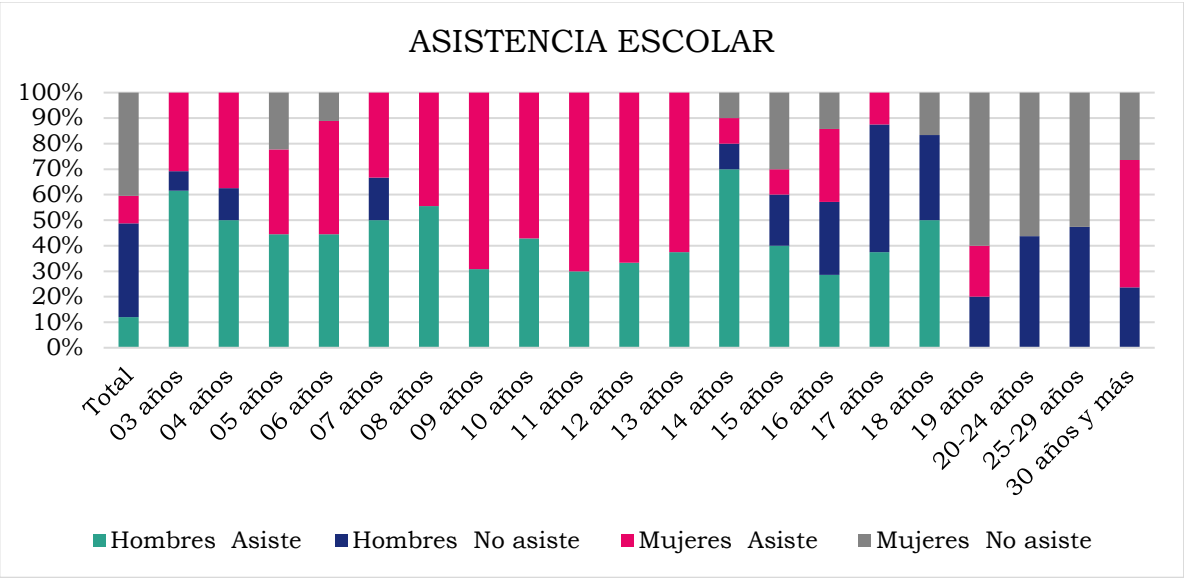
Fuente: Elaboración propia con datos del INEGI, 2020.

5.4.3. Asistencia escolar

El indicador Asistencia escolar considera la distribución de los estudiantes en cuatro categorías elaboradas según el número de días que un estudiante asiste a clases, en relación con el total de jornadas escolares oficiales de un año. En San Juan Teita de la población total de 3 años y más (527) 120 asiste a la escuela y 407 no asiste a la escuela.

La asistencia escolar, además de construir una condición clave para que los estudiantes desarrollen los conocimientos, habilidades y actitudes que se espera que aprendan durante la educación escolar, contribuye a su desarrollo socioafectivo y promueve hábitos fundamentales para la vida futura de niños, niñas y jóvenes.

Gráfica V. 15. Asistencia escolar.



Fuente: Elaboración propia con datos del INEGI, 2020.

5.4.4. Rezago educativo

El rezago educativo es la condición en la que se encuentra una persona mayor de 15 años cuando ha concluido su enseñanza básica, es decir cuando una persona no cuenta con escolaridad o tiene al menos 15 años y no ha culminado la secundaria.

En el municipio de San Juan Teita las personas con rezago educativo en el año 2020 fueron 164 que corresponde al 30.1% de la población, este porcentaje aun es considerable por lo que se deben tomar acciones para impulsar los estudios de nivel básico.

Después de dos años de pandemia, el INEGI ha señalado que los resultados de la encuesta del impacto de la COVID-19 en la educación, alrededor de 5.2 millones de alumnos entre los 3 y los 29 años desertó para el inicio de ciclo 2020-2021, este número representa el 9.6% de la población total en ese rango de edad.

Para la población de San Juan Teita no es la excepción, este fenómeno afectó a la educación dejando brechas en la comprensión lectora, ya que los estudiantes dejaron de leer textos y se enfocaron en ocultar contenido en línea, muchos de ellos ya digeridos por lo que no analizaban la información, por otra parte con contenidos en línea en el lugar muchos no tenían acceso a internet lo que ocasionaba no realizar tareas o trabajos requeridos por los docentes.

Aunando a lo anterior el sistema de educación pública se centró en contenidos a través de la televisión, lo cual limitó mucho los procesos de lecto-escritura y de comprensión lectora, también por el acceso a esta tecnología, pues en el municipio no hay señal de sistema abierto, solo se cuenta con servicio de televisión de paga para quienes tienen los recursos para el contrato.

5.4.5. Instituciones educativas presentes

En San Juan Teita, los centros educativos son de nivel básico, se cuenta con escuela inicial indígena, preescolar indígena, primaria indígena y telesecundaria, para cursar el nivel medio superior deben salir a otros lugares cercanos en donde puedan continuar sus estudios.

Tabla III. 12. Instituciones educativas, San Juan Teita.

LOCALIDAD	CLAVE	NOMBRE	NIVEL ESCOLAR	TURNOS
SAN JUAN TEITA	20DCC1187F	LLUCU CUI	PREESCOLAR	MATUTINO
SAN JUAN TEITA	20DIN0104Z	EDUCACIÓN INICIAL INDÍGENA	INICIAL	MATUTINO
SAN JUAN TEITA	20DPB02401	FRANCISCO I MADERO	PRIMARIA	MATUTINO
SAN JUAN TEITA	20DTV0438S	TELESECUNDARIA	SECUNDARIA	MATUTINO

Fuente: SEP | SIGED

5.4.6. Infraestructura y equipamiento en las instituciones

Las instituciones de San Juan Teita, se encuentran en situación precaria, así como su patio cívico o lugar que también ocupan como cancha de juegos, se carece un mantenimiento en de los servicios de luz eléctrica y agua potable, en cuanto equipamiento en la telesecundaria se cuenta con equipo de cómputo que debe ser revisado periódicamente.

5.4.7. Diagnóstico

IDENTIFICACIÓN DE FODA	ODS	METAS ODS
En la población del municipio aún hay personas en condición analfabeta.	4	4.6, 4.7
El rezago educativo se ha visto incrementado debido a la contingencia que se vivió los pasados dos años por el COVID-19.	4	4.2, 4.1
El fenómeno dejó brechas de comprensión lectora y aprendizaje adecuado.	4	4.b, 4.1
Infraestructura carente en las instituciones educativas del municipio.	4, 9	4.a, 9.1

5.4.8. Objetivos, estrategias y líneas de acción

Resumen narrativo	Contribución directa a los ODS	Contribución indirecta a los ODS
Objetivo estratégico 1	ODS 4, 9	ODS 1
Garantizar el acceso a una educación de calidad, para la población en rezago educativo y en analfabetismo.	Contribución directa a las metas ODS	Contribución indirecta a las metas ODS
Estrategia 1.1		

Disminuir los índices de rezago educativo, y de población analfabeta.	4.2, 4.a, 4.6, 4.7	1.a
Línea de acción 1.1.1. Realizar un plan de acción para la atención de los estudiantes en situación de rezago educativo.		
Línea de acción 1.1.2. Crear grupos de trabajo para clases de regularización.		
Línea de acción 1.1.3. Implementar cursos de verano.		
Línea de acción 1.1.4. Gestionar apoyos para los docentes que estarán en el grupo de regularización.		
Estrategia 1.1	9.1	4.2, 4.a
Dotar de infraestructura de calidad en los diferentes niveles educativos con los que cuenta el municipio.		
Línea de acción 1.1.1. Dar mantenimiento a la infraestructura de las instituciones educativas.		
Línea de acción 1.1.2. Dotar de infraestructura en las instituciones que carecen.		
Línea de acción 1.1.3. Monitorear la infraestructura de las instituciones educativa en situación precaria.		

5.4.9. Proyectos

- ❖ Mantenimiento de dotación de servicios básicos de electricidad de la Escuela Preescolar Lluclu Cui con clave: 20DCC1187F.
- ❖ Construcción del techado y cancha en el área de impartición de educación física en la escuela Telesecundaria con clave: 20DTV04385.

5.5. Cultura (ODS 4, 8, 12)

El término de cultura deriva de la palabra “cultivo” del latín y comienza a utilizarse en el siglo XVIII como un sinónimo de “buenas costumbres”, asemejando a todo aquellos que se puede adquirir a través de la educación. La cultura es toda la creación del hombre, resultado de la inversión social, transmitida y conservada a través de la comunicación y el lenguaje, forma por medio de la que la sociedad expresa su visión del mundo, creencias, música, vestimenta, entre otro.

5.5.1. Lengua

La lengua o lenguaje es conocido por ser la forma en como nos comunicamos entre los grupos de personas de un determinado lugar, el estado de Oaxaca se considera lingüístico debido a que existen diferentes lenguas, que forman parte de la identidad de la población. En San Juan Teita, 56.55% de la población de 3 años y más hablan la lengua mixteca, la cual dominan al 100%, así mismo hablan el español, pero de la población que habla lengua indígena 5.03% no habla el español.

5.5.2. Fiestas

San Juan Teita, tiene grandes festividades que lo caracterizan, ya que realizan fiestas organizadas por la comunidad, en donde todos participan en las actividades, realizan comidas tradicionales, entre rituales y demás costumbres propias del lugar, entre estas festividades se encuentran:

- ❖ 24 de junio día San Juan Bautista, santo patrono del municipio, razón por la cual es la festividad más importante del lugar.
- ❖ Tercer viernes de cuaresma.
- ❖ 1° de octubre, fiesta a la Virgen del Rosario.
- ❖ 3 de mayo la Santa Cruz.

Imagen V. 9. Iglesia católica, San Juan Teita.



Fuente: (59) 08 - San Juan Teita - Fiesta Patronal 2017 - YouTube.

De igual manera celebran en los meses de febrero y marzo, el Carnaval, en donde las personas participan con bailes y juegos, en ellos participa toda la población y este evento se realiza en el palacio municipal del lugar.

5.5.3. Música

La música que tradicionalmente escuchan o se toca en las festividades es la banda de viento, orquestas que son contratados de los pueblos vecinos como Tlacotepec, también las personas escuchan y bailan las tradicionales chilenas y en los bailes de las festividades contratan a grupos que tocan este tipo de música.

5.5.4. Religión

San Juan Teita así como sus tradiciones religiosas, la mayoría de la población profesa la religión católica, en el año 2020 se contabilizaron 510 personas las cuales representan el 93.8% de la población total, mientras que sólo 5 pertenecen a un grupo de cristiano evangélico, y 29 personas se encuentran sin adscripción religiosa.

5.5.5. Artesanías

Las artesanías son productos que las personas del lugar elaboran con sus métodos tradicionales y con la materia prima del lugar, San Juan Teita se caracteriza por ser un municipio con paisajes de palma sobre la carretera que introduce a la comunidad, tanto hombres como mujeres elaboran sombreros de palma, petates, tenates, sopladores, se teje el tijillo una especie de colador que utilizan para colar el nixtamal y lavarlo.

5.5.6. Gastronomía

San Juan Teita cuenta con una buena gastronomía, basada en derivados del frijol, maíz y de los animales que se crían en el lugar, en primer lugar se tiene el atole de granillo, el cual se hace con el maíz, los totopos también derivados

del maíz, estos totopos en diferentes presentaciones de maíz blanco, azul o con un agregado de chile seco y hoja santa.

De la misma manera la pasta de frijol negro, que producen en el lugar, el cual está hecho con frijol, hoja santa y un toque de chile seco, así mismo la salsa de semilla de calabaza, que lo degustan embarrado sobre una tortilla de maíz, y que en el lugar lleva por nombre embarradas, las mujeres comercializan dentro y fuera del municipio.

También otra de sus comidas tradicionales es el colorado de carne de puerco, que elaboran para dar en las festividades del lugar, entre otros platillos como caldo de pollo o caldo de puerco, así mismo en las fiestas particulares como bodas, bautizos, el platillo tradicional un día antes, es el mole de frijol con sangrita de puerco, y para el día de la fiesta es el mole de garrote con carne de puerco, pollo o guajolote.

5.5.7. Vestimenta

La vestimenta de la población de San Juan Teita, en la población adulta aún conservan su traje tradicional, en las mujeres usan enaguas, blusas de manta y huaraches, mientras que los hombres visten calzón y camisa de manta con sus respectivos huaraches.

Pero en la población más joven la mayoría se viste de manera casual, en hombres usan pantalón de mezclilla, de vestir, camisas, zapatos o tenis y en mujeres pantalón de mezclilla, vestidos, faldas, zapatos, botas, tenis, la vestimenta ahora es variada y la ropa tradicional la utilizan solo en eventos o festividades.

5.5.8. Diagnóstico

IDENTIFICACIÓN DE FODA	ODS	METAS ODS
Se cuenta con gran diversidad cultural en música, tradiciones, artesanías y gastronomía.	4, 8, 12	4.7, 8.9, 12. b

5.5.9. Objetivos, estrategias y líneas de acción

Resumen narrativo	Contribución directa a los ODS	Contribución indirecta a los ODS
Objetivo estratégico 1	ODS 4, 8	ODS 12
Promover la cultura del municipio como medio para el desarrollo y crecimiento económico de la población de San Juan Teita.	Contribución directa a las metas ODS	Contribución indirecta a las metas ODS
Estrategia 1.1	4.7, 8.9	12.b
Impulsar el turismo en la localidad mediante los recursos con los que se cuentan en el municipio.		
Línea de acción 1.1.1. Identificar los principales medios de turismo con los que cuenta el municipio.		
Línea de acción 1.1.2. Diseñar un proyecto turismo en donde se dé a conocer la cultura del municipio.		
Línea de acción 1.1.3. Rescatar la identidad de la población por medio de sus usos y costumbres.		
Línea de acción 1.1.4. Construir una casa de la cultura, para atender los diversos medios culturales de la población.		

5.5.10. Proyectos

- ❖ Construcción de la casa de la cultura, San Juan Teita.

5.6. Deporte

El deporte es una actividad que permite a las personas a mejorar su condición física, de quien lo práctica, en una población el deporte abarca diversas áreas de la sociedad y conlleva a una dimensión social y cultural, pues ahora se ha vuelto una práctica, un espectáculo y un estilo de vida.

5.6.1. Actividades deportivas practicadas

La población de San Juan Teita realiza actividades deportivas en las festividades del municipio, el deporte con mayor relevancia es el básquet bol, algunos practican el futbol, sin embargo el básquet bol es al deporte que mayor promoción y difusión se le da, así mismo realizan torneos dentro y fuera del lugar para fortalecer esta actividad, junto a otras poblaciones vecinas.

5.6.2. Infraestructura deportiva

El municipio cuenta con cancha de básquet bol, este se encuentra con techado, así mismo en las instituciones se cuenta con canchas en donde practican sus actividades deportivas. De los centros educativos la escuela telesecundaria es la que no cuenta con un techado en su cancha, de ahí el preescolar y primaria tienen techado en donde les imparten sus actividades físicas.

Imagen V. 11. Cancha de preescolar y primaria.



Fuente: Trabajo de campo.

5.6.3. Diagnóstico

IDENTIFICACIÓN DE FODA	ODS	METAS ODS
Se practica el básquet bol como deporte tradicional del municipio, sin embargo es necesario promover demás actividades deportivas.	3, 12	3.4, 12.5
Se carece de un lugar en donde se pueda realizar ejercicio físico como parte de deporte.	9	9.1

5.6.4. Objetivos, estrategias y líneas de acción

Resumen narrativo	Contribución directa a los ODS	Contribución indirecta a los ODS
Objetivo estratégico 1	ODS 3, 9	ODS 12
Promover el deporte como medio para el bienestar físico- emocional de la población.	Contribución directa a las metas ODS	Contribución indirecta a las metas ODS
Estrategia 1.1	3.4,9.5	12.5
Fortalecer las actividades deportivas de San Juan Teita, así como la infraestructura para la práctica.		
Línea de acción 1.1.1. Establecer infraestructura para la práctica de ejercicios como deporte.		
Línea de acción 1.1.2. Seguir implementado las ligas de básquet bol que se realizan en el municipio.		
Línea de acción 1.1.3. Impulsar variedad de deportes como fútbol o volibol, entre otros.		
Línea de acción 1.1.4. Rehabilitar los espacios deportivos que lo requieran en las instituciones.		

5.7. Migración

El INEGI, define a la migración como el cambio de residencia de una o varias personas de manera temporal o definida, generalmente con la intención de mejorar su situación económica así como su desarrollo personal y familiar. Existen tipos de migración municipal, interna o estatal, externa o internacional.

5.7.1. Población migratoria

En San Juan Teita la población en condición migratoria según el INEGI, 2020, solo 17 personas se encuentran en situación de migración, la mayoría en a nivel nacional y solo una persona se registró como migratoria en los Estados Unidos de América.

Tabla V. 13. Situación migratoria.

Otra entidad	Población total	Sexo	
		Hombres	Mujeres
Total	544	260	284
Total	526	251	275
Total	17	8	9
Ciudad de México	1	1	0
México	14	7	7
Morelos	1	0	1
Sinaloa	1	0	1
En los Estados Unidos de América	1	1	0

Fuente: Elaboración propia con datos del INEGI, 2020.

5.7.2. Diagnóstico

IDENTIFICACIÓN DE FODA	ODS	METAS ODS
La migración existente en el municipio se presenta a nivel nacional es decir que se encuentran otros estados de la república municipal.	8,10	8.3,10.7

5.7.3. Objetivos, estrategias y líneas de acción

Resumen narrativo	Contribución directa a los ODS	Contribución indirecta a los ODS
Objetivo estratégico 1	ODS 10	ODS 8
Disminuir el índice de migración que se presenta en el municipio.	Contribución directa a las metas ODS	Contribución indirecta a las metas ODS
Estrategia 1.1	10.7	8.3
Evitar la migración de los habitantes del municipio.		
Línea de acción 1.1.1. Promover programas de mejoras en las condiciones de vida.		
Línea de acción 1.1.2. Gestionar apoyos para actividades productivas.		
Línea de acción 1.1.3. Incentivar a la población a trabajar en actividades locales.		

VI. SAN JUAN TEITA SUSTENTABLE (PLANETA)

6.1. Recursos naturales

Los recursos naturales son las riquezas o productos que nos ofrece la naturaleza: suelo, agua, flora, fauna y minerales, los seres vivos dependemos de estos recursos para subsistir, ya que son fuente para satisfacer nuestras necesidades básicas: alimento, vivienda y vestimenta. Por ello debemos hacer buen uso de estos recursos, en aprovechamiento actual y para las futuras generaciones, logrando alcanzar un desarrollo sostenible.

Sin embargo, los recursos naturales se están deteriorando, los ecosistemas están bajo presión y se está perdiendo diversidad biológica en todo el mundo. La conversión del uso de la tierra, incluida la deforestación, provocan la pérdida de hábitats valiosos, la disminución del agua limpia, la degradación de la tierra, la erosión del suelo y la liberación de carbono a la atmósfera. Esto contribuyen a la pérdida de activos económicos valiosos y oportunidades de medios de subsistencia (ODS 15).

6.1.1. Agua (ODS 6)

El agua es un recurso que cumple funciones vitales en el planeta, ya sea en los ecosistemas acuáticos o terrestres. Es un medio vital de transporte de nutrientes y es indispensable para la fotosíntesis de las plantas. En el municipio de San Juan Teita actualmente las fuentes del recurso hídrico es el río que atraviesa el municipio el cual proviene de Santa María Yosoyúa, este medio proporciona de 2,500 litros por segundo.

Tabla VI. 14. Manantiales de San Juan Teita

Nombre del manantial	uso
Agua buena	Empleada para uso doméstico.
Manantial del deseo	Agua con contenidos altos de sal, siendo empleada para las zonas de cultivos.
Nduba Shu	Contribuye al suministro de agua para uso doméstico.

6.1.2. Suelo (ODS 15)

Los suelos del territorio de San Juan Teita se conforman de tipo Leptosol, mayormente en la parte montañosa del territorio, sin embargo esta área comienza a presentar erosión intermedia provocada por lluvias, así mismo suelo de tierra fina en un 10% ya que de ahí la mayoría se encuentra integrada por rocas.

Por otro lado en la parte baja del territorio, el suelo predominante corresponde al luvisol el cual contiene arcillas esto debido al desbordamiento del Arroyo Valiente en temporada de lluvias, características que permite el empleo de maquinaria y equipo agrícola para el establecimiento de cultivos.

6.1.3. Vegetación (reforestación y deforestación) (ODS 14, 15)

La vegetación de San Juan Teita, se compone de ecosistemas de ocote y encino en poca cantidad, encino, gacho, Tepehuaje, casahuates, huisaches, jacarandas, zapote negro, mamey, naranjas, limones, lima, platanares, aguacatales, flor de nochebuena, palma, entre muchas otras plantas que hacen del lugar un territorio rico en recurso hídrico.

Sin embargo el uso inadecuado de estos recursos ha ocasionado la pérdida de estos recursos, pero las autoridades han comenzado a tomar acciones implementando acciones para contrarrestar el impacto negativo de la población en los recursos tanto de flora y fauna.

6.2. Manejo de los residuos sólidos (ODS 14, 15)

El manejo de los residuos sólidos se refiere al control, ya sea de recolección, transporte tratamiento, reciclado o eliminación de los materiales producidos por la actividad humana y así reducir sus efectos sobre la salud y el medio ambiente. El buen manejo de los residuos supone una serie de beneficios en lugar de pérdidas.

En San Juan Teita se carece de acciones enfocados al tratamiento de los residuos sólidos, la basura que se genera en los hogares las personas la queman, ya que en el municipio se carece de un espacio donde se traten los residuos, de la misma manera por parte del ayuntamiento no se cuenta con equipo para la recolección de basura.

6.3. Desarrollo urbano y Ordenamiento territorial (ODS 9, 11)

El desarrollo urbano y ordenamiento territorial es una forma de planificar la distribución del territorio, el ordenamiento territorial es definido como el proceso de planificación que buscan una mejor distribución espacial de los seres humanos, actividades productivas y recreativas, tomando en cuenta los recursos naturales disponibles tanto las potencialidades como las restricciones.

En el municipio de San Juan Teita se carece de un Plan de Ordenamiento Territorial, debido a que se desconoce de este tema en general, sólo se delimita el territorio que utilizan para la agricultura, pero en cuanto a los asentamientos humanos se desconoce de este tema.

6.3.1. Zonificación del territorio municipal

Podemos definir que la zonificación del territorio, es un instrumento técnico-normativo del plan de desarrollo urbano que identifica el uso del suelo urbano y divide una ciudad o un área metropolitana en zonas o barrios de uso, a fin de promover un desarrollo urbano sostenible.

En los municipios pequeños es importante la zonificación ya que permite dar uso a los suelos adecuadamente para reactivar la potencialidad de estos, en los aspectos económicos como sostenibles, en San Juan Teita se carece de una zonificación del suelo, solo se han establecidos terrenos de siembra en determinados lugares, pero no se tiene estipulado mediante un instrumento el cual rijan este trabajo.

Es importante contar con una zonificación del suelo ya que por medio ello podemos identificar potencialidades y debilidades del territorio, haciendo que se establezcan políticas públicas que favorezcan a las familias, y evitando que puedan suceder accidentes por zonas de riesgo.

6.4. Diagnóstico

IDENTIFICACIÓN DE FODA	ODS	METAS ODS
El suelo del territorio comienza a presentar problemas de erosión debido a las lluvias.	2, 12, 15	2.4, 12.4, 15.3
Los residuos sólidos no tienen un tratamiento adecuado, las personas realizan la quema de estos.	11, 12	11.6, 12.4, 12.5
Se carece de un ordenamiento territorial y urbano en el municipio, haciendo que el creciente se no tenga un orden adecuado, hace más difícil la implementación de infraestructura pública.	11	11.a, 11.7, 11.b
Se carece de una zonificación del territorio, haciendo que no se cuenta con un listado de lugares con mayor riesgo por desastres naturales.	11, 15	11.7, 11.a, 15.4

6.5. Objetivos, estrategias y líneas de acción

Resumen narrativo	Contribución directa a los ODS	Contribución indirecta a los ODS
Objetivo estratégico 1	ODS 10	ODS 8
Contrarrestar el impacto negativo de los residuos sólidos y del suelo de San Juan Teita.	Contribución directa a las metas ODS	Contribución indirecta a las metas ODS
Estrategia 1.1	10.7	8.3
Establecer programas y procedimientos de manejo seguro de residuos.		
Línea de acción 1.1.1. Investigar el manejo adecuado de los residuos sólidos.		
Línea de acción 1.1.2. Por parte de la regiduría de ecología gestionar la implementación de un centro de acopio.		
Línea de acción 1.1.3. Promover las prácticas de reciclaje.		
Línea de acción 1.1.3. Evitar el exceso de consumo de productos innecesarios.		
Estrategia 1.2	10.7	8.3
Reducir la erosión del suelo por lluvias y prácticas agrícolas.		
Línea de acción 1.2.1. Reforestar con plantas nativas en las áreas de mayor erosión.		
Línea de acción 1.2.2. Aprovechamiento del suelo con la rotación de cultivos.		
Línea de acción 1.2.3. Uso correcto de los fertilizantes y cuidados que se requieren.		
Línea de acción 1.2.4. Dejar cubierta vegetal entre líneas de cultivo.		
Objetivo estratégico 2	ODS 10	ODS 8
Alcanzar la sostenibilidad ambiental, social y económica en armonía con el entorno natural.	Contribución directa a las metas ODS	Contribución indirecta a las metas ODS
Estrategia 2.1	10.7	8.3
Contribuir a la organización del territorio para		

aprovechamiento y gestión de recursos.		
Línea de acción 2.1.1. Elaborar e implementar el plan de ordenamiento urbano y territorial.		
Línea de acción 2.1.2. Realizar la zonificación del territorio, por aprovechamiento.		
Línea de acción 2.1.3. Consultar con la SEDATU sobre planes o programas de desarrollo urbano municipal.		
Línea de acción 2.1.4. Gestionar ante estas instituciones programas de ordenamiento territorial.		

6.6. Proyectos

- ❖ Construcción de un centro de acopio, San Juan Teita.
- ❖ Elaboración del Plan de Ordenamiento Territorial.

VII. SAN JUAN TEITA PRODUCTIVO E INNOVADOR (PROSPERIDAD)

7.1. Empleo (ODS 8)

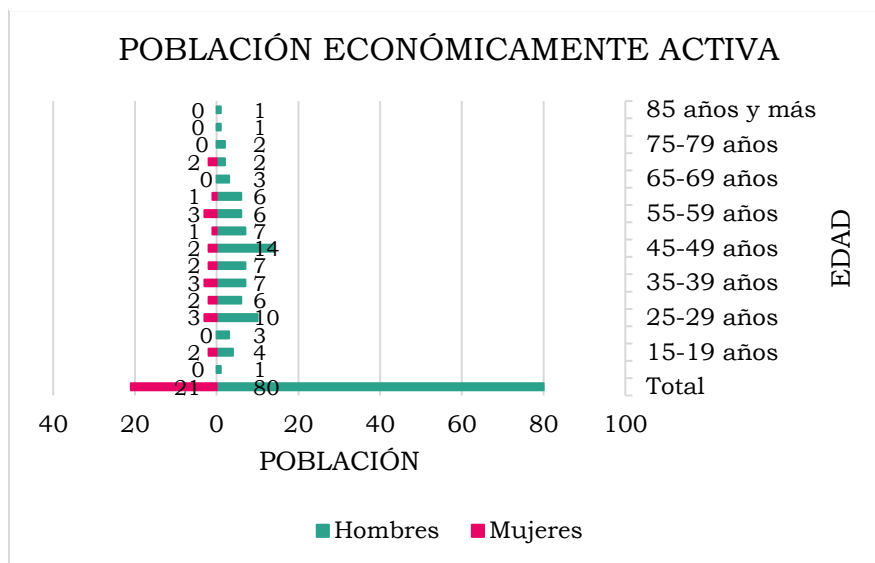
El empleo incluye toda actividad desempeñada a cambio de una remuneración económica, el empleo se refiere a la idea de que un individuo ha contraído algún tipo de compromiso verbal o escrito con una entidad, conocida como el empleador, bajo ciertas estipulaciones como pago, horario, etc.

7.1.1. Población Económicamente Activa (PEA) (ODS 8)

La PEA según la encuesta de población activa, son personas de 16 a 65 años que realizan alguna actividad económica, la cual se encuentra dividida en población ocupada (que tiene empleo) y desocupada (población que no tiene empleo). Este indicador corresponde a la población que se encuentra en la etapa de vida laborable o productiva.

Según el INEGI, 2020, en San Juan Teita se identificaron de la población de 12 años y más (450 personas), 101 individuos son población económicamente activa, de los cuales el 100% se encuentra ocupada; siendo 80 hombres y 21 mujeres.

Gráfica VII. 16. Población económicamente activa (PEA).

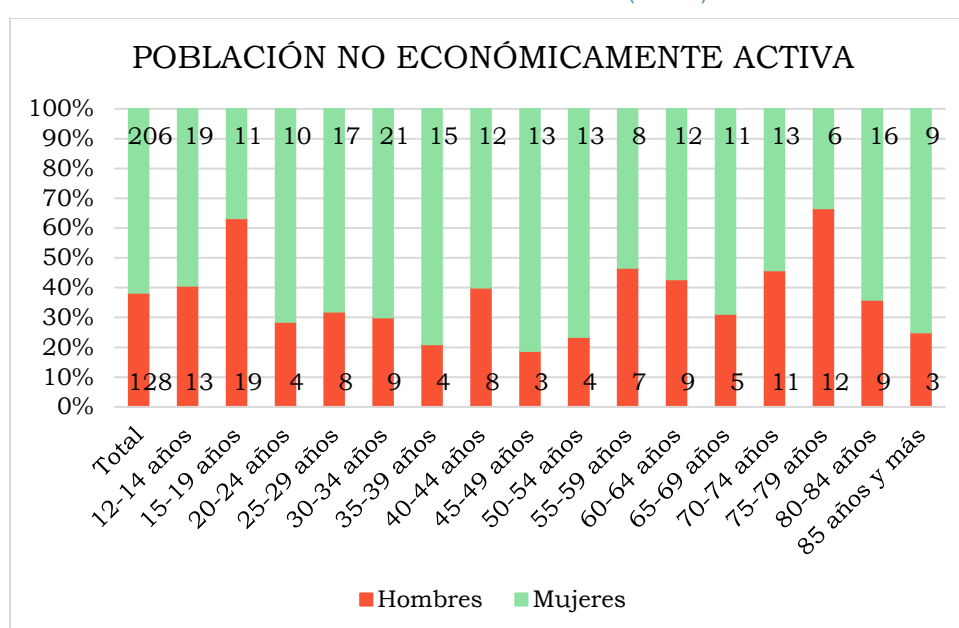


Fuente: Elaboración propia con datos del INEGI, 2020.

7.1.2. Población no económicamente activa (ODS 8)

La población no económicamente activa (PNEA), se clasifica de acuerdo con la actividad no económica realizada, entre ellos estudiantes, jubilados y pensionados, personas que se dedican a los quehaceres del hogar, los incapacitados permanentemente para trabajar y las personas con algún otro tipo de actividad no económica. En el municipio de San Juan Teita, dicha población que asciende a 334 personas, representa más de la mitad, 74.22% de la población de 12 años y más.

Gráfica VII. 17. Población no económicamente activa (PNEA).



Fuente: Elaboración propia con datos del INEGI, 2020.

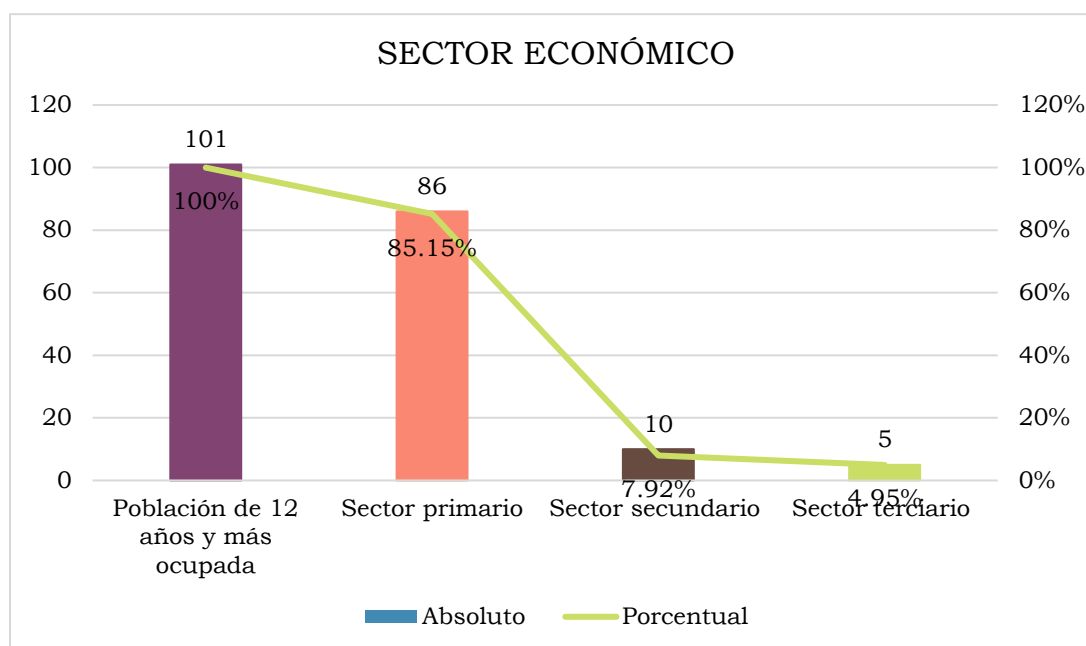
7.1.3. Actividades económicas (ODS 8)

Las actividades económicas comprenden la producción, distribución, y el consumo de productos, quienes emprenden es con la idea de obtener ganancias, las personas de la comunidad son parte activa del proceso de producción, ya que son quienes utilizan su fuerza de trabajo para producir esas mercancías o brindar esos servicios.

Como parte de la vinculación con el logro de los Objetivos de Desarrollo Sostenible de la Agenda 2030, el municipio busca la implementación de

políticas públicas que nos permita el logro del ODS 8, el cual busca promover el crecimiento económico, inclusivo y sostenible, a favor de la población.

Gráfica VII. 18.Sectores económicos.



Fuente: Elaboración propia con datos del INEGI, 2020.

7.1.4. Sector primario (ODS 2, 8)

Las actividades económicas se clasifican, en el sector primario se encuentran las actividades que provienen directamente de los recursos naturales, de donde se obtiene la materia prima de las siguientes clasificaciones. Entre estas se encuentra la agricultura, ganadería, pesca, explotación forestal y la minería.

En San Juan Teita, de acuerdo con la gráfica anterior (VII.18), de la población de 12 años y más, 86 personas se dedican a realizar trabajos del sector primario, el cual representa un 85.15% de dicha población. Las actividades primarias que realizan son:

Diagrama V. 5. Actividades primarias San Juan Teita.

Agricultura	Ganadería	Fruticultura	Caza Regulada
<input type="checkbox"/> Maíz <input type="checkbox"/> Forraje <input type="checkbox"/> Frijol <input type="checkbox"/> Hortalizas <input type="checkbox"/> Calabaza <input type="checkbox"/> Alfalfa	<input type="checkbox"/> Bovino, <input type="checkbox"/> Ovino <input type="checkbox"/> Porcino <input type="checkbox"/> Avícola	<input type="checkbox"/> Árboles frutales de clima <input type="checkbox"/> Zapote negro <input type="checkbox"/> Mamey <input type="checkbox"/> Mango <input type="checkbox"/> Lima <input type="checkbox"/> Limón	<input type="checkbox"/> Venado <input type="checkbox"/> Conejo <input type="checkbox"/> Entre otros .

Fuente: Elaboración propia con datos de investigación de campo.

En actividades de la agricultura se encuentran establecidas en la zona que se le denomina la “cañada”, en donde, se encuentran parcelas muy pequeñas (40 a 400 m²), pequeñas que oscilan entre (500 a 5000 m²), medianas (entre 6000 m² y 1.5 hectáreas), grandes (de 2 a 5 hectáreas) y muy grandes (mayores de 5 hectáreas). De estas parcelas aproximadamente 60 hectáreas son bajo producción de riego, los cuales se componen por una unidad de riego de 100 socios.

Sin embargo la mayoría de las personas siembran cultivos de temporal, los cuales están compuestos de aproximadamente 900 hectáreas, el principal cultivo que se siembra es el maíz y frijol, pero también se siembran otros cultivos en áreas de 10m² a 500m².

También es importante mencionar que en cuanto a la agricultura se siembra bajo el sistema de milpa con maíz criollo de la región, el cual se caracteriza por sus variados colores: azul, blanco, amarillo, así como frijol, calabaza y tomate de cascara. El método de siembra se realiza con la ayuda de la yunta.

Por otro lado en cuanto a la ganadería los animales que mayor se producen son actividades pecuarias (ovinos y caprinos), seguido de animales de traspatio como gallinas y guajolotes.

7.1.5. Sector secundario (ODS 8)

En sector secundario de San Juan Teita de desarrolla, mediante el aprovechamiento del recurso natural de la palma, el cual emplean para la elaboración de artesanías como petates, tenates, sombreros, entre otros que también comercializan. Según el INEGI, 2020, las personas que se dedican a este sector económico tan solo corresponden a 10, que representa el 7.92% de la población de 12 años y más.

7.1.6. Sector terciario (ODS 8)

Por otro lado, el sector terciario se encuentra muy reducido, solo se considera a aquellos establecimientos que prestan un tipo de servicio, ya sea comida preparada, productos de la canasta básica, florerías, entre otros establecimientos que se encuentran en el municipio y que ofrecen un bien o servicio. Con datos del INEGI, 2020 se registra que 4.95% es quien desempeña esta actividad.

7.1.7. Apoyos a los sectores productivos (ODS 8, 17)

Los apoyos a los sectores productivos por lo regular provienen de dependencias gubernamentales como son: Secretaría de Agricultura y Desarrollo Rural, Secretaría de Bienestar, Secretaría de la Reforma Agraria y Secretaría del medio ambiente, energías y desarrollo sustentable, que a través de programas que anteriormente se les proporciono a los habitantes, es que aún tienen incidencia en el desarrollo económico del municipio.

7.1.8. Diagnóstico

IDENTIFICACIÓN DE FODA	ODS	METAS ODS
Existe una gran variedad de actividades económicas, principalmente la agricultura es la fuente de ingresos de las personas.	8, 12	8.2, 8.3, 8.5, 12.2,
Se elaboran artesanías, sin embargo la paga es muy poca.	8,10	10.2

7.1.9. Objetivos, estrategias y líneas de acción

Resumen narrativo	Contribución directa a los ODS	Contribución indirecta a los ODS
Objetivo estratégico 1	ODS 8	ODS 10, 12
Fortalecer la productividad de los sectores económicos del municipio.	Contribución directa a las metas ODS	Contribución indirecta a las metas ODS
Estrategia 1.1	8.2,8.3,8.5	12.2
Impulsar la agricultura sostenible, productiva e innovadora.		
Línea de acción 1.1.1. Elaboración de un plan especial para la productividad y competitividad.		
Línea de acción 1.1.2. Gestionar capacitación para los productores para la mejora de métodos de producción.		
Línea de acción 1.1.3. Incentivar a la población a trabajar en actividades locales.		
Estrategia 2.1	8.2,8.3,8.5	10.2
Fortalecer el trabajo de las artesanas para dar valor agregado a sus productos.		
Línea de acción 2.1.1. Crear una cadena de valor de las artesanías de palma.		
Línea de acción 2.1.2. Gestionar capacitación para aprender a elaborar otras artesanías con palma que no se conocen en el lugar.		
Línea de acción 2.1.3. Promocionar el trabajo artesanal que realizan, en medios tecnológicos.		

7.1.10. Proyectos

- ❖ Elaboración de una carpeta de 5 proyectos productivos, para la gestión ante dependencias de gobierno, San Juan Teita.
- ❖ Elaboración de proyecto de cadena de valor de la palma, San Juan Teita.

7.2. Infraestructura pública

La infraestructura pública es un bien fundamental para el crecimiento económico y el bienestar social, permite el acceso a los servicios básicos de una sociedad, tal como, servicios de salud, educación, vivienda, justicia, incluso es vital para el fenómeno cultural y deportivo.

En este sentido la infraestructura pública debe ser de calidad, además de incluir avances del ODS 9, construir infraestructuras resilientes, promover la industrialización inclusiva y sostenible y fomentar la innovación, con el fin de conseguir incremento de la productividad.

7.2.1. Agua potable (ODS 6, 9)

El servicio de agua potable, en el municipio, se encuentra establecida por infraestructura a partir de manantiales de agua, obteniendo este recurso por medio de gravedad, en las viviendas se cuenta con toma domiciliaria. Se cobra una cuota anual al ciudadano de \$60, lo cual es administrado por el comité de agua potable. Sin embargo en periodo de sequias se tienen fallas en las redes de conducción y distribución.

7.2.2. Drenaje (ODS 6, 9)

En el municipio se carece de infraestructura de drenaje, tan solo el 2 viviendas cuenta con este servicio, el cual es por medio de la fosa séptica, debido al impacto que ocasiona la utilización del drenaje, en el municipio siendo una población pequeña y por la riqueza natural con la que se cuenta el hablar de incorporan sistema de drenaje ocasionaría un impacto negativo, razón por la cual las familias optan mejor por los baños secos o ecológicos, y ahora actualmente está la opción de baños con biodigestor pero en el municipio aún no han sido integrados.

Por otro lado, en las instituciones educativas no cuentan con servicio sanitario adecuado, ya que se tiene problemas para la instalación hidráulica lo que

ocasiona el cierre parcial de este servicio, la opción es integrar baños con biodigestores en las instituciones educativas.

7.2.3. Electrificación

En cuanto a la electrificación en viviendas se cubre en su mayoría con este servicio ya que en solo 4 viviendas se carece de este servicio, sin embargo la mayoría de las personas tienen acceso a este servicio, quiere decir que se cuentan con la infraestructura de fácil acceso, y aquellas viviendas que no cuentan con este servicio se debe a la lejanía de la infraestructura es decir de los postes de la red de distribución.

7.2.4. Infraestructura productiva

Se cuenta con infraestructura para la retención y conservación de agua para uso agropecuario y uso humanos, se cuenta con represa de agua este se encuentra con deficiencias en su estructura, se cuenta con 3 ollas de agua, en donde 2 de ellas carece de línea de distribución.

7.3. Caminos y carreteras

Los caminos y carreteras son los medios por los cuales se comunican las regionales y comunidades del país, algunas carreteras están a cargo del gobierno federal, proporcionan acceso y comunicación a las principales ciudades, fronteras y puertos marítimos del país, algunos tramos son libres y otras tiene costo, para poder utilizarlas. Además de las carreteras federales, se encuentran las carreteras estatales, las cuales son responsabilidad de los gobiernos de cada entidad federativa e incluyen carreteras pavimentadas y revestidas; caminos rurales y brechas.

Las carreteras revestidas no están pavimentadas, pero dan servicio en cualquier época del año. Los caminos rurales garantizan el paso de vehículos hacia las localidades rurales (con menos de 2,500 habitantes) y las brechas

mejoradas son caminos con escaso trabajo técnico. En conjunto, estas vías refuerzan la comunicación regional y enlazan zonas de producción agrícola y ganadera; asimismo, aseguran la integración de las áreas.

7.3.1. Vías de comunicación

Las vías de comunicación de San Juan Teita, están constituidas por dos caminos que conducen al centro del municipio, el primer camino, mayormente conocido es el de San Juan Teita-Boca del Perro, para entroncar con la carretera federal que conduce a la ciudad de Tlaxiaco y Oaxaca, la distancia de este entronque al municipio es de 50.7 kilómetros.

El tramo carretero de Boca del Perro a San Miguel Achiutla se encuentra pavimentada y de San Miguel Achiutla a San Juan Teita en terracería, sin embargo, actualmente con el apoyo de programa de carreteras a cabecera municipal del gobierno federal se ha comenzado con la pavimentación de este tramo carretero.

El otro camino, es una brecha que conduce hacia San Pedro el Alto y Santa María Yosoyúa para llegar a la carretera federal que conduce a Chalcatongo de Hidalgo. Los caminos del municipio se ven afectados en época de lluvia, haciendo complicado el tránsito de vehículos, afectando al acceso de insumos. También se cuenta con caminos y brechas de las zonas de cultivo, sin embargo, se vive la misma situación en época de lluvia, por lo que se debe estar dando mantenimiento constantemente.

Las calles del centro de San Juan Teita se encuentran parcialmente pavimentadas, pero aún se requiere de esta infraestructura en otras calles con el fin de mejor transito e imagen de la urbanización del municipio.

7.4. Comunicaciones y transportes

El transporte son los medios por el cual se desplazan las personas de un lugar a otro, estos nos permiten a ver viajes más largos, entre ellos se cuentan los automóviles particulares o de servicio público, por otro lado las comunicaciones son los medios por lo que se pueden comunicar las personas aun estado a distancias considerables.

De acuerdo con el panorama sociodemográfico del estado de Oaxaca las personas que cuentan con automóvil solo corresponden al 1.2% de la población, 0.6% cuenta con motocicleta o motoneta y 0.6% con bicicleta.

7.4.1. Telecomunicaciones

Las telecomunicaciones son los medios de tecnología que permiten la comunicación y obtención de información de los sucesos externos, en San Juan Teita, en cuanto a la disponibilidad de TIC, el 11.4% de la población cuenta con teléfono celular, 4.8% con internet y 9% con televisión de paga.

7.4.2. Diagnóstico

IDENTIFICACIÓN DE FODA	ODS	METAS ODS
La infraestructura productiva se encuentra con deficiencias, lo que obstaculiza su uso.	8	8.2
Los caminos se deterioran en temporadas de agua, lo que ocasiona la dificultad de ingreso al municipio.	9, 11	9.1,9.2,9.4, 11.2

7.4.3. Objetivos, estrategias y líneas de acción

Resumen narrativo	Contribución directa a los ODS	Contribución indirecta a los ODS
Objetivo estratégico 1	ODS 8, 9	ODS 11
Proveer de infraestructura de calidad en los sectores productivos del municipio.	Contribución directa a las metas ODS	Contribución indirecta a las metas ODS
Estrategia 1.1	8.2, 9.1, 9.2, 9.4	11.2
Impulsar el uso de infraestructura innovadora y amigable con el medio ambiente.		
Línea de acción 1.1.1. Rehabilitar la infraestructura productiva existente.		
Línea de acción 1.1.2. Construcción de canal agrícola.		
Línea de acción 1.1.3. Mejoramiento de los caminos que conducen al municipio.		
Línea de acción 1.1.4. Incentivar a la población a trabajar en actividades locales.		

7.4.4. Proyectos

- ❖ Construcción de canal agrícola, San Juan Teita.
- ❖ Mejoramiento del camino tramo km 0+000 al km 2+500, San Juan Teita.
- ❖ Construcción de puente carretero río bravo km 0+000 a 0+025 en el municipio de San Juan Teita.

7.5. Abasto y comercialización

El abasto y comercio de productos en un determinado lugar hace referencia a los medios por lo que se obtienen productos de necesidad básica, y la forma en cómo se ofrecen los productos que se producen que se tienen en el municipio, con el fin de beneficiar a las familias.

7.5.1. Abastecimiento de productos

En el municipio se encuentran pequeñas tiendas de abarrotes en donde se encuentran productos de necesidad básica así como de la canasta básica, en estas se obtienen los productos que las personas requieren diariamente, también se abastecen de productos en la Heroica Ciudad de Tlaxiaco en los días de plaza que son los sábados, en donde adquiere frutos y verduras, pan, huevo, pastas, entre otros productos principales de la dieta de las personas, aunque en los últimos días los precios han ido a la alza y ha afectado la economía de las familias.

7.5.2. Comercialización de productos

La comercialización de los productos se da en los días de plaza en Tlaxiaco en donde las personas venden sus productos agrícolas que producen en el municipio, para así obtener recursos económicos y poder abastecerse de los productos que no cuentan en el municipio. Los productos que se comercializan son tortillas, totopos, pasta de frijol, embarradas, frutas de temporada, y granos como maíz y frijol.

7.5.3. Diagnóstico

IDENTIFICACIÓN DE FODA	ODS	METAS ODS
La comercialización y abastecimiento de productos se realiza de manera externa al municipio, esta se da en el municipio de Tlaxiaco con productos de la región, lo que les favorece de cierta forma.	8, 17	8.a, 17.10, 17.12
Los precios de los insumos han aumentado en los últimos meses lo que ocasiona alza de precios en todos los productos comercializados.	2, 10	2.c, 10.a

7.5.4. Objetivos, estrategias y líneas de acción

Resumen narrativo	Contribución directa a los ODS	Contribución indirecta a los ODS
Objetivo estratégico 1	ODS 8, 17	ODS 2, 10
Garantizar el acceso a los productos básicos y de primera necesidad en el municipio.	Contribución directa a las metas ODS	Contribución indirecta a las metas ODS
Estrategia 1.1	8.a, 17.10, 17.12	2.c, 10.a
Fortalecer el mercado de comercialización y abastecimiento de los productos de la región.		
Línea de acción 1.1.1. Comercializar sus productos en otros municipios vecinos de la región.		
Línea de acción 1.1.2. Gestionar despensas para el abastecimiento de los productos de la canasta básica.		
Línea de acción 1.1.3. A consecuencia de alza de los precios en productos de primera necesidad, es necesario el incremento de los precios en los productos de la región.		

VIII. SAN JUAN TEITA SEGURO (PAZ)

8.1. Seguridad pública

La seguridad pública implica que los ciudadanos de una misma región puedan convivir en armonía, cada uno respetando los derechos individuales del otro. El estado es el encargado de brindar seguridad pública y el máximo responsable a la hora de evitar alteraciones del orden social.

Por tal motivo, la seguridad pública es un servicio que debe ser universal es decir alcanza a todas las personas, para proteger la integridad física de los ciudadanos y sus bienes. Por ello existen las fuerzas de seguridad, que trabajan en conjunto con el poder judicial En caso San Juan Teita, siendo un municipio que se rige bajo los sistemas normativos internos establecen su cuerpo policiaco, a cargo de dos jefes de policía.

8.1.1. Síndico municipal

El síndico municipal es el encargado de vigilar y defender los intereses municipales y de representar jurídicamente al Ayuntamiento, es el encargado de vigilar los asuntos de la Hacienda pública municipal, tiene la responsabilidad directa y la posibilidad de modificar practicas viciadas, por lo que su papel es de vital importancia en un municipio.

Las funciones en concreto que el síndico debe realizar son:

1. Procurar la defensa y promoción de los intereses municipales.
2. Representar al Ayuntamiento en los litigios en que este forme parte.
3. Certificar que las autoridades y los servidores públicos del municipio cumplan con las disposiciones contenidas en la Ley de Responsabilidades de los Servidores Públicos federales, estatal y municipal.
4. Revisar y aprobar los cortes de caja efectuados por la tesorería y sancionar los estados financieros.

5. Vigilar que oportunamente se presente al Congreso del Estado las cuentas de la Tesorería Municipal.
6. Vigilar que todos los ingresos, así como las multas para infracciones a leyes y reglamentos municipales ingresen a la tesorería.
7. Vigilar la formulación de inventarios de bienes muebles e inmuebles y supervisar su valuación.
8. Presidir las misiones para las cuales sean previamente designados, partiendo en los dictámenes, resoluciones y acuerdo que efectuase el Ayuntamiento.
9. Práctica, a falta de agentes de Ministerio Público, las diligencias penales y remitirlas a las autoridades competentes.
10. Conservar bajo su estricta responsabilidad, dentro de las oficinas del Ayuntamiento o un lugar de seguridad, los objetos o documentos importantes del municipio.

8.1.2. Integración del cuerpo policiaco (nombramiento)

En asamblea general del pueblo, se realizan nombramientos comunitarios para quienes fungirán como personal de seguridad, se eligen dos grupos de seguridad que se les conoce como topiles y policía municipal, los topiles son quienes realizan vigilancia y prestan seguridad en el día, mientras que la policía municipal es encargada de la vigilancia nocturna. Estos dos grupos de seguridad de componen de 7 personas para topil y 10 personas para policía municipal.

8.1.3. Seguridad en el municipio

Los incidentes más comunes que se suscitan en el municipio, son violencia intrafamiliar, riñas o peleas callejeras que se ocasionan por el exceso de bebidas alcohólicas, pero en general las personas del lugar son pacíficas y no se han presentado mayores problemas que peligren la vida de los habitantes, sin embargo las personas que conforman la seguridad del municipio deben cumplir

con su cargo, auxiliando en diversas ocasiones de actividades que se realizan, en las festividades son los encargados de mantener el orden para que las personas disfruten con seguridad.

8.1.4. Equipamiento de la policía municipal

Se carece de equipamiento para las personas que fungen como seguridad del municipio, así como también estas personas desconocen a detalle las leyes expedidas necesarias para la seguridad, y solo se desempeñan de acuerdo con los usos y costumbres del municipio.

8.1.5. Diagnóstico

IDENTIFICACIÓN DE FODA	ODS	METAS ODS
Se carece de equipamiento de seguridad para los grupos que desempeñan los cargos topil y policía municipal con el fin de salvaguardar la seguridad del municipio.	16	16.1
Los integrantes de los cuerpos de seguridad desconocen de las leyes que rigen las acciones que desempeñan.	16	16.6

8.1.6. Objetivos, estrategias y líneas de acción

Resumen narrativo	Contribución directa a los ODS	Contribución indirecta a los ODS
Objetivo estratégico 1	ODS 16	ODS 10
Garantizar la seguridad las personas de San Juan Teita.	Contribución directa a las metas ODS	Contribución indirecta a las metas ODS
Estrategia 1.1	16.1, 16.6	10.4
Fortalecer al equipo de seguridad mediante		

conocimientos equipamiento.	y		
Línea de acción 1.1.1. Gestionar capacitación jurídica para los encargados de la seguridad.			
Línea de acción 1.1.2. Gestionar adiestramiento para la atención a sucesos de inseguridad.			
Línea de acción 1.1.3. Dotar de equipamiento para el cuerpo de seguridad.			

8.2. Asuntos agrarios

En el estado de Oaxaca siendo el estado con mayor número de municipios a nivel nacional, también se persisten conflictos agrarios por límites de territorio, los cuales se dan entre los municipios vecinos, estos problemas han ocurrido en diversos municipios, en donde en ocasiones es lamentable la pérdida de vidas.

Por su parte San Juan Teita tiene registro de un problema por posesión de territorio con el municipio de Santa María Tataltepec, sin embargo se buscó una resolución pacífica sin ocasionar daños, y en documento firmado de común acuerdo erosión resolución al problema, lo que ha logrado que ambas localidades transiten en el territorio sin alguna confrontación.

8.3. Tenencia de la tierra

La tenencia de la tierra se refiere a los derechos de las personas o comunidades para administrar (poseer y utilizar) la tierra en la que residen, en el municipio de San Juan Teita las personas pagan por el derecho de poseer sus propiedades.

8.4. Prevención y protección de desastres

“La prevención y protección de desastres naturales tiene por objetivo reducir la vulnerabilidad de la sociedad a los desastres y corregir las causas debido a la actividad humana, siendo la alerta rápida especialmente importante para la prevención a corto plazo (ONU)”

8.4.1. Protección civil

Protección civil es la acción que se emplea cuando hay situaciones de riesgo, se considera una forma de solidaridad y participación, que ante los riesgos naturales o antrópico como de los efectos adversos de los agentes perturbadores, prevé la coordinación y concentración de los sectores público, privado y social. Existe diversos instrumentos que permiten la operación de medidas y acciones que permitan salvaguardar la vida, integridad y salud de la población así como sus bienes.

En nuestro municipio se carece de un instrumento que Riga la protección civil de los pobladores, así como un comité especializado para atender estas situaciones, no se cuenta con personal capacitado, ni un órgano ya establecido como protección civil municipal. Hasta el momento no se han presentado situaciones de riesgo, sin embargo, es importante contar con este comité ya que son primeras fuentes en caso de emergencia.

También es importante elaborar un atlas de riesgo con el fin de identificar las zonas de mayor peligro ante desastres naturales como temblores, lluvias fuertes, inundaciones, ya que estableciendo las áreas, se realiza un trabajo planificado que permite dar atención inmediata a la población.

8.5. Procuración de justicia

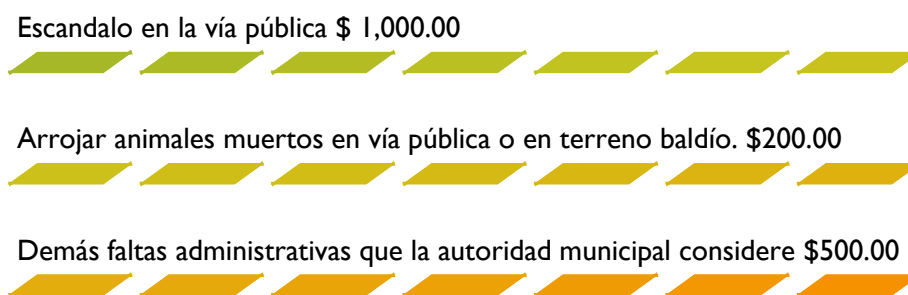
La procuración de justicia se entiende como la actividad que realiza el estado para garantizar el cumplimiento del marco legal y el respeto a los derechos de los ciudadanos mediante la investigación de los delitos y el ejercicio de la acción penal. El representante jurídico del municipio es el síndico municipal, por lo que la procuración de justicia es su responsabilidad.

En el municipio cuando hay algún percance o conflicto el síndico municipal debe resolver, sin embargo si son situaciones que rebasan su competencia se coordinan con las autoridades de distrito, por lo que algunas incidencias delictivas por parte de los ciudadanos se consignan al ministerio público de la Ciudad de Tlaxiaco.

8.5.1. Sanciones comunitarias

En el municipio lo que se establecen son sanciones comunitarias, las cuales se encuentran establecidas en monto económico, estas multas o sanciones se dan cuando la persona está alterando la vía pública, arroja animales muertos en la vía pública o en terreno baldío y por faltas administrativas que la autoridad municipal considere.

Diagrama VIII. 7 Sanciones comunitarias.



Fuente: Elaboración propia con datos de la ley de ingresos 2022.

8.6. Diagnóstico

IDENTIFICACIÓN DE FODA

ODS

METAS ODS

Se carece de un área encargada así como de personal de protección civil en el municipio

16

16.1

8.7. Objetivos, estrategias y líneas de acción

Resumen narrativo	Contribución directa a los ODS	Contribución indirecta a los ODS
Objetivo estratégico 1	ODS 16	ODS 10
Implementar políticas de desarrollo de una cultura de protección civil.	Contribución directa a las metas ODS	Contribución indirecta a las metas ODS
Estrategia 1.1	16.1, 16.6	10.4
Establecer el sistema de protección civil en el municipio.		
Línea de acción 1.1.1. Impulsar el programa de protección civil municipal.		
Línea de acción 1.1.2. Establecer personal de protección civil (comité).		
Línea de acción 1.1.3. Capacitar al personal de protección civil para dar respuesta a situaciones de riesgo.		
Línea de acción 1.1.4. Elaboración de un atlas de riesgo.		

IX. SAN JUAN TEITA MODERNO Y TRANSPARENTE (ALIANZAS)

9.1. Transparencia y rendición de cuentas

La transparencia y rendición de cuentas en la gestión pública municipal tiene gran importancia ya que expone a que todas las decisiones gubernamentales y administrativas deberán estar al alcance del público en forma clara, accesible y veraz.

La transparencia hace alusión a las razones de toda decisión gubernamental y administrativa, así como los costos y recursos comprometidos en la aplicación de esa decisión, son accesibles, claros y se comunican al público en general.

Por otro lado, la rendición de cuentas significa que los ciudadanos le piden a los funcionarios e instituciones gubernamentales, cuentas de los gastos, es decir, el presupuesto, y todos los comprobantes de gastos, podrán ser examinados en cualquier momento por los ciudadanos.

Es importante mencionar que además del manejo adecuado del recurso financiero, también se debe evaluar constantemente el servicio que las instituciones y servidores públicos de acuerdo con las decisiones que toman, ya que en ocasiones se cuenta con un buen manejo de los recursos pero las decisiones no son las más correctas.

En San Juan Teita la transparencia y rendición de cuentas se lleva a cabo durante la asamblea general, en donde se forma un comité que permite dar a conocer todas las acciones implementadas, así como el uso de los recursos que se está implementando, sin embargo por la parte administrativa efectivamente se carece de información sobre las actividades que les corresponden por sus cargos haciendo que en ocasiones se preste un mal servicio público a la población. Por ello es importante dotar de herramientas y conocimientos al personal que desempeña un cargo en el ayuntamiento con el fin de tener eficiencia en sus actividades y mejoren el servicio a la población.

9.2. Finanzas públicas municipales

Las finanzas públicas municipales o la hacienda pública municipal, hace referencia al conjunto de recursos financieros y patrimoniales de que dispone el gobierno municipal para la realización de sus fines, el objetivo de las finanzas es lograr una adecuada, eficiente y segura operación económica.

El sistema hacendario de los municipios se encuentra constituido por un conjunto normas, administrativas y legales, que permite reglamentar la recaudación de los recursos públicos municipales, así como las normas que rigen el destino y uso correcto de estos recursos.

La Constitución Política de los Estados Unidos Mexicanos en el artículo 115, Frac. IV, determina que los municipios son los responsables de administrar libremente su hacienda, la cual se integra por:

- ❖ Patrimonio propio (bienes muebles e inmuebles que pertenecen al municipio).
- ❖ Contribuciones e ingresos.
- ❖ Participaciones federales.
- ❖ Aportaciones (Ramo 33)
- ❖ Ingresos extraordinarios

El Fondo de Aportaciones para la Infraestructura Social (FAIS), tiene como objetivo la financiación de obras, acciones sociales básicas y a inversiones que beneficien directamente a la población en pobreza extrema, localidades con alto o muy alto nivel de rezago social conforme a lo previsto en la Ley General de Desarrollo Social y en las zonas de atención prioritaria.

El FAIS se divide en dos fondos:

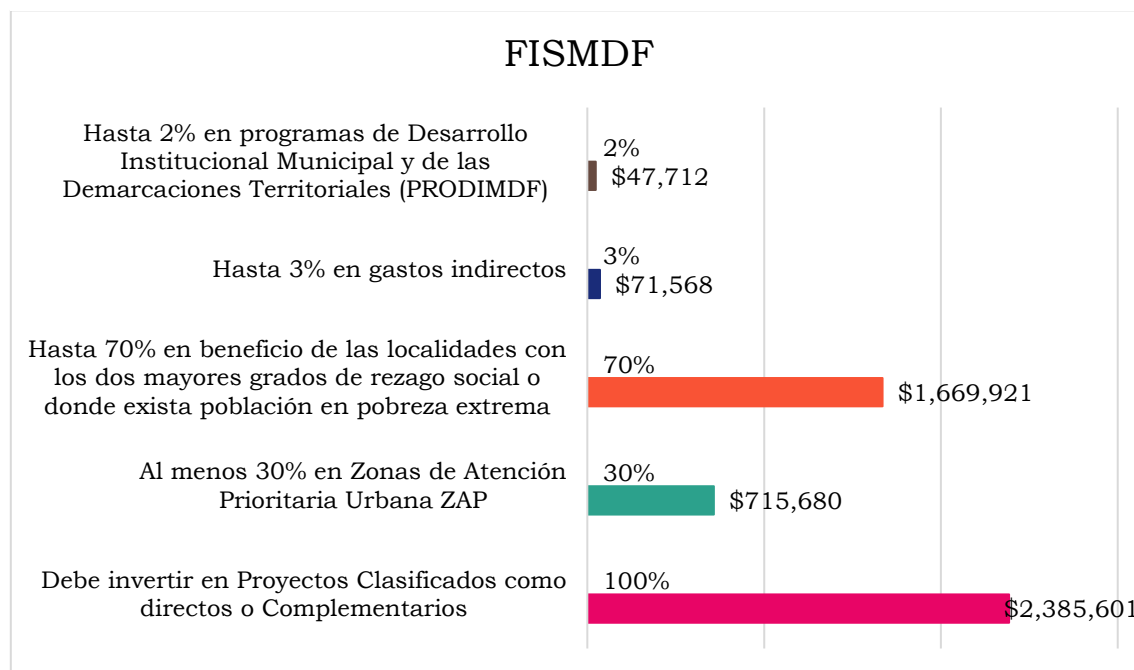
- ❖ Fondo de infraestructura Social Estatal (FISE)
- ❖ Fondo para la Infraestructura Social Municipal y de las Demarcaciones Territoriales del Distrito Federal (FISMDF)

Este recurso puede destinarse en diversos rubros:

De acuerdo con el SISPLADE, el Monto del Fondo para la Infraestructura Social Municipal y de las Demarcaciones Territoriales del Distrito Federal (FISMDF) asignado al municipio de San Juan Teita, corresponde a \$2,385,601, asignación para el año 2022.

Gráfica IX. 19. FISMDF 2022.

El



Fuente: Elaboración propia con datos del SISPLADE 2022.

FISMDF, es destinado para temas de agua potable, alcantarillado, drenaje y letrinas, urbanización, electrificación rural, infraestructura básica del sector salud y educativo, mejoramiento de la vivienda, así como mantenimiento de infraestructura.

El FAIS se determinará anualmente en el Presupuesto de Egresos de la Federación con recursos federales por un monto equivalente, sólo para efectos de referencia, al 2.5294% de la recaudación federal participable. Del total de la recaudación federal participable el 0.3066% corresponderá al FISE y el 2.2228% al FISMDF.

Además de estos recursos disponibles para el municipio, se cuenta con los ingresos que tiene el municipio, los cuales se encuentran estipulados en la ley de ingresos para el Ejercicio fiscal 2022.

Imagen IX. 13. Ley de Ingresos, San Juan Teita.

Municipio de San Juan Teita, Distrito de Tlaxiaco, Oaxaca.	Ingreso Estimado en pesos
Ley de Ingresos para el Ejercicio Fiscal 2022	
Total	5,479,118.49
IMPUESTOS	12,000.00
Impuestos sobre el Patrimonio	12,000.00
Impuesto Predial	12,000.00
CONTRIBUCIONES DE MEJORAS	100.00
Contribución de Mejoras por Obras Públicas	100.00
Saneamiento	100.00
DERECHOS	31,461.84
Derechos por el uso, goce, aprovechamiento o explotación de Bienes de Dominio Público	5,500.00
Mercados	3,000.00
Rastro	2,500.00
Derechos por Prestación de Servicios	25,961.84
Por Certificaciones, Constancias y Legalizaciones	1,500.00
Agua Potable, Drenaje y Alcantarillado	3,000.00
Sanitarios y Regaderas Publicas	5,505.00
Por Servicios de Vigilancia Control y Evaluación cinco al millar	15,956.84
PRODUCTOS	13,300.00
Productos	13,300.00
Derivado de Bienes muebles intangibles	10,000.00
Productos Financieros de Ramo 28	1,000.00
Productos Financieros de Fondo III	1,000.00
Productos Financieros de Fondo IV	1,000.00
Productos Financieros de Convenios Federales	100.00
Productos Financieros de Convenios Estatales	100.00
Productos Financieros de Recursos Fiscales	100.00
APROVECHAMIENTOS	3,000.00
Aprovechamientos	3,000.00
Multas	2,000.00
Donativos	1,000.00
PARTICIPACIONES, APORTACIONES y CONVENIOS	5,419,256.65
Participaciones	1,846,803.00
Fondo General de Participaciones	1,116,790.00

PARTICIPACIONES, APORTACIONES y CONVENIOS	5,419,256.65
Participaciones	1,846,803.00
Fondo General de Participaciones	1,116,790.00
Fondo de Fomento Municipal	618,135.00
Fondo Municipal de Compensación	15,339.00
Fondo Municipal sobre Venta Final de Gasolinas y Diésel	8,408.00
ISR sobre Salarios	161.00
Participaciones por Impuestos Especiales	18,501.00
Fondo de Fiscalización y Recaudación	61,231.00
Impuestos sobre Automóviles Nuevos	4,952.00
Fondo Resarcitorio del Impuesto Sobre Automóviles Nuevos	3,286.00
Aportaciones	3,552,453.65
Fondo de Aportaciones para la Infraestructura Social y Municipal	3,191,368.00
Fondo de Aportaciones para el Fortalecimiento de los Municipios y de las Demarcaciones Territoriales de la Ciudad de México.	361,085.65
Convenios	20,000.00
Convenios Federales	10,000.00
Convenios Estatales	10,000.00

Fuente: Ley de ingresos para el Ejercicio Fiscal 2022.

9.3. Coordinación y gestión municipal

La coordinación entre los diferentes órdenes de gobierno es indispensable para lograr eficiencia en el diseño e implementación de políticas públicas, mediante la colaboración con los estados y municipios, el gobierno federal brinda una adecuada supervisión de los recursos federales destinados a combatir las desigualdades económicas y sociales existentes en nuestro país.

Apoyado en la participación ciudadana por medio de la contraloría social, al tiempo que impulsa el enfoque preventivo en la fiscalización a través de una agenda de “mejora de la gestión” con el objetivo de fortalecer las administraciones locales en base a las estrategias del Plan Nacional de Desarrollo.

Tal es así, que la coordinación también se ve reflejada en este instrumento de planeación, el cual está vinculado al Plan de Desarrollo Federal y el Plan Estatal de Desarrollo, así como ahora a los ODS de la Agenda 2030, y es por medio de la coordinación que se lograrán grandes avances de desarrollo sostenible.

El municipio de San Juan Teita, se cuenta con coordinación institucional entre el gobierno municipal, estatal y federal, a través de las diferentes dependencias o órganos de la iniciativa privada, con los que cuenta el municipio.

En este contexto, en San Juan Teita se cuenta con la presencia institucional de dependencias por los programas estatal o federal que brindan a habitantes del territorio: Secretaría de Bienestar, Instituto Nacional de los Pueblos Indígenas (INPI), Instituto Nacional de Salud para el Bienestar (INSABI).

9.4. Desarrollo institucional

El desarrollo institucional se define como el proceso por el cual los individuos, organizaciones e instituciones incrementan sus habilidades y desempeño con relación a sus metas, recursos y medio ambiente (Hernández, 2020). Es así como el desarrollo es entendido como un conjunto de procesos que buscan el desarrollo dentro de la población por medio de políticas públicas que favorezcan al desarrollo sostenible.

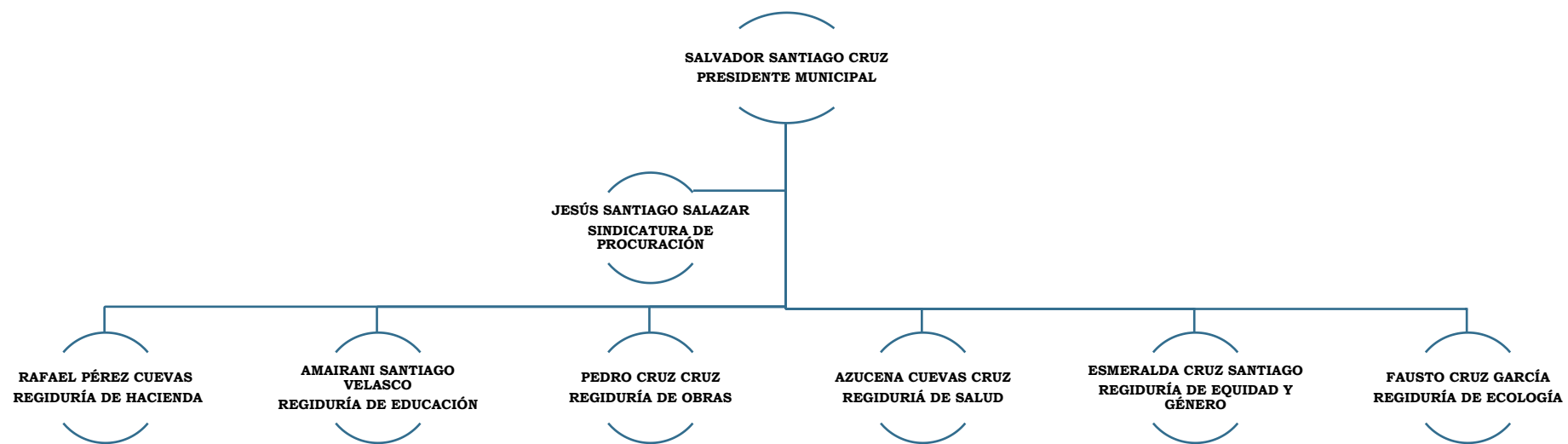
De acuerdo con los usos y costumbres de San Juan Teita, la máxima autoridad es la Asamblea General de Ciudadanos, de donde se proponen las responsabilidades de los integrantes del ayuntamiento.

9.4.1. Proceso de elección

En cuanto a el proceso de elección se realiza bajo las normas estipuladas en el acuerdo del IEEPCO-CG-SIN-87/2021, que electoralmente se rige por sistemas normativos internos; la elección se lleva a cabo en una asamblea con las siguientes reglas:

1. La Autoridad Municipal es la encargada de convocar a las ciudadanas y ciudadanos del Municipio;
2. La convocatoria se da a conocer de manera verbal por medio de los topiles, quienes recorren el municipio de casa en casa;
3. La elección se desarrolla en el Corredor del Palacio Municipal;
4. La Mesa de Casilla es la encargada de presidir la elección;
5. La Asamblea decide el método de elección, en las dos últimas elecciones (2015 y 2016), la Asamblea General Comunitaria se eligió por ternas de candidatos. La ciudadanía plasma su voto pintando una raya en un pizarrón eligiendo al candidato de su preferencia;
6. Participan en la elección, las ciudadanas y ciudadanos, originarios que habitan en Municipio, así como las personas avecindadas, todas con derecho de votar y ser votados;
7. Al final de la Asamblea, se levanta un acta de Asamblea firmada por la Autoridad Municipal, la Mesa de Casilla y los asambleístas, en la que se menciona al ganador de la elección, duración del cargo;
8. La documentación se remite al Instituto Estatal Electoral y de Participación Ciudadana.

9.4.2. Organigrama institucional



9.5. Buenas prácticas de gobierno municipal

Las buenas prácticas de gestión municipal son aquellas acciones municipales que han llevado a resultados que sobresalen respecto a los de otros municipios, los que se han logrado en virtud de un proceso programado de intervención y cambio respecto del cual es posible aprender e imitar las buenas ideas.

En el ayuntamiento de San Juan Teita, los usos y costumbres es parte de sus buenas prácticas municipales en organización, ya que es una forma de inclusión social, en donde se promueve la participación de hombres como mujeres por igual, y busca un desarrollo sostenible para la población. La toma de decisiones se consulta en asamblea, para no dejar a nadie atrás, principio del Plan Nacional de Desarrollo. Se requiere de mayor intervención en el tema, ya que aunque se comienza a implementar las buenas prácticas se reconoce que esta deficiente y se puede implementar otras acciones.

9.5.1. Municipio digital

Como parte otras buenas prácticas municipales la introducción de las TIC en los procesos administrativos que realiza el ayuntamiento es importante, ya que permiten un mejor desarrollo de la información, en el municipio se cuenta con acceso a internet a través de la plaza comunitaria, la población que accede al uso de los equipos de cómputo son población joven, principalmente los que asisten a la escuela.

Sin embargo, el ayuntamiento no cuenta con una página web en donde se tenga acceso a la información acerca de las acciones o actividades que han realizado en un tiempo determinado, con el fin de dar a conocer a las personas que se encuentran fuera del municipio y a la población los avances de desarrollo que se tiene en el municipio.

9.6. Diagnóstico

IDENTIFICACIÓN DE FODA	ODS	METAS ODS
La persona que cuentan un cargo institucional carece de información sobre sus funciones.	17	17.1
No se cuenta con un programa de buenas prácticas municipales que favorezca al desempeño del ayuntamiento.	17	17.9, 17.18
Falta de incorporación de las TIC en el desempeño de actividades de los integrantes del ayuntamiento municipal.	17	17.6, 17.7

9.7. Objetivos, estrategias y líneas de acción

Resumen narrativo	Contribución directa a los ODS	Contribución indirecta a los ODS
Objetivo estratégico 1	ODS 17	ODS 16
Lograr un desarrollo institucional integral y sostenible en San Juan Teita.	Contribución directa a las metas ODS	Contribución indirecta a las metas ODS
Estrategia 1.1	17.1, 17.6, 17.7, 17.9, 17.18	16.3, 16.6
Fortalecer las capacidades de los integrantes del ayuntamiento municipal.		
Línea de acción 1.1.1. Implementar la guía consultiva de desempeño municipal 2022.		
Línea de acción 1.1.2. Implementar Programa de mejora de la gestión municipal.		
Línea de acción 1.1.3. Incorporación de las TIC'S en la administración municipal.		
Línea de acción 1.1.4 Elaboración del Plan Municipal de Desarrollo.		

X. PROGRAMACIÓN Y PRESUPUESTACIÓN

NO.	NOMBRE DEL PROYECTO ORDEN DE PRIORIDAD	DEL EN DE	AÑO (S) DE GOBIERNO EN EL QUE SERÁ EJECUTADO	ÁREA RESPONSABLE DE COORDINAR EL PROYECTO	RECURSOS QUE SERÁN ASIGNADOS PARA SU EJECUCIÓN Y OPERACIÓN (APROXIMADO)	FUENTE DE FINANCIAMIENTO
1	2% PRODIM		2022			
2	3% GASTOS INDIRECTOS		2022			
3	CONSTRUCCIÓN DE CANAL AGRÍCOLA		2022	REGIDURÍA DE OBRAS	\$250,000.00	FISMDF
4	CONSTRUCCIÓN DE SISTEMA DE AGUA ENTUBADA		2022	REGIDURÍA DE OBRAS	\$ 800,000.00	FISMDF
5	MANTENIMIENTO DE DOTACIÓN DE SERVICIOS BÁSICOS DE ELECTRICIDAD DE LA ESCUELA PREESCOLAR LLUCU CUI CON CLAVE: 20DCC1187F		2022	REGIDURÍA DE OBRAS REGIDURÍA DE EDUCACIÓN	\$ 250,000.00	FISMDF
6	CONSTRUCCIÓN DEL TECHADO Y CANCHA EN EL ÁREA DE IMPARTICIÓN DE EDUCACIÓN FÍSICA EN LA ESCUELA TELESECUNDARIA CON CLAVE: 20DTV04385		2022	REGIDURÍA DE OBRAS REGIDURÍA DE EDUCACIÓN	\$ 500,000.00	FAIS
7	CONSTRUCCIÓN DE SANITARIOS SECOS		2022	REGIDURÍA DE OBRAS REGIDURÍA DE SALUD	\$ 300,000.00	FAIS
8	AMPLIACIÓN DE LA RED DE DISTRIBUCIÓN DE ENERGÍA ELÉCTRICA EN LAS CALLES DE EMILIANO ZAPATA, PROGRESO, ART. 123 Y BRECHA DEL PROGRESO.		2022	REGIDURÍA DE OBRAS	\$ 800,000.00	FAIS
9	CONSTRUCCIÓN DE BAÑOS CON BIODIGESTOR		2022	REGIDURÍA DE OBRAS	\$ 850,000.00	FAIS

10	MEJORAMIENTO DEL CAMINO TRAMO KM 0+000 AL KM 2+500	2022	REGIDURÍA DE OBRAS	\$ 1,000,000.00	FAIS, CAO
11	CONSTRUCCIÓN DE CASA DE PARTERA	2022	REGIDURÍA DE OBRAS	\$ 350,000.00	FAIS, PAICE
12	CONSTRUCCIÓN DE CASA DE LA CULTURA	2022	REGIDURÍA DE OBRAS	\$ 750,000.00	FAIS, PAICE
13	CONSTRUCCIÓN DE PUENTE CARRETERO RÍO BRAVO KM 0+000 A 0+025 EN EL MUNICIPIO DE SAN JUAN TEITA.	2022	REGIDURÍA DE OBRAS	\$ 1,000,000.00	FAIS, CAO

XI. METAS E INDICADORES

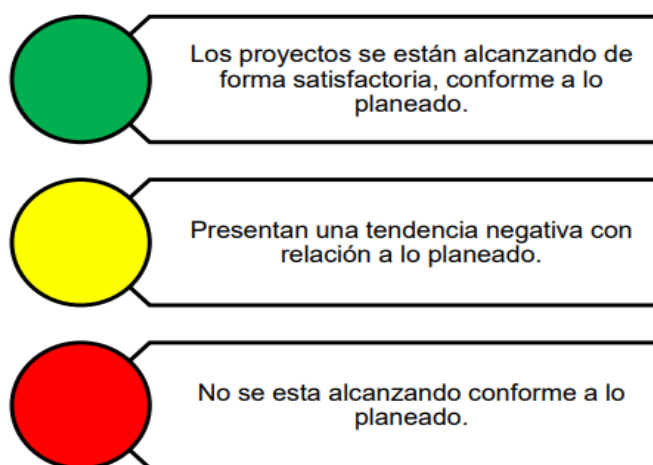
	NOMBRE DEL PROYECTO ORDEN DE PRIORIDAD	DEL EN DE	META PROGRAMADA	PERSONAS BENEFICIADAS	MÉTODO DE CALCULO	PERIODO DE REVISIÓN
1	2% PRODIM					
2	3% GASTOS INDIRECTOS					
3	CONSTRUCCIÓN DE CANAL AGRÍCOLA	1 OBRA	417	% = (OBRAS REALIZADAS/OBRAS PROGRAMADOS) *100	ANUAL	
4	CONSTRUCCIÓN DE SISTEMA DE AGUA ENTUBADA	1 SISTEMA	544	% = (SISTEMA OBTENIDO/SISTEMA PROGRAMADO) *100	ANUAL	
5	MANTENIMIENTO DE DOTACIÓN DE SERVICIOS BÁSICOS DE ELECTRICIDAD DE LA ESCUELA PREESCOLAR LLUCU CUI CON CLAVE: 20DCC1187F	1 ACCIÓN	544	% = (ACCIONES REALIZADAS/ACCIONES PROGRAMADOS) *100	ANUAL	
6	CONSTRUCCIÓN DEL TECHADO Y CANCHA EN EL ÁREA DE IMPARTICIÓN DE EDUCACIÓN FÍSICA EN LA ESCUELA TELESECUNDARIA CON CLAVE: 20DTV04385	1 UNIDAD	544	% = (UNIDAD REALIZADAS/UNIDAD PROGRAMADOS) *100	ANUAL	
7	CONSTRUCCIÓN DE SANITARIOS SECOS	60 ACCIONES	155	% = (ACCIONES REALIZADAS/ACCIONES PROGRAMADOS) *100	ANUAL	
8	AMPLIACIÓN DE LA RED DE DISTRIBUCIÓN DE ENERGÍA ELÉCTRICA EN LAS CALLES DE EMILIANO ZAPATA, PROGRESO, ART. 123 Y BRECHA DEL PROGRESO.	1 RED	118	% = (RED REALIZADA/RED PROGRAMADO) *100	ANUAL	
9	CONSTRUCCIÓN DE BAÑOS CON BIODIGESTOR	65 ACCIONES	166	% = (ACCIONES REALIZADAS/ACCIONES PROGRAMADOS) *100	ANUAL	

10	MEJORAMIENTO DEL CAMINO TRAMO KM 0+000 AL KM 2+500	2,500 KM	544	% = (KM REALIZADOS/KM PROGRAMADOS) *100	ANUAL
11	CONSTRUCCIÓN DE CASA DE PARTERA	1 OBRA	544	% = (OBRAS REALIZADAS/OBRAS PROGRAMADOS) *100	ANUAL
12	CONSTRUCCIÓN DE CASA DE LA CULTURA	1 OBRA	544	% = (OBRAS REALIZADAS/OBRAS PROGRAMADOS) *100	ANUAL
13	CONSTRUCCIÓN DE PUENTE CARRETERO RÍO BRAVO KM 0+000 A 0+025 EN EL MUNICIPIO DE SAN JUAN TEITA.	1 OBRA	544	% = (OBRAS REALIZADAS/OBRAS PROGRAMADOS) *100	ANUAL

XII. SEGUIMIENTO Y EVALUACIÓN

San Juan Teita implementar acciones para dar seguimiento y monitorear la programación del año 2022, para el seguimiento y evaluación de las acciones que se plantearon se basara en el monitoreo de indicadores y metas por medio del método de semaforización, el cual consiste en estandarizar parámetros de acuerdo con lo planeado y por medio de rangos señalar si se cumplió o no la meta.

Diagrama V. 9. Parámetros de semaforización.



Fuente: Elaboración propia con base a Diplomado PbR, 2019. (Versión 1.0.)

De acuerdo con el diagrama se interpretará de la siguiente manera:

Verde/amarillo: considera que existe cumplimiento de la meta.

Amarillo / rojo: se considera que la meta no se alcanzó o se rebaso.

Una vez realizada la actividad se permitirá describir cuales son las fallas que se están presentando, para comenzar a proponer soluciones, de caso contrario, es decir que la meta planeada si se está cumpliendo o se cumplió nos permitirá analizar cuáles fueron las acciones que se realizaron para obtener buenos resultados y continuarlos haciendo para la contribución con otras metas planeadas, así mismo favorecerá al análisis en la toma de decisiones de las acciones que se implementan.

EJE	TEMA/PROBLEMA GENERAL	OBJETIVO	ESTRATEGIA	LÍNEA DE ACCIÓN	PROBLEMA IDENTIFICADO	PROYECTO	ODS	METAS ODS	META PROGRAMADA	NÚMERO DE PERSONAS BENEFICIARIAS	INDICADOR	COSTO ESTIMADO	FUENTE DE FINANCIAMIENTO	PERIODO DE EJECUCIÓN
INCLUYENTE CON DESARROLLO SOCIAL	VIVIENDA	Garantizar el acceso a la vivienda adecuada de todas las personas, especialmente las más vulnerables.	Asegurar viviendas con espacios adecuados y con los servicios básicos de calidad.	Dotar de todos los servicios básicos a las viviendas. Monitorear y dar mantenimiento a la infraestructura de los servicios básicos.	Aunque en las viviendas se cuenta con los servicios básicos, de agua potable, sanitario y energía eléctrica, aún hay un porcentaje pequeño de viviendas que carecen de estos servicios.	Construcción de sistema de agua entubada	1,6	1.1, 1.2, 1.4, 1.6, 1.4	1 sistema	544	% = (Sistema obtenido/Sistema programado) *100	\$ 250,000.00	FISMDF	2022
						Construcción de sanitarios secos	1,6, 9	1.4, 1.6, 1.2, 1.9.1	60 acciones	155	% = (Acciones realizadas/Acciones programadas) *100	\$ 300,000.00	FAIS	2022
						Construcción de baños con biodigestor	1,6, 10	1.4, 1.6, 1.2, 1.9.2	65 acciones	166	% = (Acciones realizadas/Acciones programadas) *100	\$ 850,000.00	FAIS	2022

						Ampliación de la red de distribución de energía eléctrica en las calles de Emiliano Zapata, Progreso, Art.123, y Brecha del progreso	1,7,9	1.4,7,1,7.b,9.2	1 red	118	% = (Red realizada/ Red programado) *100	\$ 800,000.00	FAIS	2022
	SALUD	Optimizar el sistema de sanitario con la contribución de la medicina tradicional en pro de un mejoramiento en la atención de los servicios de salud.	Fortalecer el sistema de medicina tradicional del municipio.	Establecer un área específico donde se de atención con medicina tradicional.	Existe aún la medicina tradicional, sin embargo se está comenzado a perder debido a que no hay interés por aprender estos conocimientos empiricos.	Construcción de casa de partera.	2,3	2.5,3.4	1 obra	544	% = (Obras realizadas/ Obras programados) *100	\$ 350,000.00	FAIS, PAICE	2022

	EDUCACIÓN	Infraestructura carente en las instituciones educativas del municipio.	Garantizar el acceso a una educación de calidad, para la población en rezago educativo y en analfabetismo.	Dotar de infraestructura de calidad en los diferentes niveles educativos con los que cuenta el municipio.	Infraestructura carente en las instituciones educativas del municipio.	Mantenimiento de dotación de servicios básicos de electricidad de la Escuela Preescolar Lluu Cui con clave: 20DCC1187 F.	1,5,7	1.1,1.2,1.4,6.6,7.1	1 acción	544	% = (Acciones realizadas/ Acciones programados) *100	\$ 250,000.00	FISMDF	2022
						Construcción del techado y cancha en el área de impartición de educación física en la escuela Telesecundaria con clave: 20DTV04385 .	4,9	4.a,9.1	1 unidad	544	% = (Unidad realizadas/ Unidad programados) *100	\$ 500,000.00	FAIS	2022
	CULTURA	Promover la cultura del municipio como medio para el desarrollo y crecimiento económico de la población de San Juan Teita.	Impulsar el turismo en la localidad mediante los recursos con los que se cuentan en el municipio.	Construir una casa de la cultura, para atender los diversos medios culturales de la población.	Se cuenta con gran diversidad cultural en música, tradiciones, artesanías y gastronomía	Construcción de la casa de la cultura, San Juan Teita.	4,8,12	4.7,8.9,12.b	1 obra	544	% = (Obras realizadas/ Obras programados) *100	\$ 750,000.00	FAIS, PAICE	2022

SOSTENIBLE	ORDENAMIENTO TERRITORIAL	Alcanzar la sostenibilidad ambiental, social y económica en armonía con el entorno natural.	Contribuir a la organización del territorio para aprovechamiento y gestión de recursos.	Elaborar e implementar el plan de ordenamiento urbano y territorial.	Se carece de un ordenamiento territorial y urbano en el municipio, haciendo que el crecimiento se no tenga un orden adecuado, hace más difícil la implementación de infraestructura pública.	Elaboración del Plan de Ordenamiento Territorial.	11, 15	11. 7, 11. a, 15. 4	1 proyecto	544	% = (Proyecto realizados/ Proyecto programados) *100	\$ 150,000.00	FISMDF	2022
	RESIDUOS SÓLIDOS	Contrarrestar el impacto negativo de los residuos sólidos y del suelo de San Juan Teita.	Establecer programas y procedimientos de manejo seguro de residuos.	Por parte de la regiduría de ecología gestionar la implementación de un centro de acopio.	Los residuos sólidos no tienen un tratamiento adecuado, las personas realizan la quema de estos.	Construcción de un centro de acopio, San Juan Teita.	11, 12	11. 6, 12. 4, 12. 5	1 acción	544	% = (Acciones realizadas/ acciones programados) *100	\$ 300,000.00	FISMDF	2022
PRODUCTIVO E INNOVADOR	INFRAESTRUCTURA PÚBLICA CAMINOS Y CARRETERAS	Proveer de infraestructura de calidad en los sectores productivos del municipio.	Impulsar el uso de infraestructura innovadora y amigable con el medio ambiente.	Mejoramiento de los caminos que conducen al municipio.	La infraestructura productiva se encuentra con deficiencias, lo que obstaculiza su uso.	Mejoramiento del camino tramo km 0+000 al km 2+500, San Juan Teita.	11	11. 3	2,500 km	544	% = (Km realizados/ km programados) *100	\$ 1,000,000.00	FAIS, CAO	2022

						Construcción de puente carretero rio bravo km 0+000 a 0+025 en el municipio de San Juan Teita.	11	11.3	1 obra	544	% = (Obras realizadas/ Obras programados) *100	\$ 1,000,000.00	FAIS, CAO	2022
				Construcción de canal agrícola.		Construcción de canal agrícola	1,2,8	1.1,1.2,1.4,2.3,2.4,8.3	1 obra	417	% = (Obras realizadas/ Obras programados) *100	\$ 250,000.00	FISMDF	2022

XIII. ANEXOS

**ACTA DE INTEGRACIÓN DEL CONSEJO DE DESARROLLO
SOCIAL MUNICIPAL 2022**

**ACTA DE PRIORIZACIÓN DE OBRAS PARA EL EJERCICIO
FISCAL 2022**

**ACTA DE APROBACIÓN DEL PLAN MUNICIPAL DE
DESARROLLO 2022**

ACTA DE INTEGRACIÓN DEL CONSEJO DE DESARROLLO SOCIAL MUNICIPAL (CDSM) PARA EL EJERCICIO FISCAL 2022.

Escuela Primaria Bilingüe
FRANCISCO I. MADERO
SAN JUAN TEITA,
TLAXIACO, OAX.

San Juan Teita,
Tlaxiaco, Oax.

En el municipio de San Juan Teita, Distrito de Tlaxiaco, Estado de Oaxaca, siendo las 10 horas del día 13 de Marzo del año dos mil veintidós, reunidos en el palacio municipal los CC. Salvador Santiago Cruz Presidente Municipal, así como los integrantes del H. Ayuntamiento, Autoridades Auxiliares del Municipio, Representantes de Centros y Núcleos de Población (Barrios, Colonias, Secciones), Autoridades Ejidales y Comunales, Organizaciones Económicas del Sector Social y Privado, de Organizaciones de la Sociedad Civil, de Grupos Prioritarios, así también a representantes del Gobierno del ámbito federal y Estatal en calidad de **invitados**, todos convocados, con el **objeto** de llevar a cabo la **Integración del Consejo Desarrollo Social Municipal, órgano de expresión, consulta y participación ciudadana para los municipios, así como la instancia de concurrencia y corresponsabilidad de participación de los sectores público, social y privado en materia de planeación para el desarrollo y fortalecimiento del municipio**, por lo que con fundamento en los artículos 2 Apartado B, 4 y 115 de la Constitución Política de los Estados Unidos Mexicanos; 113 de la Constitución Política del Estado Libre y Soberano de Oaxaca; 68 fracción XV de la Ley Orgánica Municipal del Estado de Oaxaca; 49 y 51 Ley General de Responsabilidades Administrativas; 33 y 34 de la Ley de Planeación; 14 de la Ley Estatal de Planeación; 46, 47, 49, 51, 64, 65, 67 de la Ley de Planeación, Desarrollo Administrativo y Servicios Públicos Municipales; 1, 2 y 4 del Decreto por el que se crea el Consejo Estatal de la Agenda 2030 para el Desarrollo Sostenible y 19, 21 y 23 de los Lineamientos para la Asistencia Técnica y Orientación en la Integración y Operación de los Consejos de Desarrollo Social Municipal, y demás normatividad aplicable, bajo el siguiente:

ORDEN DEL DÍA:

1. Pase de lista de los convocados y verificación del Quórum Legal.	Secretaria o Secretario del CDSM.
2. Instalación legal de la Sesión.	Presidenta/Presidente del CDSM.
3. Lectura y aprobación del orden del día.	Secretaria o Secretario del CDSM.
4. Integración del Consejo de Desarrollo Social Municipal (CDSM).	Módulo de Coordinación para el Desarrollo de la CG-COPLADE.
5. Toma de Protesta a los integrantes del Consejo de Desarrollo Social Municipal.	Presidenta o Presidente Municipal
6. Acciones y Políticas públicas a adoptar e impulsar por el Consejo de Desarrollo Social Municipal	Módulo de Coordinación para el Desarrollo de la CG-COPLADE.
7. Presentación del Comité de Contraloría Social Acreditado por la Secretaría de la Contraloría Y Transparencia Gubernamental para el ejercicio 2022	Presidenta o Presidente del CDSM.
8. Presentación del calendario de sesiones 2022	Secretaria o Secretario del CDSM.
9. Acuerdos	Presidenta o Presidente del

Página 1 de 7

Acta de Priorización de Obras, Acciones y Proyectos.

ESC. TELESECUNDARIA
Clave: 20DTV0438 S
San Juan Teita,
Tlaxiaco, Oax.

SECRETARIA MUNICIPAL
Mpio. San Juan Teita,
Dpto. Tlaxiaco, Oax.
2022

[Handwritten signatures]

[Handwritten signature]

COMITE DE SALUD
IMSS.
San Juan Teita,
Tlaxiaco, Oax.

[Handwritten signature]

SAN JUAN TEITA,
TLAXIACO,
OAXACA.


Asoc. de Padres de Familia
Escuela Preescolar
LLUCU CUI
San Juan Teita,
Tlaxiaco, Oax.

[Handwritten signature]

PDTE, DEL CONSEJO
DE VIGILANCIA
BIENES COMUNALES
SAN JUAN TEITA
TLAXIACO, OAX.

[Handwritten signature]

COMISARIADO DE BIENES COMUNALES
SAN JUAN TEITA
Tlaxiaco, Oaxaca.

[Handwritten signatures]


OAXACA
Crear, construir y crecer en familia
COMITÉ MUNICIPAL
Mpio. San Juan Teita
Dpto. Tlaxiaco, Oax.
Periodo 2022


TESORERIA
MUNICIPAL
Mpio. San Juan
Teita,
Dpto. Tlaxiaco, Oax.
2022
[Handwritten signature]



FRANCISCO I. MADERO
SAN JUAN TEITA,
TLAXIACO, OAX.



CDSM.
Presidenta o Presidente del
CDSM.
CENTRO DE EDUCACIÓN
INICIAL INDÍGENA
San Juan Teita,
Tlaxiaco, Oax.

10. Clausura de la sesión.

DESARROLLO DE LA SESIÓN:

1.- PASE DE LISTA DE LOS CONVOCADOS Y VERIFICACIÓN DEL QUÓRUM LEGAL.

- En uso de la palabra, el Secretario del Consejo de Desarrollo Social Municipal procede al pase de lista, encontrándose presentes: 15 hombres y 10 mujeres, haciendo un total de 25 personas, de un total de 25 convocados, por consiguiente, se informa a la Presidenta o Presidente del Consejo de Desarrollo Social Municipal que existe el Quórum Legal para desahogar la presente sesión.

2.- INSTALACIÓN LEGAL DE LA SESIÓN. - En uso de la palabra, el Presidente del Consejo de Desarrollo Social Municipal procede a declarar formalmente instalada la sesión para la Integración del Consejo de Desarrollo Social Municipal para el ejercicio 2022, y válidos los acuerdos que de ella resulten.

3.- LECTURA Y APROBACIÓN DEL ORDEN DEL DÍA. - Continuando con el tercer punto del orden del día, en uso de la palabra, el Secretario del Consejo de Desarrollo Social Municipal, procede a dar lectura del orden del día, sometiéndose a consideración de los presentes, y toda vez que no existe ninguna observación, es aprobado el orden del día por unanimidad de votos de los integrantes del Consejo de Desarrollo Social Municipal.

4.- INTEGRACIÓN DEL CONSEJO DE DESARROLLO SOCIAL MUNICIPAL (CDSM).

En uso de la palabra, el representante del Módulo de Coordinación para el Desarrollo, en representación de la Coordinación General del Comité Estatal de Planeación para el Desarrollo del Oaxaca, manifiesta que de conformidad con lo establecido en el artículo 68 fracción XV de la Ley Orgánica Municipal, 14 de la Ley Estatal de Planeación así como los Lineamientos para la Asistencia Técnica y Orientación en la Integración y Operación de los Consejos de Desarrollo Social Municipal, el Consejo se integra de la siguiente forma:

Presidenta o Presidente	Presidente Municipal
Secretaria o Secretario	Director o Directora de Planeación (Similar)
Vocales	Integrantes del H. Ayuntamiento Autoridades Auxiliares del Municipio Representantes de Centros y Nucleos de Población (Barrios, Colonias, Secciones, vecinales, escolares, de salud), Autoridades Ejidales y Comunales, Organizaciones Económicas del Sector Social y Privado, Organizaciones de la Sociedad Civil Grupos Prioritarios Comisión municipal de la Agenda 2030 para crear un futuro sostenible Instancia Municipal de la Mujer
Invitados	Representantes del Gobierno Federal

Página 2 de 7

Acta de Priorización de Obras, Acciones y Proyectos.



ESC. TELESECUNDARIA
Clave: 20DTV0438
San Juan Teita,
Tlaxiaco, Oax.

SECRETARIA
MUNICIPAL
Mpio. San Juan
Teita,
Dto. Tlaxiaco, Oax.
2022



REGIDURIA DE
SALUD
Mpio. San Juan
Teita,
Dto. Tlaxiaco, Oax.
2022



REGIDURIA DE
ECOLOGIA
Mpio. San Juan
Teita,
Dto. Tlaxiaco, Oax.
2022



REGIDURIA DE
EQUIDAD Y GÉNERO
Mpio. San Juan
Teita,
Dto. Tlaxiaco, Oax.
2022



TESORERIA
MUNICIPAL
Mpio. San Juan
Teita,
Dto. Tlaxiaco, Oax.
2022

[Handwritten signatures]

[Handwritten signature]



SAN JUAN TEITA,
TLAXIACO,
OAXACA.



Asoc. de Padres de Familia
Escuela Preescolar
LLUCU CUI
San Juan Teita,
Tlaxiaco., Oax



COMITE DE SALUD

IMSS-

San Juan Teita,
Tlaxiaco, Oax.

[Handwritten signature]



PDTE. DEL CONSEJO
DE VIGILANCIA
BIENES COMUNALES
SAN JUAN TEITA
TLAXIACO, OAX.

[Handwritten signature]



Tlaxiaco, Oaxaca

[Handwritten signature]

[Handwritten signature]

DIF OAXACA
Crear, construir y crecer en familia
COMITÉ MUNICIPAL
Mpio. San Juan Teita
Dpto. Tlaxiaco, Oax.
Periodo 2022

[Signature]



[Signature]



Escuela Primaria Bilingüe
FRANCISCO I. MADERO
SAN JUAN TEITA,
TLAXIACO, OAX.

Representantes del Gobierno del Estado
Instituciones Académicas.
Comité de Contraloría Social
Secretario Municipal
Tesorero Municipal



PRESIDENCIA
MUNICIPAL

Mpio. San Juan
Teita,
Dtto. Tlaxiaco, Oax.

[Signature]



SINDICATURA
DE
PROCURACIÓN

Mpio. San Juan Teita,
Dtto. Tlaxiaco, Oax.

[Signature]



REGIDURIA DE
HACIENDA

Mpio. San Juan
Teita,
Dtto. Tlaxiaco, Oax.
2022

[Signature]



REGIDURIA DE
OBRAS

Mpio. San Juan
Teita,
Dtto. Tlaxiaco, Oax.
2022



REGIDURIA DE
EDUCACIÓN

Mpio. San Juan
Teita,
Dtto. Tlaxiaco, Oax.
2022



[Signature]



ESC. TELESECUNDARIA
Clave: 20DTV0438 S
San Juan Teita,
Tlaxiaco, Oax.

Página 3 de 7

Acta de Priorización de Obras, Acciones y Proyectos.

[Signature]

SECRETARIA
MUNICIPAL
Mpio. San Juan
Teita,
Dtto. Tlaxiaco, Oax.
2022

5.- TOMA DE PROTESTA A LOS INTEGRANTES DEL CONSEJO DE DESARROLLO SOCIAL MUNICIPAL. En uso de la palabra la Presidenta o el Presidente Municipal procede a tomar la protesta de ley a las y los miembros integrantes del Consejo de Desarrollo Social Municipal quien manifiesta: **¿Protestáis desempeñar leal y patrióticamente el cargo como integrantes del Consejo de Desarrollo Social Municipal que se os ha conferido y guardar y hacer guardar la Constitución Política de los Estados Unidos Mexicanos y las leyes que de ella emanen, así como las leyes de la materia, mirando en todo por el bien y prosperidad de este consejo?**” asimismo, responden “Si, Protesto”. EL Presidente concluyó: “Si no lo hiciereis así, que la Nación, el Estado y el Municipio os lo demanden”.

6.- ACCIONES Y POLÍTICAS PÚBLICAS A ADOPTAR E IMPULSAR POR EL CONSEJO DE DESARROLLO SOCIAL MUNICIPAL. - En uso de la Voz, el representante del Módulo de Coordinación para el Desarrollo de la CG-COPLADE, hacen del conocimiento a los presentes de la información que deberán de tomar en cuenta en el desempeño de sus funciones y que se señalan a continuación:

CGCOPLADE Asistencia técnica y orientación en los siguientes temas:

- Consejos de Desarrollo Social Municipal y sus Lineamientos.
- Convenio de Coordinación para el Desarrollo que celebra el Gobierno del Estado a través de la CG-COPLADE con los Municipios.
- Importancia de la elaboración Plan Municipal de Desarrollo Sostenible;
- Exposición de motivos para la adopción de la Agenda 2030, a través de las Comisiones municipales Oaxaca 2030 para crear un futuro sostenible;
- Priorización de Obras (FAIS y otras fuentes financiamiento);
- Sistema de Información para la Planeación del Desarrollo (SISPLADE)

Oferta Institucional para el fortalecimiento de capacidades para la Administración Pública Municipal:

- Comité de contraloría social(SCTG);
- Protección Civil(CEPCO);
- Instancia Municipal de la Mujer(SMO);
- Órganos Municipales del Deporte (INCODE);
- Plan Municipal de Movilidad. (SEMOVI);
- Estándar de Competencia (ICAPET);
- Evaluación del Desempeño Municipal;(DGITE);
- Guía Consultiva de Desempeño Municipal(INAFED);
- otros

Información de los Programas y Estrategias del Gobierno Federal y Estatal

- Proyecto estratégico de despliegue de infraestructura de Telecomunicaciones en los municipios del Estado de Oaxaca;
- Proyecto del Corredor Interoceánico del Istmo de Tehuantepec, Programa para el Desarrollo del Istmo de Tehuantepec;

[Handwritten signatures]

[Handwritten signature]



Asoc. de Padres de Familia
Escuela Preescolar
LLUCU CUI
San Juan Teita,
Tlaxiaco., Oax.

COMITE DE SALUD
IMSS-
San Juan Teita,
Tlaxiaco, Oax.

[Handwritten signature]



PDTE. DEL CONSEJO
DE VIGILANCIA
BIENES COMUNALES
SAN JUAN TEITA
TLAXIACO, OAX.

[Handwritten signature]



Tlaxiaco. Oaxaca

[Handwritten signatures]

DIF OAXACA
Crear construir y crecer en familia
COMITÉ MUNICIPAL
Mpio. San Juan Teita
Dito. Tlaxiaco, Oax.
Periodo 2022

c) Programa de ordenamiento ecológico regional del territorio de la sierra sur-
costa del estado de Oaxaca;

Las acciones y políticas públicas señaladas se deberán adoptar para fortalecer el desarrollo municipal atendiendo los principios de autonomía, austeridad, planeación, economía, honradez, coordinación, eficacia, eficiencia, participación, sustentabilidad, perspectiva de género, prevención y combate a la corrupción impactado en la gestión eficiente y transparente, así como la importancia de los Objetivos, principios y dimensiones de la Agenda 2030, con visión integral e incluyente del desarrollo.

7.- PRESENTACIÓN DEL COMITÉ DE CONTRALORÍA SOCIAL ACREDITADO POR LA SECRETARÍA DE LA CONTRALORÍA Y TRANSPARENCIA GUBERNAMENTAL PARA EL EJERCICIO 2022

En este acto, el Presidente de este Consejo de Desarrollo Social Municipal presenta a las y los integrantes del Comité de Contraloría Social electas en la asamblea comunitaria de fecha 13 de marzo del presente año, dicho Comité se encuentra integrado por los C.C. Asunción Marcial Hernández, Rómulo López Hernández y Carlos Castro Salazar, quienes exhiben la constancia de acreditación expedida por la Secretaría de la Contraloría y Transparencia Gubernamental con folio número DCS CCS 04 218, en cumplimiento a lo establecido en los Lineamientos para la integración, funcionamiento y promoción de la Contraloría Social en el Estado de Oaxaca. Acto seguido los integrantes de este Consejo se dan por enterados.

8.- PRESENTACIÓN DEL CALENDARIO DE SESIONES 2022. EL Secretario del CDSM, expone el calendario de sesiones ordinarias para el presente ejercicio fiscal, para su aprobación, por lo que se pone a consideración de los presentes,

SESION	TEMA	FECHA
1ª sesión	Instalación del CDSM	13 de marzo de 2022
2ª sesión	Priorización de Obras	13 de marzo de 2022
3ª sesión	Cierre de ejercicio	15 de diciembre de 2022.

Dado que no existe observaciones se somete a su consideración, mismo que es aprobado por unanimidad de votos de los aquí presentes.

9.- ACUERDOS. - Los integrantes del CDSM, tomaron los siguientes ACUERDOS:

PRIMERO.-"EL MUNICIPIO", hace suyo el contenido de las facultades establecidas en los Lineamientos para la Asistencia Técnica y Orientación en la Integración y Operación del Consejo de Desarrollo Social Municipal y compromete la firma del **Convenio de Coordinación para el Desarrollo** que celebra el Gobierno del Estado con los Municipios, a través de la Coordinación General del Comité Estatal de Planeación para el Desarrollo de Oaxaca, y a la elaboración del **Plan Municipal de Desarrollo Sostenible**, así mismo integrar la Comisión

Acta de Priorización de Obras, Acciones y Proyectos.

Página 4 de 7

[Handwritten signatures]

[Handwritten signature]



COMITE DE SALUD
IMSS-
San Juan Teita,
Tlaxiaco, Oax.



SAN JUAN TEITA,
TLAXIACO,
OAXACA



Asoc. de Padres de Familia
Escuela Preescolar
LLUCU CUI
San Juan Teita,
Tlaxiaco., Oax

[Handwritten signature]



PDTE. DEL CONSEJO
DE VIGILANCIA
BIENES COMUNALES
SAN JUAN TEITA
TLAXIACO, OAX.

[Handwritten signature]



Tlaxiaco, Oaxaca.

[Handwritten signatures]

DIF OAXACA
Crear construir crecer en familia
COMITÉ MUNICIPAL
Mpio. San Juan Teita
Dpto. Tlaxiaco, Oax.
Periodo 2022

Municipal Oaxaca 2030 para crear un futuro sostenible, con el fin de fortalecer las capacidades institucionales para las tareas de planeación, ejecución y seguimiento de los planes, programas y proyectos de Inversión Pública, es por ello que mediante acuerdo de sesión de cabildo se analizará y aprobarán las acciones necesarias.

SEGUNDO. - Participar de forma activa en el **Programa Anual de Capacitación de la Coordinación General del COPLADE**, así como en las capacitaciones que promueva el Instituto Nacional para el Federalismo y el Desarrollo Municipal (**INAFED**), a través de la Coordinación General del COPLADE, para el conocimiento e implementación de la Guía Consultiva de Desempeño Municipal para lo cual se firmaran los instrumentos jurídicos correspondientes; asimismo en las acciones conjuntas con los Gobiernos Federal y Estatal en materia de desarrollo municipal, con la finalidad de contribuir al desarrollo institucional y a la profesionalización de los servidores públicos;

TERCERO. - La sesión para la **priorización de obras** de infraestructura social básica, se realizará a las 12:00 horas del día 13 mes marzo del año 2022, por lo que cada integrante del Consejo, se compromete a presentar el acta de selección de obras y acciones e infraestructura productiva, realizada previamente, en asamblea comunitaria debidamente firmada.


CUARTO. - Constituir el **Consejo de Protección Civil Municipal**, que coordine la elaboración de la Estrategia Municipal de Gestión Integral de Riesgos de Desastre (EMUGIRDE), con base en la Guía Metodológica que promueve y asesora la Coordinación Estatal de Protección Civil, misma que deberá estar integrada en los primeros días del mes de marzo.

QUINTO.- Constituir la **Instancia Municipal de la Mujer**, para promover la perspectiva de género en la planeación del desarrollo municipal y comunitario.

10.- CLAUSURA DE LA SESIÓN. - En uso de la palabra el C. Salvador Santiago Cruz Presidente del CDSM, declara clausurada la sesión de Integración del Consejo de Desarrollo Social Municipal, siendo las 11:30 horas del mismo día de su inicio, firmando por duplicado de conformidad al calce y al margen de la presente acta en todas las hojas que la integran, los que en ella intervinieron.

INTEGRANTES DEL CONSEJO DE DESARROLLO SOCIAL MUNICIPAL

Presidente del CDSM


C. Salvador Santiago Cruz



**PRESIDENCIA
MUNICIPAL**
Mpio. San Juan
Dto. Tlaxiaco, T.
2021



REGIDURIA DE HACIENDA
Mpio. San Juan Teita,
Dtto. Tlaxiaco, Oax.
2022

VOCALES



SINDICATURA DE PROCURACIÓN

Mpio. San Juan Teita,
Dtto. Tlaxiaco, Oax.
2022.

C. Jesús Santiago Salazar
Síndico Procurador

C. Rafael Pérez Cuevas
Regidor de Hacienda



REGIDURIA DE OBRAS

Mpio. San Juan Teita,
Dtto. Tlaxiaco, Oax.
2022

C. Pedro Cruz Cruz
Regidor de Obras

C. Amayrani Santiago Velasco
Regidora de Educación



C. Azucena Cuevas Cruz
Regidora de Salud

REGIDURIA DE SALUD
Mpio. San Juan Teita,
Dtto. Tlaxiaco, Oax.
2022

C. Fausto Cruz García
Regidor de Ecología



REGIDURIA DE ECOLOGÍA
Mpio. San Juan Teita,
Dtto. Tlaxiaco, Oax.
2022



REGIDURIA DE EQUIDAD Y GÉNERO

Mpio. San Juan Teita,
Dtto. Tlaxiaco, Oax.
2022

C. Esmeralda Cruz Santiago
Regidora de Equidad y Género

C. Domingo Salazar Santiago
Alcalde Único Constitucional



C. Julio García Cruz
Comisariado de Bienes Comunales

C. Asunción López Santiago
Titular de la Instancia de la Mujer

DIF OAXACA
Crear, construir y crecer en familia.

COMITÉ MUNICIPAL

Mpio. San Juan Teita,
Dtto. Tlaxiaco, Oax.
Periodo 2022

C. Araceli López Santiago
Presidenta del DIF

C. Mateo López Marcial
Consejo de Vigilancia

PDTE. DEL CONSEJO DE VIGILANCIA BIENES COMUNALES SAN JUAN TEITA TLAXIACO, OAX.

C. Máximo Salazar López
Presidente de la A.P.F Escuela Primaria



Escuela Primaria Bilingüe FRANCISCO I. MADERO



ESC. TELESECUNDARIA
Clave: 20DTV0438 S

San Juan Teita,
Tlaxiaco, Oax.

C. Yolanda Salazar Santiago
Presidenta de la A.P.F Escuela Telesecundaria

C. María Alejandra Montesinos Castros
Presidenta de la A.P.F Escuela Prescolar Lluqu Cui



Asoc. de Padres de Familia Escuela Prescolar **LLUCU CUI** San Juan Teita, Tlaxiaco, Oax.




C. Anabel López Pérez
 Presidente de la A.P.F. CENDI
 San Juan Teita,
 Tlaxiaco, Oax.

C. Eugenio Pérez Pérez
 Comité de la clínica
 San Juan Teita,
 Tlaxiaco, Oax.


C. Heriberto López Hernández
 Comité de Agua Potable
 SAN JUAN TEITA,
 TLAXIACO,
 OAXACA.

INVITADOS CON VOZ SIN VOTO.

C. Asunción Marcial Hernández
 Contraloría Social

C. Romulo López Hernández
 Contraloría Social

C. Carlos Castro Salazar
 Contraloría Social

C. Araceli Jiménez Santiago
 Secretaria Municipal
 SECRETARIA
 MUNICIPAL
 Mpio. San Juan
 Teita,
 Dto. Tlaxiaco, Oax.
 2022

C. Pastor Cuevas López
 Tesorero Municipal
 TESORERIA
 MUNICIPAL
 Mpio. San Juan
 Teita,
 Dto. Tlaxiaco, Oax.
 2022

Mtro. Vicente Makey López Santiago
 Módulo de Coordinación para el
 Desarrollo Tlaxiaco de la CG- COPLADE.

C. Pedro Cruz Cruz
 Secretario del CDSM
 REGIDURIA DE
 OBRAS
 Mpio. San Juan
 Teita,
 Tlaxiaco, Oax.

La presente hoja de firmas corresponde al Acta de Integración del Consejo de Desarrollo Social Municipal (CDSM), celebrada en el municipio de San Juan Teita, Oaxaca, el día 13 del mes marzo del año 2022.

ACTA DE PRIORIZACIÓN DE OBRAS, ACCIONES Y PROYECTOS DEL CONSEJO DE DESARROLLO SOCIAL MUNICIPAL (CDSM), EJERCICIO FISCAL 2022.

Escuela Primaria Bilingüe

En el Municipio de San Juan Teita, Distrito de Tlaxiaco, Estado de Oaxaca, siendo las 12:00 horas del día 13 del mes de marzo del año dos mil veintidós, reunidos en el palacio municipal los C. **Salvador Santiago Cruz** presidente municipal y presidente del consejo de desarrollo social municipal (CDSM), **C. Pedro Cruz Cruz** regidor de obras y **Secretario del CDSM**, así como los integrantes del H. Ayuntamiento, autoridades auxiliares del municipio y autoridades de Bienes Comunal, Organizaciones Económicas del Sector Social y Privado, de Organizaciones de la Sociedad Civil, de Grupos Prioritarios, todos en su calidad de **vocales**, así también a representantes del Gobierno Federal y Estatal en calidad de **invitados**, todos convocados, con la finalidad de analizar y priorizar obras, acciones y proyectos a realizarse en las localidades del Municipio, con los recursos del Fondo de Aportaciones para la Infraestructura Social Municipal y de las Demarcaciones Territoriales del Distrito Federal (FISMDT) del Ramo General 33 Fondo III; así como con los programas y recursos a ser convenidos con los Gobiernos Federal y Estatal para el presente ejercicio fiscal 2022, por lo que con fundamento en los artículos 2 Apartado B, 4 y 115 de la Constitución Política de los Estados Unidos Mexicanos; 113 de la Constitución Política del Estado Libre y Soberano de Oaxaca; 68 de la Ley Orgánica Municipal del Estado de Oaxaca; 33, 34 y 35 de la Ley de Coordinación Fiscal; 49 y 51 Ley General de Responsabilidades Administrativas; 75 de la Ley General de Contabilidad Gubernamental; 33 y 34 de la Ley de Planeación; 14 de la Ley Estatal de Planeación; 17 de la Ley de Coordinación Fiscal para el Estado de Oaxaca; 46, 47, 49, 51, 64, 65, 67 de la Ley de Planeación, Desarrollo Administrativo y Servicios Públicos Municipales; 1, 2 y 4 del Decreto por el que se crea el Consejo Estatal de la Agenda 2030 para el Desarrollo Sostenible, Acuerdo por el que se emiten los Lineamientos del Fondo de Aportaciones para la Infraestructura Social 2022 y 19, 21, 23 y 24 de los Lineamientos para la Asistencia Técnica y Orientación en la Integración y Operación de los Consejos de Desarrollo Social Municipal, y demás normatividad aplicable, bajo el siguiente:

ORDEN DEL DÍA:

1. Pase de lista y verificación del quórum legal.	Secretario del CDSM.
2. Instalación legal de la Sesión.	Presidente del CDSM.
3. Lectura y aprobación del orden del día.	Secretario del CDSM.
4. Informe del monto asignado del Fondo de Aportaciones para la Infraestructura Social Municipal y de las Demarcaciones Territoriales del Distrito Federal del Ramo General 33, Fondo III, así como sobre el enfoque y la visión del desarrollo sostenible en las obras de infraestructura	Módulo de Coordinación para el Desarrollo de la CG-COPLADE
5. Participación del Gobierno Federal y Estatal.	Dependencias Federales y Estatales
6. Información de la continuidad de obras de los ejercicios anteriores.	Presidente del CDSM
7. Recepción de Actas de selección de obras, acciones y proyectos por parte de las localidades del ejercicio 2022.	Secretario del CDSM
8. Análisis y priorización de obras, acciones y proyectos posibles de financiar:	Consejo de Desarrollo Social Municipal

Página 1 de 7

Acta de Priorización de Obras, Acciones y Proyectos.

ESC. TELESECUNDARIA
Clave: 20DTV0438 S
San Juan Teita,
Tlaxiaco, Oax.

REGIDURIA DE SALUD
Mpio. San Juan Teita,
Dtto. Tlaxiaco, Oax.
2022

REGIDURIA DE ECOLOGIA
Mpio. San Juan Teita,
Dtto. Tlaxiaco, Oax.
2022

REGIDURIA DE EQUITAD Y GENERO
Mpio. San Juan Teita,
Dtto. Tlaxiaco, Oax.
2022

TESORERIA MUNICIPAL
Mpio. San Juan Teita,
Dtto. Tlaxiaco, Oax.
2022

SECRETARIA MUNICIPAL
Mpio. San Juan Teita,
Dtto. Tlaxiaco, Oax.
2022

PRESIDENCIA MUNICIPAL
Mpio. San Juan Teita,
Tlaxiaco, Oax.

SINDICATURA DE PROCURACIÓN
Mpio. San Juan Teita,
Dtto. Tlaxiaco, Oax.

REGIDURIA DE HACIENDA
Mpio. San Juan Teita,
Dtto. Tlaxiaco, Oax.
2022

REGIDURIA DE OBRAS
Mpio. San Juan Teita,
Dtto. Tlaxiaco, Oax.
2022

REGIDURIA DE EDUCACIÓN
Mpio. San Juan Teita,
Dtto. Tlaxiaco, Oax.
2022



[Signature]
[Signature]
[Signature]



PDTE. DEL CONSEJO
DE VIGILANCIA
BIENES COMUNALES
SAN JUAN TEITA
TLAXIACO, OAX.



[Signature]
[Signature]

DIF OAXACA
Crear construir crecer en familia
COMITÉ MUNICIPAL
Mpio. San Juan Teita
Dpto. Tlaxiaco, Oax.
Periodo 2022

- a) Fondo de Aportaciones para la Infraestructura Social Municipal y Demarcaciones Territoriales del Distrito Federal 2022.
- b) Otras fuentes de Financiamiento.
- c) La importancia de la integración de los Comités de Obra.

9. Acuerdos.	Consejo de Desarrollo Social Municipal.
10. Clausura de la sesión.	Presidente del CDSM.

DESARROLLO DE LA SESIÓN:

1.- PASE DE LISTA Y VERIFICACIÓN DEL QUÓRUM LEGAL. En uso de la palabra, el Secretario del Consejo de Desarrollo Social Municipal procede al pase de lista, encontrándose presentes 25 concejeros de 25 convocados, de los cuales son 15 hombres y 10 mujeres, por consiguiente, se informa al Presidente del Consejo de Desarrollo Social Municipal que existe el Quórum Legal para desahogar la presente sesión.

2.- INSTALACIÓN LEGAL DE LA SESIÓN. En uso de la palabra, el Presidente del Consejo de Desarrollo Social Municipal, procede a declarar formalmente instalada la presente sesión para la priorización de obras, acciones y proyectos del Consejo de Desarrollo Social Municipal para el ejercicio 2022, y válidos los acuerdos que de ella resulten.

3.- LECTURA Y APROBACIÓN DEL ORDEN DEL DÍA. Continuando con el tercer punto del orden del día, en uso de la palabra el Secretario del Consejo de Desarrollo Social Municipal, procede a dar lectura al orden del día, y lo somete a consideración de los presentes, y toda vez que no existe ninguna observación, es aprobado el orden del día por unanimidad de votos de los integrantes del Consejo de Desarrollo Social Municipal.

4.- INFORME DEL MONTO ASIGNADO DEL FONDO DE APORTACIONES PARA LA INFRAESTRUCTURA SOCIAL MUNICIPAL Y DE LAS DEMARCACIONES TERRITORIALES DEL DISTRITO FEDERAL DEL RAMO GENERAL 33, FONDO III.- En uso de la palabra, el representante del Módulo de Coordinación para el Desarrollo de la Coordinación General del COPLADE informa al CDSM el monto de los recursos federales asignados al Municipio con cargo al Fondo de Aportaciones para la Infraestructura Social Municipal y de las Demarcaciones Territoriales del Distrito Federal (**FISM-DF**), que es por \$ 2,385,601.00 (*Dos millones trescientos ochenta y cinco mil seiscientos uno pesos 00/100 MN*); así mismo, da a conocer otros programas que podrán ser gestionados por la autoridad municipal.

Así mismo se expone la importancia de la integración de la Agenda 2030 en la planeación municipal que permite diseñar y ejecutar obras y acciones que atiendan mejor los problemas de pobreza, desigualdades y deterioro del medio ambiente, así como los retos de paz y gobernanza que afectan a todas las personas y comunidades.

Para lograr el desarrollo sostenible es necesario que las obras de infraestructura social integren las dimensiones ambiental, social y económica, asimismo, en congruencia con el Plan Municipal de Desarrollo Sostenible.

[Handwritten signatures]



[Handwritten signatures]



5. - PARTICIPACION DEL GOBIERNO FEDERAL Y ESTATAL. - En uso de la palabra, los representantes de las dependencias federales y estatales informan al CDSM sobre las estrategias y prioridades de inversión del gobierno federal y estatal en las localidades, municipios y microrregiones del Estado, considerando la información estadística oficial vigente publicada por la Secretaría de Bienestar y el Consejo Nacional de Evaluación de la Política Social (CONEVAL).

6.- INFORMACIÓN DE LA CONTINUIDAD DE OBRAS DE EJERCICIOS ANTERIORES. - En uso de la palabra, el Presidente del CDSM informa que No hay obras de continuidad de ejercicios anteriores, por lo que No se propone incluir en la priorización el programa de mantenimiento y rehabilitación de obras.

7.- RECEPCIÓN DE ACTAS DE SELECCIÓN DE OBRAS, ACCIONES Y PROYECTOS POR PARTE DE LOS CONSEJEROS. En uso de la palabra, el Secretario del CDSM, recibió las Actas de Selección de obras, acciones y proyectos presentadas por los consejeros del municipio.

8.- ANÁLISIS Y PRIORIZACIÓN DE OBRAS, ACCIONES Y PROYECTOS POSIBLES DE FINANCIAR.- Los integrantes del Consejo de Desarrollo Social Municipal, analizaron y determinaron el orden de prioridad de las Obras, Acciones y Proyectos a realizarse con el Fondo de Aportaciones para la Infraestructura Social Municipal y de las Demarcaciones Territoriales del Distrito Federal 2022, estableciendo la posibilidad de hacer uso de hasta un 3% para Gastos Indirectos que permitan la supervisión de las obras definidas y, en su caso, utilizar hasta el 2% de los recursos del FISM-DF 2022, para la integración y ejecución del Programa de Desarrollo Institucional Municipal (PRODIM), asimismo, definieron el orden de prioridad, para la gestión de recursos de otras fuentes de financiamiento.

a) Orden de prioridad de obras, acciones y proyectos a financiar con el Fondo de Aportaciones para la Infraestructura Social Municipal y Demarcaciones Territoriales del Distrito Federal (FISMDF).

Orden de Prioridad	Localidad	Nombre de la Obra y/o Acción	Metas obra		ODS		Beneficiarios			Tipo de Incidencia
			Unidad	Cantidad	Número	Número	Hogares	Mujeres	Hombres	
1	Cobertura Municipal	2 % PRODIM	Acción	1			190	284	260	complementarias
2	Cobertura Municipal	3 % Gastos Indirecto	Acción	1			190	284	260	complementarias
3	San Juan Teita	Construcción de canal agrícola	Obra	1	1,2,8	1.1, 1.2, 1.4, 2.3, 2.4, 8.3	155	220	197	Directa
4	San Juan Teita	Construcción de sistema de agua entubada	sistema	1	1,6	1.1, 1.2, 1.4, 6.1, 6.4	190	284	260	Directa

[Handwritten signatures]



SAN JUAN TEITA,
TLAXIACO,
OAXACA



COMITE DE SALUD
IMSS.

San Juan Teita,
Tlaxiaco, Oax.



Asoc. de Padres de Familia
Escuela Preescolar
LLUCU CUI
San Juan Teita,
Tlaxiaco, Oax



PDTE. DEL CONSEJO
DE VIGILANCIA
BIENES COMUNALES
SAN JUAN TEITA
TLAXIACO, OAX.

[Handwritten signature]



[Handwritten signatures]

DIF OAXACA
Crear construir y crecer en familia
COMITÉ MUNICIPAL
Mpio. San Juan Teita
Dpto. Tlaxiaco, Oax.
Periodo 2022

Orden de Prioridad	Localidad	Nombre de la Obra y/o Acción	Metas obra		Beneficiarios	Tipo de Incidencia 2/
			Unidad	Cantidad		
5	San Juan Teita	Mantenimiento de dotación de servicios básicos de electricidad de la Escuela Prescolar Llucu cui con clave: 20DCC1187F	Acción	1	1.1, 1.2, 1.4, 6.6, 7.1	Directa

Para la definición de la Unidad de Medida se deberá considerar lo dispuesto en el Catálogo del FAIS.

2/ Tipo de Incidencia: Directa o Complementaria

b) Obras, acciones y proyectos propuestas a financiar con otras fuentes de financiamiento.

Orden de Prioridad	Localidad	Nombre de la Obra y/o Acción	Metas obra		Beneficiarios		
			Unidad	Cantidad	Hogares	Mujeres	Hombres
6	San Juan Teita	Construcción del techado y cancha en el área de impartición de educación física en la escuela telesecundaria con clave: 20DTV04385	1	190	190	284	260
7	San Juan Teita	Construcción de sanitarios secos	acciones	60	60	75	80
8	San Juan Teita	Ampliación de la red de distribución de energía eléctrica en las calles de Emiliano zapata, progreso, ART. 123 y brecha del progreso	Red	1	40	56	62
9	San Juan Teita	Construcción de baños con biodigestor	acciones	65	65	81	85
10	San Juan Teita	Mejoramiento del camino tramo km 0+000 al km 2+500	Km	2,500	190	284	260
11	San Juan Teita	Construcción de casa de partera	Obra	1	190	284	260
12	San Juan Teita	Construcción de casa de la cultura	Obra	1	190	284	260
13	San Juan Teita	Construcción de puente carretero rio bravo km 0+000 a 0+025 en el municipio de San Juan Teita	Obra	1	190	284	260

Página 4 de 7

Acta de Priorización de Obras, Acciones y Proyectos.

ESC. TELESECUNDARIA
Clave: 20DTV04385
San Juan Teita,
Tlaxiaco, Oax.

SECRETARIA MUNICIPAL
Mpio. San Juan Teita,
Otto. Tlaxiaco, Oax.
2022

[Handwritten signatures]



[Handwritten signature]



PDTE. DEL CONSEJO
DE VIGILANCIA
BIENES COMUNALES
SAN JUAN TEITA
TLAXIACO, OAX.

[Handwritten signature]



[Handwritten signatures]



c) Informe acerca de la importancia de la integración de los Comités Ciudadanos o Comités de obra.- En uso de la palabra, el titular del Módulo de Coordinación para el Desarrollo informa, que el Comité de Obra o Comité Ciudadano, establecido en el artículo 126 NOVODECIEIS de la Ley Orgánica Municipal del Estado de Oaxaca, es de gran apoyo a la administración pública municipal, pues se encarga del control y vigilancia de la obra pública municipal, verificando el avance físico de las obras aprobadas hasta la conclusión de la misma, por lo que se exhorta que por cada obra aprobada se integre el Comité respectivo.

9. ACUERDOS. El Consejo de Desarrollo Social Municipal, emite los siguientes ACUERDOS:

PRIMERO.-De conformidad al orden de prioridad de obras validado instrúyase al área competente del municipio para que inicie los proyectos técnicos que deberán cumplir con los requisitos de factibilidad social, ambiental, técnica y presupuestal, tomando en cuenta los objetivos de desarrollo sostenible de la Agenda 2030 garantizando el cumplimiento de los derechos humanos de la población y que estén apegados al catálogo FAIS del Manual de Usuario y operación de la Matriz de Inversión para el Desarrollo Social 2022 emitidos por la Dirección General de Desarrollo Regional de la Secretaría de Bienestar.

SEGUNDO. - El Municipio reportará en tiempo y forma los avances físico y financiero de las obras ejecutadas en los sistemas de información como la MIDS, el SRFT y demás sistemas gubernamentales.

TERCERO. - El CDSM realizará el registro en el SISPLADE, de la Información de las Actas de Integración y Priorización de obras para transparentar las acciones y acuerdos que aquí se tomaron.

10. CLAUSURA DE LA SESIÓN. En uso de la palabra, el Presidente del CDSM declara clausurada la sesión y válidos todos los acuerdos, levantándose la presente a las 14:15 horas del mismo día de su inicio, firmando al margen y al calce, los que en ella intervinieron.

INTEGRANTES DEL CONSEJO DE DESARROLLO SOCIAL MUNICIPAL

Presidente del CDSM

C. Salvador Santiago Cruz

VOCALES

SINDICATURA
DE
PROCURACIÓN

C. Jesús Santiago Salazar
Sindico Procurador

RESIDENCIA
MUNICIPAL
Mpio. San Juan
Teita,
Dto. Tlaxiaco, Oax
2022

C. Pedro Cruz Cruz
Regidor de obras

REGIDURIA DE
OBRAS
Mpio. San Juan
Teita,
Dto. Tlaxiaco, Oax
2022



REGIDURIA DE
SALUD
Mpio. San Juan
Teita,
Dto. Tlaxiaco, Oax
2022



REGIDURIA DE
ECOLOGÍA
Mpio. San Juan
Teita,
Dto. Tlaxiaco, Oax
2022



REGIDURIA DE
EQUIDAD Y GÉNERO
Mpio. San Juan
Teita,
Dto. Tlaxiaco, Oax
2022



REGIDURIA DE HACIENDA

Mpio. San Juan Teita, Dtto. Tlaxiaco, Oax. 2022

C. Rafael Pérez Cuevas
Regidor de Hacienda

C. Azucena Cuevas Cruz
Regidora de Salud



REGIDURIA DE SALUD
Mpio. San Juan Teita, Dtto. Tlaxiaco, Oax 2022

C. Esmeralda Cruz Santiago
Regidora de Equidad y Género

C. Amayrani Santiago Velasco
Regidora de Educación

C. Fausto Cruz García
Regidor de Ecología



C. Domingo Salazar Santiago
Alcalde Único Constitucional



REGIDURIA DE EDUCACIÓN
Mpio. San Juan Teita, Dtto. Tlaxiaco, Oax. 2022



REGIDURIA DE ECOLOGIA
Mpio. San Juan Teita, Dtto. Tlaxiaco, Oax. 2022



REGIDURIA DE EQUIDAD Y GÉNERO
Mpio. San Juan Teita, Dtto. Tlaxiaco, Oax 2022

C. Julio García Cruz
Comisariado de Bienes Comunales

C. Asunción López Santiago
Titular de la Instancia de la Mujer



C. Mateo López marcial
Consejo de Vigilancia



DIF OAXACA
COMITÉ MUNICIPAL
Mpio. San Juan Teita
Dtto. Tlaxiaco, Oax.
Periodo 2022

C. Araceli López Santiago
Presidenta del DIF

C. Maria Alejandra Montesinos Castros
Presidente de la A.P.F. Escuela Prescolar Lluvia de Cui



ESC. TELESECUNDARIA
Clave: 20DTV0438 S
San Juan Teita, Tlaxiaco, Oax.

C. Yolanda Salazar Santiago
Presidenta de la A.P.F Escuela Telesecundaria

C. Anabel López Pérez
Presidenta de la A.P.F. CENDI

CENTRO DE EDUCACION INICIAL INDIGENA
San Juan Teita, Tlaxiaco, Oax.



C. Máximo Salazar López
Presidente de la A.P.F Escuela Primaria

COMITE DE SALUD IMSS.
San Juan Teita, Tlaxiaco, Oax.

C. Eugenio Pérez Pérez
Comité de la Clínica



C. Heriberto López Hernández
Comité de Agua Potable

SAN JUAN TEITA,
TLAXIACO,
OAXACA

INVITADOS CON VOZ SIN VOTO.

C. Asunción Marcial Hernández
Contraloría Social

C. Romulo López Hernández
Contraloría Social

C. Carlos Castro Salazar
Contraloría Social



C. Araceli Jiménez Santiago
Secretaría Municipal

SECRETARIA
MUNICIPAL
Mpio. San Juan
Teita,
Dpto. Tlaxiaco, Oax.
2022



TESORERIA
MUNICIPAL
Mpio. San Juan
Teita,
Dpto. Tlaxiaco, Oax.


C. Pastor Cuevas López
Tesorero Municipal



Mtro. Vicente Makey López Santiago
Módulo de Coordinación para el
Desarrollo Tlaxiaco de la
CG COPLADE.

H. CD DE TLAXIACO

C. Pedro Cruz Cruz
Secretario del CDSM



REGIDURIA DE
OBRAS
Mpio. San Juan
Teita,
Dpto. Tlaxiaco, Oax.

La presente hoja de firmas corresponde al Acta de Priorización de Obras, Acciones y Proyectos, celebrada en el municipio de San Juan Teita, Oaxaca, el día 13 mes marzo del año 2022.

H. AYUNTAMIENTO CONSTITUCIONAL

SAN JUAN TEITA, TLAXIACO OAXACA

PERIODO 2022

ACTA DE APROBACIÓN DEL PLAN MUNICIPAL DE DESARROLLO SOSTENIBLE 2022.

Acta de sesión ordinaria del Consejo de Desarrollo Social Municipal (CDSM), para la aprobación del Plan Municipal de Desarrollo Sostenible 2022 del municipio de San Juan Teita, Distrito de Tlaxiaco, Estado de Oaxaca, que se realiza en la sala de juntas del H. Ayuntamiento, siendo las once horas del día 2 de junio del año dos mil veintidós, en lo dispuesto por los artículos 46, 47, 48, 49, 50, 68 fracción III, de la Ley Orgánica Municipal del estado de Oaxaca, previamente convocados los integrantes del CDSM, con la finalidad de aprobar la elaboración del PMD 2022, prosiguiendo a desarrollar el siguiente :

ORDEN DEL DÍA

1. LISTA DE ASISTENCIA
2. VERIFICACIÓN DEL QUORUM LEGAL E INSTALACIÓN LEGAL DE LA SESIÓN.
3. LECTURA Y EN SU CASO APROBACIÓN DEL ORDEN DEL DÍA.
4. PRESENTACIÓN DEL PLAN MUNICIPAL DE DESARROLLO SOSTENIBLE 2022.
5. APROBACIÓN DEL PLAN MUNICIPAL DE DESARROLLO SOSTENIBLE 2022.
6. CLAUSURA DE LA SESIÓN.


DESARROLLO DE LA SESIÓN

1. LISTA DE ASISTENCIA- El Secretario del CDSM, procede a pasar lista de asistencia, estando presentes todos los concejales convocados a esta sesión. -----
2. VERIFICACIÓN DEL QUORUM LEGAL E INSTALACIÓN LEGAL DE LA SESIÓN. Una vez determinada la existencia del Quorum legal, el presidente del CDSM, declara instalada la sesión, dando fe el Secretario del CDSM y se procede a la apertura y desahogo de los puntos a tratar en esta sesión. -----

Código postal: 69895 | Correo electrónico: sanjuanteita.2022@gmail.com



[Firma]



REGIDURIA DE OBRAS
Mpio. San Juan Teita,
Dpto. Tlaxiaco, Oax.
2022



REGIDURIA DE EQUIDAD Y GÉNERO
Mpio. San Juan Teita,
Dpto. Tlaxiaco, Oax.
2022

[Firma]



REGIDURIA DE EDUCACIÓN
Mpio. San Juan Teita,
Dpto. Tlaxiaco, Oax.
2022



Tlaxiaco, Oaxaca



PRESIDENCIA MUNICIPAL
Mpio. San Juan Teita,
Dpto. Tlaxiaco, Oax.
2022

[Firma]



REGIDURIA DE HACIENDA
Mpio. San Juan Teita,
Dpto. Tlaxiaco, Oax.
2022

[Firma]



SINDICATURA DE PROCURACIÓN
Mpio. San Juan Teita,
Dpto. Tlaxiaco, Oax.
2022

[Firma]



REGIDURIA DE SALUD
Mpio. San Juan Teita,
Dpto. Tlaxiaco, Oax.
2022



[Firma]

Tlaxiaco, Oaxaca
2022

H. AYUNTAMIENTO CONSTITUCIONAL

SAN JUAN TEITA, TLAXIACO OAXACA

PERIODO 2022

3. LECTURA Y EN SU CASO APROBACIÓN DEL ORDEN DEL DÍA. Concluida la instalación de la sesión, el secretario del CDSM da lectura al orden del día, al finalizar el presidente del CDSM, pone a consideración el orden del día al síndico y regidores, acto que se aprueba. -----

4. PRESENTACIÓN y APROBACIÓN DEL PLAN MUNICIPAL DE DESARROLLO SOSTENIBLE 2022. Como único punto a tratar el presidente del CDSM, manifiesta que el objetivo de esta sesión es presentar el contenido del Plan Municipal de Desarrollo Sostenible 2022, por lo tanto se hace la presentación explicando el propósito de su elaboración, así como el contenido y la información que se presenta en cada apartado, haciendo énfasis en las Estrategias transversales, Ejes temáticos indicando en cada uno el diagnostico, la problemática, objetivos, estrategias, líneas de acción y proyectos, que estarán guiando el trabajo a desempeñar por el actual H. Ayuntamiento. Así mismo el análisis de la matriz de consistencia y la alineación a los Objetivos de Desarrollo Sostenible (ODS) de la Agenda 2030, establecida por la Organización de las Naciones Unidas (ONU). Una vez realizada la revisión y análisis de acuerdo al contexto del municipio de San Juan Teita los concejales toman el siguiente:

ACUERDO-----

UNICO. - Se aprueba por la mayoría de los votos calificados el Plan Municipal de Desarrollo Sostenible 2022 para su revisión, validación y publicación por parte de la Coordinación General del Comité Estatal de Planeación para el Desarrollo de Oaxaca (CG-COPLADE). -----

5. CLAUSURA DE LA SESIÓN. Una vez culminado el orden del día y no habiendo mas que tratar, el presidente del CDSM toma la palabra nuevamente, agradeciendo la asistencia de los concejales de San Juan Teita, manifestando que los puntos acordados en la misma serán validados en beneficio de nuestra comunidad. El presidente procede a declarar formalmente clausurada, siendo la una hora del mismo día de su inicio, firmando de conformidad y para constancia los integrantes del cabildo que estuvieron presentes, por lo que el Secretario del CDSM procede a dar fe de la legalidad de los puntos de acuerdos tomados en la presente acta. -----

Código postal: 69895 | Correo electrónico: sanjuanteita.2022@gmail.com



H. AYUNTAMIENTO CONSTITUCIONAL

SAN JUAN TEITA, TLAXIACO OAXACA

PERIODO 2022



INTEGRANTES DEL CONSEJO DE DESARROLLO SOCIAL MUNICIPAL POR EL H. AYUNTAMIENTO

C. SALVADOR SANTIAGO CRUZ

PRESIDENCIA
MUNICIPAL

PRESIDENTA MUNICIPAL Y PRESIDENTA DEL CDSM

Mpio. San Juan
Teita, Tlaxiaco, Oax.
2022

VOCALES



SINDICATURA
DE
PROCURACIÓN

Mpio. San Juan Teita,
Dtto. Tlaxiaco, Oax.
2022

C. Jesús Santiago Salazar

Síndico Procurador



REGIDURIA DE
OBRAS

C. Pedro Cruz Cruz

Regidor de Obras

Mpio. San Juan
Teita, Tlaxiaco, Oax.
2022



REGIDURIA DE
EDUCACIÓN

Mpio. San Juan
Teita, Tlaxiaco, Oax.
2022

C. Amayrani Santiago Velasco

Regidora de Educación



REGIDURIA DE
SALUD

Mpio. San Juan
Teita, Tlaxiaco, Oax.
2022

C. Azucena Cuevas Cruz

Regidora de Salud



REGIDURIA DE
HACIENDA

Mpio. San Juan
Teita, Tlaxiaco, Oax.
2022

C. Rafael Pérez Cuevas

Regidor de Hacienda



REGIDURIA DE
EQUIDAD Y GÉNERO

Mpio. San Juan
Teita, Tlaxiaco, Oax.
2022

C. Esmeralda Cruz Santiago

Regidora de Equidad y Género



H. AYUNTAMIENTO CONSTITUCIONAL

SAN JUAN TEITA, TLAXIACO OAXACA

PERIODO 2022



C. Fausto Cruz García

Regidor de Ecología



C. Araceli López Santiago

Presidenta del DIF
Mpio. San Juan Teita
Dto. Tlaxiaco, Oax.
Periodo 2022



C. Domingo Salazar Santiago

Alcalde Único Constitucional

C. Yolanda Salazar Santiago

Presidenta de la A.P.F.
Escuela Telesecundaria
Cve: 20DTV0438 S
San Juan Teita,
Tlaxiaco, Oax.



C. Julio García Cruz

Comisariado de Bienes Comunales



C. Máximo Salazar López

Presidente de la A.P.F. Escuela
Primaria



C. Asunción López Santiago

Titular de la Instancia de la Mujer

C. María Alejandra Montesinos
Castros

Presidenta de la A.P.F.
Escuela Prescolar Lluqui



C. Mateo López Marcial

Consejo de Vigilancia

C. Anabel López Pérez

Presidenta de la A.P.F. EDUCACIÓN
INDÍGENA

San Juan Teita,
Tlaxiaco, Oax.



H. AYUNTAMIENTO CONSTITUCIONAL

SAN JUAN TEITA, TLAXIACO OAXACA

PERIODO 2022



COMITE DE SALUD

Eugenio Pérez

C. Eugenio Pérez Pérez

Comité de la clínica

San Juan Teita,
Tlaxiaco, Oax.

Heriberto López

C. Heriberto López Hernández

Comité de Agua Potable

INVITADOS CON VOZ SIN VOTO.

Asunción

C. Asunción Marcial Hernández

Contraloría Social

Araceli Jiménez

C. Araceli Jiménez Santiago

Secretaría Municipal

Rómulo López

C. Rómulo López Hernández

Contraloría Social

Pastor Cuevas

C. Pastor Cuevas López

Tesorero Municipal

Teita,
Tlaxiaco, Oax.
2022

Carlos Castro

C. Carlos Castro Salazar

Contraloría Social

Pedro Cruz

C. Pedro Cruz Cruz

Secretario del CDSM