

Deze deel-inventaris is voor Vlaams-Brabant en opgesteld volgens de alfabetische rangschikking van de gemeenten en de deelgemeenten. De deel-inventaris omvat 83 zonnewijzers.



KATALOGUS Nr.: VBR007 **LOCATIE:**

STRAAT EN NUMMER: Leuvensestraat 50

TYPE: VER **GEMEENTE:** Aarschot

BOUWJAAR 1952

POSTNUMMER: 3200

DEELGEMEENTE: Aarschot

AANTAL STERREN:

Volgens de eigenaar komt de zonnewijzer van Spanje. VI - V. zonnewijzer heeft 4 figuurtjes.



KATALOGUS Nr.: VBR040 **LOCATIE:** Tuin van Pastorie

STRAAT EN NUMMER:

POSTNUMMER: 1790

TYPE: HOR **GEMEENTE:** Affligem

DEELGEMEENTE: Essene

BOUWJAAR 1801

AANTAL STERREN: **

Maker: A.C. 5 -7 Stijl 180° verkeerd geplaatst.



KATALOGUS Nr.: VBR036 **LOCATIE:** Tuin Pastorie

STRAAT EN NUMMER:

POSTNUMMER: 1790

TYPE: HOR **GEMEENTE:** Affligem

DEELGEMEENTE: Terafene

BOUWJAAR 1829

AANTAL STERREN: **

Gemaakt door Pastoor P.I. Coppens. De horizontale zonnwijzer staat op voetstuk.



© Patric Oyen

KATALOGUS Nr.: VBR020 **LOCATIE:** Kerk Sint-Lambertus

STRAAT EN NUMMER:

POSTNUMMER: 3061


TYPE: VER **GEMEENTE:** Bertem

DEELGEMEENTE: Leefdaal

BOUWJAAR 1635

AANTAL STERREN: **

Stenen zonnewijzer op de zuidgevel van de toren (jaartal 1635).
Alleen stijl is nog aanwezig. Geen cijfers of uurlijnen meer zichtbaar.
Merkwaardig detail: toen ik de foto maakte in 1992 was de stijl nog niet geplooid. Op de latere foto van Gnomonica is dit wel het geval. Zie verschil tussen beide foto's.



KATALOGUS Nr.: VBR083 **LOCATIE:** Tuin aan woning

STRAAT EN NUMMER:

POSTNUMMER: 1547

TYPE: HOR **GEMEENTE:** Bever

DEELGEMEENTE: Bever

BOUWJAAR 2021

AANTAL STERREN: ***

Mooie zonnwijzer gekapt door Jos Geusens.

Jos Geusens maakte eens te meer een sierlijke en ambachtelijk kundig verzorgde zonnwijzer met een zinnig citaat van Cicero. "Geen plaats is aangenamer dan thuis"
De eigenaar wil niet dat zijn adres openbaar wordt gemaakt.

Bever is de enige gemeente in België die de straten niet individueel een naam geeft maar consequent met wijknamen werkt. Hierbij hebben alle straten in een wijk dus dezelfde naam (de wijknaam in kwestie).



KATALOGUS Nr.: VBR026 **LOCATIE:** Tuin achteraan woning

STRAAT EN NUMMER: Oude baan 30

POSTNUMMER: 3360

TYPE: ALL **GEMEENTE:** Bierbeek

DEELGEMEENTE: Korbeek-Lo

BOUWJAAR 1980

AANTAL STERREN: *

Ronde zuil in witte zandsteen, 70 cm hoog met omtrek 123 cm. Het tafereel staat schuin. VII - IV, Kunstwerk van Joris Laroy
4°44' O.L. 50°48' N.B.



© Patric Oyen

KATALOGUS Nr.: VBR069 **LOCATIE:** Kasteel van Kwabeek

STRAAT EN NUMMER: Neervelpsestraat 11

POSTNUMMER: 3370

TYPE: VER **GEMEENTE:** Boutersem

DEELGEMEENTE: Boutersem

BOUWJAAR

AANTAL STERREN:

Kasteel van Kwabeek. Voormalige baronie die eertijds een der belangrijkste burchten uit de streek bezat. Een gravure van Harrewyn (einde XVII) stelt een hoge, met grachten omgeven meestetoren voor: drie bouwlagen opgetrokken op vierkant grondplan en bekroond met vier spietorentjes en kantelen; twee rondboogvensters op de tweede en rechth. Vensters en zonnewijzer op de derde verdieping.

KATALOGUS Nr.: VBR033 **LOCATIE:** Kerk Sint-Lucia aan oud torentje

STRAAT EN NUMMER:

POSTNUMMER: 3370

TYPE: VER **GEMEENTE:** Boutersem

DEELGEMEENTE: Verrijk

BOUWJAAR 1650

AANTAL STERREN: **

Mr.Oosterlynck heeft zonnwijzer gerestaureerd. VI - VI. zonnwijzer heeft stijl en zwart geschilderde cijfers.



© Patric Oyen



© Patric Oyen

KATALOGUS Nr.: VBR079 **LOCATIE:** Tuin achteraan woning

STRAAT EN NUMMER: Engelandstraat 5

POSTNUMMER: 3290

TYPE: ALL **GEMEENTE:** Diest

DEELGEMEENTE: Diest

BOUWJAAR 2014

AANTAL STERREN: *

Geïnclineerde puntzonnwijzer

Bouwjaar: 2014

Constructie: letterkapper Jos Geusens

Ontwerp en berekening: Willy Leenders

Spreuk: LEEF JE LEVEN

Deze puntzonnwijzer in een kleine stadstuin op een arduinen steen van 60 x 60 cm is naar het zuiden gericht en heeft een helling van 65°. Hij is duidelijk af te lezen vanuit de woonruimte. De steen is gevat in een eenvoudig raam van cortenstaal, verankerd in de grond.


Niet de schaduw van de stijl in zijn geheel duidt het uur van een puntzonnwijzer aan, wel de schaduw van de punt van de stijl. Dat gebeurt in dit geval op de uurlijnen van 8 tot 16 uur.

Op de datumlijnen (de gebogen lijnen) duidt de schaduw van de punt van de stijl de datum aan. De betreffende datums zijn de geboortedatum van de echtgenoten, eigenaars van de stadstuin, (13 oktober en 4 september) en de datum van de Vlaamse feestdag (11 juli).

Zoals het hoort duidt de zonnwijzer de zonnetijd aan maar op elke datumlijn is een punt ingebeiteld - ergens tussen 10 en 11 uur - waar de schaduw van de punt van de stijl op die datum 12 uur officiële tijd aanduidt.

Op de foto is de aanduiding: 11 juli 16 uur.

Tekst en foto's: Willy Leenders



KATALOGUS Nr.: VBR070 **LOCATIE:** Gevel aan hoeve

STRAAT EN NUMMER: Asdonkstraat 4

POSTNUMMER: 3294

TYPE: VER **GEMEENTE:** Diest

DEELGEMEENTE: Molenstede

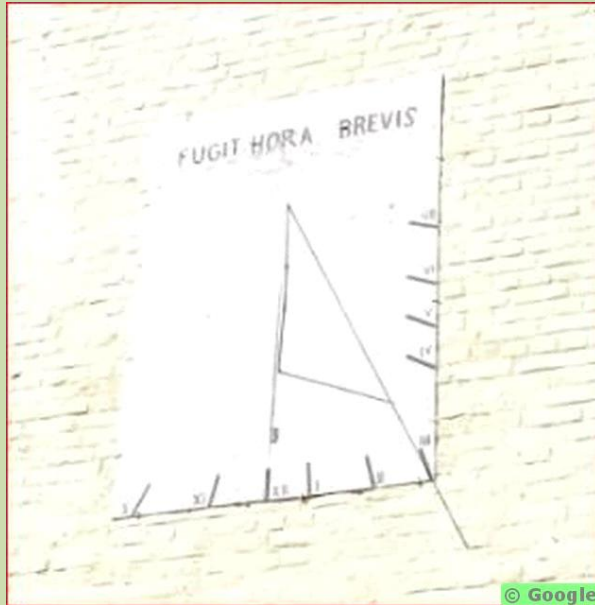
BOUWJAAR

AANTAL STERREN: ✳

Witkleurige zonnewijzer met zwarte tekst en becijfering. Romeinse cijfers van IX - VII. Tekst: "FUGIT HORA BREVIS" Twijfelachtige juistheid.

De hoeve van Groot Asdonk werd rond 1760 door Arnold Cox gebouwd op de 'Brabantse Hoek', een gebied van natte podzolbodems, heide en vennen, op de grens met Tessenderlo-Engsbergen, toen nog prinsbisdom Luik. Bij de hoeve hoorden circa 80 hectare weiden, beemden, bossen en heiden. In 1779 verdeelde hij zijn goederen tussen zijn kinderen. Asdonk kwam toe aan Godfried-Edmond, kanunnik te Maastricht, die ongeveer de helft van het jaar in Groot Asdonk verbleef. Bij diens overlijden in 1801 werd het geërfd door zijn broer Jean-Edmond en na diens dood in 1803 door zijn twee dochters Jeanne en Agnes, getrouwd met respectievelijk de broers Guillaume-François en Henri-Augustin van den Hove, voorouders van de huidige eigenaars. De ontginning van Asdonk beantwoordt aan het klassieke model dat we terugvinden bij talrijke ontginningen in de Kempen tijdens de tweede helft van de 18de eeuw: grote rechthoekige percelen gescheiden door brede, met eiken of beuken beplante dreven. De hoeve Klein Asdonk, circa 600 meter naar het zuidwesten, bevindt zich buiten deze zone van grote blokpercelen. Hoewel ze wordt afgebeeld op de Ferrariskaart (1771-1775), zou ze volgens Claes pas in 1827 gebouwd zijn.

Coördinaten: 51° 01' 19,6" NB 5° 03' 13,43" OL



KATALOGUS Nr.: VBR009 **LOCATIE:** Kasteel van Groot-Bijgaarden

STRAAT EN NUMMER: I. Van Beverenstraat 5

POSTNUMMER: 1702

TYPE: ONB **GEMEENTE:** Dilbeek

DEELGEMEENTE: Groot-Bijgaarden

BOUWJAAR

AANTAL STERREN:

KATALOGUS Nr.: VBR008 **LOCATIE:** Gevel kasteel "La Motte"

STRAAT EN NUMMER: Lumbeekstraat 20

POSTNUMMER: 1700

TYPE: VER **GEMEENTE:** Dilbeek

DEELGEMEENTE: Sint-Ulrikskapelle

BOUWJAAR

AANTAL STERREN: **

VIII - V met plastieken letters. De poolstijl is verguld en is niet correct. (Hij wijst te veel naar beneden).



KATALOGUS Nr.: VBR042 **LOCATIE:** Abdij van Oriënten

STRAAT EN NUMMER:

POSTNUMMER: 3454

TYPE: HOR **GEMEENTE:** Geetbets

DEELGEMEENTE: Rummen

BOUWJAAR

AANTAL STERREN:

Het instrument is achteraan de abdij te vinden.

KATALOGUS Nr.: VBR068 **LOCATIE:** Tuin aan voorzijde woning

STRAAT EN NUMMER: St-Hubertusstraat 19

POSTNUMMER: 1850

TYPE: EQU **GEMEENTE:** Grimbergen

DEELGEMEENTE: Grimbergen

BOUWJAAR

AANTAL STERREN: *

Armilaire sfeer zonder becijfering in smeedstaal. Het huis is interessant vanwege een groot werkende torenuurwerk dat tegen de gevel gemonteerd is.



KATALOGUS Nr.: VBR066 **LOCATIE:** Volkssterrenwacht Mira

STRAAT EN NUMMER: Abdijstraat 22

POSTNUMMER: 1850

TYPE: EQU **GEMEENTE:** Grimbergen

DEELGEMEENTE: Grimbergen

BOUWJAAR

AANTAL STERREN: **

Deze grote halve-hoepelzonnewijzer staat aan de ingang van de volkssterrenwacht Mira. Becijfering: van 6 h tot 6 h. Een infobord naast de zonnwijzer zorgt voor de omzetting van de zonnetijd naar de werkelijke uurwerktijd.



KATALOGUS Nr.: VBR078 **LOCATIE:** Plantsoen

STRAAT EN NUMMER: Hoek Kerkstraat - Rumoldusstraat

POSTNUMMER: 1851

TYPE: ALL **GEMEENTE:** Grimbergen

DEELGEMEENTE: Humbeek

BOUWJAAR 2013

AANTAL STERREN: ***

De zonnwijzer werd op 5 oktober 2013 ingehuldigd en kwam er als aandenken voor de viering van 1000 jaar Humbeek. De zonnwijzer is een cilindrische zuil van opaal glas van 3,60 m hoog die op een stalen onderstel van 1,00 m hoog staat. De diameter van de cilinder is 1,80 m.

Aan de bovenzijde van de cilinder is een bol opgehangen. Deze is onzichtbaar voor het oog en heeft een diameter van 100 mm. De schaduw van die bol valt op de binnenzijde van de cilinder en is doorheen het opaal glas aan de buitenkant te zien. De schaduw van de bol geeft een aanduiding van het zonneuur en de datum.


Elke uurlijn heeft een arabisch uurscijfer. Er zijn drie datumlijnen voor het begin van de zomer, de winter en het begin van de lente en de herfst.

Ook aan de onderzijde van de cilinder is een zonnwijzer aangebracht. Deze werkt 's nachts. Een laserstraal geeft dan een lichtvlek die het uur en de datum aangeeft. De laserstraal wordt aangedreven door servomotoren die gestuurd worden door een computer.

De zonnwijzer werd opgericht om het duizendjarig bestaan van Humbeek te vieren.

Willem Le Page, een universiteitsprofessor afkomstig van Humbeek, schreef een boek in 1760 waarin werd uitgelegd hoe een zonnwijzer moet gemaakt worden.

Willy Leenders lid van "Zonnwijzerkring Vlaanderen" deed de berekeningen en schreef een flow chart voor het programma van de sturing. Architect Luc Binst en projectmanager ir. Edwin Remmerie zorgden voor het ontwerp.



KATALOGUS Nr.: VBR067 **LOCATIE:** Kerk Sint-Hubertus

STRAAT EN NUMMER:

POSTNUMMER: 3150

TYPE: VER **GEMEENTE:** Haacht

DEELGEMEENTE: Haacht

BOUWJAAR

AANTAL STERREN:

Een metalen staaf in de muur is het enige wat overblijft van wat ooit een zonnwijzer moet geweest zijn.

KATALOGUS Nr.: VBR035 **LOCATIE:** Gevel gemeentehuis Buizingen

STRAAT EN NUMMER:

POSTNUMMER: 1501

TYPE: VER **GEMEENTE:** Halle

DEELGEMEENTE: Buizingen

BOUWJAAR 1898

AANTAL STERREN: ***

Chronogram "TeMpUs CeDesqUe renoVantUr hoC Ipso ClrCULO VIVes sUrgesqUe. Construit par Tibaut Desimpelaere Bruxelles. Westwijzer X - VI. Dresse par BYL Brux.



KATALOGUS Nr.: VBR065 **LOCATIE:** Zijgevel huis

STRAAT EN NUMMER: Twaalfbundel 11

POSTNUMMER: 1502

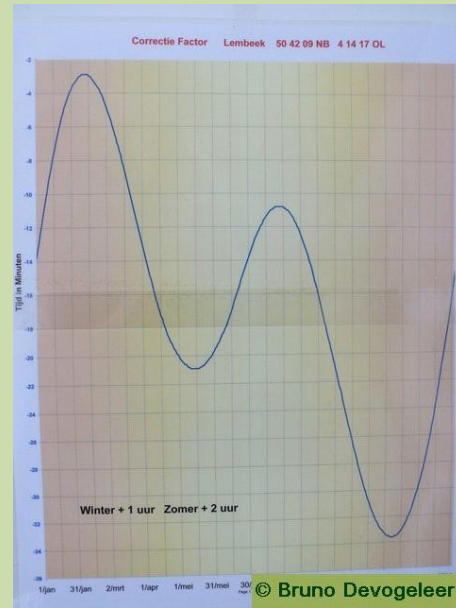
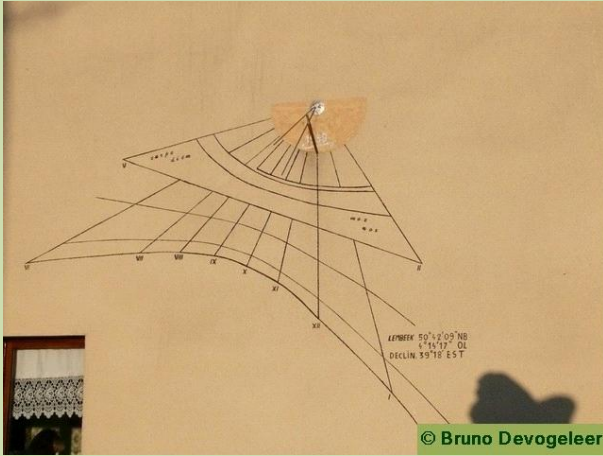
TYPE: VER **GEMEENTE:** Halle

DEELGEMEENTE: Lembeek

BOUWJAAR 1998

AANTAL STERREN: **

Grote geschilderde zonnewijzer met datumlijnen op een zijgevel van een huis. Tekst: "carpe diem"
"LEMBEEK 50° 42' 09" NB 4° 14' 17" OL DECLIN. 39° 18' " De eigenaar gaat nog een zonnevereffeningscurve aanbrengen.



KATALOGUS Nr.: VBR056 **LOCATIE:** Tuin achteraan woning

STRAAT EN NUMMER: Mastellestraat 47

POSTNUMMER: 3020

TYPE: ALL **GEMEENTE:** Herent

DEELGEMEENTE: Veltem-Beisem

BOUWJAAR 1999

AANTAL STERREN:

Meervoudige zonnwijzer uit Franse steen. 250 x 250 x 1000. Hor. En Vert zuidwijzer, windrichtingen, tijdvereffeningscurve, coördinaten, tekst: "Wat edel is heeft duur". Ontwerp: J. Lyssens. Gekapt door P. Boudens.

KATALOGUS Nr.: VBR073 **LOCATIE:** Rond punt

STRAAT EN NUMMER: Steenweg op Asse en Van Cauwenberghlaan

POSTNUMMER: 1540

TYPE: EQU **GEMEENTE:** Herne

DEELGEMEENTE: Herne

BOUWJAAR 2010

AANTAL STERREN: ***

Op het rond punt waar de steenweg op Asse en de Van Cauwenberghlaan samenkomen is een equatoriale zonnwijzer geplaatst en ingehuldigd op 21 november 2010. De zonnwijzer, ontworpen door de Hernse kunstenaar Roger Schrije, moet het dorp helpen verfraaien. De sokkel verwerkt drie keer het gemeentelijk logo met verwijzing naar het Groene Kwadrant van Herne. Volgens de kunstenaar is de nieuwe roestvrije zonnwijzer tegelijk een ode aan de gemeente, de aarde, de zon en de tijd. De zonnwijzer staat in het midden van een gevaarlijke rotonde in het gehucht Kokejane van Herne. Om de zonnwijzer in detail te bekijken moet de gevaarlijke rotonde overgestoken worden. Initiatiefnemer voor de plaatsing en eventueel een zonnwijzerroute is de Heer Maurice Broeckart.



KATALOGUS Nr.: VBR081 **LOCATIE:** Rond punt

STRAAT EN NUMMER: Van Cauwenberghelaan

POSTNUMMER: 1540

TYPE: EQU **GEMEENTE:** Herne

DEELGEMEENTE: Herne

BOUWJAAR 2017

AANTAL STERREN: **

Sfeervormige equatoriale zonnwijzer in Kokejane (Herne), op een rondpunt op de kruising van de steenweg Asse-Edingen (N 285) en de Van Cauwenberghelaan op twee stappen van de 'grens' tussen Vlaanderen en Wallonië.
De sfeer is in gepolijst roestvrij staal gemaakt. Technisch zeer waardevol en gnomonisch in orde. Mooie moderne sokkel in het zelfde materiaal.



KATALOGUS Nr.: VBR061 **LOCATIE:** Tuinen van Hoegaarden

STRAAT EN NUMMER: Houtmarkt 1

POSTNUMMER: 3320

TYPE: EQU **GEMEENTE:** Hoegaarden

DEELGEMEENTE: Hoegaarden

BOUWJAAR 2002

AANTAL STERREN: **

Equatoriale hoepelsfeer op mooie witstenen sokkel. Spijtig genoeg saat de zonnwijzer los en kan hij gedraaid worden in elke willekeurige richting. Te zien aan de slijtage, is het duidelijk dat vele bezoekers draaien aan de zonnwijzer. Een weinig opvolging door de verantwoordelijken zou dit kunnen verhelpen. De zonnwijzer is in het kapittelpark (Nieuwe Vlaamse Toontuinen) opgesteld. In deze tuin is er een gedeelte als "Mercatortuin" ontworpen door J.P. Quartier uit Schaffen. De zonnwijzer is er opgesteld ter nagedachtenis van Mercator, alias Gerard De Cremer. De zonnwijzer werd gemaakt door het bedrijf Aquila. De vorige cilindrische zonnwijzer is weggenomen en staat nu opgesteld in Rupelmonde. Zie VBR052. In het 4 ha grote kapittelpark maakt u kennis met een uniek initiatief in België, namelijk de Tuinen van Hoegaarden, waar meer dan 20 thematuinen zijn verscholen tussen de eeuwenoude bomen van het Kapittelpark.



KATALOGUS Nr.: VBR052 **LOCATIE:** Vlaamse toontuinen

STRAAT EN NUMMER:

POSTNUMMER: 3320


TYPE: ALL **GEMEENTE:** Hoegaarden

DEELGEMEENTE: Hoegaarden

BOUWJAAR 1996

AANTAL STERREN: ***

Cilindervormige zonnewijzer. Tafereel is een wereldkaart. Aanduiding van de jaargetijden en de plaats op aarde waar de zon in het zenit staat. Ontwerp: P. Oyen Sinds 2001 overgebracht naar werkhuis in Rupelmonde. In Hoegaarden staat nu een nieuwe equatoriale hoepelsfeer. Zie VBR061. De cilindervormige zonnewijzer staat sinds 20 maart 2008 opgesteld voor een schooltje in de Zoete Moederstraat in Rupelmonde. Zie OOS133.



KATALOGUS Nr.: VBR002 **LOCATIE:** Tuin vooraan woning

STRAAT EN NUMMER: Grootveldstraat 9

POSTNUMMER: 1910

TYPE: EQU **GEMEENTE:** Kampenhout

DEELGEMEENTE: Berg

BOUWJAAR 1998

AANTAL STERREN:

Coördinaten ingegraveerd:50°56' NB, 4°33' OL, gemaakt uit staal, Arabische uursijfers.

KATALOGUS Nr.: VBR041 **LOCATIE:** Gevel hoeve "Spaans hof"

STRAAT EN NUMMER: Peperstraat 62

POSTNUMMER: 1910

TYPE: VER **GEMEENTE:** Kampenhout

DEELGEMEENTE: Nederokkerzeel

BOUWJAAR 1654

AANTAL STERREN: **

Oostgevel. IIII - XIV Geeft uit op binnenhof. Z-O wijzer.



KATALOGUS Nr.: VBR029 **LOCATIE:** Gevel gerestaureerde hoeve.

STRAAT EN NUMMER: Liststraat 24

POSTNUMMER: 1910

TYPE: VER **GEMEENTE:** Kampenhout

DEELGEMEENTE: Nederokkerzeel

BOUWJAAR 1780

AANTAL STERREN: **

Voormalig hoevetje met geplaveid erf, sedert ca. 1965 ingericht en verbouwd tot weekeindhuisjes. Breuksteenbouw verhoogd met baksteenmetselwerk en afgedekt met pannen.
Fraaie zonnewijzer met tekst "AENSIET DEN TIJT". VII tot IIII.



KATALOGUS Nr.: VBR013 **LOCATIE:** Gevel hoeve "Spaans Hof"

STRAAT EN NUMMER: Peperstraat 62

POSTNUMMER: 1910


TYPE: VER **GEMEENTE:** Kampenhout

DEELGEMEENTE: Nederokkerzeel

BOUWJAAR

AANTAL STERREN: **

Zonnewijzer in top van blinde zuidwestkant met laadvenster. Trapgevel. Cijfers ontbreken. Historisch waardevolle zonnewijzer.



KATALOGUS Nr.: VBR030 **LOCATIE:** Kerk Sint-Stefanus

STRAAT EN NUMMER: Bogaertstraat 2

POSTNUMMER: 1910


TYPE: VER **GEMEENTE:** Kampenhout

DEELGEMEENTE: Nederokkerzeel

BOUWJAAR

AANTAL STERREN: **

Overhoeks geplaatste zuidwijzer ingewerkt in de hoeksteen van west en zuidgevels. VI - VI. Datum portaal 1662.



KATALOGUS Nr.: VBR055 **LOCATIE:** Tuin achteraan woning

STRAAT EN NUMMER: Witte molenstraat

POSTNUMMER: 3140

TYPE: VER **GEMEENTE:** Keerbergen

DEELGEMEENTE: Keerbergen

BOUWJAAR 2000

AANTAL STERREN:

Gemaakt uit arduin. Ontwerp J. Lyssens, gekapt door Pieter Boudens. Vermelding van de 4 seizoenen, windrichtingen, omzetsformule naar klokke-tijd, kompas en coördinaten.

KATALOGUS Nr.: VBR062 **LOCATIE:** Tuin vooraan woning

STRAAT EN NUMMER: Putsebaan 258

POSTNUMMER: 3140

TYPE: EQU **GEMEENTE:** Keerbergen

DEELGEMEENTE: Keerbergen

BOUWJAAR

AANTAL STERREN:

Aangekochte open hoepelsfeer.

KATALOGUS Nr.: VBR071 **LOCATIE:** Gevel

STRAAT EN NUMMER:

POSTNUMMER: 3470


TYPE: VER **GEMEENTE:** Kortenaken

DEELGEMEENTE: Kortenaken

BOUWJAAR

AANTAL STERREN: **

Verticale zonnewijzer in blauwe hardsteen. Tekst: "AL TIJD". Arabische uurnummers van 6h tot 6h.



KATALOGUS Nr.: VBR059 **LOCATIE:** Gevel aan achterzijde woning

STRAAT EN NUMMER: Boterberdstraat 8

POSTNUMMER: 3473

TYPE: VER **GEMEENTE:** Kortenaken

DEELGEMEENTE: Waanrode

BOUWJAAR 2000

AANTAL STERREN:

Verticale zuidwijzer met tafereel in arduin. Poolstijl in verguld roestvrij staal. Uurlijnen zijn belegd met bladgoud. Gemaakt door Jos Geusens en ontwerp W. Ory. Spreuk " Altijd ".

KATALOGUS Nr.: VBR019 **LOCATIE:** Binnenplein hoeve

STRAAT EN NUMMER: Kwerpsebaan 312

POSTNUMMER: 3071

TYPE: VER **GEMEENTE:** Kortenberg

DEELGEMEENTE: Erps-Kwerps

BOUWJAAR 1637

AANTAL STERREN: ***

Zandsteen. V - IIII. Cijfers niet meer duidelijk leesbaar. Het instrument hangt tegen een muur op een binnenplein van een oude boerderij "Rijckenberghoeve". Deze hoeve was een pachthof en in de 19de eeuw een olieslagmolen.



© Patric Oyen



© Patric Oyen

KATALOGUS Nr.: VBR074 **LOCATIE:** Zuidgevel

STRAAT EN NUMMER: Stationstraat 33

POSTNUMMER: 3070

TYPE: VER **GEMEENTE:** Kortenberg

DEELGEMEENTE: Kortenberg

BOUWJAAR 1985

AANTAL STERREN: ***

Verticale zonnwijzer in leisteen gemaakt door L. Bosard.

Deze bekende zonnwijzerbouwer heeft veel gelijkaardige zonnwijzers gemaakt die steeds de gemiddelde zomer- en wintertijd weergeven.

De zonnwijzer heeft oorspronkelijk aan een zuidgevel gehangen bij de grootouders van de huidige eigenaar. Adres: Heiligekeuswegstraat 34 Schepdaal.

Tekst op zonnwijzer: "L. BOSARD LIEGE 1985 LAT. 50°50' D 11° 46' LONG. 4° 12' = 16 m 47 s"

Arabishe cijfers 9 h - 6 h voor gemiddelde wintertijd.

Romeinse cijfers VII - VI voor gemiddelde zomertijd.



KATALOGUS Nr.: VBR004 **LOCATIE:** Tuin

STRAAT EN NUMMER: Ballingsstraat 20

POSTNUMMER: 3078

TYPE: ALL **GEMEENTE:** Kortenberg

DEELGEMEENTE: Meerbeek

BOUWJAAR 1980

AANTAL STERREN: *

Gemaakt door Pieter Boudens. Horizontale en verticale zonnwijzer. Tekst: TEMPUS/DUM/TERITVRGENS/
MANET/MARQUES Meerbeek Anno 1980 Cijfers 7 - 18 50°52'10" NB 34°53' OL



© Patric Oyen

KATALOGUS Nr.: VBR044 **LOCATIE:** Gevel aan villa

STRAAT EN NUMMER: Ballingsstraat 20

POSTNUMMER: 3078


TYPE: VER **GEMEENTE:** Kortenberg

DEELGEMEENTE: Meerbeek

BOUWJAAR

AANTAL STERREN: *

TEMPUS FUGIT Arabische cijfers 10 - 9



KATALOGUS Nr.: VBR043 **LOCATIE:** Gevel aan zuidzijde villa.

STRAAT EN NUMMER: Ballingsstraat 20

POSTNUMMER: 3078

TYPE: VER **GEMEENTE:** Kortenberg

DEELGEMEENTE: Meerbeek

BOUWJAAR

AANTAL STERREN: **

6 - 5 zomertijd, 5 - 4 wintertijd ST 12H 41m 40s LAT



KATALOGUS Nr.: VBR018 **LOCATIE:** Abdijhoeve

STRAAT EN NUMMER: Abdijstraat 2

POSTNUMMER: 3404

TYPE: VER **GEMEENTE:** Landen

DEELGEMEENTE: Neerlanden

BOUWJAAR 1800

AANTAL STERREN:

Aan de gevel van de tiendenschuur aan de binnenplaats. 10 - 4 h. Zonnewijzer met halve uurlijnen. Boven stijl is een grote zonnefiguur aangebracht. Geschilderde bepleistering.



KATALOGUS Nr.: VBR037 **LOCATIE:** Kasteel van Lennik

STRAAT EN NUMMER: Alfred Algoedstraat 43

POSTNUMMER: 1750

TYPE: ONB **GEMEENTE:** Lennik

DEELGEMEENTE: Lennik

BOUWJAAR

AANTAL STERREN:

KATALOGUS Nr.: VBR017 **LOCATIE:** Kerk Sint-Kwintinus.

STRAAT EN NUMMER:

POSTNUMMER: 1750

TYPE: VER **GEMEENTE:** Lennik

DEELGEMEENTE: Lennik

BOUWJAAR

AANTAL STERREN: **

In witte zandsteen. Aanduiding IX - VII. Stijl staat verticaal op de muur. (Puntzonnewijzer met gnomon)



KATALOGUS Nr.: VBR016 **LOCATIE:** Kerk Sint-Kwintinus

STRAAT EN NUMMER:

POSTNUMMER: 1750



TYPE: VER **GEMEENTE:** Lennik

DEELGEMEENTE: Lennik

BOUWJAAR

AANTAL STERREN: **

In witte zandsteen. Aanduiding van IV - XV. Stijl staat verticaal op de muur. (Puntzonnwijzer met gnomon)



KATALOGUS Nr.: VBR046 **LOCATIE:**

STRAAT EN NUMMER: Lombeekstraat 44

TYPE: ONB **GEMEENTE:** Lennik

BOUWJAAR

POSTNUMMER: 1750

DEELGEMEENTE: Lennik

AANTAL STERREN:

KATALOGUS Nr.: VBR027 **LOCATIE:** Tuin van woning

STRAAT EN NUMMER: K. Leopold III laan 52

POSTNUMMER: 3001

TYPE: EQU **GEMEENTE:** Leuven

DEELGEMEENTE: Heverlee

BOUWJAAR 1996

AANTAL STERREN:

Gemaakt uit staal met gegraveerde Arabische uursijfers.

KATALOGUS Nr.: VBR050 **LOCATIE:** Tuin

STRAAT EN NUMMER: Leopold III laan 52

POSTNUMMER: 3001

TYPE: EQU **GEMEENTE:** Leuven

DEELGEMEENTE: Heverlee

BOUWJAAR

AANTAL STERREN:

Uren in Romeinse cijfers. Zonnewijzer heeft poolcirkels.

KATALOGUS Nr.: VBR064 **LOCATIE:** Gevel

STRAAT EN NUMMER: Pieter Nolletstraat 127

POSTNUMMER: 3010


TYPE: VER **GEMEENTE:** Leuven

DEELGEMEENTE: Kessel-Lo

BOUWJAAR 2007

AANTAL STERREN: **

Originele verticale zuidwijzer. Nummering: VI tot VI. Stijl is gemaakt uit roestvrij stalen staaf. Uurlijnen in de vorm van een pijl. Tekst: CARPE DIEM in 2 kleurige letters. (rood/blauw). De zonnewijzer is aangebracht aan een bakstenen muur in een frame dat zuidelijk gericht is. De muur vertoont een lichte westelijke declinatie. Hierdoor kunnen de "vroegge uurlijnen" niet beschenen worden. Julien Lyssens was betrokken bij de plaatsing van deze zonnewijzer.



KATALOGUS Nr.: VBR053 **LOCATIE:** Kruidentuin van het provinciaal recreatiecentrum.

STRAAT EN NUMMER: Gemeenteplein 5

POSTNUMMER: 3010

TYPE: ALL **GEMEENTE:** Leuven

DEELGEMEENTE: Kessel-Lo

BOUWJAAR 1997

AANTAL STERREN:

Balkvorm met zuid-, noord-, west-, oostwijzer en horizontale zonnwijzer. Zeer mooi kunstwerk van P. Boudens. Een bezoek waard.

KATALOGUS Nr.: VBR010 **LOCATIE:** Gevel school Paridaensinstituut

STRAAT EN NUMMER: Pater Damiaanplein 6

POSTNUMMER: 3000

TYPE: VER **GEMEENTE:** Leuven

DEELGEMEENTE: Leuven

BOUWJAAR 1770

AANTAL STERREN: ***

Aan de zuidvleugel van het gebouw is de oostwijzer op te merken.
Cement geschilderd met zonneafbeelding. Stijl heeft zonnetje met perforatie aan het uiteinde.



KATALOGUS Nr.: VBR082 **LOCATIE:** Plein

STRAAT EN NUMMER: Hogeschoolplein

POSTNUMMER: 3000

TYPE: ANA **GEMEENTE:** Leuven

DEELGEMEENTE: Leuven

BOUWJAAR 2020

AANTAL STERREN: ***

Analematische zonnewijzer.

Een plek in de stad om te spelen

Het centrale plein in Leuven moet vooral een ruimte worden voor ontspanning en spel. Op de zitbanken vinden jonge kinderen educatieve spelletjes of uitdagingen terug. Aan elke vrije kunst is een spel gekoppeld. Zo is er een woordpuzzel (grammatica), een hinkelparcours (aritmetica), een poppenkast (retorica), een zonnewijzer (astronomie), een reuzenmeetlat met oude maateenheden (geometria), orgelpijpen met drumstokken (musica) en tot slot nog een reeks waar/niet waar-uitspraken (logica).



KATALOGUS Nr.: VBR023 **LOCATIE:** Gemeentehuis

STRAAT EN NUMMER:

POSTNUMMER: 1630

TYPE: VER **GEMEENTE:** Linkebeek

DEELGEMEENTE: Linkebeek

BOUWJAAR

AANTAL STERREN: **

Zuidwijzer uit leisteen. Gemaakt door Robin graveur in Angers France. VI - XVIII. Tekst Comite de Jumelage St. Lambert du Lattay. Tekst "SINE SOLE SILEO" Zonder zon zwijg ik.



KATALOGUS Nr.: VBR057 **LOCATIE:** Kerk Sint-Christoffel

STRAAT EN NUMMER: Markt

POSTNUMMER: 1840

TYPE: VER **GEMEENTE:** Londerzeel

DEELGEMEENTE: Londerzeel

BOUWJAAR

AANTAL STERREN: **

Van de zonnwijzer blijft niet veel meer over. Er zijn geen uurlijnen of uurscijfers meer te zien. Enkel nog een bedenkelijke stijl blijft er nog van over. Er bestaat nog een foto van de zonnwijzer uit +/- 1900. De oost declinerende zonnwijzer was vrij groot en was aangebracht tussen 2 steunberen. Becijfering met Arabische cijfers 5 - 3.



KATALOGUS Nr.: VBR049 **LOCATIE:** Kerk Sint-Amandus, onder torenuurwerk.

STRAAT EN NUMMER: Grote Markt

POSTNUMMER: 1840

TYPE: VER **GEMEENTE:** Londerzeel

DEELGEMEENTE: Malderen

BOUWJAAR

AANTAL STERREN:

De stijl is nog alleen zichtbaar. Cijfers zijn verdwenen. Te herstellen.

KATALOGUS Nr.: VBR045 **LOCATIE:** Gevel aan voorzijde huis boven garage.

STRAAT EN NUMMER: Minnezang 4

POSTNUMMER: 3210

TYPE: VER **GEMEENTE:** Lubbeek

DEELGEMEENTE: Linden

BOUWJAAR 1979

AANTAL STERREN: **

Witte zandsteen, gemaakt door Pieter Boudens. 9 - 20. ANNO 1979



KATALOGUS Nr.: VBR051 **LOCATIE:**

STRAAT EN NUMMER: Schoolstraat 25

POSTNUMMER: 1745

TYPE: VER **GEMEENTE:** Opwijk

DEELGEMEENTE: Opwijk

BOUWJAAR

AANTAL STERREN:

Verticale zonnwijzer uit massangis.

KATALOGUS Nr.: VBR011 **LOCATIE:** Tuin van woning

STRAAT EN NUMMER: St. Joris-Weertstraat 7

POSTNUMMER: 3054

TYPE: EQU **GEMEENTE:** Oud-Heverlee

DEELGEMEENTE: Vaalbeek

BOUWJAAR 1997

AANTAL STERREN:

Arabishe uursiffers, Ontwerp: J. Lyssens en P. Van Wouwe

KATALOGUS Nr.: VBR060 **LOCATIE:** Kerk Onze-Lieve-Vrouw

STRAAT EN NUMMER: Cantempréstraat

POSTNUMMER: 1674

TYPE: VER **GEMEENTE:** Pepingen

DEELGEMEENTE: Bellingen

BOUWJAAR

AANTAL STERREN: **

In de buitenmuren van de abdijkerk van Bellingen zijn de stenen met de wapenschilden van abten zichtbaar en de restanten van een zonnwijzer. Een metalen staaf die de stijl was is alleen nog aanwezig.



KATALOGUS Nr.: VBR054 **LOCATIE:** Gevel aan hoeve

STRAAT EN NUMMER: Ring 1

POSTNUMMER: 1670

TYPE: VER **GEMEENTE:** Pepingen

DEELGEMEENTE: Bogaarden

BOUWJAAR

AANTAL STERREN: *

Mooie geschilderde zonnwijzer tegen gevel aan binnenplaats van hoeve. Zichtbaar van op de straat. De hoeve is van 1901 en heet "De Kerkuil". De zonnwijzer is uitgevoerd als een zuidwestwijzer doch moet spijtig genoeg een noordwestwijzer zijn. Hierdoor zijn de uurlijnen en de stijl slecht geplaatst en de zonnwijzer heeft geen gnomonische waarde.



KATALOGUS Nr.: VBR003 **LOCATIE:** Gevel aan voorzijde huis.

STRAAT EN NUMMER: Grotstraat 5

POSTNUMMER: 1760

TYPE: VER **GEMEENTE:** Roosdaal

DEELGEMEENTE: Roosdaal

BOUWJAAR 1979

AANTAL STERREN:

Meegebracht uit Spanje. Lachend zonnetje met haantje. VI - VI. Uiltje en haantje respectievelijk voor dag en nacht.



KATALOGUS Nr.: VBR014 **LOCATIE:** Tuin vooraan woning.

STRAAT EN NUMMER: Keyerberg 13

POSTNUMMER: 1760

TYPE: HOR **GEMEENTE:** Roosdaal

DEELGEMEENTE: Strijtem

BOUWJAAR

AANTAL STERREN: **

VIII - VIII. Achter zonnewijzer staan beelden van Romein en Galiër. Tekst: Oude Belgen en Romeinen vochten hier te Strijtem.



KATALOGUS Nr.: VBR032 **LOCATIE:** Kerk Sint-Jan de Doper

STRAAT EN NUMMER:

POSTNUMMER: 3118

TYPE: VER **GEMEENTE:** Rotselaar

DEELGEMEENTE: Werchter

BOUWJAAR

AANTAL STERREN: **

Stijl nog aanwezig, doch cijfers bijna niet meer merkbaar.



KATALOGUS Nr.: VBR034 **LOCATIE:** Kerk Sint-Hubertus

STRAAT EN NUMMER:

POSTNUMMER: 3118



TYPE: VER **GEMEENTE:** Rotselaar

DEELGEMEENTE: Werchter

BOUWJAAR

AANTAL STERREN: *

Alleen stijl is nog aanwezig.



KATALOGUS Nr.: VBR012 **LOCATIE:** Gevel aan Pastorie

STRAAT EN NUMMER: Holsbeeksebaan

POSTNUMMER: 3111

TYPE: VER **GEMEENTE:** Rotselaar

DEELGEMEENTE: Wezemaal

BOUWJAAR

AANTAL STERREN: ***

Zeer mooie verticale zonnwijzer aan zuidelijke voorgevel, in gele kleur geschilderd. De halve uurlijnen zijn aanwezig. Zonnetijd van 8 h tot 6 h. In het midden van de zonnwijzer is een groot ovaal venster zichtbaar. Bezoek waard. Pastorie is van 1642. De pastoorswoning is opgetrokken in baksteen, ijzerzandsteen en kalkzandsteen. In 2014 werden de 2 foto's beneden genomen. De zonnwijzer is nu blauw geschilderd.



KATALOGUS Nr.: VBR031 **LOCATIE:** Tuin abdij

STRAAT EN NUMMER:

POSTNUMMER: 3271

TYPE: HOR **GEMEENTE:** Scherpenheuvel-Zichem

DEELGEMEENTE: Averbode

BOUWJAAR 1749

AANTAL STERREN: **

Staat op voetstuk. Ionisch kapitel op kolom. Bronzen stijl. Tafereel in tin. Datumlijnen met dierenriemtekens. Zeer mooi instrument. Mooie vergezichten in de tuin. Toegankelijk mits toelating.



KATALOGUS Nr.: VBR076 **LOCATIE:** Tuin aan voorzijde woning

STRAAT EN NUMMER: Grensstraat 52A

POSTNUMMER: 3271

TYPE: EQU **GEMEENTE:** Scherpenheuvel-Zichem

DEELGEMEENTE: Averbode

BOUWJAAR

AANTAL STERREN:

Hoepelsfeer aangekocht in tuincentrum. Aan de voorzijde van de tuin staat nog een grote sfeer gemaakt uit bandstaal. Deze constructie is geen zonnewijzer, er zijn geen uurscijfers aangebracht en de opstelling is verkeerd.



KATALOGUS Nr.: VBR028 **LOCATIE:** Gevel aan voorzijde abdijkerk.

STRAAT EN NUMMER: Abdijstraat 1

POSTNUMMER: 3271

TYPE: VER **GEMEENTE:** Scherpenheuvel-Zichem

DEELGEMEENTE: Averbode

BOUWJAAR 1670

AANTAL STERREN: ***

Zonnewijzer aan de abdijkerk van de abdij van Averbode. Ca. 1125 gesticht door Arnold II, graaf van Loon. Er kwamen hier Norbertijnen vestigen uit de Antwerpse moederabdij van St.-Michiels. De zonnewijzer is west afwijkend. In arduin en goed gerestaureerd. Volgens inventaris kultuurbezit is jaartal 1670. 12 - 8. De zonnewijzer is zeer hoog aangebracht.



KATALOGUS Nr.: VBR038 **LOCATIE:** Kasteel van Rukkelingen.

STRAAT EN NUMMER: Maloustraat 69

POSTNUMMER: 1600

TYPE: VER **GEMEENTE:** Sint-Pieters-Leeuw

DEELGEMEENTE: Sint-Pieters-Leeuw

BOUWJAAR

AANTAL STERREN:

De zonnwijzer is hoog aan een toren bevestigd.

KATALOGUS Nr.: VBR022 **LOCATIE:** Binnenplein kasteel van Perk

STRAAT EN NUMMER:

POSTNUMMER: 1820

TYPE: EQU **GEMEENTE:** Steenokkerzeel

DEELGEMEENTE: Perk

BOUWJAAR

AANTAL STERREN: **

Op koperen band uren aanduiding V tot VII. Wapenschild van de Graaf op voetstuk. Zonnewijzer staat op voetstuk van oude zonnewijzer. De zonnewijzer staat op de erekoer voor het kasteel, bereikbaar via een dreef.



KATALOGUS Nr.: VBR077 **LOCATIE:** Gevel aan voorzijde woning

STRAAT EN NUMMER: Bruyneelstraat 6

POSTNUMMER: 1820

TYPE: VER **GEMEENTE:** Steenokkerzeel

DEELGEMEENTE: Steenokkerzeel

BOUWJAAR

AANTAL STERREN: **

De zonnwijzer hangt aan de voorgevel.

De eigenaar Willy Vranckx heeft een maquette van Steenokkerzeel in 1845 in zijn voortuin staan. Toen zijn vriend overleed, kreeg Willy van hem de kadasterkaarten uit die tijd. Tijdens zijn brugpensioen maakte hij de maquette die eindelijk klaar was in 2007. Die heeft een oppervlakte van 4 bij 6 meter.

Praktisch drie jaar heeft hij er aan gewerkt. Willy kan uren vertellen over alle moeilijkheden en problemen die hij diende op te lossen. Bij een oude drogisterij in Brussel vond hij de pigmenten waarmee hij de verschillende kadasterpercelen kon inleggen in gekleurde cement. De kleine huisjes op de maquette zijn gemaakt van oude witte steen. Daarvoor kreeg hij de hulp van een steenkapper uit Berg. Voor andere huisjes, die gemaakt zijn uit tropisch hout, kreeg hij de hulp van twee vrienden. De bomen en bossen maakte hij in piepschuim.



KATALOGUS Nr.: VBR058 **LOCATIE:** Kerk Sint-Gertrudiskerk

STRAAT EN NUMMER: Kerkplein

POSTNUMMER: 1740

TYPE: VER **GEMEENTE:** Ternat

DEELGEMEENTE: Ternat

BOUWJAAR 1657

AANTAL STERREN: ***

Zonnewijzer is aangebracht onder akkoladeboog met in de hoeken het jaartal 1657.



KATALOGUS Nr.: VBR047 **LOCATIE:**

STRAAT EN NUMMER: Mechelsestraat 101

POSTNUMMER: 3080

TYPE: ONB **GEMEENTE:** Tervuren

DEELGEMEENTE: Duisburg

BOUWJAAR

AANTAL STERREN:

Onbekend.

KATALOGUS Nr.: VBR015 **LOCATIE:** Gevel geklasseerde hoeve. "Oude Voorde"

STRAAT EN NUMMER: Stationstraat 49

POSTNUMMER: 3080


TYPE: VER **GEMEENTE:** Tervuren

DEELGEMEENTE: Vossem

BOUWJAAR 1755

AANTAL STERREN: **

Hoeve (is/was) van President van het Luxemburgs College. X - VII. Westwijzer. Waardevol, doch moet gerestaureerd worden.



KATALOGUS Nr.: VBR080 **LOCATIE:** Gevel aan voorzijde woning

STRAAT EN NUMMER: Romeinse steenweg 157

POSTNUMMER: 3300

TYPE: VER **GEMEENTE:** Tienen

DEELGEMEENTE: Tienen

BOUWJAAR

AANTAL STERREN: *

Verticale zonnewijzer aan voorzijde woning. Slechte oriëntatie en uurlijnenverdeling.



KATALOGUS Nr.: VBR025 **LOCATIE:** Gevel huis

STRAAT EN NUMMER: Bergenblokstraat 73

POSTNUMMER: 1970

TYPE: VER **GEMEENTE:** Wezembeek-Oppem

DEELGEMEENTE: Wezembeek-Oppem

BOUWJAAR 1976

AANTAL STERREN: *

Aangekocht in Ploemenach Bretagne VI - VI. In graniet met 6 beeldhouwde figuurtjes.



KATALOGUS Nr.: VBR072 **LOCATIE:** Gevel

STRAAT EN NUMMER: Pleinlaan 30

POSTNUMMER: 1970

TYPE: VER **GEMEENTE:** Wezembeek-Oppem

DEELGEMEENTE: Wezembeek-Oppem

BOUWJAAR

AANTAL STERREN: **

Een mooie verticale zonnewijzer die wegens de oostelijke declinatie van de muur slechts het uur aanduidt van 3 h 's namiddags tot 8 h 's avonds. Spijtig genoeg is er iets met de uurlijnen. Ze komen niet overeen met de uurscijfers. Misschien komt dit door een verkeerde restauratie ? Op de zonnewijzer komen de figuren van een zonnescijf en een parachute voor. Ook zijn de 12 tekens van de dierenriem aangebracht als versiersel. Aan de boven- en onderzijde van het tafereel de tekst: "Le Soleil Marque en Silence Sur Le Cadran Rempli Les Pas Muets du Temps"



KATALOGUS Nr.: VBR075 **LOCATIE:** Gevel

STRAAT EN NUMMER: Perkstraat

POSTNUMMER: 1933

TYPE: VER **GEMEENTE:** Zaventem

DEELGEMEENTE: Sterrebeek

BOUWJAAR

AANTAL STERREN: *

Zonnewijzer in marmer. Foutieve nummering I - VIII. Tekst "Carpe Diem"



© Atlas of Sundials

KATALOGUS Nr.: VBR006 **LOCATIE:** Tuin van kasteel van "Sterrebeek"

STRAAT EN NUMMER: Zavelstraat 2

POSTNUMMER: 1933

TYPE: EQU **GEMEENTE:** Zaventem

DEELGEMEENTE: Sterrebeek

BOUWJAAR

AANTAL STERREN:

In slechte staat. Spreuk en cijfers onleesbaar.



KATALOGUS Nr.: VBR024 **LOCATIE:** Tuin van kasteel van Sterrebeek

STRAAT EN NUMMER: Zavelstraat 2

POSTNUMMER: 1933

TYPE: HOR **GEMEENTE:** Zaventem

DEELGEMEENTE: Sterrebeek

BOUWJAAR 1776

AANTAL STERREN: ***

IV - VIII Bronzen plaat op stenen zuil van 1770.



KATALOGUS Nr.: VBR039 **LOCATIE:** Tuin vooraan woning

STRAAT EN NUMMER: Zavelstraat 11

POSTNUMMER: 1933

TYPE: EQU **GEMEENTE:** Zaventem

DEELGEMEENTE: Sterrebeek

BOUWJAAR

AANTAL STERREN:

3 - 9 Hoepelsfeer met open equatoriale ring.



KATALOGUS Nr.: VBR005 **LOCATIE:** Gevel van Ambrooskasteel

STRAAT EN NUMMER: Joseph Wauterslaan 9

POSTNUMMER: 1981

TYPE: VER **GEMEENTE:** Zemst

DEELGEMEENTE: Hofstade

BOUWJAAR

AANTAL STERREN: ***

Gerestaureerd in 1970. Bevindt zich nu onder de nok van vooruitspringende gedeelte van de kasteelmuur. De dubbele zonnwijzer is links en rechts van een venster aangebracht. Elk deel heeft zijn stijl. Linkerzijde: 6 - 12. Rechterzijde: 12 - 16. Vóór het graven van de Leuvense vaart behoorde dit kasteel tot het domein Plankendael. Het deed dienst als buitenverblijf van de Jezuïetenorde. Huidige bouw uit de 18e eeuw.



KATALOGUS Nr.: VBR048 **LOCATIE:** Zijgevel

STRAAT EN NUMMER: Vaartdijk 57 of 58

POSTNUMMER: 1981

TYPE: VER **GEMEENTE:** Zemst

DEELGEMEENTE: Hofstade

BOUWJAAR

AANTAL STERREN:

Verticale Westwijzer in staal, gemaakt door bewoner.

KATALOGUS Nr.: VBR001 **LOCATIE:** Achtergevel hoekhuis.

STRAAT EN NUMMER: Begijnhofstraat 20

POSTNUMMER: 3440

TYPE: ONB **GEMEENTE:** Zoutleeuw

DEELGEMEENTE: Zoutleeuw

BOUWJAAR

AANTAL STERREN:

Hoekhuis met kern uit de 18de eeuw. Voorgevel volledig verbouwd in de 20ste eeuw. Achtergevel met midden 18de-eeuws uitzicht voorzien van steekboogdeuren en -vensters met zandstenen omlijsting; zonnewijzer. Van de zonnewijzer is alleen nog een zandstenen steen aanwezig zonder stijl en cijfers. Waarschijnlijk komt dit door de zure regen.



KATALOGUS Nr.: VBR063 **LOCATIE:** Achtergevel woonhuis

STRAAT EN NUMMER: Koepoort 1

POSTNUMMER: 3440

TYPE: VER **GEMEENTE:** Zoutleeuw

DEELGEMEENTE: Zoutleeuw

BOUWJAAR

AANTAL STERREN:

Gegevens nog niet beschikbaar.