

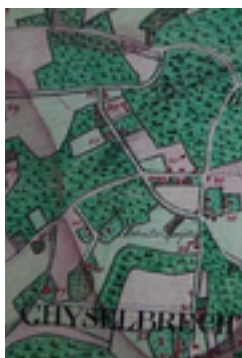
---

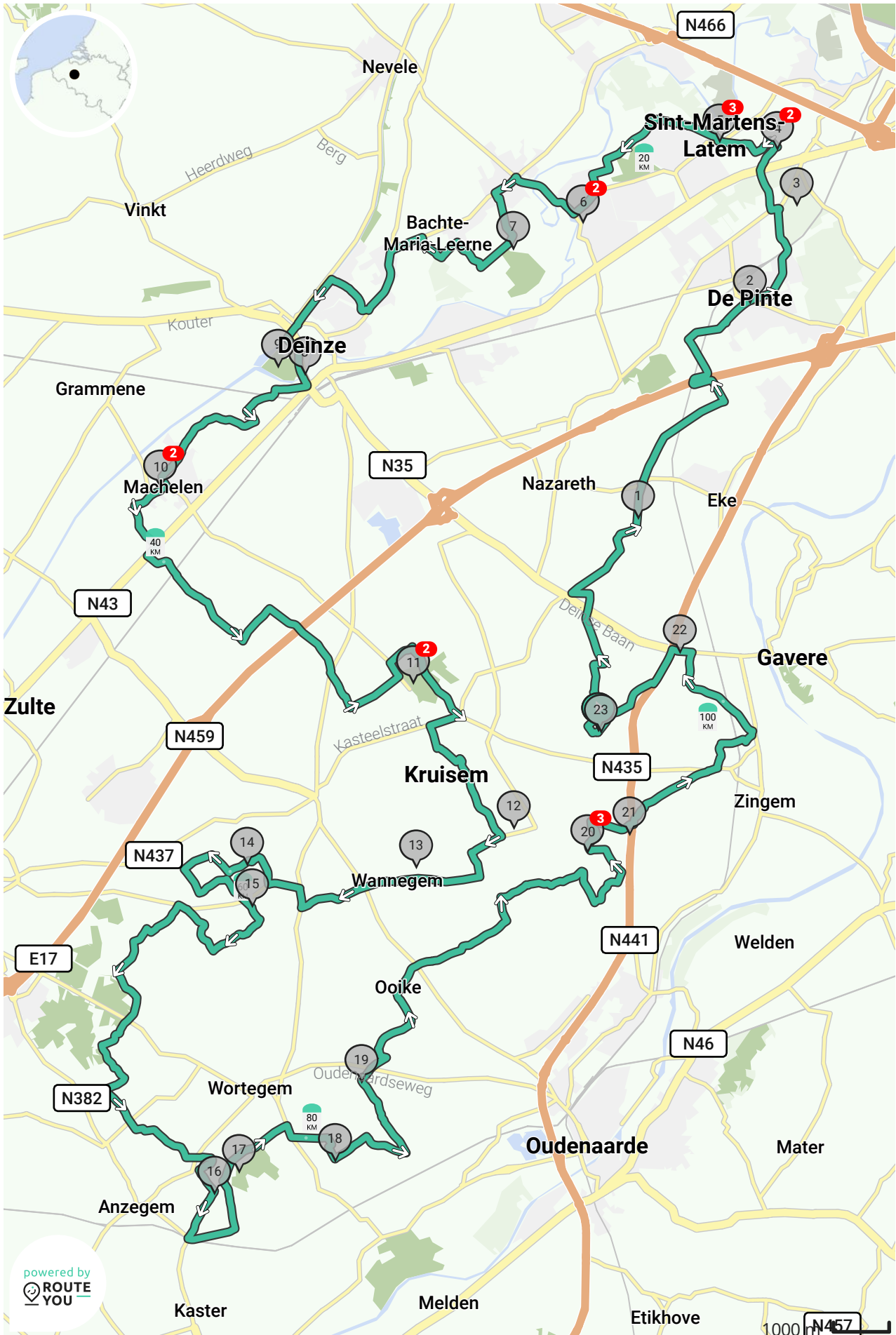
# De2Pk'tjes verhuringen - Leiezicht

Deze route wordt jou aangeboden door

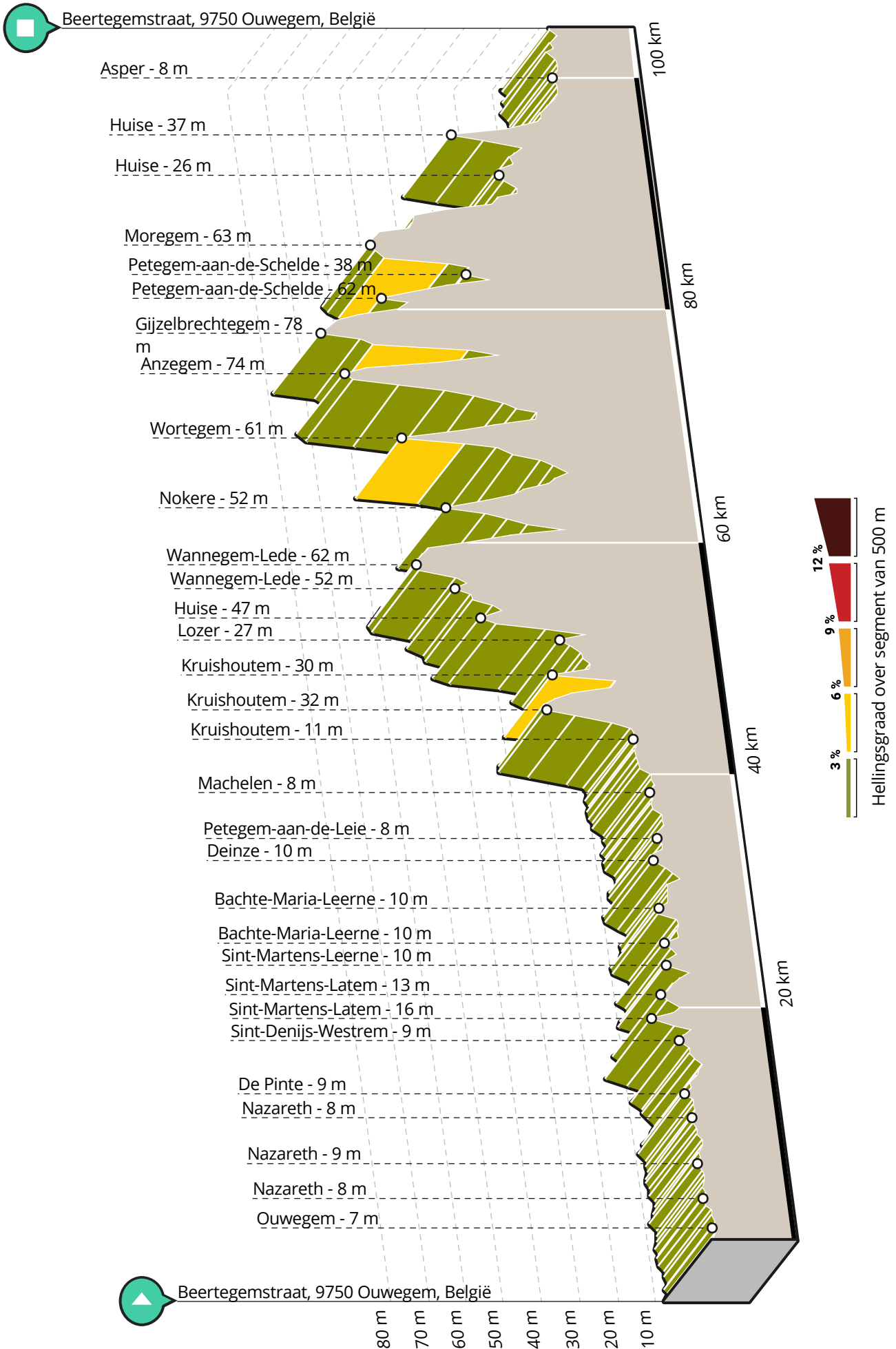
de2Pk'tjes - verhuring

---





map data: © OpenStreetMap Contributors; Cartography: © RouteYou



## De2Pk'tjes verhuringen - Leiezicht



↔ Lengte: 104.2 km

↗ Stijging: 492 m

📊 Moeilijkheidsgraad: 6/10

📍 Beertegemstraat, 9750 Ouwegem, België

📍 Beertegemstraat, 9750 Ouwegem, België

### Routebeschrijving

Van: De2Pk'tjes verhuringen - Beertegemstraat 73, Zingem, Oost-Vlaanderen, Vlaanderen

Naar: De2Pk'tjes verhuringen - Beertegemstraat 73, Zingem, Oost-Vlaanderen, Vlaanderen  
LEIEZICHT ([www.de2pktjes.be](http://www.de2pktjes.be))

Vandaag rijden we via Sint-Martens-Latem, gelegen aan de Leie. De gemeente wordt een 'kunstenaarsgemeente' genoemd, omdat vele kunstenaars er hun inspiratie vonden langs de oevers van de Leie. Via Deinze duiken we terug de Vlaamse Ardennen waar we nog een mooi lusje rijden richting de De2Pk'tjes. (Reistijd: 1 dag - 103 km)

### Bezienswaardigheden



**Landschaps element**  
Nazareth



- Afstand langs route: 5.8 km



**Afbeelding 1:** Landschaps element (Bron: Foto Leon De Winter)

Langsheen het Kapitein Fremault wandelpad geniet u van de nog ongerepte natuur in deze gemeente. In elk van de vier seizoenen biedt het landelijk landschap een waaier van kijkplezier en de aantrekkingskracht der natuur.

Door dit gebied trok de Franse Infanterie eenheid o van het station van Eke, de Edemolen te bereiken.



**Kasteel Viteux**  
Kerkplein 8, De Pinte



- Afstand langs route: 12.41 km



**Afbeelding 2:** Kasteel Viteux

Middenin het Kasteelpark staat het statige Kasteel Viteux, dat nu dienst doet als feestlocatie. In het koetshuis van het kasteel kan je bovendien terecht voor een lekkere maaltijd.



**Grand Noble**  
Baron de Giey laan 165, Sint-Denijs-Westrem



- Afstand langs route: 14.68 km



**Afbeelding 3:** Grand Noble

Dit voormalig "Goed ten Abeele" was ooit in het bezit van de Gentse Sint-Pietersabdij. Ze gaf het in leen aan o.a. de Gentse patriciër Geraard de Duivel. In de 18e eeuw werd het bewoond door adellijke families waaronder de familie De Giey, die het nog altijd bewoont. Tussen 1850 en 1860 krijgt het zijn neo-classicistische stijl. De toegangspoorten dragen het wapenschild en de veelzeggende familieleuze: Qui s'y frotte, s'y pique. Grand Noble is, naast Scheldevelde en De Ghellinck de derde boskern van het Parkbos.



### Kasteel Borluut

Kleine Gentstraat 46, 9051 Sint-Denijs-Westrem



- Afstand langs route: 16.27 km



**Afbeelding 4:** Kasteel Borluut (Bron: Spotter2)

Het Kasteel Borluut is een kasteel in het Belgisch dorp Sint-Denijs-Westrem, een deelgemeente van Gent. Het kasteel bevindt zich in de Kleine Gentstraat, vlak bij het dorpscentrum. Sinds 1997 is het kasteel samen met het park en bijgebouwen en de kasteeldreef een beschermd monument. Het gebied Borluut wordt voor het eerst vermeld in het leenboek van Sint-Pieters in 1411. Het was van Jakob Borluut en bleef in handen van de familie Borluut tot 1744. Op de Ferrariskaart staat het domein vermeld als 'Wit Kasteel'.



### Borluut

Kleine Gentstraat 49, Sint-Denijs-Westrem

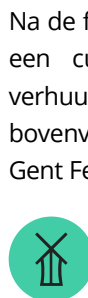


- Afstand langs route: 16.3 km



**Afbeelding 5:** Borluut

Reeds voor het eerst vermeld in 1411. Het domein bleef in handen van de familie Borluut tot 1744. De laatste particuliere eigenaar, baron Mertens de Wilmars, verkocht het kasteel met park en Lindendreef aan de gemeente Sint-Denijs-Westrem.



### Koutermolen



- Afstand langs route: 17.43 km



**Afbeelding 6:** Koutermolen

De Koutermolen is een unieke staakmolen waarvan de eerste sporen terug te vinden zijn in 1372. De molen behoorde tot de bezittingen van de Sint-Baafsabdij. Tijdens godsdiensttwisten in de tweede helft van de zestiende eeuw werd deze banmolen vernield. De huidige molen werd in 1614 gebouwd. De laatste grote restauratie dateert van 1977, waarbij de molen 88 meter werd verplaatst om een betere windvang te verkrijgen. De molen is nog steeds maalvaardig en dus kan het er bij voldoende wind nogal eens stofferig zijn door het rondstuvende meel. Elke derde zondag van de maand is de molen gratis open voor bezoekers.



### Sint-Martinuskerk

Dorp, Sint-Martens-Latem



- Afstand langs route: 17.77 km

Gelegen in een ommuurd kerkhof ten oosten van het dorpspleintje in de nabijheid van de Leie. Smeedijzeren 18de-eeuws toegangshek, afkomstig van het kasteel van Deurle, in 1840 geschonken door mevrouw Hopsomere. De huidige witgekalkte muren en hekpijlers dateren van de heraanleg van 1965. Op het kerkhof bevinden zich enkele merkwaardige



**Afbeelding 7:** Sint-Martinuskerk (Bron: *Vlaamse Gemeenschap*, 01-01-1991, ©*Vlaamse Gemeenschap*)

graven van onder meer Albijn Van den Abeele (1835-1918), oud burgemeester, schrijver en kunstschilder, van beeldhouwer baron George Minne (1866-1941) met beeld van Moeder en kind, en het graf van de familie Ziane-Raes met beeld van beeldhouwer Leon Sarteel.

**Aanlegsteiger in Sint-Martens-Latem (Leie)**  
 Meersstraat 3, 9830 Sint-Martens-Latem, Vlaams Gewest

5 - Afstand langs route: 18.0 km



**Afbeelding 8:** Aanlegsteiger in Sint-Martens-Latem (Leie) (Bron: *De2Pk'tjes*)

Leuke picknickplaats aan de oevers van de Leie, naast het beeld Moeder Aarde 1 van Ann Deman

**Deurle**  
 Deurle

6 - Afstand langs route: 22.22 km

In de wedstrijd naar het mooiste dorp van Vlaanderen stond Deurle terecht in de top-lijst van Oost-Vlaanderen.



**Afbeelding 9:** Deurle (Bron: *PBR*)

**Hotel In 't Boldershof**

6 - Afstand langs route: 22.39 km



**Afbeelding 10:** Hotel In 't Boldershof (Bron: *ToerismeVlaanderen*)

Fietsvriendelijk hotel aangeboden door Toerisme Vlaanderen.

Meer informatie op deze link

**Kasteel Ooidonk**

7 - Afstand langs route: 25.81 km

Volledig omringd door water, wordt het kasteel Ooidonk de parel van de Leie genoemd. Het onderging vele aanpassingswerken en het is pas op



**Afbeelding 11:** Kasteel Ooidonk

het einde van de 16de eeuw, dat het er ging uitzien zoals wij het nu kennen. De vorige generaties verzamelden prachtig en interessant meubilair. De galerijen en de salons zijn bemeubeld met stijlvolle stukken. De wandtapijten, het zilverwerk, het porcelein en de andere voorwerpen roepen elk op zich historische momenten uit hun verleden op.

Voor bijkomende informatie klik hier.



### Provinciedomein De Brielmeersen

Lucien Matthyslaan, Deinze

**8** - Afstand langs route: 33.49 km



**Afbeelding 12:** Provinciedomein De Brielmeersen

Natuur- en recreatiedomein De Brielmeersen bevindt zich tussen de Leie en het Schipdonkkanaal in het centrum van Deinze. Het aanbod is niet min: mooie wandelpaden, siervijvers, een dierenpark, een ligweide, een fit-o-meter, een schoolbos, een moerasbiotoop, een jachthaven en sportvelden. Kinderen kunnen zich volop uitleven op het speelplein, terwijl vader en moeder een oogje in het zeil houden vanop het terras van de Laakmeershoeve.



### Speeltuin Brielmeersen

**9** - Afstand langs route: 34.32 km



**Afbeelding 13:** Speeltuin Brielmeersen (Bron: Provincie Oost-Vlaanderen)

In de speeltuin zijn er meer dan 40 speeltoestellen. Voor kinderen is het de ideale plaats om zich uit te leven. Er zijn glijbanen, klautertoestellen, schommels, klimnetten, wiplanken en klimtorens. Voor verkoeling kun je terecht in de waterspeeltuin.



### Machelen

**10** - Afstand langs route: 37.94 km



**Afbeelding 14:** Machelen

De dorpskern van Machelen-aan-Leie ontstond op een verhevenheid aan, de rechterbuitenbocht van de Leie, "Machelen-put" genoemd. De typische driehoekige vorm van het dorpsplein zou kunnen wijzen op een Frankische nederzetting. De Salische Franken staken tegen het einde van de oudheid de Rijn over en vestigden zich in deze gebieden (Chlodovech-Chlodwig-Clovis werd in 504 gedoopt te Reims). Eerste vermeldingen van het dorp in 697, 820 en 830 in de annalen van de Gentse St.Pietersabdij als "Machlinio, Machlinum, of Magaleno, volgens professor Gysseling waarschijnlijk afgeleid van het oudgermaanse "magalium", wat machtig, sterk

betekent.



10 - Afstand langs route: 37.99 km



**Afbeelding 15:** Brasserie De Afspanning

Brasserie De Afspanning is een kindvriendelijke, familiale brasserie gelegen in het pittoreske Machelen-aan-de-Leie. Gelegen op het dorpsplein naast het Roger Raveelmuseum. Terwijl jullie genieten op het terras aan de fontein leven de kids zich uit in de 60m2 speelruimte met speelkeuken, blokkentafel, playstation-hoek, I-pad hoek, kruiptunnel, ...

Brasserie De Afspanning is eveneens een toeristisch infopunt



11 - Afstand langs route: 47.19 km

In een rustige omgeving treft men er een volkse sfeer aan met speelplein - krulbollen - terras - café - snacks - pannenkoeken - ijscoups - verschillende streekbieren.

De sluitingsdagen zijn:

Maandag vanaf 18h

Dinsdag & Woensdag



11 - Afstand langs route: 48.29 km

Het Lozerbos is een bos in de Vlaamse Ardennen in Zuid-Oost-Vlaanderen . Het bosgebied ligt op het grondgebied van de gemeente Kruisem . De beboste oppervlakte bedraagt ongeveer 44 ha en is



**Afbeelding 16:** Lozerbos (Bron: FrDr)

hoofdzakelijk eigendom van de familie della Faille d'Huyse, die het Kasteel van Lozer bewoont, en het OCMW van Oudenaarde.



12 - Afstand langs route: 53.25 km



**Afbeelding 17:** Huisekoutermolen

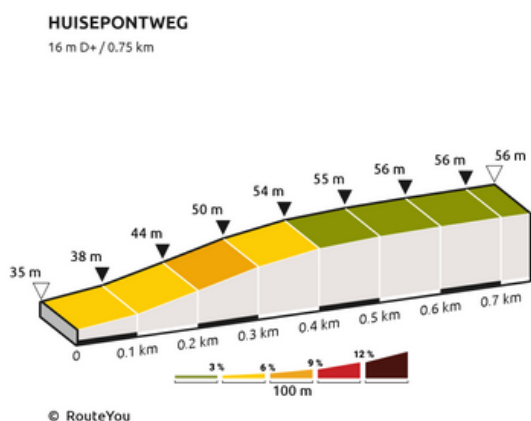
De Huisekoutermolen (oorspronkelijk 16de eeuws) is een uit Waregem afkomstige staakmolen met open teerlingen. Hij kwam in de plaats van de vroegere Cnuddes Molen', die in 1851 afbrandde. De molen is beschermd sinds 1964 en het volledige molenlandschap' is beschermd sinds 1980. Van hier uit zie je ook de standaardmolens van Wannegem en Mater.



13 - Afstand langs route: 55.06 km

Huisepontweg





**Afbeelding 18:** Huisepontweg

Beklimmingscode van RouteYou : E\_5\_d



**Kruidenkwekerij Claus**  
Beerstraat 1, 9770 Kruishoutem



- Afstand langs route: 59.47 km

Kruiden Claus is een kruidenkwekerij gespecialiseerd in de teelt van kruiden in pot. Groothandelaar en particulier kunnen er terecht voor een groot assortiment kruidenplanten, aardbeiplanten, eetbare bloemen en vergeten groenten: culinaire tuinkruiden, bijzondere kruidenplanten, medicinale kruidensoorten, aromatische planten en bijzondere vergeten groenten in alle geuren, kleuren en smaken. Naast het ruime aanbod kwalitatief plantgoed voor de eetbare tuin, is Kruiden Claus dé plek bij uitstek voor jong en oud om de wondere wereld van kruiden in al zijn facetten te ontdekken; Geleide bedrijfsbezoeken, inspirerende voordrachten, educatieve arrangementen, kruidige workshops tot gekruide lunches of diners op hoog culinair niveau maken van kruidenkwekerij Claus dé belevenisplek bij uitstek om alle zintuigen te prikkelen. Verder zijn we als innovatieve kwekerij de geschikte partner voor het 'bijkruiden' van al uw projecten; een origineel 'doopsuiker', een pittig relatiegeschenk, de kruidige aankleding of tafeldecoratie bij een huwelijk tot de invulling en uitwerking van urban farms en rooftop gardens. De kwekerij is gelegen in Kruishoutem (Oost-Vlaanderen, België), aan de voet van de Vlaamse Ardennen en dicht bij de grootsteden Gent en Kortrijk.



**Nokere**  
Nokere



- Afstand langs route: 62.91 km

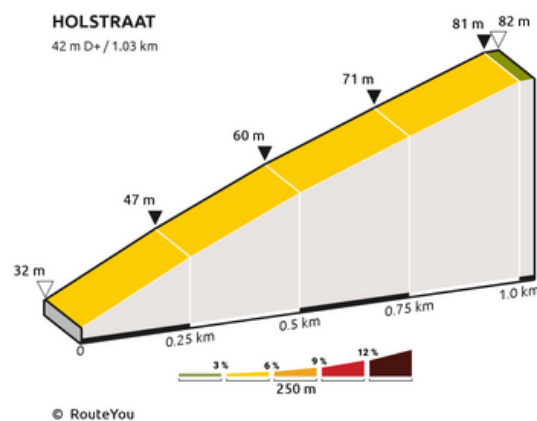
Waregem is met zijn hippodroom immers het Belgische mekka van de paardensport. De Grote Steeple Chase van Vlaanderen, die jaarlijks tijdens Waregem Koerse gelopen wordt (de dinsdag na de laatste zondag van augustus), moet in niets onderdoen voor die andere grote hindernissen, de Grand National op de Aintree-renbaan in het Britse Liverpool. Wortegem en vooral Nokere pikken gretig een graantje mee van de Waregemse vermaardheid. Heel wat raspaarden staan hier op stal. Bij sommige hoort zelfs een kleine oefenrenbaan.



**Holstraat**



- Afstand langs route: 74.58 km



**Afbeelding 19:** Holstraat

Holstraat

Beklimmingscode van RouteYou : E\_4\_d



**Bouvelobos**



- Afstand langs route: 78.11 km



**Afbeelding 20:** Bouvelobos (Bron: FrDr)

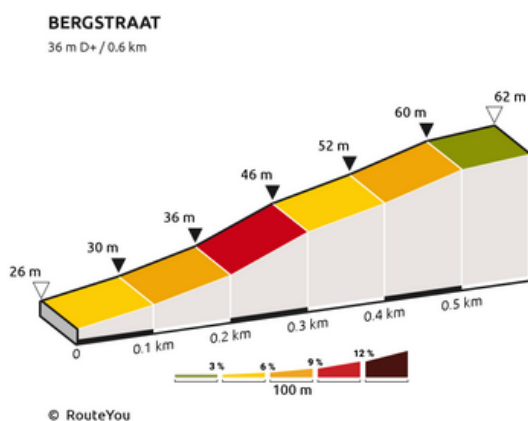
Het Bouvelobos is een natuurgebied in Oost-

Vlaanderen aan de rand van de Vlaamse Ardennen in Wortegem-Petegem. Het bos maakt deel uit van het Vlaams Ecologisch Netwerk en is Europees beschermd als onderdeel van Natura 2000-gebied Bossen van de Vlaamse Ardennen en andere Zuid-Vlaamse bossen. Het is voornamelijk een beukenbos dat niet vrij toegankelijk is. Het Bouvelobos maakte vroeger deel uit van één groot bosgebied met de Oud-Moregebossen. In de 18de eeuw verscholen er zich roversbendes, waaronder die van Jan de Lichte. In het Bouvelobos bloeien onder andere wilde hyacint, boswederik, eenbes, bosanemoon, dalkruid. Er leeft bosmier, eikelmuis, hazelworm.



### Bergstraat

18 - Afstand langs route: 80.79 km



Afbeelding 21: Bergstraat

Bergstraat  
Beklimmingscode van RouteYou : E\_3\_c



### Parelstraat

19 - Afstand langs route: 84.6 km

Parelstraat  
Beklimmingscode van RouteYou : E\_4\_d

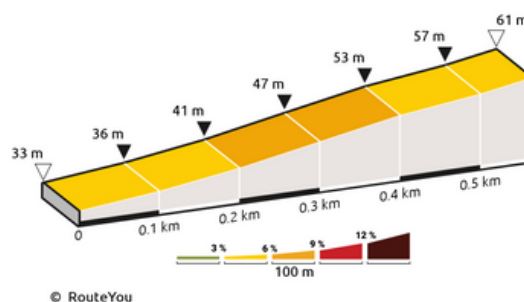


### Den Ast

20 - Afstand langs route: 93.1 km

### PAREELSTRAAT

28 m D+ / 0.6 km



Afbeelding 22: Parelstraat



### Bistro Den Ast

Mullemstraat 1, 9700 Mullem

20 - Afstand langs route: 93.21 km

Te midden van de Vlaamse Ardennen ligt het ongerepte kasteeldorp Mullem. Mooie natuur, bomen, beekjes... er heerst een oeroude rust in deze streek. Kom genieten van deze fantastische streek! Heb je echter een hongertje?

Wil je genieten van een heerlijke hap voor of na je de roemrijke streek gaat verkennen.

Wees dan welkom bij Bistro Den Ast.



### Mullem

20 - Afstand langs route: 93.22 km



Afbeelding 23: Mullem

Het is een historisch dorpje dat je nergens elders in

Vlaanderen vindt. De

dorpskern is geklasseerd en bestaat uit een kerk, pastorie, herenhuis of

motte (kasteeltje tussen de bomen), schoolhuis (nu restaurant),

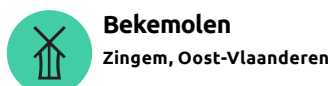
kloostertje en een herenhoeve. Voor de ouderen onder ons, deze locatie

werd gebruikt voor de opnames van de televisiereeks 'Hard Labeur'

waarbij het café-restaurant 'In de Kroon' veel in beeld kwam. Nu kan je

er meer dan 100 biersoorten proeven. Ben je met een groep hou dan

rekening met de beperkte parkeermogelijkheid tijdens de weekends!



21 - Afstand langs route: 94.58 km

De Bekemolen is een geval apart omdat hij wind- en watermolen tegelijk is. De watermolen op de Rooigemsebeek verschijnt voor het eerst in historische documenten uit de 13de eeuw. Uit verschillende gegevens blijkt dat hij zowel graan maalde als olie sloeg. In 1954 werd het binnenwerk van de oude watermolen gesloopt. Enkel het waterrad en een deel van het sluiswerk beleven over.

De windmolen is een zogenaamde balie- of stellingmolen. Hij is hoger dan de gewone grondmolens. Van op het platform dat rondom het gebouw loopt, kon de molenaar de kap en de wieken naar de wind zetten. In 1947 draaide de molen voor de laatste maal.



22 - Afstand langs route: 100.58 km

Dit is het laatste benzinstation voor je terug aankomt bij De2Pk'tjes - verhuringen. Tank hier de wagen terug vol met E5 (98oct) en vergeet het

bewijsje niet mee te brengen.

Indien de wagen niet vol getankt terug komt met E5 (98oct) zal er een benzinesupplement van €25,00 aangerekend worden.



23 - Afstand langs route: 103.0 km



Afbeelding 24: De2Pk'tjes - verhuringen

CECI N'EST PAS UNE VOITURE ... C'EST UN ART DE VIVRE.

Voor een 2cv / 2 pk te huren moet je helemaal geen redenen gaan zoeken. Een 2CV brengt altijd mensen samen, bvb. tijdens een toeristische rondrit met familie of vrienden, een weekendje weg, als bruidswagen, als cadeau voor geliefden, voor een foto reportages, uit nostalgie of gewoon voor jezelf ... maar altijd met dat gevoel van ongekend genot door de comfortabele veringen, het typische geluid van het motortje alsook het open dakje.

We bestickeren onze wagens NIET met reclame waardoor ze perfect kunnen dienen voor fotoreportages, ceremonies of dergelijke.

Bezoek onze website [WWW.DE2PKTJES.BE](http://WWW.DE2PKTJES.BE)

# Vind de route op RouteYou

**Bekijk op mobiel**



**&rvrqwd**

# Leuke cafeetjes op de route (Leiezicht)

Via de websites kan je de openingsuren controleren

## In 't Boldershof (+/- km 21)

In Deurle, het mooiste dorpje van Vlaanderen, tegenover de boomgaard, vindt U "In 't Boldershof". Een brasserie met een traditie van meer dan 100 jaar. De brasserie is open vanaf 11u, op zaterdag vanaf 17u. Gesloten op dinsdag & woensdag.

**ADRES:** Dorpsstraat 37, 9831 Deurle - <http://www.boldershof.com/brasserie.html>

## Grand Café Het Koetshuis (+/- km 25)

Aan het einde van de mooie, romantische dreef, net buiten de dorpskom van **Sint-Martens-Leerne**, duikt de toegangspoort van het **kasteel van Ooidonk** op. Het kasteel dat ooit diende als voorpost en verdedigingsbolwerk van Gent, ligt er nu vreedzaam bij, in een van de vele meanders van de Leie. Naast de toegangspoort van het kasteel bevindt zich "Het Koetshuis", een prachtige verborgen parel tussen het lover en de oude omwalling. Doorlopend open vanaf 10u30 van vrijdag tot en met dinsdag.

**ADRES:** Ooidonkdreef 28, 9800 Bachte-Maria-Leerne - <https://www.hetkoetshuisooidonk.be/>

## 't Leiezolderke (+/- km 30)

't Leiezolderke, schatten van op zolder, in een oud hoeveke gelegen middenin Baches Leiestreek. Waar u 's winters bij de stove of 's zomers op het terras of in 't groen tot rust kunt komen. Open op zaterdag & zondag vanaf 13u30.

**ADRES:** Leernsesteenweg 21, 9800 Bachte-Maria-Leerne - <https://www.leiezolderke.be/>

## Donza (+/- km 33)

Met zijn houten tafels en retrotegels ademt het koffiehuis nostalgie, maar tegelijkertijd oogt het hip. Bestel er een perfecte koffie bij een ontbijt of lunch. Open op Dinsdag tem zaterdag van 09u - 17u00.

**ADRES:** Oude Brugsepoort 44, 9800 Deinze - <https://www.donza.be/>

## De Zandvlooi (+/- km 47)

In een rustige omgeving treft men er een volkse sfeer aan met speelplein - krulbollen - terras - café - snacks - pannenkoeken - ijscoupes -verschillende streekbieren. Open van donderdag t.e.m. maandag vanaf 10u.

**ADRES:** Passionistenstraat 48, 9770 Kruishoutem - <http://www.dezandvlooi.be/>

## De Valleihoeve (+/- km 90)

Gezellig terras op de hoeve waar je steeds heerlijke hoeve producten kunt nuttigen of verkrijgen om thuis verder van te genieten. Naast dit alles bieden wij ook valleigolf aan. Een leuke plattelandsactiviteit midden in de weide voor jong en oud. Openingsuren: **Half april t.e.m. augustus** op maandag t.e.m. woensdag vanaf 14u & zaterdag en zondag vanaf 10u. **September t.e.m. maart** op zaterdag en zondag vanaf 14u.

**ADRES:** Rooigemstraat 15, 9750 Huise - <http://www.valleihoeve.be/>

## Picknickspot(s)

- **(+/-) Km 18,30:** Langs de oevers van de Leie achter de kerk van St. Martens Latem – Meersstraat
- **(+/-) Km 25,08:** Rechts voor de ingangspoort van de Ooidonkdreef – St. Maria Leerne
- **(+/-) Km 67,75:** Langs de oever van de gracht naast het kasteel van Nokere - Vijverdamstraat

**De2PK'tjes verhuringen** – [www.de2pktjes.be](http://www.de2pktjes.be) – [de2Pktjes@gmail.com](mailto:de2Pktjes@gmail.com) - +32(0)476.59.25



# De2Pk'tjes verhuringen - Leiezicht

Bekijk op mobiel

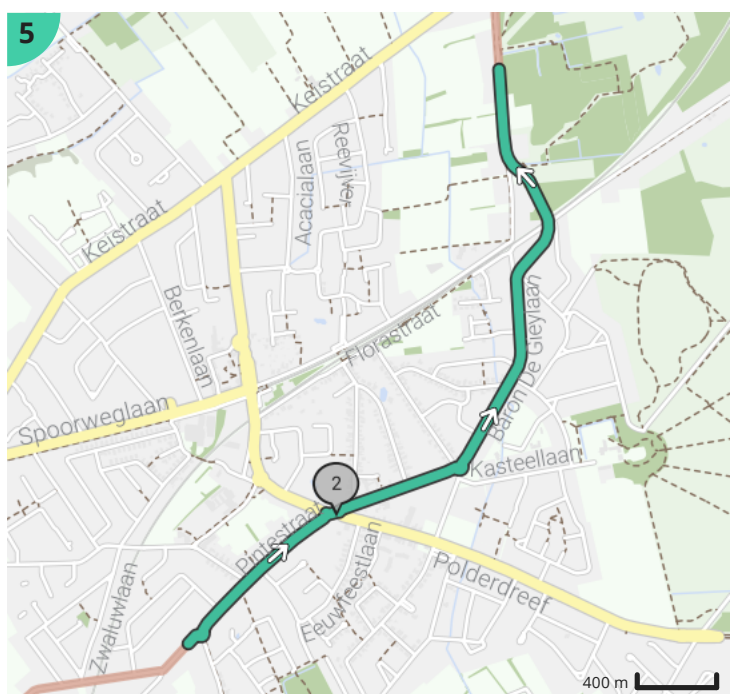
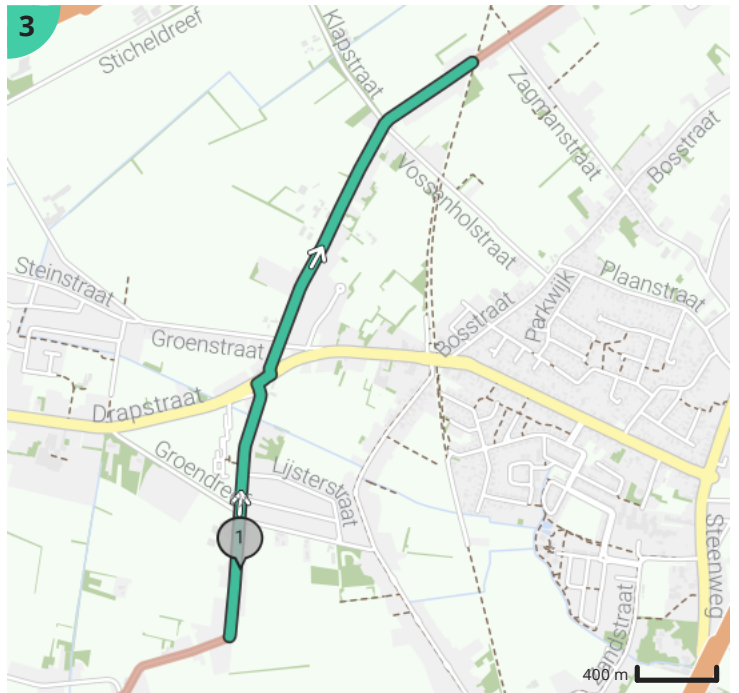
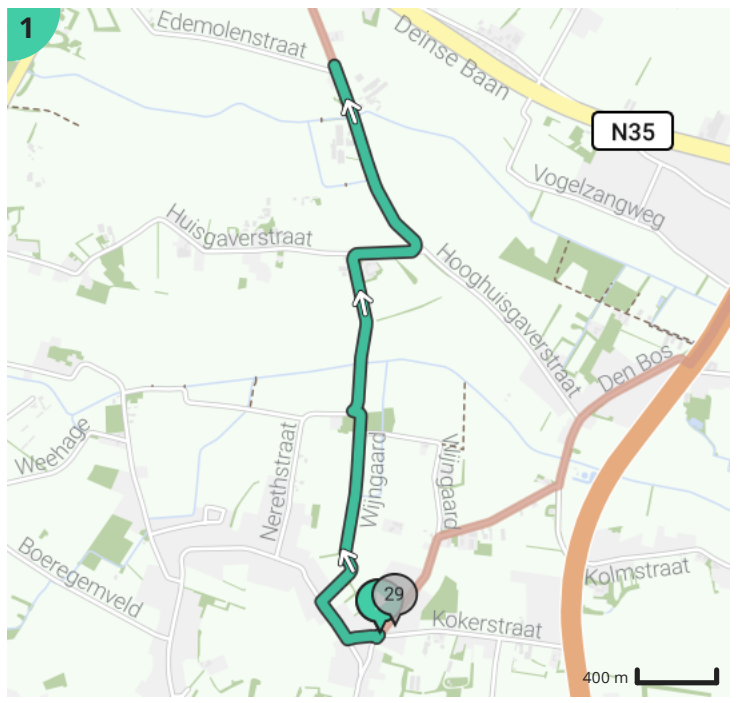


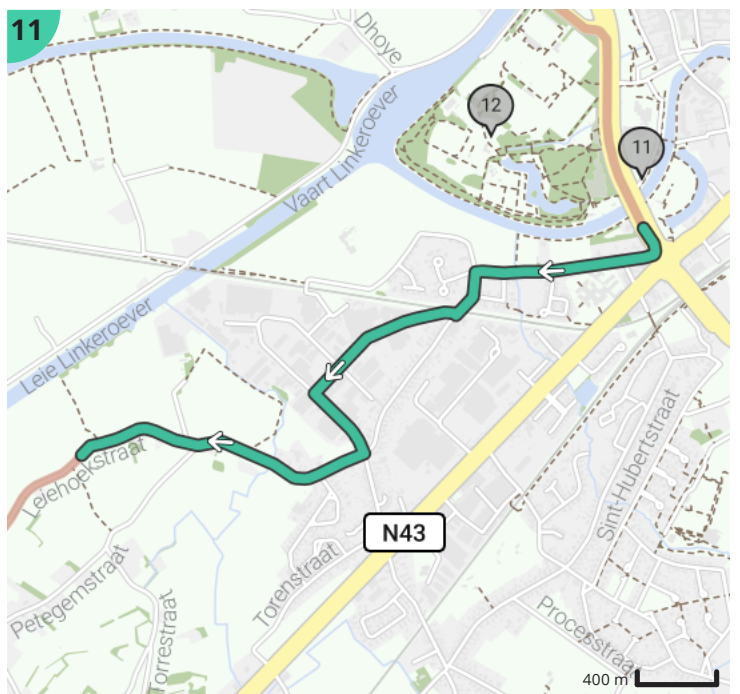
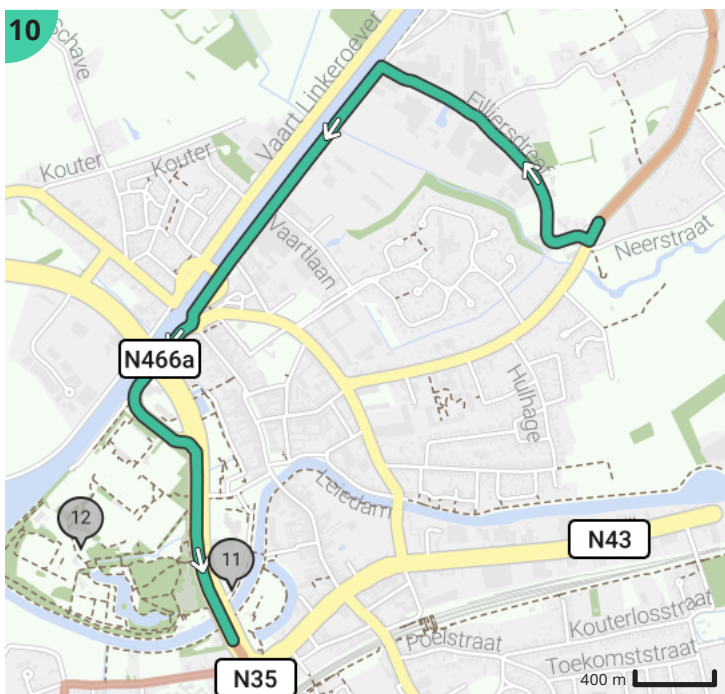
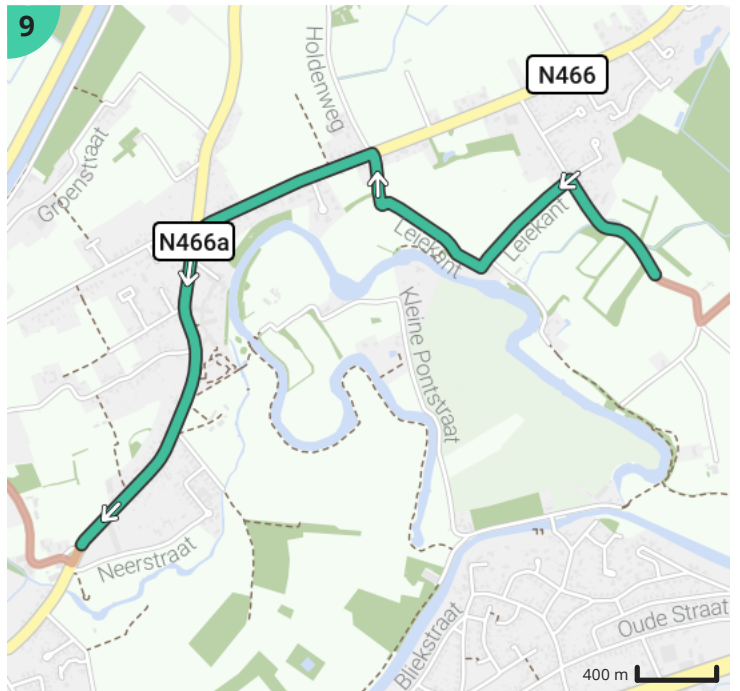
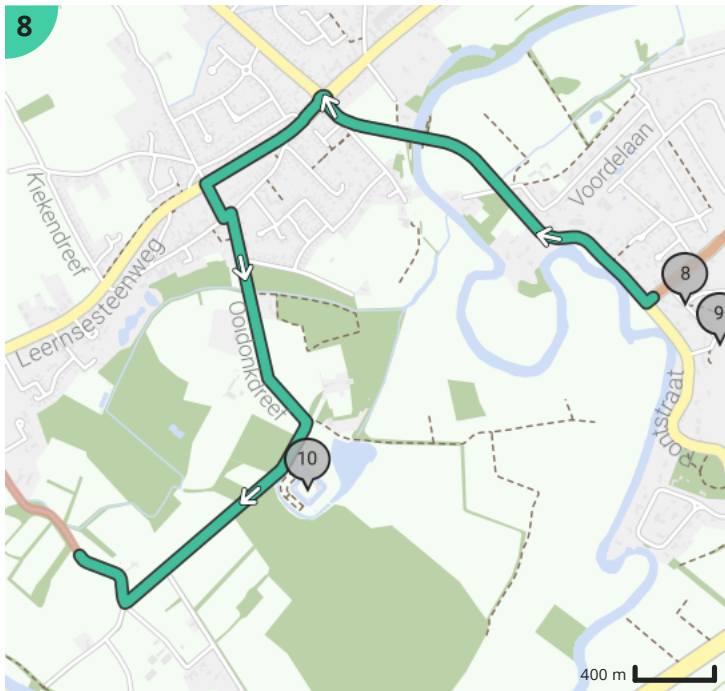
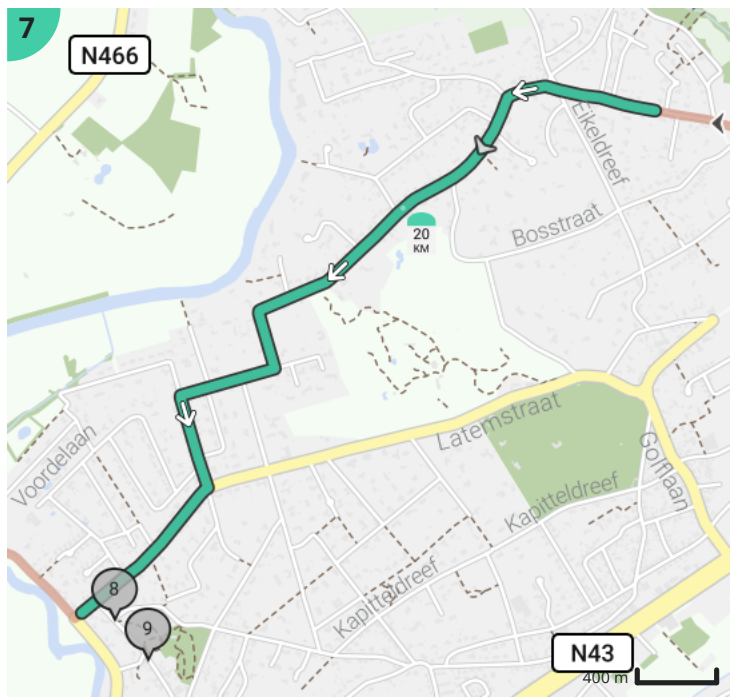
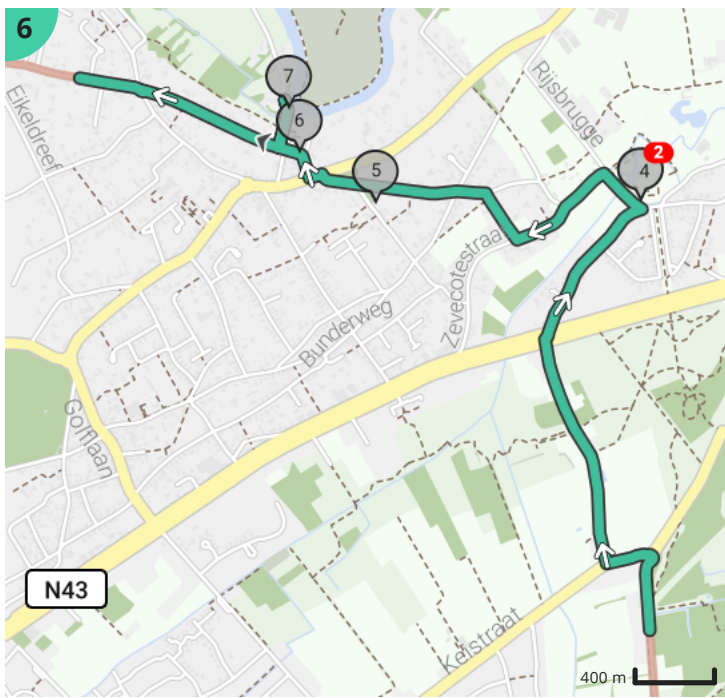
Door de2Pk'tjes - verhuring

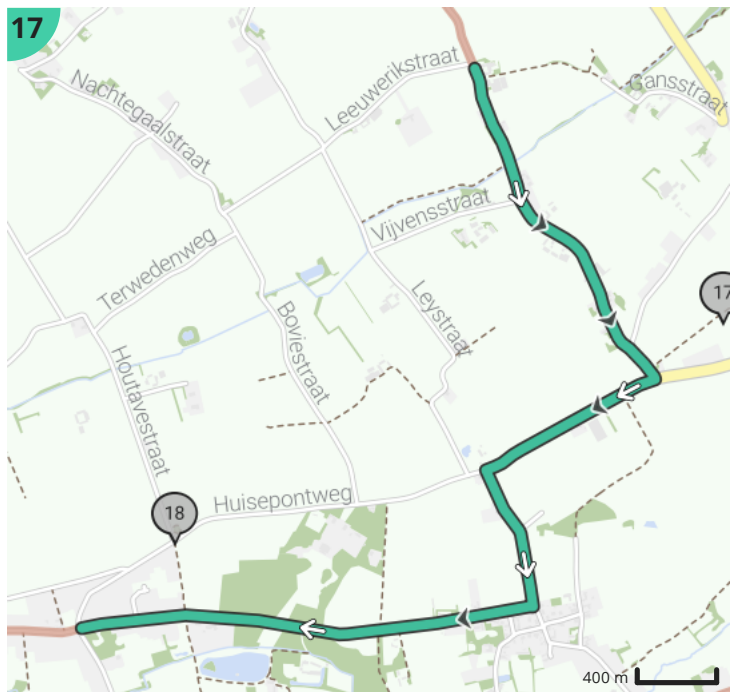
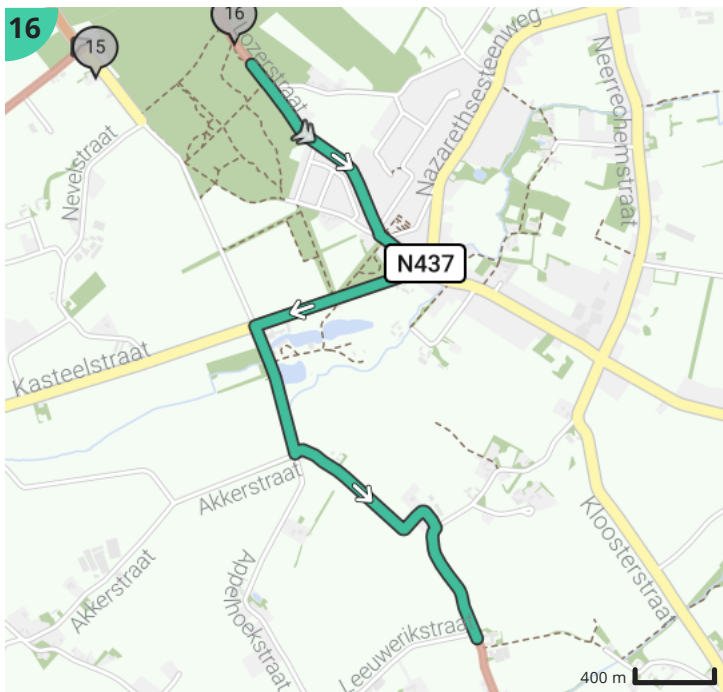
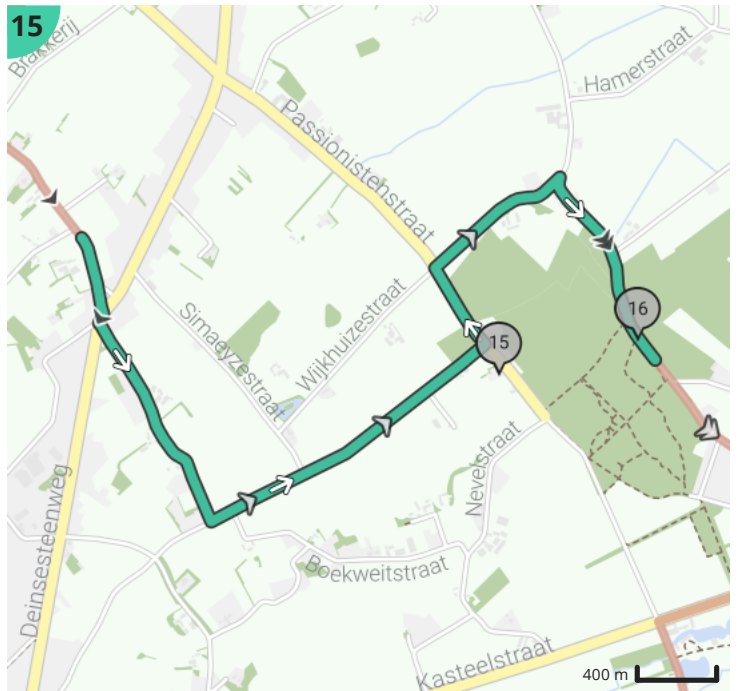
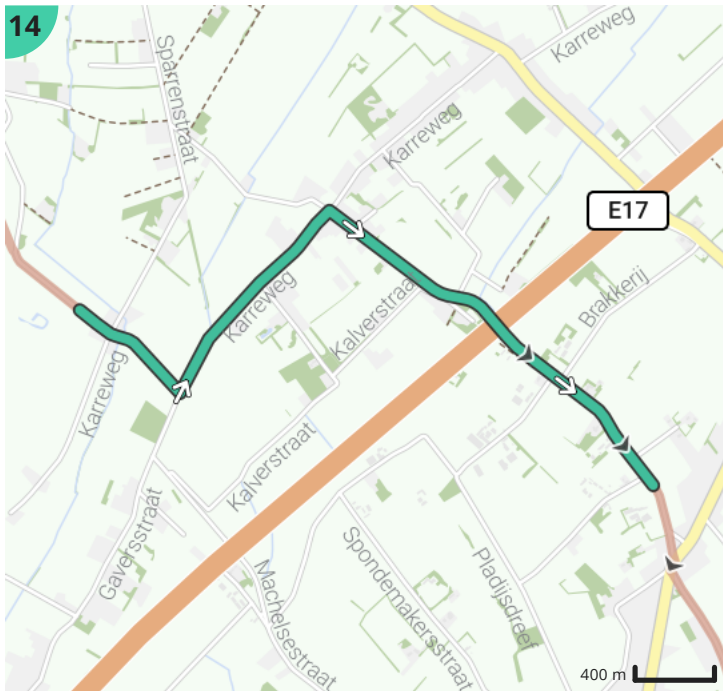
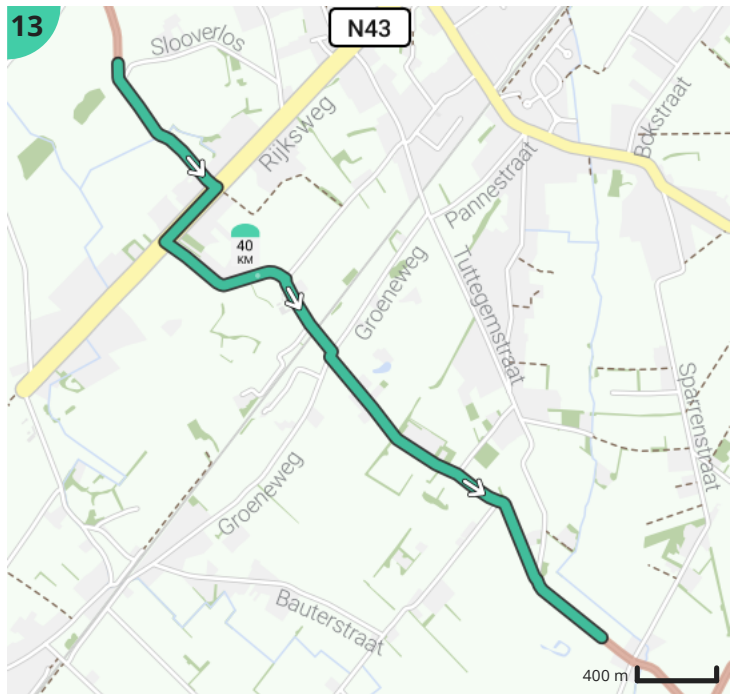
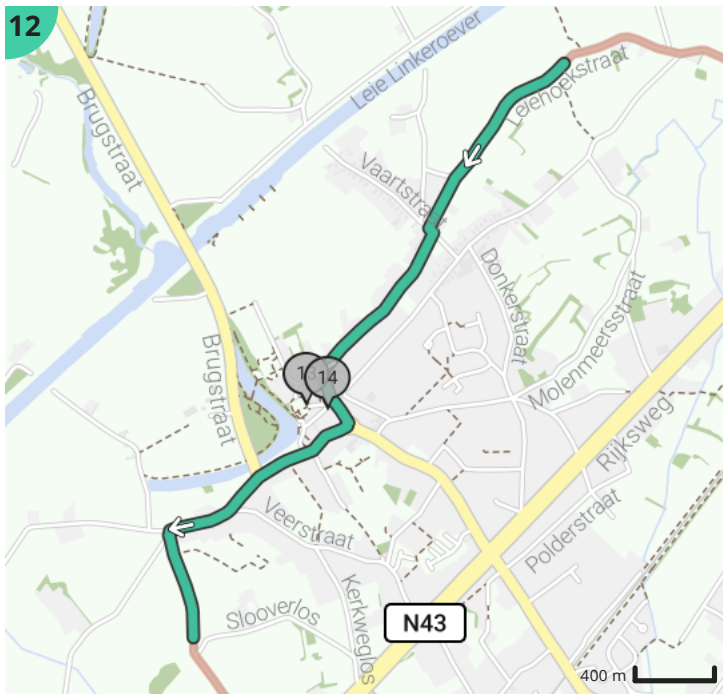
- Lengte: 104.2 km
- Stijging: 492 m
- Moeilijkheidsgraad: 6/10
- Beertegemstraat, 9750 Ouwegem, België
- Beertegemstraat, 9750 Ouwegem, België

## Legende

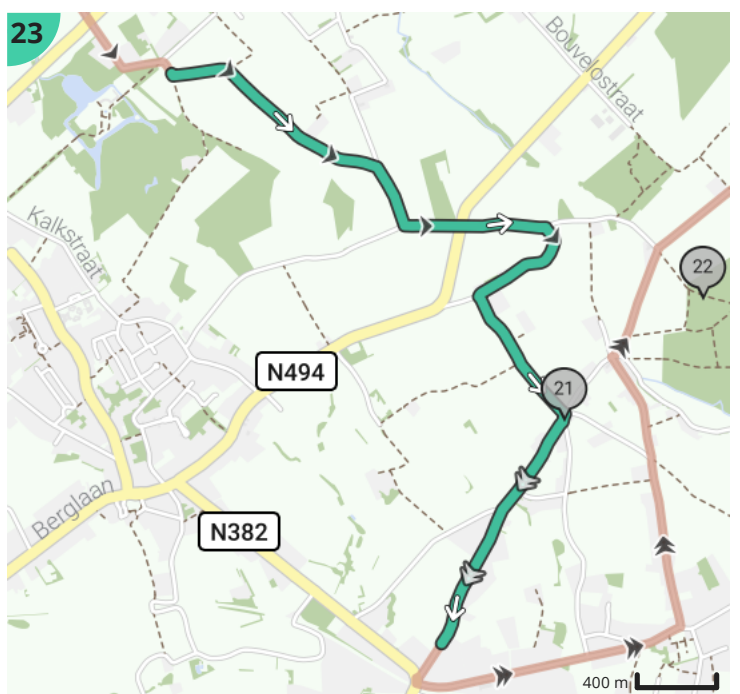
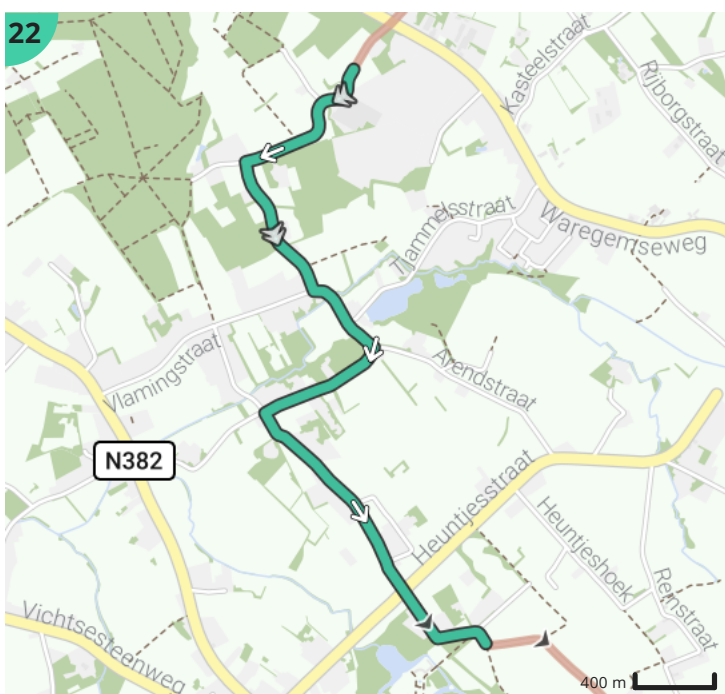
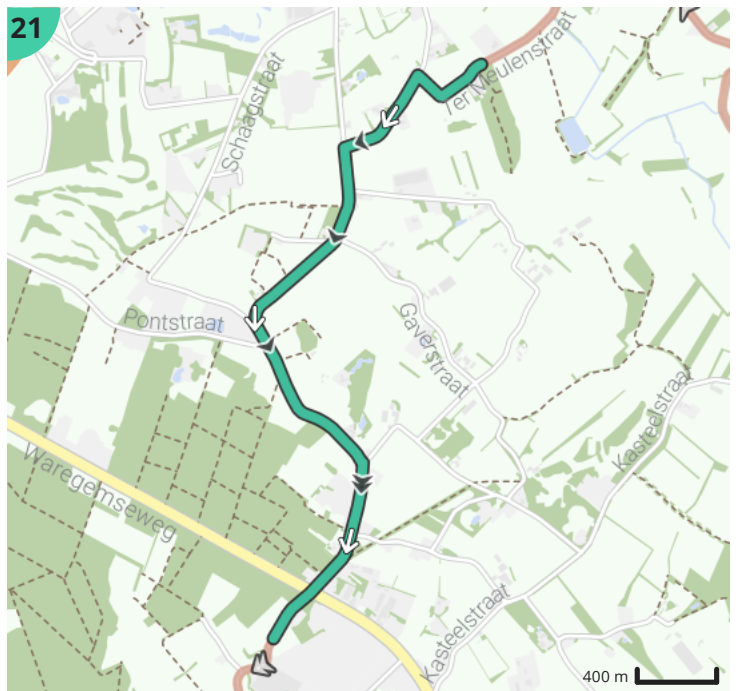
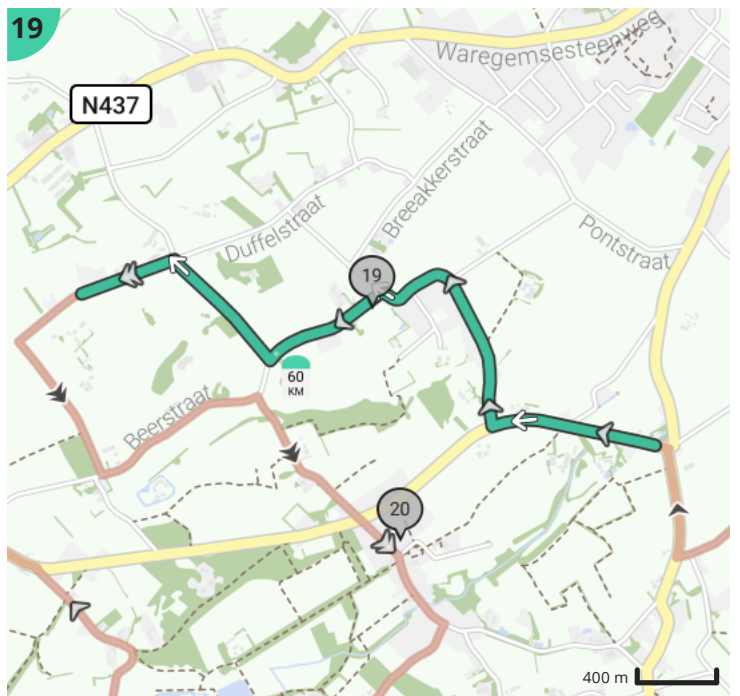
- Route
- Bezienswaardigheid
- Steilheid van beklimming
- Steilheid van afdaling

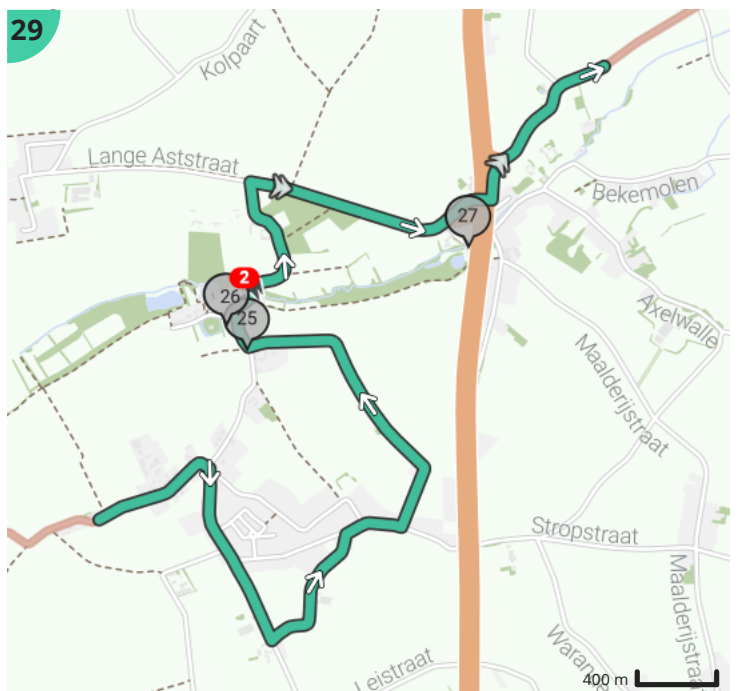
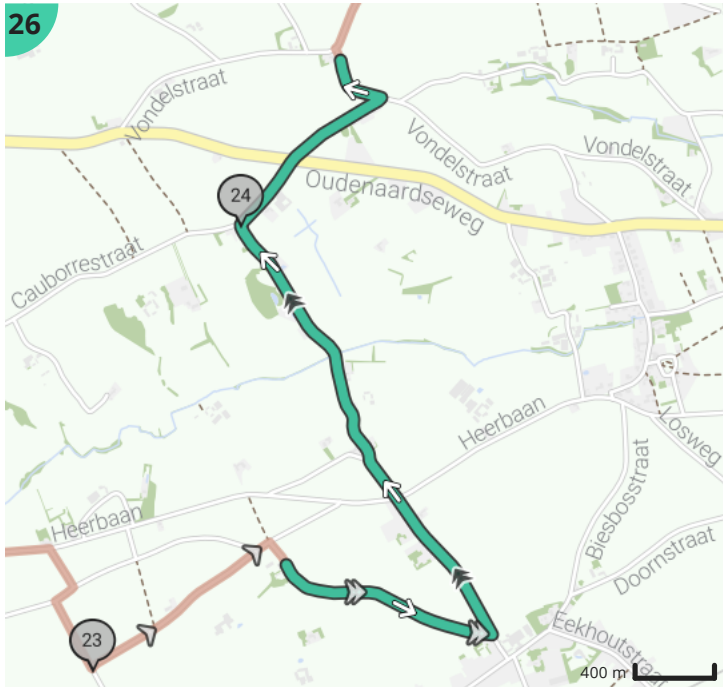
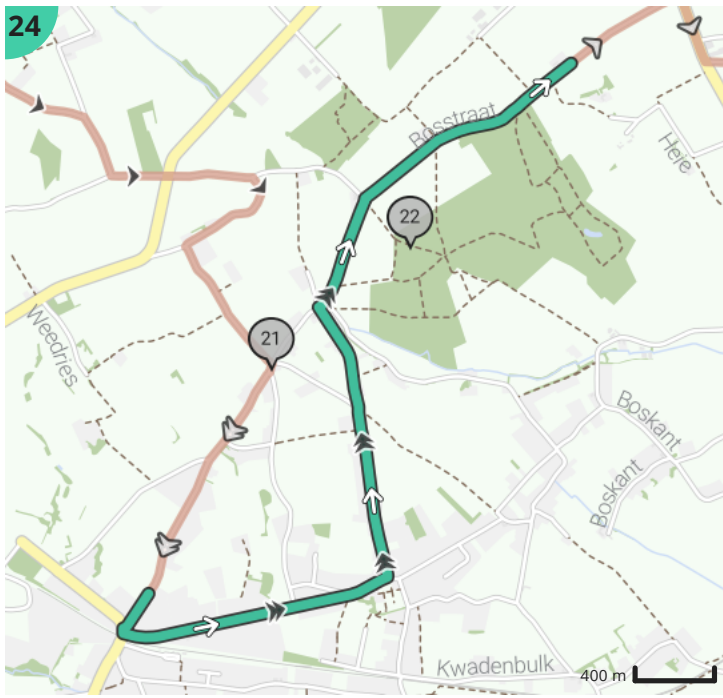


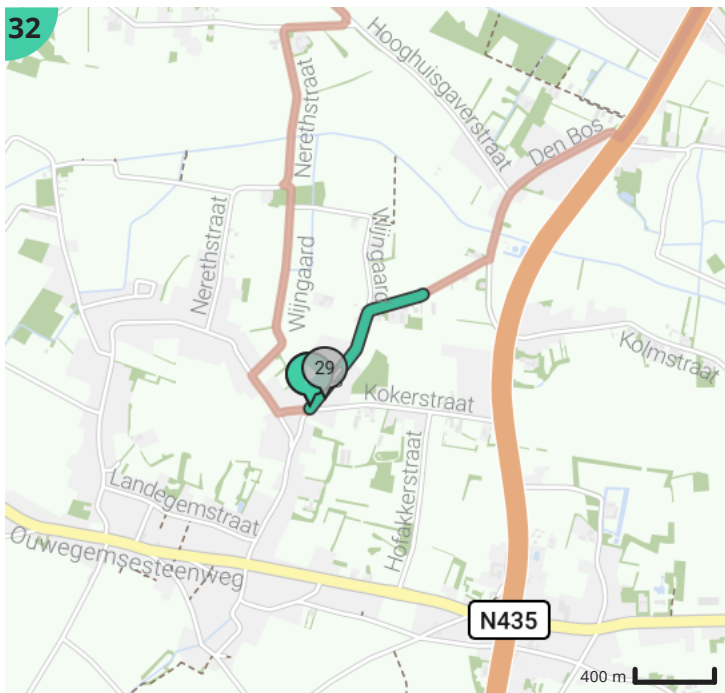
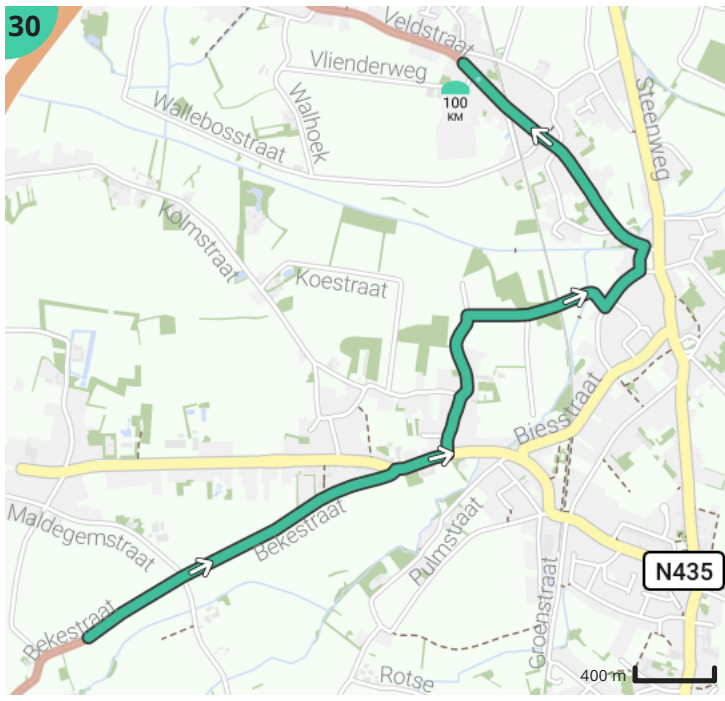















































































































Totaal	Type	Kaart- nummer	Informatie	Uurrooster 60 km/h	Volgende
0.0 km		1	Beertegemstraat	0 min	13 m
0.01 km		1	Sla rechts af op Kokerstraat (Ouwegem)	0 min	104 m
0.12 km		1	Sla rechts af op Steenoven (Ouwegem)	0 min	161 m
0.28 km		1	Sla rechts af op Wijngaard (Ouwegem)	0 min	733 m
1.01 km		1	Sla scherp rechts af op Nerethstraat (Ouwegem)	1 min	568 m
1.58 km		1	Rechts afbuigen op Huisgaverstraat (Ouwegem)	1 min	190 m
1.77 km		1	Houd links aan op Huisgaverstraat (Ouwegem)	1 min	33 m
1.81 km		1	Links afbuigen op Hooghuisgaverstraat (Ouwegem)	1 min	1.45 km
3.25 km		2	Sla links af op Gaversepontweg (Nazareth)	3 min	348 m
3.6 km		2	Sla scherp rechts af op Oudenaardseheerweg (Nazareth)	3 min	1.29 km
4.89 km		2	Sla links af op Oudenaardseheerweg (Nazareth)	4 min	225 m
5.11 km		2	Sla rechts af op Oudenaardseheerweg (Nazareth)	5 min	1.35 km
5.8 km		3	Landschaps element		
6.46 km		3	Sla rechts af op Drapstraat (Nazareth)	6 min	58 m
6.51 km		3	Sla links af op Oudenaardse Heerweg (Nazareth)	6 min	30 m
6.54 km		3	Ga rechtdoor op Oudenaardseheerweg (Nazareth)	6 min	2.32 km
8.86 km		4	Sla scherp links af op Deurlestraat (De Pinte)	8 min	405 m
9.27 km		4		9 min	1 m
9.27 km		4		9 min	70 m
9.34 km		4	Links afbuigen op Deurlestraat (Nazareth)	9 min	1.57 km
10.91 km		4	Sla rechts af op Leeuwerikstraat (Nazareth)	10 min	653 m
11.57 km		4	Links afbuigen op Nazarethstraat (De Pinte)	11 min	181 m
11.75 km		5	Neem afslag 2 op de rotonde op Pintestraat (De Pinte)	11 min	624 m
12.37 km		5	Links afbuigen op Pintestraat (De Pinte)	12 min	13 m
12.39 km		5	Sla rechts af op Kerkplein (De Pinte)	12 min	47 m
12.41 km		5	Kasteel Viteux		
12.43 km		5	Sla links af op Baron de Gieytaan (De Pinte)	12 min	438 m
12.87 km		5	Neem afslag 2 op de rotonde op Baron de Gieytaan (De Pinte)	12 min	1.8 km
14.67 km		6	Neem afslag 2 op de rotonde op Keistraat (De Pinte)	14 min	193 m
14.68 km		6	Grand Noble		
































14.87 km		6	Sla rechts af op Rosdamstraat (De Pinte)	14 min	821 m
15.69 km		6	Sla rechts af op Rosdamstraat (Sint-Denijs-Westrem)	15 min	16 m
15.7 km		6	Ga rechtdoor op Witbakkerstraat (Sint-Denijs-Westrem)	15 min	530 m
16.23 km		6	Ga rechtdoor op Kleine Gentstraat (Sint-Denijs-Westrem)	16 min	35 m
16.27 km		6	Kasteel Borluut		
16.27 km		6	Sla scherp links af op Rijsbrugge (Sint-Denijs-Westrem)	16 min	182 m
16.3 km		6	Borluut		
16.45 km		6	Sla links af op Leieriggestraat (Sint-Denijs-Westrem)	16 min	179 m
16.63 km		6	Links afbuigen op Zevecotestraat (Sint-Martens-Latem)	16 min	212 m
16.84 km		6	Sla rechts af op De Knok (Sint-Martens-Latem)	16 min	195 m
17.04 km		6	Sla links af op Palepelstraat (Sint-Martens-Latem)	17 min	586 m
17.43 km		6	Koutermolen		
17.63 km		6	Sla links af op Mortelputstraat (Sint-Martens-Latem)	17 min	45 m
17.67 km		6	Sla rechts af op Dorp (Sint-Martens-Latem)	17 min	170 m
17.77 km		6	Sint-Martinuskerk		
17.84 km		6	Sla rechts af op Dorp (Sint-Martens-Latem)	17 min	126 m
17.97 km		6	Links afbuigen op Meersstraat (Sint-Martens-Latem)	17 min	44 m
18.0 km		6	Aanlegsteiger in Sint-Martens-Latem (Leie)		
18.01 km		6	Draai om en ga verder op Meersstraat (Sint-Martens-Latem)	18 min	44 m
18.06 km		6	Rechts afbuigen op Dorp (Sint-Martens-Latem)	18 min	126 m
18.18 km		6	Sla rechts af op Kerkstraat (Sint-Martens-Latem)	18 min	512 m
18.7 km		6	Neem afslag 1 op de rotonde op Heidebergen (Sint-Martens-Latem)	18 min	615 m
19.31 km		7	Ga rechtdoor op Brakelstraat (Sint-Martens-Latem)	19 min	149 m
19.46 km		7	Links afbuigen op Nelemeersstraat (Sint-Martens-Latem)	19 min	1.18 km
20.64 km		7	Links afbuigen op Kasteeldreef (Deurle)	20 min	208 m
20.85 km		7	Sla rechts af op Kasteeldreef (Deurle)	20 min	342 m
21.19 km		7	Sla links af op Lindenstraat (Deurle)	21 min	8 m
21.2 km		7	Links afbuigen op Lindenstraat (Deurle)	21 min	326 m
21.52 km		7	Sla rechts af op Philippe de Denterghemlaan (Deurle)	21 min	653 m
22.18 km		8	Sla rechts af op Pontstraat, N437 (Deurle)	22 min	1.38 km





























22.22 km		8	Deurle		
22.39 km		8	Hotel In 't Boldershof		
23.56 km		8	Neem afslag 3 op de rotonde op Leernsesteenweg, N466 (Sint-Martens-Leerne)	23 min	551 m
24.11 km		8	Sla links af op Molenhuisstraat (Bachte-Maria-Leerne)	24 min	135 m
24.25 km		8	Sla links af op Leernsesteenweg (Bachte-Maria-Leerne)	24 min	32 m
24.28 km		8	Sla scherp rechts af op Ooidonkdreef (Bachte-Maria-Leerne)	24 min	787 m
25.07 km		8		25 min	6 m
25.08 km		8	Rechts afbuigen op Graaf Henridreef (Bachte-Maria-Leerne)	25 min	905 m
25.81 km		8	Kasteel Ooidonk		
25.98 km		8	Sla rechts af op della Failledreef (Bachte-Maria-Leerne)	25 min	719 m
26.7 km		9	Sla links af op Leiekant (Bachte-Maria-Leerne)	26 min	1.05 km
27.74 km		9	Sla links af op Leernsesteenweg, N466 (Bachte-Maria-Leerne)	27 min	1.97 km
29.72 km		10	Sla rechts af op Filliersdreef (Bachte-Maria-Leerne)	29 min	1.05 km
30.77 km		10	Sla links af op Vaart Rechteroever (Bachte-Maria-Leerne)	30 min	1.11 km
31.87 km		10	Neem afslag 1 op de rotonde op Stadionlaan (Deinze)	31 min	85 m
31.96 km		10	Ga rechtdoor op Stadionlaan, N466a (Deinze)	31 min	455 m
32.41 km		10		32 min	110 m
32.52 km		10	Rechts afbuigen op Tweebruggenlaan, N35 (Deinze)	32 min	747 m
33.27 km		11	Houd rechts aan op Tweebruggenlaan (Petegem-aan-de-Leie)	33 min	41 m
33.31 km		11	Rechts afbuigen op Machelenstraat (Petegem-aan-de-Leie)	33 min	626 m
33.49 km		11	Provinciedomein De Brielmeersen		
33.94 km		11	Sla links af op Machelenstraat (Petegem-aan-de-Leie)	33 min	147 m
34.09 km		11	Ga rechtdoor op Machelenbinnenweg (Petegem-aan-de-Leie)	34 min	26 m
34.11 km		11	Sla rechts af op Machelenstraat (Petegem-aan-de-Leie)	34 min	595 m
34.32 km		11	Speeltuín Brielmeersen		
34.71 km		11	Sla links af op Europalaan (Petegem-aan-de-Leie)	34 min	275 m
34.98 km		11	Sla rechts af op Machelenbinnenweg (Petegem-aan-de-Leie)	34 min	347 m
35.33 km		11	Ga rechtdoor op Leiehoekstraat (Petegem-aan-de-Leie)	35 min	279 m
35.61 km		11	Houd rechts aan op Leiehoekstraat (Machelen)	35 min	1.21 km

36.82 km		12	Sla links af op Vaartstraat (Machelen)	36 min	21 m
36.84 km		12	Sla rechts af op Leiehoekstraat (Machelen)	36 min	626 m
37.47 km		12	Sla links af op Kloosterstraat (Machelen)	37 min	205 m
37.67 km		12	Neem afslag 1 op de rotonde op Hoevestraat (Machelen)	37 min	374 m
37.94 km		12	Machelen		
37.99 km		12	Brasserie De Afspanning		
38.05 km		12	Links afbuigen op Hoevestraat (Machelen)	38 min	377 m
38.42 km		12	Sla links af op Weidestraat (Machelen)	38 min	18 m
38.44 km		12	Houd links aan op Weidestraat (Machelen)	38 min	940 m
39.38 km		13	Sla scherp rechts af op Rijksweg, N43 (Machelen)	39 min	262 m
39.64 km		13	Sla links af op Vossenholstraat (Machelen)	39 min	485 m
40.13 km		13	Sla rechts af op Vossenholstraat (Machelen)	40 min	180 m
40.31 km		13	Ga rechtdoor op Meulebergstraat (Machelen)	40 min	122 m
40.43 km		13	Sla rechts af op Groeneweg (Machelen)	40 min	20 m
40.45 km		13	Sla links af op Vossenholstraat (Machelen)	40 min	1.1 km
41.55 km		13	Rechts afbuigen op Kruishoutemstraat (Machelen)	41 min	441 m
41.99 km		14	Links afbuigen op Karreweg (Kruishoutem)	41 min	325 m
42.32 km		14	Sla scherp links af op Karreweg (Kruishoutem)	42 min	828 m
43.15 km		14	Sla rechts af op Bunderstraat (Kruishoutem)	43 min	1.78 km
44.93 km		15	Rechts afbuigen op Deinseseesteeweg (Kruishoutem)	44 min	36 m
44.97 km		15	Sla links af op Bellegemstraat (Kruishoutem)	44 min	804 m
45.77 km		15	Sla links af op Nazarethsedorpweg (Kruishoutem)	45 min	1.15 km
46.92 km		15	Sla links af op Passionistenstraat (Kruishoutem)	46 min	318 m
47.19 km		15	De Zandvlooi		
47.24 km		15	Sla rechts af op Wijkhuizenstraat (Kruishoutem)	47 min	550 m
47.79 km		15	Sla scherp rechts af op Lozerstraat (Kruishoutem)	47 min	1.5 km
48.29 km		15	Lozerbos		
49.29 km		16	Sla links af op Lozerstraat (Lozer)	49 min	185 m
49.47 km		16		49 min	5 m
49.48 km		16	Links afbuigen op Kasteelstraat, N437 (Lozer)	49 min	617 m
50.1 km		16	Sla links af op Appelhoekstraat (Lozer)	50 min	467 m

50.57 km		16	Sla scherp links af op Appelhoekstraat (Lozer)	50 min	0 m
50.57 km		16	Rechts afbuigen op Appelhoekstraat (Lozer)	50 min	172 m
50.74 km		16	Ga rechtdoor op Hoogrechemstraat (Lozer)	50 min	478 m
51.22 km		16	Sla rechts af op Hoogrechemstraat (Lozer)	51 min	464 m
51.68 km		17	Ga rechtdoor op Keitelstraat (Lozer)	51 min	1.26 km
52.94 km		17	Sla scherp links af op Wannegemstraat (Huisse)	52 min	0 m
52.94 km		17	Sla scherp links af op Wannegemstraat (Huisse)	52 min	672 m
53.25 km		17	Huisekoutermolen		
53.61 km		17	Sla links af op Ledekerkweg (Wannegem-Lede)	53 min	511 m
54.12 km		17	Sla rechts af op Wannegem-Ledestraat (Wannegem-Lede)	54 min	1.61 km
55.06 km		17	Huisepontweg		
55.73 km		18	Sla rechts af op Huisepontweg (Wannegem-Lede)	55 min	0 m
55.73 km		18	Sla rechts af op Wannegemdorp (Wannegem-Lede)	55 min	2.05 km
57.77 km		18	Sla scherp rechts af op Anzegemsesteenweg, N494 (Wannegem-Lede)	57 min	383 m
58.16 km		18	Sla links af op Waregemsestraat (Nokere)	58 min	631 m
58.79 km		19	Sla rechts af op Lindeknokstraat (Nokere)	58 min	818 m
59.47 km		19	Kruidenkwekerij Claus		
59.61 km		19	Sla links af op Beerstraat (Nokere)	59 min	0 m
59.61 km		19	Links afbuigen op Beerstraat (Nokere)	59 min	465 m
60.07 km		19	Sla rechts af op Vandevoordeweg (Kruishoutem)	1 h 0 min	487 m
60.56 km		19	Sla links af op Duffelstraat (Kruishoutem)	1 h 0 min	623 m
61.18 km		20	Sla scherp rechts af op Duffelstraat (Kruishoutem)	1 h 1 min	0 m
61.18 km		20	Sla links af op Bredestraat (Kruishoutem)	1 h 1 min	553 m
61.74 km		20	Sla links af op Beerstraat (Kruishoutem)	1 h 1 min	626 m
62.36 km		20	Sla rechts af op Holstraat (Kruishoutem)	1 h 2 min	1.05 km
62.91 km		20	Nokere		
63.42 km		20	Sla scherp links af op Nokeredorpstraat (Nokere)	1 h 3 min	0 m
63.42 km		20	Sla links af op Spichtestraat (Nokere)	1 h 3 min	1.16 km
64.58 km		20	Sla rechts af op Vijverdamstraat (Nokere)	1 h 4 min	646 m
65.22 km		20	Links afbuigen op Vijverdamstraat (Nokere)	1 h 5 min	451 m
65.68 km		20	Links afbuigen op Waregemsestraat (Nokere)	1 h 5 min	199 m



65.88 km		20	Sla links af op Ter Meulenstraat (Nokere)	1 h 5 min	892 m
66.77 km		21	Sla links af op Baillistraat (Nokere)	1 h 6 min	377 m
67.15 km		21	Sla links af op Wandelstraat (Nokere)	1 h 7 min	746 m
67.89 km		21	Links afbuigen op Wandelstraat (Wortegem)	1 h 7 min	95 m
67.99 km		21	Ga rechtdoor op Pontstraat (Wortegem)	1 h 7 min	535 m
68.52 km		21	Sla rechts af op Pontstraat (Wortegem)	1 h 8 min	1.28 km
69.8 km		22	Sla links af op Tjammelstraat (Wortegem)	1 h 9 min	523 m
70.33 km		22	Sla links af op Egaalstraat (Wortegem)	1 h 10 min	232 m
70.56 km		22	Ga rechtdoor op Arendstraat (Anzegem)	1 h 10 min	68 m
70.63 km		22	Sla rechts af op Steenbrugmolenstraat (Anzegem)	1 h 10 min	457 m
71.08 km		22	Sla links af op Eegalstraat (Anzegem)	1 h 11 min	2.03 km
73.12 km		23	Rechts afbuigen op Ouden Heirweg (Anzegem)	1 h 13 min	226 m
73.34 km		23	Sla links af op Petegemstraat (Anzegem)	1 h 13 min	495 m
73.84 km		23	Sla rechts af op Rosstraat (Anzegem)	1 h 13 min	402 m
74.24 km		23	Sla links af op Kruiskestraat (Anzegem)	1 h 14 min	512 m
74.58 km		23	Holstraat		
74.75 km		23	Sla rechts af op Holstraat (Anzegem)	1 h 14 min	1.07 km
75.82 km		24	Sla links af op Statiestraat, N382 (Anzegem)	1 h 15 min	17 m
75.84 km		24	Draai om en ga verder op Statiestraat, N382 (Anzegem)	1 h 15 min	0 m
75.84 km		24	Sla links af op Gijzelbrechtegemstraat (Anzegem)	1 h 15 min	612 m
76.45 km		24	Sla links af op Pikkelstraat (Gijzelbrechtegem)	1 h 16 min	0 m
76.45 km		24	Sla links af op Gijzelbrechtegemstraat (Gijzelbrechtegem)	1 h 16 min	342 m
76.8 km		24	Links afbuigen op Gijzelbrechtegemstraat (Gijzelbrechtegem)	1 h 16 min	0 m
76.8 km		24	Sla links af op Bouvelostraat (Gijzelbrechtegem)	1 h 16 min	984 m
77.78 km		24	Sla rechts af op Holdestraat (Petegem-aan-de-Schelde)	1 h 17 min	12 m
77.79 km		24	Sla links af op Bosstraat (Gijzelbrechtegem)	1 h 17 min	405 m
78.11 km		24	Bouvelobos		
78.2 km		24	Sla rechts af op Bosstraat (Petegem-aan-de-Schelde)	1 h 18 min	1.32 km
79.52 km		25	Sla rechts af op Zonnestraat (Petegem-aan-de-Schelde)	1 h 19 min	246 m
79.77 km		25	Sla links af op Heerbaan (Petegem-aan-de-Schelde)	1 h 19 min	708 m
80.48 km		25	Sla rechts af op Zonnestraat (Petegem-aan-de-Schelde)	1 h 20 min	158 m

80.64 km		25	Sla rechts af op Bergstraat (Petegem-aan-de-Schelde)	1 h 20 min	79 m
80.71 km		25	Sla links af op Bergstraat (Petegem-aan-de-Schelde)	1 h 20 min	269 m
80.79 km		25	Bergstraat		
80.98 km		25	Sla scherp links af op Bergstraat (Petegem-aan-de-Schelde)	1 h 20 min	2 m
80.99 km		25	Rechts afbuigen op Bergstraat (Petegem-aan-de-Schelde)	1 h 20 min	761 m
81.75 km		25	Sla rechts af op Bergstraat (Petegem-aan-de-Schelde)	1 h 21 min	887 m
82.64 km		26	Sla scherp links af op Lindestraat (Moregem)	1 h 22 min	1.71 km
84.35 km		26	Sla rechts af op Pareelstraat (Moregem)	1 h 24 min	668 m
84.6 km		26	Pareelstraat		
85.01 km		26	Sla scherp links af op Vondelstraat (Moregem)	1 h 25 min	263 m
85.28 km		27	Sla rechts af op Vlaamse Ardennenstraat (Ooike)	1 h 25 min	885 m
86.16 km		27	Links afbuigen op Vlaamse Ardennenstraat (Ooike)	1 h 26 min	615 m
86.78 km		27	Sla rechts af op Ooikeplein (Ooike)	1 h 26 min	1.03 km
87.81 km		27	Houd rechts aan op Loweg (Oudenaarde)	1 h 27 min	1.7 km
89.51 km		28	Sla links af op Ledepontweg (Huise)	1 h 29 min	486 m
90.0 km		28	Sla scherp rechts af op Rooigemstraat (Huise)	1 h 29 min	609 m
90.61 km		28	Sla links af op Rooigemstraat (Huise)	1 h 30 min	477 m
91.08 km		28	Links afbuigen op Rooigem (Huise)	1 h 31 min	190 m
91.27 km		28	Rechts afbuigen op Rooigem / Rooigemstraat (Huise)	1 h 31 min	112 m
91.39 km		29	Ga rechtdoor op Rooigem (Mullem)	1 h 31 min	423 m
91.81 km		29	Sla rechts af op Vaddenhoek (Mullem)	1 h 31 min	336 m
92.15 km		29	Houd rechts aan op Herlegem (Mullem)	1 h 32 min	316 m
92.46 km		29	Sla scherp links af op Vaddenhoek (Oudenaarde)	1 h 32 min	499 m
92.96 km		29	Sla rechts af op Vaddenhoek (Mullem)	1 h 32 min	204 m
93.1 km		29	Den Ast		
93.17 km		29	Sla links af op Vaddenhoek (Mullem)	1 h 33 min	1.07 km
93.21 km		29	Bistro Den Ast		
93.22 km		29	Mullem		
94.24 km		29	Sla rechts af op Mullemstraat (Mullem)	1 h 34 min	218 m
94.46 km		29	Ga rechtdoor op Korte Aststraat (Mullem)	1 h 34 min	500 m
94.58 km		29	Bekemolen		

94.96 km		29	Sla scherp rechts af op Lange Aststraat (Huisse)	1 h 34 min	903 m
95.86 km		29	Sla links af op Bekestraat (Huisse)	1 h 35 min	1.88 km
97.74 km		30	Sla rechts af op Kruishoutemsesteenweg, N435 (Zingem)	1 h 37 min	189 m
97.93 km		30	Sla links af op Heulestraat (Zingem)	1 h 37 min	205 m
98.14 km		30	Houd rechts aan op Heulestraat (Zingem)	1 h 38 min	312 m
98.45 km		30	Sla rechts af op Heulestraat (Asper)	1 h 38 min	518 m
98.97 km		30	Sla scherp links af op Slaapstraat (Asper)	1 h 38 min	177 m
99.15 km		30	Sla links af op Carlos Dierickxplein (Asper)	1 h 39 min	89 m
99.24 km		30	Sla links af op Veldstraat (Asper)	1 h 39 min	1.66 km
100.58 km		31	Gabriëls tankstation		
100.9 km		31	Sla rechts af op Luxemburgstraat (Ouwegem)	1 h 40 min	580 m
101.48 km		31	Sla scherp links af op Stationsstraat, N439 (Asper)	1 h 41 min	397 m
101.88 km		31	Sla links af op Gentsesesteenweg, N60 (Nazareth)	1 h 41 min	771 m
102.65 km		31	Sla rechts af op Den Bos (Ouwegem)	1 h 42 min	694 m
103.0 km		31	De2Pk'tjes - verhuringen		
103.35 km		31	Sla rechts af op Beertegemstraat (Huisse)	1 h 43 min	863 m
104.21 km		32	Beertegemstraat	1 h 44 min	