

# CHUBUT

## PATAGONIA ARGENTINA

CALENDARIO DE FAUNA WILDLIFE CALENDAR	Enero	Febrero	Marzo	Abril	Mayo	Junio	Julio	Agosto	Septiembre	Octubre	Noviembre	Diciembre
	January	February	March	April	May	June	July	August	September	October	November	December
Ballena Franca Austral Southern Right Whale												
Pingüino Patagónico Patagonian Penguin												
Lobos Marinos Sea Lions												
Elefantes Marinos Elephant Seals												
Orcas												
Delfín Patagónico Patagonian Dolphins												
Delfines Oscuros Dusky Dolphins												
Aves Birds												
Fauna terrestre Continental fauna												

### MAPA TURISTICO

- MAPA DE RUTAS
- CUADRO DE DISTANCIAS
- CALENDARIO DE FAUNA Y ACTIVIDADES
- EXPERIENCIAS

- Aeropuerto
- Turismo rural
- Tren turístico
- Elefante marino
- Turismo aventura
- Paseos náuticos
- Guardafauna
- Carrovelismo
- Mountain Bike
- Turismo cultural
- Avistaje de ballenas
- Bosques petrificados
- Lobería
- Esquí
- Agroturismo
- Gasoil / Nafta
- Actividad eólica
- Kayak
- Cultura regional
- Avistaje de delfines/toninas
- Paleontología
- Pingüinera
- Buceo
- Pesca deportiva
- Avistaje de Orcas
- Petróleo
- Rappel

- Ruta Nacional
- Ruta Provincial
- Paso fronterizo
- Ciudad Capital
- Localidad
- Lagos
- Rios
- Ruta pavimentada
- Ruta sin pavimentar
- Áreas Naturales Protegidas (ANP)
- Limite Internacional
- Limite interprovincial
- Áreas Naturales Protegidas Provinciales (ANP) - Sin uso público
- Parques Nacionales
- Parque Marino Costero Patagonia Austral

Oficina central  
Av. 9 de Julio 280, Rawson (CP9103)  
(54) 280 4485271  
Fax (54) 280 4481113

Delegación Esquel  
Sarmiento 635, Esquel (CP9200)  
(54) 02945 450458  
Fax: (54) 02945 451480

Delegación Ciudad de Buenos Aires  
Sarmiento 1172, CABA (CP C1041AAX)  
(54) 011 4383 7458

MINISTERIO DE TURISMO | GOBIERNO DEL CHUBUT



SITIO WEB

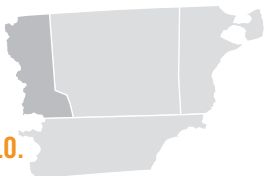


Desde el mar a la cordillera y surcando la meseta de Norte a Sur, la Patagonia en su estado más puro se manifiesta en todo su esplendor en Chubut. La provincia ubicada en el centro de la Patagonia

invita a disfrutar de sus innumerables atractivos naturales, de su fauna protegida y en libertad, de su historia, sus culturas, sus actividades, su gran gastronomía y de su gente.

## COMARCA DE LOS ANDES

**RUTA 40. COMARCA ANDINA DEL PARALELO 42°. COMARCA LOS ALERGES. LA HOYA. LA TROCHITA. PARQUES NACIONALES LOS ALERGES Y LAGO PUELO.**



Dos Parques Nacionales, cinco ANP, un Patrimonio de la Humanidad, tranquilidad, naturaleza en estado puro, rafting, fiestas populares, gastronomía con productos de excepción, culturagalesa, un tren único en el mundo, trekking, uno de los mejores centros de esquí del país, pesca deportiva, tulipanes, árboles milenarios y la legendaria Ruta 40. Todo eso y mucho más tiene la Comarca de los Andes para disfrutar.

Un recorrido entre bosques, ríos y lagos cristalinos, junto a la imponente Cordillera de los Andes, permite un viaje soñado por la Ruta 40 desde Tecka hasta El Hoyo. Cerca de esta ruta, Carrenleufú y Corcovado ofrecen los mejores lugares para pesca deportiva y rafting; y más al norte, en Trevelin, se puede disfrutar en primavera de los tulipanes y todo el año de la cultura galesa, cerca de las imponentes cascadas del ANP Nant y Fall.

En Esquel —la ciudad más poblada y con el único aeropuerto de la región—, La Hoya ofrece una de las mejores experiencias de esquí del país, y el Viejo Expreso Patagónico La Trochita permite un viaje

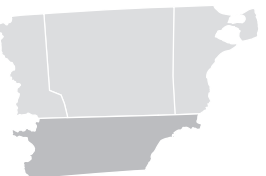
en un tren a vapor de 1926. Esquel, Trevelin y Cholila son puertas de ingreso al Parque Nacional Los Alerces, Patrimonio Natural de la Humanidad de la UNESCO desde 2017, y una de las reservas más importantes de la Argentina. La excursión al alerzal milenario invita a visitar un bosque de alerces de 70 metros de altura y 2.500 años.

Con la Ruta 40 como eje, Epuyén, Cholila, El Hoyo, El Maitén y Lago Puelo conforman un oasis de calma, con paisajes majestuosos y grandes atractivos naturales. Agroturismo, trekking, pesca, actividades náuticas, el laberinto más grande de Sudamérica, la mejor carne de pasturas, una Estupa budista, La Trochita y sus antiguos talleres, lagos y ríos, y paseos lacustres en el Parque Nacional Lago Puelo son algunas opciones.

En verano, la Comarca de los Andes ofrece una oferta de playa en su infinidad de lagos y ríos, que se complementa con fiestas populares, donde se combinan gastronomía, artesanía local de gran calidad y espectáculos.

## COMARCA SENGUER- SAN JORGE

**ANP BOSQUE PETRIFICADO SARMIENTO. PARQUE MARINO COSTERO. RUTA AZUL. LAGO FONTANA - LA PLATA.**



Bosque petrificado, pingüinos, costas imponentes, pesca deportiva, Ruta 40, petróleo y la ciudad más grande del sur patagónico. Todo eso y mucho más ofrece la Comarca Senguer - San Jorge para experimentar al sur de Chubut.

Camarones —el pueblo costero más atractivo de la Patagonia— está enmarcado en una geografía costera excepcional y, a 28 kilómetros, en el ANP Cabo Dos Bahías se pueden ver pingüinos patagónicos de septiembre a abril. Comodoro Rivadavia, el centro urbano más grande del sur del país, posee infraestructura hotelera y gastronómica para todos los gustos. Con un Predio Ferial de 10 hectáreas y una gran conectividad aérea es la ciudad de eventos de la región.

Rada Tilly, balneario más austral del continente americano, concentra en un solo lugar una extensa playa de arena fina para la práctica de actividades y deportes al aire libre; una amplia gama de op-

ciones gastronómicas; y la posibilidad de tomar contacto con la naturaleza en el ANP Punta Marqués, que alberga una colonia de lobos marinos de diciembre a abril.

Un viaje en el tiempo de 65 millones de años: en el ANP Bosque Petrificado Sarmiento la experiencia sin igual de conocer troncos milenarios petrificados, en un paisaje que parece de ciencia ficción. A pocos kilómetros, Sarmiento ofrece un Parque Temático de Dinosaurios, agroturismo, avistaje de aves pesca embarcada en el Lago Musters y un productos gastronómicos de excepción, como la perca del mismo lago o el cordero de la zona.

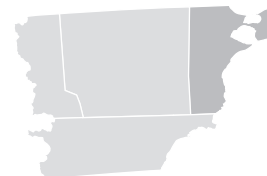
Hacia la cordillera, los destinos que se encuentran sobre o vecinos a la Ruta 40, como Río Mayo, Río Senguer, José de San Martín, Facundo, Gobernador Costa y Río Pico combinan los mejores lugares de pesca deportiva del mundo con paisajes fascinantes, cabalgatas y productos gastronómicos inolvidables.

### Como llegar a Chubut

Desde Rutas Nacionales 3 y 40 Por el corredores bioceánicos que permiten el tránsito por paisajes extraordinarios. Cuatro aeropuertos Puerto Madryn, Trelew, Esquel y Comodoro Rivadavia

## COMARCA PENÍNSULA VALDÉS

**ANP PENÍNSULA VALDÉS. ANP PUNTA TOMBO. VALLE INFERIOR DEL RÍO CHUBUT.**



Playa, ballenas, pingüinos, delfines patagónicos, tradiciones galesas, paleontología y el Patrimonio Natural de la Humanidad Península Valdés. Puerto Madryn, Trelew, Rawson, Gaiman, Dolavon, 28 de Julio y Puerto Pirámides invitan en esta comarca todo tipo de experiencias desde el mar a la meseta.

Con la Ballena Franca Austral presente de junio y a diciembre, el ANP Península Valdés presenta una asombrosa diversidad de fauna en libertad, como lobos y elefantes marinos, orcas, maras, guanacos y choiques. Ofrece además actividades náuticas, turismo rural y de playa en Puerto Pirámides.

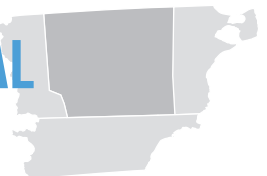
Capital Nacional del Buceo, Puerto Madryn presenta opciones para toda la familia, actividades de aventura, paseos náuticos, playa, gran oferta gastronómica y a pocos kilómetros la colonia de lobos marinos del ANP Punta Loma; y la playa El Doradillo, para avistar ballenas desde la costa en temporada.

### Pionera en la Conservación

Chubut cuenta con 18 Áreas Naturales Protegidas (ANP) provinciales, tres Parques Nacionales y dos Patrimonios Naturales de la Humanidad: Península Valdés y el Parque Nacional Los Alerces.

## COMARCA DE LA MESETA CENTRAL

**LOS ALTARES. ANP PIEDRA PARADA. DIQUE FLORENTINO AMEGHINO. MESETA DE SOMUNCURA.**



Estepa interminable, paisajes imponentes, huellas de millones de años, trekking por lugares fascinantes y un embalse que es un oasis. En la Comarca de la Meseta Central la Patagonia es una experiencia sin fin, como sus horizontes.

La comarca es el paso obligado del mar a la cordillera, bordeando el río Chubut por la Ruta Nacional 25 o buscando una verdadera experiencia por la Ruta Provincial 4 (de ripio) para vivir la meseta de Somuncura conociendo las localidades Telsen, Gastre y Gan Gan.

Sobre la Ruta 25, los murallones de piedra del embalse del Dique Florentino Ameghino configuran postales asombrosas en el medio de la meseta, y generan un espacio para la pesca y las actividades acuáticas.

La Villa Florentino Ameghino es una tregua de agua dulce y verde en medio de la meseta, con opciones de camping, pesca y trekking.

En la misma ruta, pinturas rupestres, un valle salido de una historia de ciencia ficción y secretos arqueológicos se encuentran entre Las Plumas y Paso de Indios, pasando por el ANP Los Altares, donde está la localidad del mismo nombre. Un valle tallado entre piedras de 300 metros de alto que quitan el aliento, con el Río Chubut al lado del camino.

El ANP Piedra Parada es el punto neurálgico de la mágica Ruta Provincial 12 (de ripio), que atraviesa Cerro Cándor, Paso del Sapo y Gualjaina.

Trekking, mountain bike y escalada permiten disfrutar de una región donde la historia de la Tierra, su geología y arqueología se concentran en todo el trayecto con eje en Piedra Parada, emplazada en la antigua caldera de un volcán de 30 kilómetros de diámetro y 50 millones de años.

### Enorme Riqueza Geográfica

Cada una de las cuatro comarcas del Chubut tiene características geográficas, productivas y culturales propias y diferentes, marcadas por un denominador común: la naturaleza en su estado puro.

