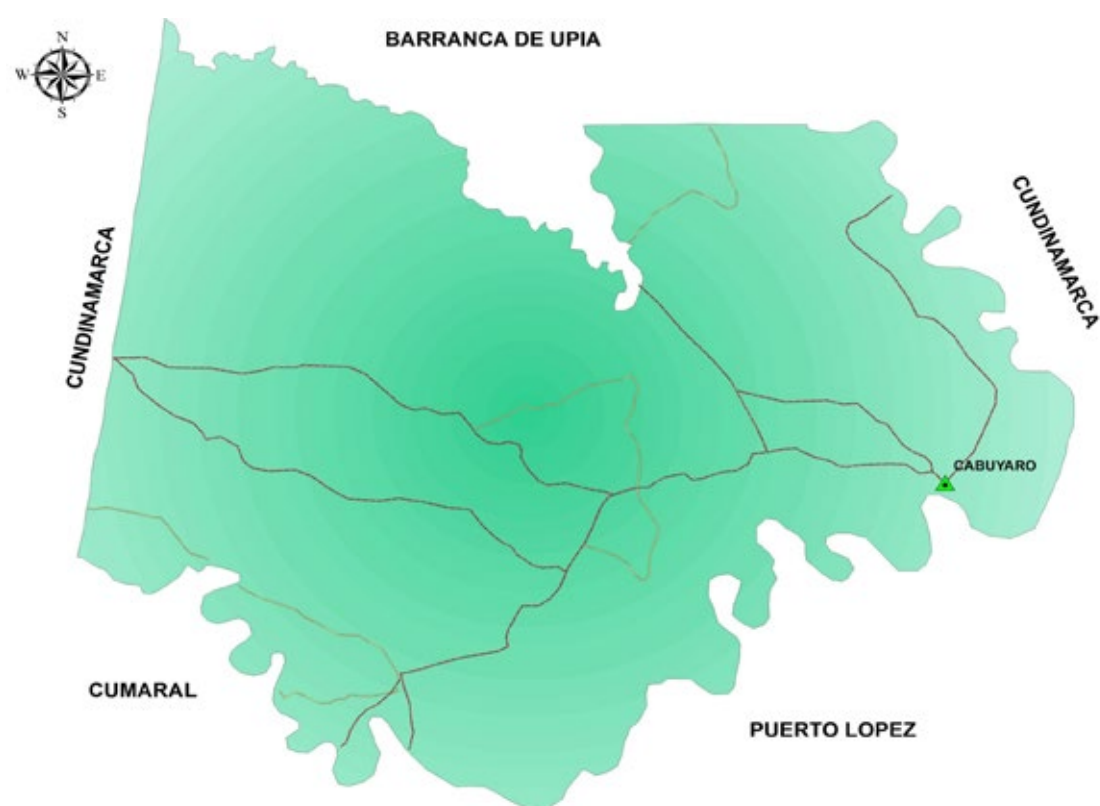
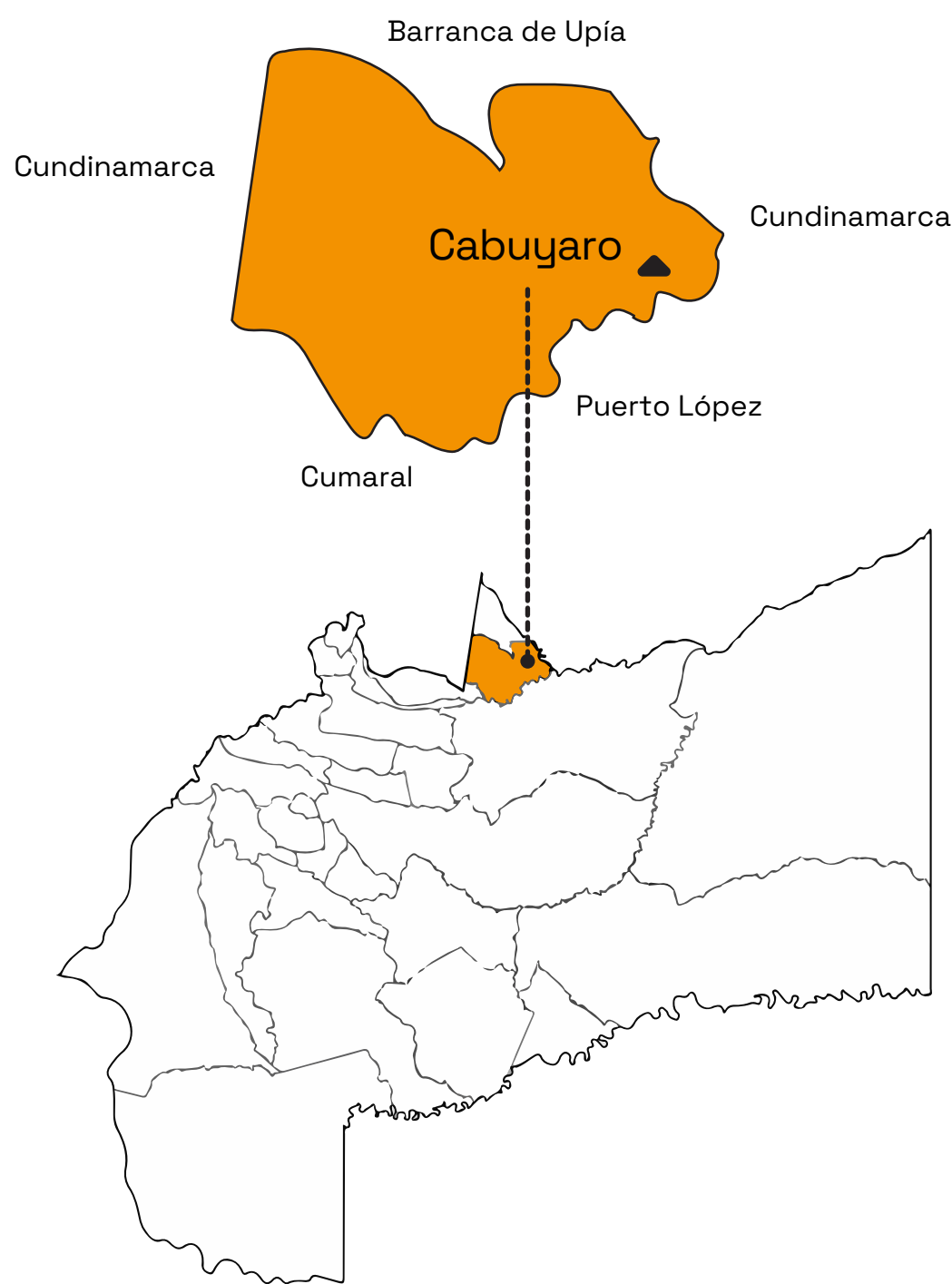


FICHA MUNICIPAL

CABUYARO

2021

Información General



Nombre de la Alcaldesa
▶ **Diana Evelia Mendoza Espinel**

Subregión
▶ **Río Meta**

Año de fundación
▶ **1962**

Extensión en km²
▶ **832 km²**

Gentilicio
▶ **Cabuyarese**

Distancia a Villavicencio
▶ **133,4 km**



3
Inspecciones de Policía



50,83 Km
Vías tiempo seco



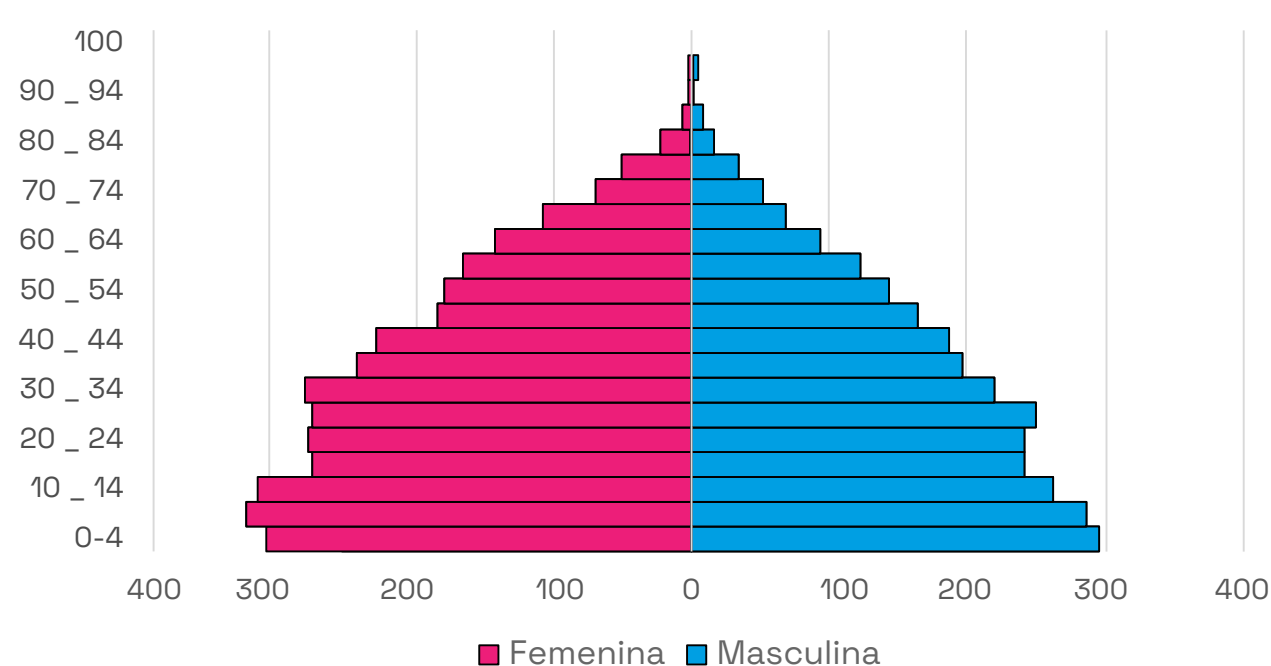
104,01 Km
Vías sin pavimentar

▶ **154,84 Km**
Total malla vial

Fuente: IGAC 2019 / Gerencia de Información y Estudios Económicos GIEE 2021

Comportamiento Demográfico - 2021

Pirámide poblacional Municipio Cabuyaro 2021



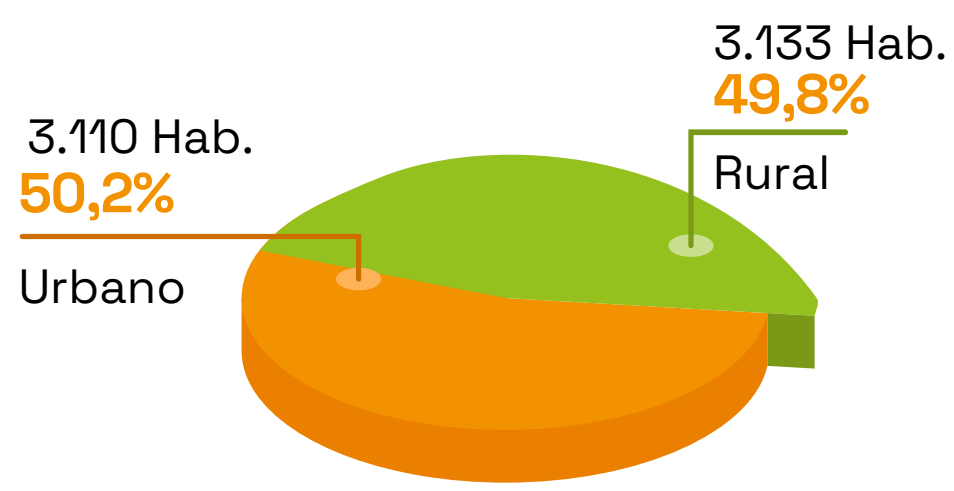
Fuente: Censo Nacional 2018 - Proyección DANE 2021



6.243 ▶ Población total del territorio
Habitantes

Edades	Población Masculina	Población Femenina
0 - 4	▶ 304	▶ 289
5 - 9	▶ 319	▶ 281
10 - 14	▶ 313	▶ 257
15 - 19	▶ 272	▶ 237
20 - 24	▶ 275	▶ 237
25 - 29	▶ 272	▶ 243
30 - 34	▶ 276	▶ 215
35 - 39	▶ 240	▶ 192
40 - 44	▶ 225	▶ 183
45 - 49	▶ 184	▶ 159
50 - 54	▶ 178	▶ 139
55 - 59	▶ 165	▶ 119
60 - 64	▶ 141	▶ 90
65 - 69	▶ 107	▶ 66
70 - 74	▶ 70	▶ 50
75 - 79	▶ 52	▶ 32
80 - 84	▶ 25	▶ 13
85 - 89	▶ 9	▶ 7
90 - 94	▶ 2	▶ 1
95 - 99	▶ 2	▶ 2
+100	▶ 0	▶ 0

% Población por área



Población total

Urbano



1.577
25,3%



1.533
24,6%




Población total

Rural



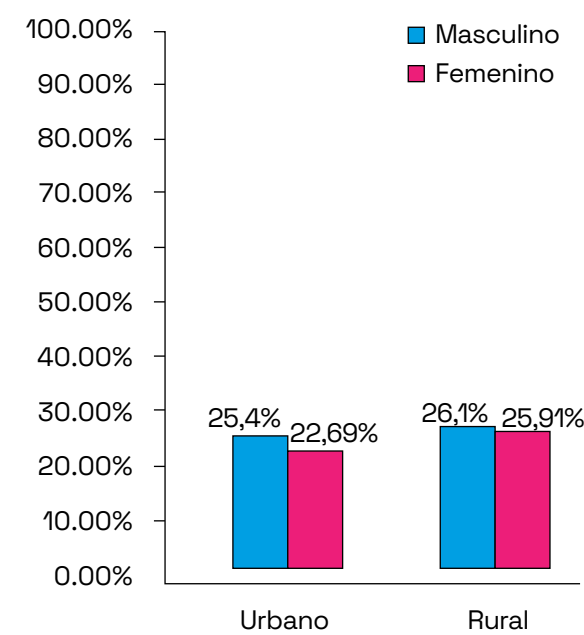
1.854
29,7%



1.279
20,5%

Fuente: Proyección DANE 2021 – Gerencia de Información y Estudios Económicos 2021

Primera infancia 0-5 años



181
Urbano

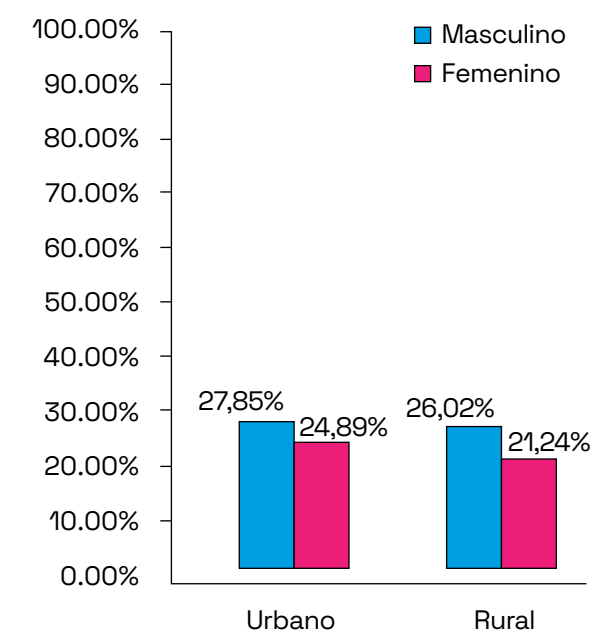
186
Rural



162
Urbana

185
Rural

Infancia 6-11 años



198
Urbano

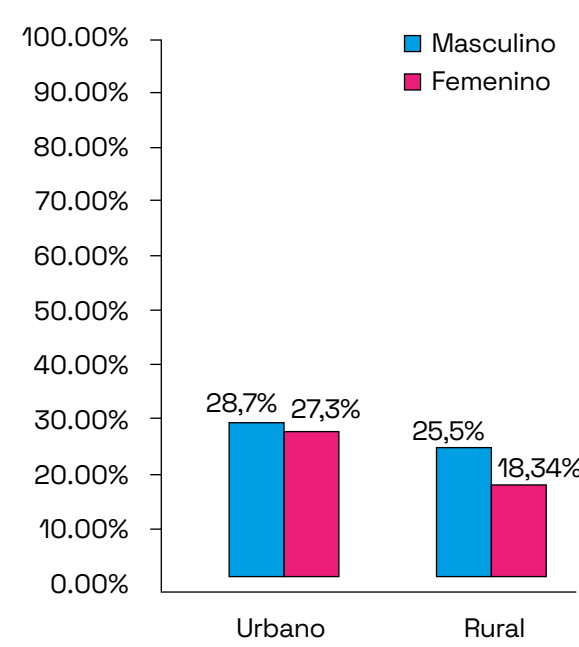
185
Rural



177
Urbana

151
Rural

Adolescencia 12-18 años



215
Urbano

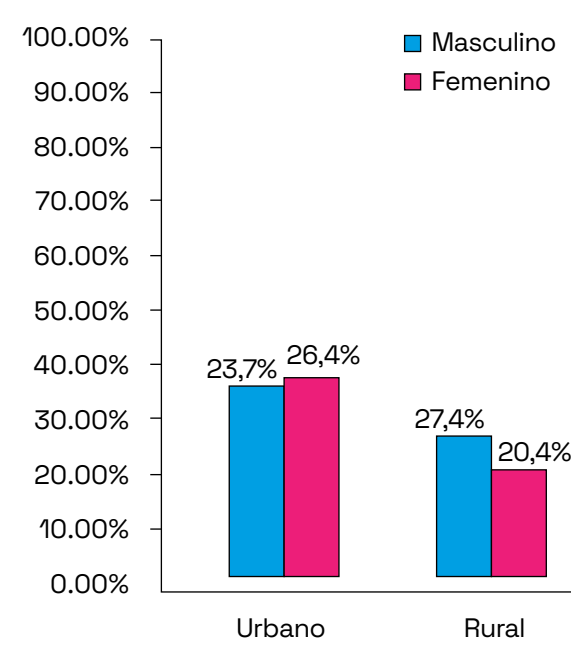
191
Rural



204
Urbana

138
Rural

Juventud 19-26 años



194
Urbano

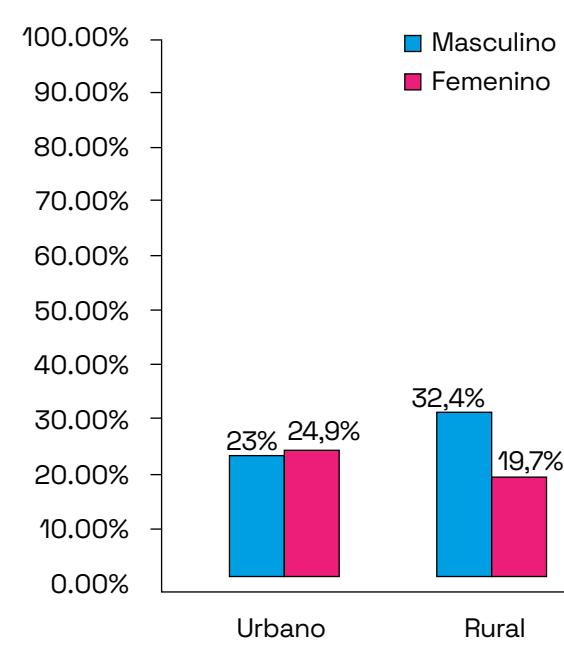
240
Rural



216
Urbana

167
Rural

Adultez 27-59 años



595
Urbano

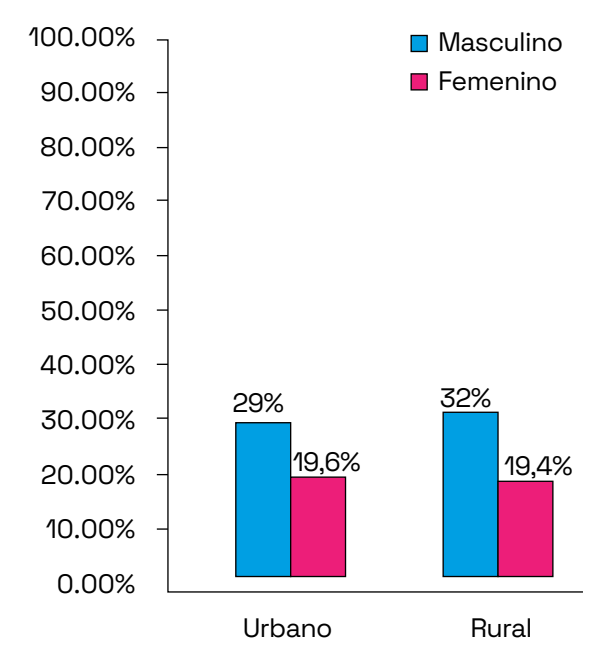
838
Rural



643
Urbana

508
Rural

Tercera edad-Adulto mayor 60-+100 años



194
Urbano

214
Rural



131
Urbana

130
Rural

Fuente: Proyección DANE 2021



Población Étnica

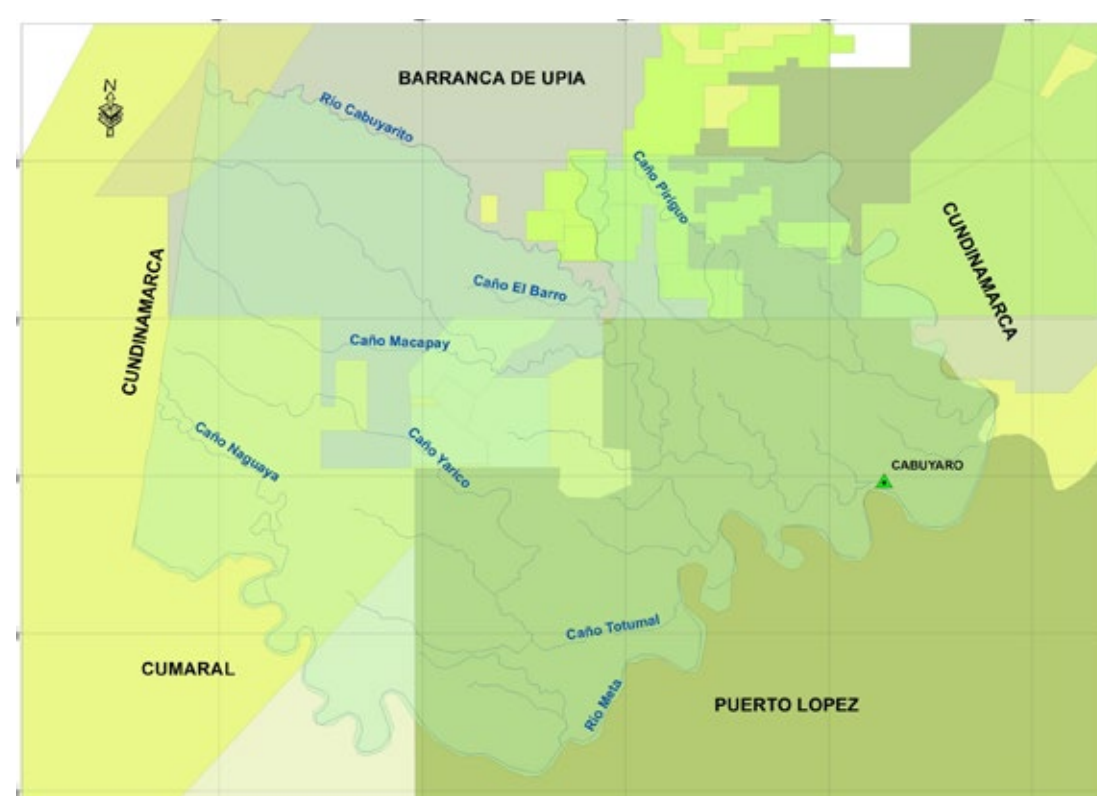


176
Población total
Afrodescendiente

Fuente: TerriData 2021 (Censo Nacional de Población y Vivienda 2018 – Dane)
Gerencia de Información y Estudios Económicos - GIEE 2021

Información Ambiental

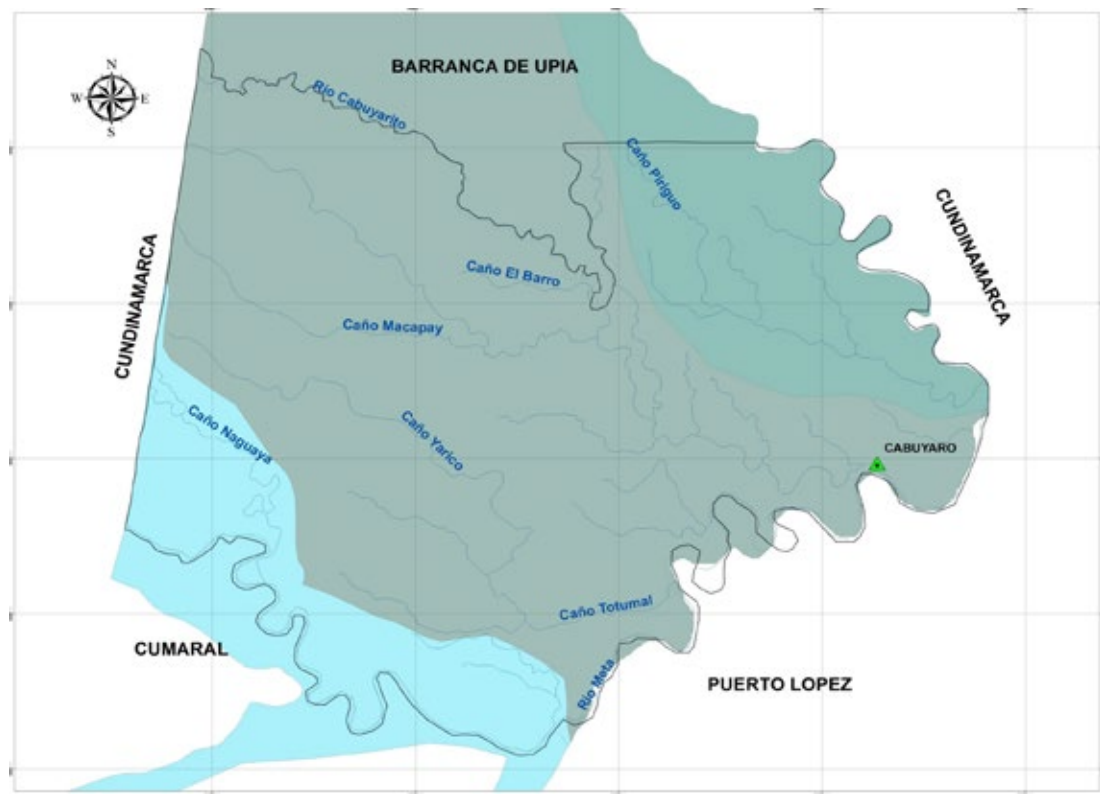
Polígonos Mineros: 10



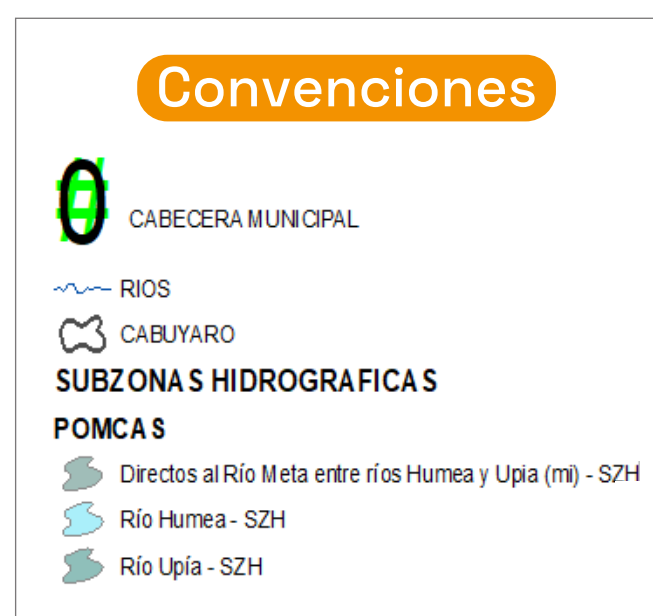
Convenciones

- RIOS
- CABUYARO
- POLIGONO PETROLEROS**
- CONTRATO_N
- CABRESTERO
- CORCEL
- CPO 5
- DISPONIBLE ON
- GUATIQUEIA
- LLA 123
- LLA 124
- LLA 34
- LLA 94
- RESERVADA ON

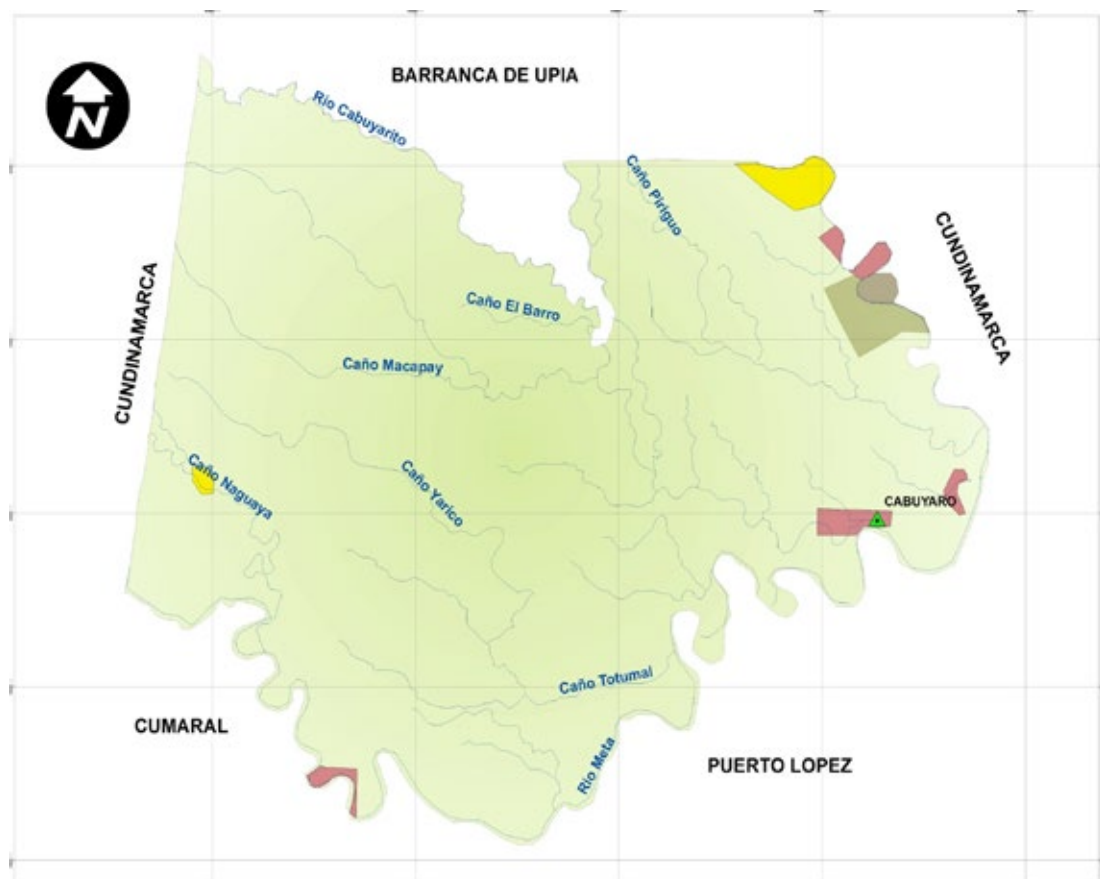
Fuente: ANH 2020/ INGEOMINAS 2020 / HUMBOLT 2020



POMCAS - Zonas hidrográficas: 3



Fuente: Parque Nacionales 2019 / CORMACARENA 2019 / GIEE 2021



Minería en el municipio

- 5** ▶ Títulos vigentes mineros
- 2** ▶ Solicitudes legalización minera
- 2** ▶ Concesiones mineras vigentes



Fuente: ANH 2020/ INGEOMINAS 2020 / HUMBOLT 2020

Cifras Agropecuarias

Año 2020

61.792 ▶ Bovinos

639 ▶ Porcinos


427 ▶ Búfalos

1.865 ▶ Equinos

670 ▶ Ovinos

18 ▶ Caprinos

Fuente: Censo Agropecuario Nacional ICA 2019 - 2020 / Publicada 2021
Gerencia de Información y Estudios Económicos 2021



Actividades económicas

Cifras Agrícolas

	Área sembrada	Área cosechada	Rendimiento	Producción
	(ha)	(ha)	(t/Ha)	(t)
Papaya	100	50	50	2.500
Piña	184	184	35	6.440
Palma de aceite	13.184	12.635	4	227.430
Plátano	800	800	35	28.000

Fuente: Secretaría de Agricultura 2018

Ingresos Municipales En miles de millones


\$55.222
Ingresos totales

Fuente: SISFUT
Ejecución ingresos Cabuyaro dic 2020

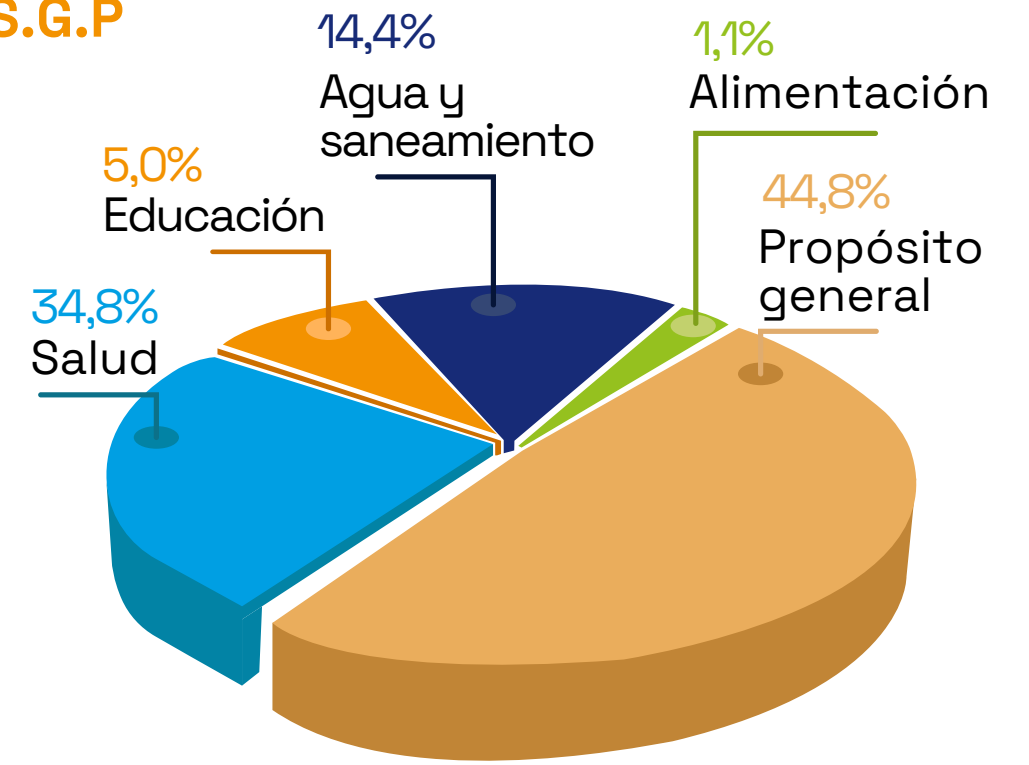
\$27.611
Ingresos corrientes

\$14.809
Tributarios

\$12.802
No tributarios

Distribución de las Transferencias del S.G.P

- Educación \$198.970.664
- Salud \$1.382.891.918
- Alimentación \$41.757.905
- Agua y saneamiento \$572.457.838
- Propósito general \$1.778.731.038





\$3.974.809.363
Total transferencias por SGP

Fuente: SISFUT
Ejecución ingresos Cabuyaro dic 2020


Cifras Seguridad y Convivencia


Población Víctima

 ▶ **1.581**
Víctimas


 ▶ **228.451**
Víctimas


Desplazamiento Forzado

 ▶ **1.475**
Desplazados


 ▶ **188.437**
Desplazados


Homicidios

 ▶ **94**
Homicidios

 ▶ **24.353**
Homicidios

Secuestro

 ▶ **2**
Secuestros Cabuyaro

 ▶ **1.277**
Secuestros Dpto. Meta

Fuente: <http://fichaestrategica.unidadvictimas.gov.co> - Información corte 30 dic 2020
Visor RNI - 2020 - Unidad para la Tención y Reparación Integral a las Víctimas - Información corte 30 dic 2020

Suicidios (casos) ▶ **1**

1 Mujer

Delitos sexuales ▶ **6**

3 Mujeres
3 Hombres

Violencia intrafamiliar ▶ **12**

1 Contra niños, niñas y adolescentes
11 Violencia de pareja

Violencia interpersonal

Total ▶ **10**

Desaparecidos en Colombia y Nacionales en el extranjero

▶ El municipio de Cabuyaro es uno de los pocos municipios del Departamento del Meta y de Colombia que no arroja indicador de esta problemática.

Fuente: MEDICINA LEGAL-Versión Web de Cifras de Lesiones de Causa Externa en Colombia

Educación


Matrícula Oficial ▶ **3.375**


Deserción Escolar ▶ **7**

Fuente: Secretaría de Educación Departamental

 Cobertura régimen de Salud ▶ **1.317** Régimen Contributivo

3.323 Régimen Subsidiado

1.323 Afiliados Contributivos


3.321 Afiliados Subsidiados

56 Afiliados Excepción

100% % Total Afiliados

Fuente: Ministerio de Salud y Protección Social - 2019 - Anexo Template MinSalud

Cobertura en Servicios Públicos

 Acueducto ▶ **987**
% Cobertura: 100%

Fuente: Secretaría de Salud Departamental oficina principal

 Aseo ▶ **977**
% Cobertura: 99%

 Alcantarillado ▶ **845**
% Cobertura: 85,6%