

# **PLAN MUNICIPAL DE DESARROLLO SAN PEDRO ATOYAC**



**2011-2013**

**PRESIDENTE MUNICIPAL CONSTITUCIONAL  
PROFR. FAUSTO MIGUEL MARTINEZ  
MARQUEZ.**

## CONTENIDO

<b>MENSAJE DEL PRESIDENTE MUNICIPAL</b>	4
<b>I. INTRODUCCION</b>	5
1.1 PRINCIPIOS DE LA PLANEACION DEL DESARROLLO MUNICIPAL	6
1.2 MARCO JURIDICO DE LA PLANEACION	9
1.3 FORMULACION DEL PLAN MUNICIPAL DE DESARROLLO	10
1.4 DESCRIPCION DE CONTENIDOS	12
<b>II. POLITICAS TRANSVERSALES</b>	13
2.1 LA TRANSVERSALIDAD DE POLITICAS PUBLICAS	13
2.2 POLITICA TRANSVERSAL DE DERECHOS HUMANOS	13
2.3 POLITICA TRANSVERSAL DE EQUIDAD DE GENERO	13
2.4 POLITICA TRANSVERSAL DE PUEBLOS INDIGENAS	14
2.5 POLITICA TRANSVERSAL DE SUSTENTABILIDAD	14
<b>III. DELIMITACION TERRITORIAL</b>	15
3.1 MACRO LOCALIZACION	15
3.2 LIMITE TERRITORIAL	15
3.3 USO DE SUELO	16
3.4 INFRAESTRUCTURA PARA TRATAR RESIDUOS SOLIDOS Y LIQUIDOS	16
3.5 OROGRAFIA	16
3.6 HIDROGRAFIA	17
3.7 CLIMA	18
3.8 VEGETACION	18
3.9 FAUNA	19
<b>IV. ESTADO DE DERECHO, GOBERNABILIDAD Y SEGURIDAD</b>	20
4.1 ESTADO DE DERECHO Y NUEVA GOBERNALIDAD DEMOCRÁTICA	20
4.2 INTEGRACION Y FUNCIONES DEL CABILDO	20
4.3 FUNCIONES MUNICIPALES	21
4.4 PERSONAL	22
4.5 INFRAESTRUCTURA Y EQUIPO DEL MUNICIPIO	22
4.6 BIENES INMUEBLES	23
4.7 CERTEZA JURIDICA Y JUSTICIA PARA TODOS	23
4.8 FORTALECIMIENTO DE LA LIBRE DETERMINACION Y AUTONOMIA INDIGENA	23
4.9 REGULARIZACION DE LA TENENCIA Y RESOLUCION DE CONFLICTOS AGRARIOS	24
4.10 REGLAMENTOS MUNICIPALES	24
4.11 SEGURIDAD PUBLICA Y PAZ SOCIAL	24
4.12 PROTECCION CIVIL	25
4.13 CALIDAD EN LA PRESTACION DE SERVICIOS	25
4.14 FORTALECIMIENTO DEL MUNICIPIO	25
A) OPORTUNIDADES Y MEJORAS A FUTURO (NECESIDADES)	25
4.14.1 INGRESOS MUNICIPALES	28
4.14.2 EGRESOS MUNICIPALES	29
<b>V. CRECIMIENTO ECONOMICO, COMPETITIVIDAD Y EMPLEO</b>	30
5.1 PEA DEL MUNICIPIO	30
5.2 APOYO AL DESARROLLO AGROPECUARIO FORESTAL Y PESQUERO	30
5.3 SECTOR PRIMARIO	31
5.3.1 AGRICULTURA	31
5.3.2 GANADERIA	33
5.3.3 FORESTAL	34
5.3.4 PESCA	34
5.3.5 CAZA	34
5.4 SECTOR SECUNDARIO	34
5.4.1 PANADERIA	35
5.4.2 CARNICERIA	35
5.4.3 COSTURA	35

5.4.5 CONSTRUCCION	36
5.4.5 TRANSFORMACION (LECHE)	36
5.5 SECTOR TERCARIO	36
5.6 POLITICA INDUSTRIAL Y PyMES	38
5.7 ABASTO Y SEGURIDAD ALIMENTARIA	39
<b>VI. DESARROLLO SOCIAL Y HUMANO</b>	40
6.1 COMBATE A LA POBREZA Y ALA DESIGUALDAD	40
6.1.1 INFORMACION DEMOGRAFICA	40
6.1.2 NATALIDAD	41
6.1.3 EDUCACION	41
6.1.4 SALUD	42
6.2 INDICE Y GRADO DE MARGINACION	42
6.3 CENTROS EDUCATIVOS	42
6.4 RELIGION	43
6.5 IDIOMA	44
6.6 CULTURA Y TRADICIONES	44
6.7 HISTORIA	46
6.8 SAN PEDRO ATOYAC SALUDABLE	46
6.8.1 PRINCIPALES ENFERMEDADES	46
6.9 ORGANIZACIONES SOCIALES Y DE LA SOCIEDAD CIVIL	47
6.10 ORGANIZACIONES RELIGIOSAS	48
6.11 ORGANIZACIONES ECONOMICAS	48
6.12 ORGANIZACIONES PRODUCTIVAS	48
6.13 ORGANIZACIONES POLITICAS	49
6.14 INSTITUCIONES PUBLICAS Y PRIVADAS	49
6.15 ORGANIZACIONES CULTURALES Y DEPORTIVAS	49
6.16 TELECOMUNICACIONES	50
6.17 CAMINOS	50
6.18 SERVICIOS BASICOS	50
6.19 ATENCION AGRUPOS EN CONDICION DE VULNERABILIDAD	53
6.20 APOYO A MIGRANTES	53
<b>VII. GOBIERNO HONESTO Y DE RESULTADOS</b>	54
7.1 TRANSPARENCIA Y RENDICION DE CUENTAS Y COMBATE A LA CORRUPCION	54
7.2 FORTALECIMIENTO DE LAS FINANZAS Y EFICIENCIA DEL GASTO PUBLICO	54
7.3 GOBIERNO EFICAZ Y EFICIENTE	54
7.4 PROFESIONALIZACION DE LOS SERVIDORES PUBLICOS	54
7.5 DIGNIFICACION Y NUEVA CULTURA DE SERVICIO PUBLICO	55
7.6 COORDINACION INSTITUCIONAL	55
<b>VISION</b>	56
<b>MISION</b>	56
<b>IDENTIFICACION DE LA PROBLEMATIZACION DE SAN PEDRO ATOYAC</b>	57
<b>MATRIZ DE PRIORIZACION DE PROBLEMAS</b>	58
<b>ARBOL DE PROBLEMAS</b>	59
<b>ARBOL DE SOLUCIONES ESTRATEGICAS</b>	62
<b>ANALISIS DE SOLUCIONES ESTRATEGICAS</b>	65
<b>MATRIZ DE SOLUCIONES ESTRATEGICAS</b>	67
<b>MATRIZ DE LINEAS ESTRATEGICAS E INVOLUCRADOS EN EL PLAN</b>	70
<b>PROGRAMACION</b>	78
<b>BIBLIOGRAFIA</b>	83
<b>ANEXOS</b>	84
<b>EVIDENCIAS DEL DIAGNOSTICO Y VALIDACION DEL PLAN.</b>	86

**MENSAJE DEL PRESIDENTE MUNICIPAL CONSTITUCIONAL  
DEL MUNICIPIO DE SAN PEDRO ATOYAC**

Ciudadanos del Municipio de San Pedro Atoyac; Hoy, que me han dado la oportunidad y la responsabilidad de dirigir los destinos de San Pedro Atoyac, quiero manifestar ante todos los ciudadanos del municipio y sus agencias, que me comprometo a trabajar sin descanso y cumplir fielmente con esta encomienda tarea que la ciudadanía me confirió.

El plan municipal de desarrollo 2011-2013 del Honorable Ayuntamiento de San Pedro Atoyac que presento, refrendo el compromiso de trabajar por nuestra cabecera municipal y las localidades, para consolidar al municipio como espacio ideal de la participación ciudadana. En este documento se integro el diagnóstico del municipio en donde se plasma información actualizada y suficiente que nos permitió analizar y detectar la problemática que enfrentamos en cuanto a calles, caminos, insuficientes redes de agua potable y alcantarillado, alumbrado público en malas condiciones, baja calidad de vida, así como la inseguridad pública, por lo que se impone la necesidad imperiosa de instrumentar acciones trascendentes que permitan mejorar este aspecto, de igual manera se detectaron las fortalezas y oportunidades que tenemos que aprovechar para alcanzar el desarrollo deseado por todos los ciudadanos de San Pedro Atoyac y con ello conseguir el desarrollo integral, sustentable y pluricultural planteado en nuestra visión, que lograremos con la ejecución de las obras de infraestructura, proyectos productivos y acciones de fomento que nos estamos programando a corto, mediano y largo plazo.

Hemos expresado con firmeza y denuedo, la gran voluntad que nos anima para que esta administración se caracterice por ser una promotora de la participación ciudadana, corresponsable y organizada; al definir este esfuerzo de lucha en un compromiso compartido que impulse nuevas formas de gestión y de relación y que se traduzcan en mayor confiabilidad de los ciudadanos para asegurar la continuidad y la evolución de cualquier proyecto de gobierno.

El fortalecimiento del gobierno municipal es tarea conjunta del pueblo y autoridades, por ello también definimos la misión del Ayuntamiento, pues la ciudadanía exige nuevas formas de gobierno, esto implica el respeto mutuo entre los diferentes niveles de gobierno, entre los ciudadanos y el trabajo responsable, honesto y transparente de todos los integrantes del H. Ayuntamiento, porque solo así lograremos el progreso de San Pedro Atoyac y sus agencias.

**PROFR. FAUSTO MIGUEL MARTINEZ MARQUEZ.**

---

**ATENTAMENTE  
PRESIDENTE MUNICIPAL CONSTITUCIONAL  
SAN PEDRO ATOYAC 2011-2013**

## INTRODUCCIÓN

Hemos sido testigos, durante los últimos años, de grandes desaciertos en nuestro municipio; pero es innegable que tenemos el deber de enfrentar, con gran pasión y con una clara visión de futuro, los retos que ahora nos toca encarar, para cumplirte con un alto sentido de responsabilidad.

El presente Plan Municipal de desarrollo, es producto del análisis de las necesidades de nuestro municipio, del cual se da a conocer el estado actual del municipio de San Pedro Atoyac, es el instrumento de planeación democrática idóneo para fortalecer las redes de comunicación y participación entre las instituciones de la administración pública y la ciudadanía en su conjunto.

El presente Plan da a conocer cómo se encuentran los cuatro ejes de desarrollo de la sociedad de este municipio, **Estado de derecho, gobernabilidad y seguridad, Crecimiento económico, competitividad y empleo, Desarrollo social y humano y Gobierno honesto y de resultados.**

El plan de desarrollo es el resultado principal de la participación de los habitantes mediante un esquema de planeación, en el cual se presentan las peticiones y sugerencias de los participantes. La planeación municipal de desarrollo comprende diversas actividades de racionalidad administrativa encaminadas a prever y adaptar los aspectos económicos productivos, sociales y ambientales en las necesidades básicas de la comunidad, tales como: educación, salud, servicios públicos y asistencia social, para contribuir al mejoramiento de las comunidades rurales

Conocemos nuestra región, estamos seguros de su potencial y sabemos que utilizando adecuadamente las herramientas de planeación estratégica podremos definir objetivos reales; metas alcanzables; que permitan redoblar y concentrar esfuerzos en políticas dirigidas a revestir el rezago y la marginación social.

Nuestra responsabilidad es alta y la asumimos con la conciencia plena de que solo planeando colectivamente las estrategias de desarrollo y administrando los recursos públicos en forma responsable, eficiente y con transparencia, podremos definir el rumbo seguro por el que transiten las próximas generaciones hacia una vida mejor.

En conclusión es consolidarse en estos tres años de gobierno, permitiéndole a cada uno de los habitantes de nuestro municipio mejorar sus condiciones de vida en los aspectos de salud, educación, seguridad y sobretodo darle mayor importancia a cada una de sus demandas por el bien y el progreso de San Pedro Atoyac.

## 1.1 Principios De La Planeación Del Desarrollo Municipal.

### a) Gobierno corresponsable.

Hoy en día la ciudadanía exige un gobierno que este a la altura de las condiciones actuales de la población de San Pedro Atoyac, en un ámbito de democracia y de corresponsabilidad en cada una de sus acciones. El actual gobierno comparte la responsabilidad con los ciudadanos del municipio y está comprometido a involucrarse en un proceso democrático al incluirlos en la formulación del Plan de Desarrollo Municipal, atendiendo sus necesidades, de igual manera está en disposición permanente al dialogo respetuoso con todas las expresiones y fuerzas políticas en su vocación de promover la participación ciudadana en los asuntos públicos y para construir acuerdos a favor de los habitantes del municipio.

### b) Gobierno de participación ciudadana e informada.

El actual Gobierno Municipal está comprometido a incorporar a los diferentes sectores de la sociedad dentro la labor de planeación de este municipio a fin de que se pueda hacer llegar a todos estos sectores la información sobre la metodología y las actividades que se van a desarrollar y de los que ya se están llevando a cabo en el actual trienio, a fin de que los ciudadanos tengan voz y voto a través de sus representantes. No obstante falta mucho para construir una sociedad participativa, justa y prospera, así pues se pretende reducir los márgenes de desigualdad y fenómenos de exclusión social que aún existen.

### c) Gobierno de integralidad.

La administración del Municipio de San Pedro Atoyac está comprometida con la eficiencia y la eficacia para mejorar las condiciones de vida de los pobladores que integran a la comunidad. De este esfuerzo se deriva la acertada coordinación institucional y concurrencia de acciones para la atención integral de las demandas más apremiantes de la población. Para lograr la integralidad que conduce al desarrollo del municipio se necesita obligatoriamente la concurrencia de acciones del gobierno federal y estatal, con el objetivo de superar el rezago económico, social, humano y ambiental, así mismo la concurrencia de la sociedad en general, debe sumar esfuerzos y voluntades, con los recursos de los tres órdenes de gobierno.

### d) Gobierno de transversalidad.

Para el Gobierno Municipal actual la transversalidad es uno de los principios básicos del proceso de planeación ya que busca integrar los esfuerzos de diferentes instituciones para propiciar el desarrollo integral, a partir de la concurrencia institucional y de los actores locales en el espacio municipal. Con lo cual cada uno de ellos actúa en el marco de su responsabilidad, pero siempre de forma coordinada, a efecto de que las acciones tengan resultados óptimos y positivos.

**e) Gobierno sustentable.**

El Gobierno de San Pedro Atoyac busca el desarrollo rural fundamentado en la sustentabilidad ambiental, considerándolo prioritario debido a la gravedad de la problemática del mundo contemporáneo, buscando darle viabilidad y amplitud a las actividades económicas y mejorar la calidad de vida de los habitantes de las áreas rurales basados en estos principios. El capital natural en el medio rural conforma un espacio importante para el municipio y debiera ser el detonador del desarrollo de las comunidades rurales, entendiendo la sustentabilidad como la apropiación de las técnicas adecuadas y optimizando los recursos naturales sin comprometerlos ni ponerlos en riesgo en las generaciones futuras.

**f) Gobierno de equidad.**

El Ayuntamiento de San Pedro Atoyac garantiza las oportunidades, el bienestar y desarrollo integral de toda la población de este municipio, siendo una de las prioridades durante el periodo de gobierno 2011 – 2013, sin distinción de sexo, clase, credo, ideología o edad para nadie. Se regirá por ser un gobierno de abierto a las demandas y sugerencias, teniendo todos los pobladores participación a fin de resolver los problemas y necesidades de los mismos, así también se dará especial atención a las mujeres del municipio.

**g) Gobierno de interculturalidad.**

El Ayuntamiento de San Pedro Atoyac pretende impulsar la interculturalidad en este municipio lo cual conlleva a reconocer positiva y ampliamente la situación actual de la diversidad cultural dentro del Municipio como objeto para la planeación de desarrollo. Se parte de la interculturalidad como una base sólida para la construcción de una sociedad democrática entre los actores de las diferentes culturas del municipio instando al respeto y tolerancia en torno a sus diferentes modos de vida.

**h) Gobierno de respeto a la igualdad de género.**

La participación activa, permanente y decidida de la mujer es uno de los puntos de partida para promover el desarrollo en los municipios, por ello el gobierno de San Pedro Atoyac lo ha incluido como parte del cambio dentro de comunidades más apartadas, se compromete a promover la igualdad de género en todos los ámbitos sin distinción de etnia, clase, credo, ideología o edad; este esfuerzo busca incidir en las raíces culturales que mantienen algunas formas de discriminación en la familia, en el trabajo y en la educación. En este punto el compromiso del gobierno municipal es asegurar el acceso de las mujeres a las diversas oportunidades que los programas institucionales brindan.

**i) Gobierno de apego a la legalidad.**

En este Gobierno no existen diferencias entre uno y otro organismo vinculado en el proceso de planeación, basado en estricto apego a la legalidad en el marco del respeto de los derechos individuales y colectivos en el proceso de planeación. El gobierno actual actúa en total apego a la legalidad de acuerdo a la autonomía, la cual está fundamentada en el Artículo 115 de la Constitución Política de los Estados Unidos Mexicanos, artículo 113 de la Constitución Política del Estado Libre y Soberano de Oaxaca; y en el artículo 2° de la Ley Orgánica Municipal y la Ley de Planeación del estado de Oaxaca.

**j) Gobierno de autonomía municipal.**

La voluntad del pueblo se ve reflejada en el marco jurídico, que es donde reside la soberanía, expresada, básicamente en leyes que permiten la convivencia armónica entre los individuos y norma las relaciones de éstos con el gobierno. La construcción de la plataforma jurídica cobra mayor importancia en donde la dinámica política – social - económica exige respuestas a las demandas individuales y colectivas. En materia de justicia, seguridad pública y de protección civil los compromisos van orientados a respetar los valores de la libertad, justicia, equidad y pluralismo político.

**k) Gobierno productivo.**

Para el gobierno de San Pedro Atoyac es vitalmente importante generar las condiciones para apoyar los diferentes procesos de producción tanto primaria, secundaria y terciaria según fuera el caso para los diferentes productores del municipio a fin de dar la pauta para el desarrollo rural sustentable. Se pretende la integración de la política económica del gobierno federal y estatal para el fomento de las actividades productivas agropecuarias y no agropecuarias generadoras de empleo e ingresos, incrementar la productividad, prepara al productor para la competitividad; optimizar los recursos para la producción de alimentos de calidad; detectar y ampliar los mercados agropecuarios; la integración y fortalecimiento de las cadenas agroalimentarias; promover la cultura, la producción de artesanías y promover el establecimiento de los jóvenes en núcleos agrarios a través de apoyos a proyectos productivos.

**l) Gobierno competitivo.**

La competitividad en el municipio se define como el conjunto de organizaciones que movilizan recursos, combinando resultados en programas, presupuesto por programa y entrega puntualmente a la sociedad, resultados de esas perseverancias. Los recursos serán financieros o humanos que nos lleven a dar una respuesta en las acciones por realizar. Se deben identificar las ventajas, así como las áreas de oportunidad. Es necesario entrar en una dinámica de priorización, en función de las necesidades apremiantes según la concepción del Ayuntamiento y del Consejo de Desarrollo Social Municipal. Se necesita de una transformación total, por ello el Ayuntamiento debe constituirse como un órgano respetable, honesto, dinámico y transparente.



**m) Gobierno transparente y de rendición de cuentas.**

En atención a la ley de transparencia y rendición de cuentas, el gobierno municipal de San Pedro Atoyac ejecutará acciones de información y comunicación permanente a la ciudadanía, publicando todas las actividades de gestoría y del gasto público a fin de entregar cuentas claras y transparentes a la ciudadanía de este municipio.

**1.2 MARCO JURIDICO DE PLANEACION.**

El Plan Municipal de Desarrollo, Jurídicamente, da cumplimiento a lo establecido en la Constitución Política de los Estados Unidos Mexicanos, en los artículos 25, 26 y 115. En La Constitución Política del Estado Libre y Soberano de Oaxaca, sustentándose en La Ley de Planeación del Estado de Oaxaca en los artículo 5 y 7. La Ley Orgánica Municipal para el Estado de Oaxaca en el artículo 46, fracción XXXII, artículo 48 fracción XI, fracción XII, fracción XV y artículo 53; y en la Ley de Desarrollo Rural Sustentable, en sus artículos 12 al 18.

Normativamente, el Plan Municipal de Desarrollo cumple y es coherente con el Plan Estatal de Desarrollo, ya que pretenden mejorar el nivel de vida en diferentes vertientes como la igualdad de oportunidades, competitividad económica, desarrollo humano, sustentabilidad ambiental mediante el cuidado de los recursos naturales, atender las demandas educativas, así como de la población con mayor pobreza, de las organizaciones económicas, sociales, civiles y productivas, y de las demandas más elementales y básicas para alcanzar un desarrollo rural sustentable.

Metodológicamente el Plan Municipal de Desarrollo para inicios del año 2011, se elaboro con base a la Guía Metodológica para la Planeación del Desarrollo Municipal a partir del presente año el enfoque Territorial del Desarrollo Rural y la participación activa y directa de los habitantes para actualización del Plan Municipal de Desarrollo Municipal.

### 1.3 Formulación del Plan Municipal de Desarrollo.

#### 1.3.1 Concertación

La elaboración de este documento se realizó con la participación conjunta de: La Autoridad Municipal, Agentes, Representantes, Comisariados de Bienes Comunales, representantes de las comunidades que integran al Consejo de Desarrollo Social Municipal. Se realizaron talleres participativos donde manifestaron las necesidades de cada localidad a la que representan. Al mismo tiempo se llevo a cabo el análisis de cada una de las necesidades con el objetivo de buscar medios y alternativas de solución



Fig.1 y 2) Concertación de sesiones para llevar a cabo la recopilación de la información

#### 1.3.2 Formulación

El Plan Municipal de Desarrollo (PMD), el cual se sustenta en el marco jurídico aplicable y expreso una visión, misión, obras, proyectos, acciones, metas y la proyección de los recursos financieros por ejercer, mediante el proceso de programación de acciones. Con esto se establecen los tiempos estimados para la ejecución y define los instrumentos para el seguimiento y evaluación de cada acción, incorporando para ello, las instancias de planeación y vigilancia social. En su contenido, se conforma por un diagnóstico analítico que comprende los 4 ejes conforme a lo que establece el Plan Estatal de Desarrollo, donde se refleja la situación actual de San Pedro Atoyac.

En esta etapa se agregan las líneas de acción del plan, con sus objetivos por Eje, proyectos y acciones tendientes a la promoción del desarrollo municipal en el corto, mediano y largo plazo.

#### 1.3.3 Validación, publicación y registro

Es el consenso del municipio hacia el Plan, en el marco de los principios de la planeación Democrática, lo que implica dar a conocer el Plan a la población en asambleas generales, con la participación directamente los integrantes del Consejo de Desarrollo Social Municipal en la

Validación. Remitiendo el Plan Municipal de Desarrollo por escrito a la Secretaría de Finanzas, al Periódico Oficial del Gobierno del Estado para su publicación y registrarlo

#### **1.3.4 Ejecución**

Consiste en la instrumentación y ejecución de las obras, proyectos y acciones contenidas en el Plan Municipal de Desarrollo, considerando para ello la aplicación de los ingresos propios, participaciones federales del ramo general 33 Fondo III , recursos extras (mezclas) y otros, para lo cual se requerirá fortalecer la estructura operativa y financiera del municipio y sobre todo contar personal técnico especializado responsables para llevar a cabo el proceso de integración de los proyectos, expedientes técnicos, especificaciones técnicas y características de las obras, presupuestos y comprobación de los recursos asignados.

#### **1.3.5 Seguimiento y evaluación**

El seguimiento y evaluación consideran la medición de los indicadores cuantitativos y metas del Plan Municipal de Desarrollo en los tiempos estimados de ejecución. Así también, propone medidas correctivas y soluciones ante las acciones planteadas en el plan que no han podido instrumentarse o no presentan los resultados programados en el calendario de acciones.

En una visión integral, la evaluación determina el nivel de avance del Plan Municipal de Desarrollo, Es recomendable que, mediante la designación de una persona responsable por parte del Consejo de Desarrollo Social Municipal, los municipios analicen el impacto social, económico, ambiental y de la propia gestión municipal

## **1.4 Descripción de Contenidos con enfoque a los Cuatro Ejes Estatales y con Proyección Municipal.**

Los siguientes capítulos contienen los cuatro ejes principales sobre los cuales se enfocarán las actividades del Plan Municipal y conforme lo establece el Plan Estatal de Desarrollo.

**I.- Estado de Derecho, gobernabilidad y seguridad.** Aborda las estrategias y las líneas de acción asociadas principalmente con la función pública y de justicia de los tres niveles de Gobierno, en este apartado se proyecta la forma en que lleva acabo la gobernabilidad de manera democrática, la colaboración entre los poderes, el fortalecimiento de la autonomía, el apoyo a los municipios, la procuración de justicia, la resolución de los conflictos agrarios y la seguridad pública.

**II. Crecimiento económico, competitividad y empleo.** Este eje orienta al fomento de la economía de San Pedro Atoyac para la atracción de inversiones, la generación de empleos y el fortalecimiento a la competitividad. Además, se plantean las estrategias y líneas de acción relativas al fortalecimiento de los sectores económicos estratégicos, la innovación y desarrollo tecnológico, la construcción de infraestructura y la formulación de proyectos comunitarios consistentes en valores e identidad de las culturas originaria.

**III.- Desarrollo social y humano.** Describe detalladamente las condiciones de vida de la población de San Pedro Atoyac en términos de salud, educación, nutrición, desarrollo cultural, pobreza, desigualdad, marginación y vulnerabilidad. Asimismo, plantea las estrategias y líneas de acción orientadas a mejorar las condiciones de vida de la población mediante la ampliación de capacidades, el acceso a los servicios públicos básicos y la generación de oportunidades para impulsar el desarrollo humano y social.

**IV. Gobierno honesto y de resultados.** El eje busca atender el compromiso del actual gobierno de impulsar una forma de gobernar democrática, moderna, transparente y, sobre todo, efectiva, con una clara orientación a resultados. En este sentido, es de la mayor relevancia la existencia de mecanismos de transparencia y rendición de cuentas que permitan evaluar los alcances y resultados que la política gubernamental. Este eje incluye diagnósticos, estrategias y líneas de acción en temas como el combate a la corrupción, el fortalecimiento de las finanzas públicas, la coordinación institucional y la vocación del servicio público en beneficio de la población.

## II.POLITICAS TRANSVERSALES

### 2.1 La Transversalidad de las Políticas Públicas

La transversalidad es un instrumento organizativo que tiene como función aportar capacidad de actuación a las organizaciones con relación a un conjunto de temas en los que la organización clásica no resulta adecuada e intenta dar respuestas organizativas a temas, visiones, enfoques, que no encajan del todo en una sola de las estructuras verticales. Trata de que todas estas estructuras verticales compartan sinérgicamente la consecución de un objetivo común no específico a cada uno de ellos en particular (Plan Estatal de Desarrollo-Oaxaca 2011-2016)

### 2.2 Política Transversal de Derechos Humanos

Se concibe como la suma de los derechos individuales y colectivos de las personas sin distinción de sexo, origen, nacionalidad, edad, religión, lengua, etc., y se establecen con la finalidad de garantizar la dignidad humana de las personas, permitiendo el acceso al bienestar y al desarrollo pleno durante las diferentes etapas y aspectos de sus vidas.

En este sentido, será un eje transversal a los derechos humanos, en el ámbito de los derechos civiles y políticos, que se relacionan con la administración de la justicia municipal y del respeto a la condición física de las personas, atendiendo también los derechos económicos, sociales y culturales, como el derecho a la salud, alimentación, educación, al trabajo, vivienda, alimentación, cultura y a un ambiente sano.

Por otro lado, el gobierno municipal velará por los derechos colectivos, que tienen que ver con los derechos indígenas en su libre determinación y autonomía, los derechos de las mujeres, de los niños y a los grupos en situación de vulnerabilidad. A través de la gestión municipal, asegurar la plena vigencia de los derechos económicos, sociales y culturales en el ámbito de la jurisdicción del Estado.

### 2.3 Política Transversal de Equidad de Genero

Equidad de género implica el reconocimiento e igualdad de oportunidades a las mujeres más sin embargo en la práctica es desfavorable en muchos sentidos a pesar de que los datos del censo 2010 arroja que el total de la población es de 4136 y existe una población de 1953 población masculina y 2183 población femenina, habiendo más mujeres en el municipio con una diferencia de 230, mas sin embargo en San Pedro Atoyac, se ve más desfavorecida la mujer debido a que su actividad se encuentra en el hogar tratándose de un trabajo no remunerado y menos reconocido, en la actualidad la mujer necesita y requiere de mayor participación en el ámbito económico para mantenerse ocupada y generar ingresos para el hogar evitando con esto el machismo y orgullo de los hombres de San Pedro Atoyac.

## **2.4 Política Transversal de Pueblos Indígenas**

El marco jurídico es la voluntad del pueblo, en donde reside la soberanía, expresada, básicamente en leyes que permiten la convivencia en armonía entre los individuos y norma las relaciones de éstos con el gobierno. En este sentido, la construcción de una plataforma donde se respeten los derechos de los pueblos indígenas que existen dentro de todo el territorio Municipal cobra mayor importancia en donde la dinámica política – social - económica exige respuestas a las demandas individuales y colectivas de este sector representativo del Municipio donde recae la historia, donde nacen las Tradiciones y la base de la ciudadanía actual. Por esto, las responsabilidades serán encaminadas a un estricto apego a las facultades que tenemos como órgano soberano en su alcance Municipal para ejercer que se respeten los derechos del sector indígena. En materia de justicia, seguridad pública y de protección civil los compromisos van orientados a respetar los valores de la libertad, justicia, equidad y pluralismo político.

## **2.5 Política Transversal de Sustentabilidad**

Es el modelo mediante el cual el uso y apropiación de los recursos naturales y productivos permiten la reproducción de las actuales generaciones sin poner en riesgo la de las generaciones futuras. En esta línea transversal se tiene que en el espacio municipal los procesos de apropiación de los recursos naturales han causado una serie de desequilibrios que afectan suelo, agua, aire y en general el medio ambiente y las especies de flora, fauna y por ende a los habitantes del municipio. Este eje transversal implica el conocimiento de las características de los recursos naturales, identificando la problemática existente en torno a su disponibilidad, uso y calidad, así como las oportunidades que se presentan para su aprovechamiento.

La sustentabilidad del municipio y su delimitación territorial (espacio municipal) debe de ser resguardado para evitar la contaminación de ríos, lagos y fuentes de abastecimiento de agua al lograr la contribución ordenada por los habitantes para evitar cortar árboles nativos del municipio, el uso adecuado de agroquímicos y la desmedida atribución que se dan los habitantes al contaminar el municipio al tirar la basura en las calles o barrancos de las comunidades.

### III. DELIMITACION TERRITORIAL (ENFOQUE AMBIENTAL) DIAGNOSTICO

#### 3.1 Macro localización.

San Pedro Atoyac pertenece al Distrito de Jamiltepec en la región de la costa, la extensión territorial del Municipio es de 94.41 km<sup>2</sup>, o lo que es igual a 9,441 has. representa el 0.10 % de la extensión del estado; su altitud es de 239 metros sobre el nivel del mar, ubicándose en las coordenadas geográficas 97°59'08" de longitud oeste y 16°28'17" de latitud norte.



Figs. 3 y 4, Mapa de Macrolocalización y vías de Comunicación a San Pedro Atoyac, 2011.

Para llegar a San Pedro Atoyac se toma la carretera Federal No. 200 por el tramo Puerto Escondido – Pinotepa Nacional; de aquí se recorren 5 km hacia Acapulco, después se toma la carretera No 125 que va hacia Putla, desviándose tres kilómetros adelante, hacia San Pedro Jicayán. Pasando esta comunidad, a un kilómetro se encuentra la desviación hacia San Pedro Atoyac, transitando 6 km de terracería.

La otra vía es de la ciudad de Oaxaca transitando por la carretera Yucudaa - Pinotepa Nacional. El acceso es 3 km antes de llegar a la carretera costera No 200, transitando por la vía ya descrita pasando por San Pedro Jicayán.

#### 3.2 Límite Territorial.

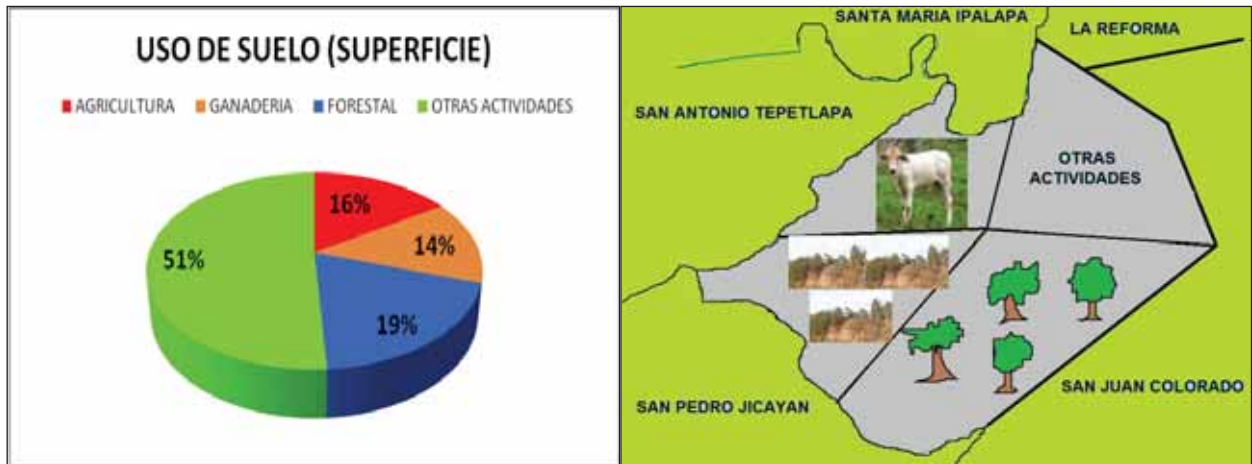
San Pedro Atoyac limita al norte con los Municipios de Santa María Ipalapa y La Reforma, Distrito de Putla; al sur con San Pedro Jicayán; al este con San Juan Colorado; y al oeste, con San Antonio Tepetlapa, pertenecientes al Distrito de Jamiltepec.



Fig. 5) Mapa de delimitación territorial del Municipio 2011.

### 3.3 Usos del Suelo

En la grafica se puede observar que el 14% de la superficie municipal lo ocupa la actividad ganadera para el establecimiento de pastizales naturales e inducidos; el 16% la agricultura de temporal, para maíz y frijol principalmente en cultivos de ciclo corto, y café y mango como cultivos perennes; la actividad forestal el 19% y el 51% en otras actividades.



Gráfica 1, Uso de suelo; Fig. 6 Mapa de uso de suelo en el Municipio 2011.

El Municipio de San Pedro Atoyac tiene una superficie de 9,441 Hectáreas, de las cuales están distribuidas para el uso en tres actividades principales y detonantes en la región y en el mismo municipio, las cuales son la Ganadería, Agricultura y la actividad Forestal.

### 3.4 Infraestructura para tratar residuos sólidos y líquidos.

En Atoyac no existe ninguna infraestructura para al tratamiento de residuos sólidos, debido a ello los habitantes acostumbran a quemarlos en los patios de las casas o en las calles; el Ayuntamiento hace lo propio en el tiradero municipal.

En el caso de los desechos líquidos de las viviendas, se arrojan a las calles sin ningún tratamiento y el municipio no cuenta con el sistema de drenaje público, pero se está trabajando para introducir este servicio, de todo esto se pretende que para el año 2016 ya se establezca una planta tratadora de aguas residuales dentro del municipio.

### 3.5 Orografía.

El territorio municipal se caracteriza por ser montañoso, con lomas y laderas abundantes. La altura sobre el nivel del mar cambia de un lugar a otro del Municipio; el lugar más bajo está a 239 metros sobre el nivel del mar, mientras que el más alto está a 760 metros sobre el nivel del mar. Las principales montañas en el Municipio son: el cerro de la Culebra, Yucutazo, (cerro del águila), el cerro de la cotorra o Yucudica, también conocido como cerro de la Guadalupe; el cerro Minisahaba (mini-pantano y sahaba- ranas), y Yucude cerró con joroba o jorobado.





Fig. 7) Orografía del Municipio de San Pedro Atoyac

### 3.6 Hidrografía.

El promedio de lluvia que cae es de 2,300 milímetros anuales; la temporada de lluvias abarca los meses de julio a octubre. Un recurso muy importante que caracteriza a San Pedro Atoyac es la abundancia de agua, debido al paso de varios Ríos por el territorio municipal, los cuales por orden de magnitud e importancia son: Río Trapiche, Río la Hamaca, Río Puerco, y Arroyo Yutatuma.

El principal manantial u ojo de agua es conocido como Yutachiyutu, que se conecta con el Río Puerco; el cual tiene varios nombres según su ubicación, además de ser el más sucio por atravesar la Cabecera Municipal en donde recoge las aguas negras de la población. Del Río de la Hamaca, antes de unirse al Río Puerco, se bombea el agua que se utiliza para uso humano en la Cabecera Municipal, previa cloración.

Cabe señalar que el Municipio se ubica en la Región hidrológica del Río Verde, de la Cuenca hidrológica del Río Atoyac y Río de la Arena, en la Sub cuenca hidrológica de los Ríos de “La Arena” y “Los Tres Ríos”.



Fig. 8) Ríos, arroyos y osos de agua existentes en el municipio 2011.

### 3.7 Clima

El clima en el Municipio es Cálido húmedo, y la temperatura media del año es de 26 grados centígrados, la temperatura más baja registrada es de 18 grados centígrados.

### 3.8 Vegetación (Flora)

La vegetación más abundante del Municipio es la selva mediana, la cual se clasifica en:

- \* Selva alta: en donde los árboles que ahí hay alcanzan más de 30 metros de altura.
- \* Selva mediana: con árboles de 15 a 30 metros, y de acuerdo con el INEGI 2010 es la que predomina.
- \* Selva baja, que se caracteriza por la presencia de árboles que miden entre 4 y 15 metros y que son en su mayoría de espina.

En la parte más alta del Municipio aun se encuentran algunos árboles de encino y de pino - encino, el primero se caracteriza porque el árbol que domina es el encino, en el segundo el encino se encuentra mezclado con pino; otros árboles muy utilizados por los habitantes son las parotas, el roble blanco, el guapinol, macuil, tololote, cuajilote. También, se encuentran áreas importantes con pastizales como el llanero, insurgentes, guinea, tanzania, pará y estrella, que son utilizados para el pastoreo.

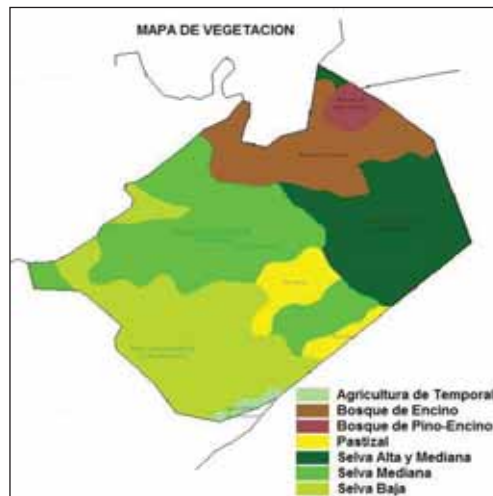


Fig. 9. Mapa Zonificación de la Vegetación en el Municipio.

En la actualidad el grado de deterioro de la vegetación primaria es grave, ya que a simple vista en recorridos de campo se pueden observar que las áreas destinadas a la agricultura y para el establecimiento de pastizales predominan sobre la selva y bosque; otros factores que están contribuyen al deterioro de la vegetación es la explotación intensa de madera para construcción de viviendas y muebles, postes y leña; en menor proporción el uso de plantas medicinales, alimenticias y de decoración, siendo ésta explotación con un uso básicamente de autoconsumo. Es común ver cercas vivas con árboles como el “mulato, piñón y cacahuanano”, que a su vez sirven para contrarrestar la erosión.

### 3.9 Fauna

Los animales silvestres existentes en el Municipio de San Pedro Atoyac son:

FAUNA SILVESTRE	AVES	REPTILES Y PECES
Venado, jabalí, armadillo, tigrillo, zorro, mapache, conejos, tejones, comadreas, onza, tlacuache, ardilla, marta, zorrillo, puercoespín	Son pericos, calandria, zopilote, garza, pájaro carpintero, chachalacas, paloma montes, gavilán, cotorro, codorniz, cucucha, zanate, gorrión, pájaro bobo, paloma morada y salinera.	Los potes (pescados pequeños), las mojaras, blanquilla, alaguates, truchas, camarón, tortugas, endocos, cangrejos, sapos y ranas: Reptiles, iguana, mazacoa, tilcuete, cascabel, lechoza y coralillo

Cuadro1, Tipo de fauna existente en el municipio.

Actualmente las aves constituyen una rareza, la captura y caza de estas especies, por la constante perturbación y desaparición de hábitats que sirvieron de nichos ecológicos; requiriéndose establecer períodos de veda y programas de conservación de la fauna silvestre, debido a la caza indiscriminada que se realiza permanentemente.

Entre las especies acuáticas existentes en los ríos del Municipio se encuentran un problema común, que se presenta para la captura de camarón de río; Consiste en que para su captura los habitantes suelen cerrar los brazos de los ríos para arrojar cal o azuntol (químico), matando de ésta manera las especies encerradas; aunque las Autoridades de las agencias de El Carrizo y La Palma ya están controlando y prohibiendo esta situación, es importante darle una atención especial.

## IV. ESTADO DE DERECHO, GOBERNABILIDAD Y SEGURIDAD

### 4.1 Estado de Derecho y Nueva Gobernalidad Democrática

En la práctica, las acciones de los tres niveles de gobierno -Municipal, Estatal y Federal- confluyen en el espacio municipal; sin embargo no en todos los casos dichas acciones van articuladas en coherencia. Se plantea que dicha confluencia pueda ser articulada en el Consejo de Desarrollo Social Municipal como instancia de participación social, lo cual implica que las instituciones de los tres niveles de gobierno confluyan en dicha instancia; esta propuesta es de suma importancia en tanto la acción gubernamental pasa por el filtro de la validación y escrutinio social.

### 4.2 Integración y funciones del Cabildo Municipal.

El Ayuntamiento de San Pedro Atoyac está integrado por el Presidente Municipal, Síndico Municipal, Regidor de Obras, Regidor de Hacienda, y el Regidor de Educación, cada uno con un suplente con funciones en activo, considerando la inclusión del secretario municipal y tesorero, 2 comandantes y 8 policías municipales.

El Cabildo Municipal cuenta con poco conocimiento de sus funciones y la poca participación es para formar una idea colectiva; por ello actúan con base a los usos y costumbres que se anteponen a las consideraciones técnicas o profesionales que se les recomiendan en muchos de los casos. Lo anterior, hace propicia la situación para que se concentren en el Presidente en colaboración con su cabildo municipal lleven a cabo todas las ejecuciones que internamente toman para bien del pueblo tal como menciono anteriormente enfocados al esquema de usos y costumbres.

**Organigrama Municipal de San Pedro Atoyac**

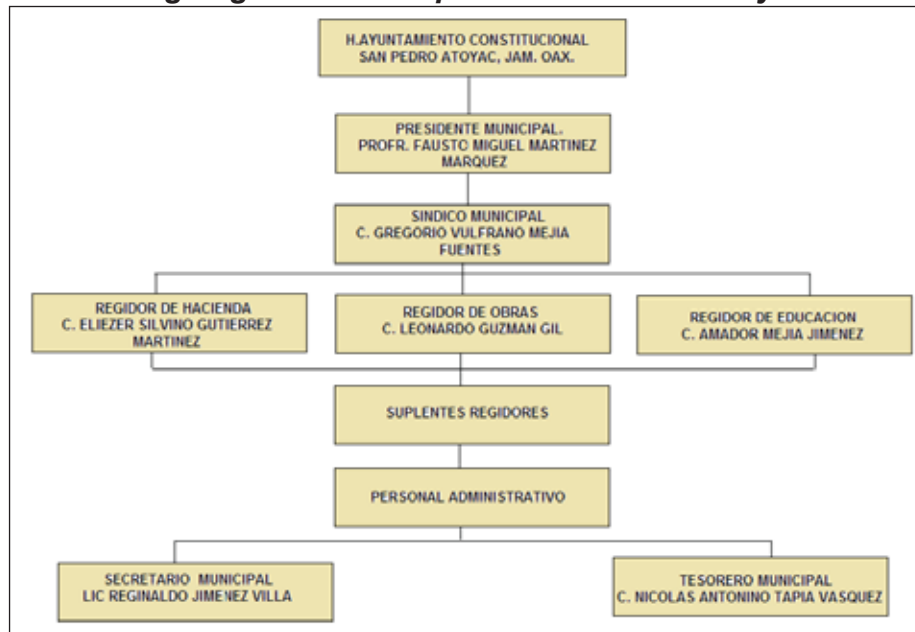


FIG. 10) Organigrama Municipal, 2011

### 4.3 Funciones Municipales.

- ❖ **Presidencia Municipal:** Es conducir la planeación de desarrollo y administrar los recursos de la población, gestionar recursos extraordinarios a través de programas e instancias federales y estatales. Así también es su función la de dirigir el orden general de la población y verificar el buen desempeño de los miembros del su cabildo.
- ❖ **Sindicatura:** Es la figura más importantes después del presidente, su principal función es la de atender los asuntos jurídicos, así como conflictos y desavenencias que surjan entre los ciudadanos de la población a través de convenios y arreglos entre las partes, los conflictos que no pueda ser solucionadas se turnan a instancias superiores.
- ❖ **Regiduría de Hacienda:** Es la encargada de realizar los cobros correspondientes a impuestos, multas.
- ❖ **Regiduría de Educación:** Sus funciones se enfocan a las escuelas en forma, así como los sistemas que funcionan en el municipio. También interviene en los apoyos destinados a las escuelas como los desayunos escolares.
- ❖ **Regiduría de obras:** Lleva a cabo la supervisión de las obras que se llevan a cabo en el municipio, así como la gestión para realizar obras en beneficio de la población.
- ❖ **Tesorero:** Su función se basa en llevar el control sobre los ingresos y egresos que se lleva a cabo por parte del municipio.
- ❖ **Secretario Municipal:** Tener a su cargo el cuidado y dirección inmediatos de la oficina y el archivo del Ayuntamiento, Dar cuenta con todos los asuntos al presidente para acordar su trámite; Citar por escrito a los miembros del Ayuntamiento para las sesiones de cabildo; etc.

#### A) Representantes del Cabildo Municipal.

NOMBRE AUTORIDADES	CARGOS
PROF. FAUSTO MIGUEL MARTINEZ MARQUEZ	PRESIDENTE MUNICIPAL
C. EVENCIO SORIANO	SUPLENTE
C. GREGORIO VULFRANO MEJIA FUENTES	SINDICO MUNICIPAL
C. FRANCISCO PAULINO GUADALUPE REYES	SUPLENTE
C. ELIEZER SILVINO GUTIERREZ MARTINEZ	REGIDOR DE HACIENDA
C. ALEJANDRO JIMENEZ MIGUEL	SUPLENTE
C. LEONARDO GUZMAN GIL	REGIDOR DE OBRAS
C. DANIEL VILLA ROSALES	SUPLENTE
C. AMADOR MEJIA JIMENEZ	REGIDOR DE EDUCACION
C. LEODEGARIO REYES MEJIA	SUPLENTE
LIC. REGINALDO JIMENEZ VILLA	SECRETARIO MUNICIPAL
C. NICOLAS ANTONINO TAPIA VASQUEZ	TESORERO MUNICIPAL
PROFRA. MAGALI FLORES VASQUEZ	PRESIDENTA DEL DIF MUNICIPAL

#### 4.4 Personal.

El personal contratado por el Municipio, consta de un Secretario Municipal el cual cuenta con un Auxiliar, un Tesorero, un asesor municipal, una Contadora, 8 Policías y dos Comandante, un Alcalde, una intendencia, barrenderos encargados de la limpieza en el parque y otras aéreas del municipio, un agente de correo, una bibliotecaria.



Grafica 2, Fortalecimiento personal con el que cuenta el municipio

#### 4.5 Infraestructura y equipo del Municipio.

San Pedro Atoyac dispone de un Palacio Municipal, el edificio consta de dos niveles y tiene 24 espacios los cuales, en la planta baja se utilizan para la Alcaldía, una oficina para la Preparatoria, la Ganadera Local, oficina de correos, el Consejo de Vigilancia, el Comisariado Ejidal, la Comandancia policía, dos cárceles, dos baños y una sala de sesiones. En la planta superior están las Regidurías de Educación, Obras, Hacienda, la Tesorería, la Presidencia Municipal, la Secretaria Municipal, la Sindicatura, el DIF, una sala de sesiones y dos baños.

El parque vehicular que hay es una camioneta pick up RAM doble cabina 4 x 4 nueva, una camioneta pick up Ford modelo 2003, y una camioneta Ford Eco sport modelo 2005, al igual que un volteo.



Fig.11) Palacio Municipal San Pedro Atoyac, Fuente: Consejo Municipal de Desarrollo Social

#### **4.6 Bienes inmuebles.**

Los bienes inmuebles propiedad del Municipio son los predios e instalaciones de: el Palacio Municipal, la Preparatoria, la biblioteca, la Comisaria Ejidal, la tienda DICONSA, el mercado, el parque municipal, el toril, el basurero, el panteón, las Agencias y canchas municipales.

Los bienes inmuebles ya mencionados son considerados para el municipio de San Pedro Atoyac el patrimonio propio.

#### **4.7 Certeza Jurídica y Justicia para Todos.**

El Síndico y el Alcalde Municipal son los encargados de procurar y administrar justicia a nivel Municipal, tratan de ajustar sus actos conforme a derecho para resolver los problemas que se presentan siempre y cuando estén dentro de sus atribuciones. En caso contrario, éstos se remiten a las Autoridades competentes como la Agencia del Ministerio Público y el Juzgado Mixto de Primera Instancia. En el aspecto Agrario, de igual manera, el Comisariado Ejidal resuelve los conflictos agrarios en forma conciliatoria, en caso contrario, se solicita la intervención de la Procuraduría Agraria; y de no haber solución en éstas dos instancias, las partes se acude al Tribunal Agrario.

#### **4.8 Fortalecimiento de la Libre Determinación y Autonomía Indígena.**

San Pedro Atoyac es un municipio indígena, regido por sistema de partido político conforme a la normatividad Electoral Estatal, tenemos la garantía de la libre determinación y autonomía, la cual implica el proceso de imprimir libremente las directrices en las tomas de decisiones que mas convengan a la población, de acuerdo con el horizonte cultural que nos caracteriza.

Dicha autonomía está garantizada en el Artículo 2º Constitucional y el Artículo 16 de la Constitución Política del Estado Libre y Soberano de Oaxaca. Esto conduce a que la autonomía de facto que se desarrolla en la comunidad, sea ahora reconocida en la jurisdicción del Estado y que, aún cuando dicha autonomía se limite al marco legal vigente en otras esferas, habrá que buscar que, hasta en tanto las leyes secundarias no se adecuen a las necesidades de ejercicio de autonomía indígena, la aplicación de dichas leyes secundarias no se contrapongan con los intereses de la comunidad y que la libre expresión siga su curso como un elemento importante dentro de la sociedad tomando en cuenta de manera muy puntual al sector indígena que ahí donde parte en gran medida las necesidades y carencias del municipio además de fortalecer y promover las actividades culturales donde este sector juega un papel importante.

#### **4.9 Regularización de la Tenencia de la Tierra y Resolución de Conflictos Agrarios.**

En la actualidad existen problemas por límites territoriales con la comunidad del Terrero, Municipio de San Juan Colorado.

#### **4.10 Reglamentos Municipales.**

Se cuenta con los reglamentos tal es caso de la ley municipal y el bando de policía y gobierno. La reglamentación que se ejecuta en el Municipio es la Ley Municipal para el Estado de Oaxaca, la cual menciona la organización y funcionamiento del Municipio, así como las atribuciones de las autoridades Municipales.

Existe la Ley de Ingresos y presupuesto de egresos, la cual consiste en que el Municipio debe programar sus gastos con base a sus ingresos y que no puede gastar más de lo que recibe. El Bando de Policía y buen Gobierno no se aplica, ya que esta debe ser creada por el propio Ayuntamiento para su aprobación por el Congreso local y posterior publicación en el Diario Oficial del Estado de Oaxaca.

#### **4.11 Seguridad pública y Paz Social.**

La seguridad pública está a cargo del municipio que tiene como función de salvaguardar la integridad y derechos de las personas, así como preservar las libertades, el orden y la paz pública. Es de admitirse que nuestro municipio requiere de atención en los índices de criminalidad, ya que este fenómeno se ha ido incrementando en los últimos años.

Los elementos que surgen como las principales causas de este problema son la falta de cultura en la ciudadanía. Además de falta de capacitación y de equipo de comunicación para la policía municipal, se carece de módulos de vigilancia en la cabecera municipal y las comunidades.

Podemos agregar que el cuerpo policiaco es insuficiente para hacer frente a los problemas sociales. La seguridad pública consta de 8 elementos policiacos y 2 comandantes que conforman la Policía Preventiva Municipal; en las Agencias, la Autoridad inmediata es el Agente Municipal quien tiene a su mando un grupo de voluntarios que prestan el servicio de seguridad pública; ésta puede ser Policía armada o de machete. Se cuentan las 24 horas con vigilancia, y la policía hace rondines con una camioneta Pick Up destinada para este servicio.



Fig. 12) Seguridad Pública Municipal; Fuente Consejo de Desarrollo Social Municipal



#### **4.12 Protección Civil.**

El Comité de Protección Civil, está encabezado por el Presidente Municipal, un Secretario Ejecutivo y un Secretario Técnico; además de los 8 policías, el Síndico Municipal y tres Regidores; y no cuentan con equipo de seguridad; sin embargo, si tienen definido que los sitios que se pueden utilizar como albergues son el Templo católico, las escuelas, la cancha de usos múltiples de la Cabecera Municipal y el mismo Palacio Municipal.

Es importante mencionar que para este tipo de casos es necesario contar con al menos una área que funcione como albergue en caso de algún desastre natural que se pueda registrar.

#### **4.13 Calidad en la prestación de servicios.**

No se realiza ningún tratamiento de aguas negras o residuales por que no existe el servicio de drenaje y planta de tratamiento de aguas negras; por ello, la población dirige las tuberías o mangueras a las calles para arrojar las aguas negras, que tienen como destino final los diferentes Ríos del Municipio, principalmente el Río Puerco que atraviesa la Cabecera Municipal. Otros servicios que brinda el Municipio son las expediciones de diversos tipos de constancias y actas de nacimiento y defunción; traslado de enfermos a Pinotepa Nacional por no tener una ambulancia la UMR; y el traslado de despensas escolares, así como de diversos bienes destinados al Municipio por las Instituciones Gubernamentales.

#### **4.14 Fortalecimiento del Municipio.**

De acuerdo a la apreciación que se tuvo en el Diagnostico Municipal, el Municipio carece de diversos servicios y se deben mejorar los que tiene; tales son los casos las Vías de comunicación en malas condiciones; Infraestructura social deficientes (Urbanización municipal, Agua Potable, Drenaje, Alcantarillado, electrificación); Devastación de la Biodiversidad del ecosistema municipal y Carencia de infraestructura educativa

El fortalecimiento del municipio va hacer menos evidente una vez que se vayan cubriendo las necesidades planteadas por las diferentes agencias municipales de San Pedro Atóyac, como se mencionan en el siguiente cuadro.

#### **A) Oportunidades y Mejoras a futuro**

En el Municipio de San Pedro Atoyac como en cada una de sus agencias de policías se presentan una infinidad de necesidades que requieren sean atendidas, esto ayudara a elevara el desarrollo y progreso del municipio, abarcando con cada una de las necesidades se propagara la desigualdad de género, la pobreza, la marginación y se asegurara la educación, la salud, la alimentación y un mejor desempeño en los servicios municipales y en cada una de sus agencias.

PLAN MUNICIPAL DE DESARROLLO DE SAN PEDRO ATOYAC

**Cuadros de necesidades que existen en todo el Municipio de San Pedro atoyac.**

<b>AGENCIA DEL ZAPOTE BLANCO</b>	AMPLIACION DE LA ENERGIA ELECTRICA
	CONSTRUCCION DE UNA IGLESIA CATOLICA
	PAVIMENTACION DE CALLES
	VIVIENDA PARA LOS MAS NECESITADOS
	INTEGRACION DE SANITARIOS
	APOYO DE DESPENSAS, APOYO AL DEPORTE, APOYO CON PROYECTOS PRODUCTIVOS
	APOYO CON UN SECRETARIO, CONSTRUCCION DE UNA CASA DE SALUD, REGISTRO DE SUS ARMAS
	CONSTRUCCION DE UN PUENTE EN EL ARROLLO DEL AMATE
	AMPLIACION Y MODERNIZACION DE CAMINOS
	APERTURA Y MANTENIMIENTO DE LOS CAMINOS COSECHEROS
	CONSTRUCCION DE UNA ESCUELA INICIAL
	APOYO A EVENTOS SOCIALES(FESTIVIDADES Y MAYORDOMIAS)

Cuadro 3) Necesidades de la agencia del Zapote Blanco

<b>CABECERA MUNICIPAL DE SAN PEDRO ATOYAC</b>	INTRODUCCION, MANTENIMIENTO DEL DRENAJE
	APOYO A LAS PERSONAS MAS NECESITADAS, VIVIENDA PARA LOS MAS NECESITADOS
	APOYO A LAS DANZAS Y AL DEPORTE (FUTBOL. BASQUETBOL. VOLEIBOL)
	PAVIMENTACION DE CALLE PRINCIPALES Y EL LIBRAMIENTO
	REPARAR EL PANTEON, ANTENA DE CELULARES, APOYO A LOS ENFERMOS
	AMPLIACION DE LA ENERGIA ELECTRICA AL CONTORNO DE LA POBLACION
	PAVIMENTACION DELCAMINO ATOYAC-JICAYAN, AMPLIACION DE LA RED DE AGUA POTABLE, REHABILITACION DE LA ESCUELA MORELOS, TECHADO DE LA ESCUELA MORELOS
	TECHADO DE LA PLAZA CIVICA DE LA ESCUELA BENITO JUAREZ, CONSTRUCCION DEL PERIMETRO DE LA ESCUELA BENITO JUAREZ, CONSTRUCCION DE 2 AULAS DIDACTICAS DE LA ESCUELA BENITO JUAREZ
	REHABILITACION DE LA TUBERIA DE LOS SANITARIOS DE LA ESCUELA MEXICO, TECHADO DE LA CANCHA DE LA ESCUELA MEXICO, REPARACION DEL CERCADO DE LA ESCUELA MORELOS
	CONSTRUCCION DE UNA DIRECCION Y SUS SERVICIOS, REPARACION DEL CERCADO Y PINTAR LAS ESCUELAS, CONSTRUCCION DE UNA UNIDAD DEPORTIVA
	CONSTRUCCION DE SANITARIOS A LA IGLESIA PENTECOSTES, TECHADO DE LA IGLESIA EL BUEN PASTOR, CONSTRUCCION DE LA PREPA, ADQUISICION DE UNA BOMBA DE AGUA
	CONSTRUCCION DE DOS PUENTES AL ARROYO YUTA TUMA
	ADQUISICION DE UN TERRENO PARA FUNDAR UNA ESCUELA PRIMARIA EN EL BARRIO SAN NICOLAS
	ADQUISICION DE UNA AMBULANCIA, UNA RETROEXCAVADORA Y 2 VOLTEOS (MAQUINARIA PESADA)
	CONSTRUCCION DEL CERCADO DEL PERIMETRO DEL PALACIO MUNICIPAL
	EMBARDADO DEL PERIMETRO DEL TERRENO DE LAS MADRES (MONJAS)
	CONSTRUCCION DE UN BADO EN EL RIO TRAPICHE
	CONSTRUCCION DEL ALCANTARILLADO A LOS CAMINOS DONDE SE TRANSPORTA LAS COSECHAS
	COMPRA DE PINTURA PARA LOS EDIFICIOS PUBLICOS
	APOYO A LAS MADRES SOLTERAS Y ADULTOS MAYORES
	APOYOS PRODUCTIVOS PARA EL CAMPO, APOYO ALOS CARPINTEROS, APOYO A LAS PANADERIAS, APOYO A LOS GANADEROS, APOYO A LOS AGRICULTORES, APOYO A LOS ARTESANOS Y GUARACHEROS
	APOYO A LA IGLESIA CATOLICA, APOYO ALOS PRODUCTORES DE PECES, APOYO ALOS APICULTORES
	CONSTRUCCION DE DOS AULAS EN LA ESCUELA TELESECUNDARIA, REPARACION DE LAS COMPUTADORAS DE LA ESCUELA TELESECUNDARIA, CONSTRUCCION DEL PERIMETRO DE LA TELESECUNDARIA
	CONSTRUCCION DE UN PUENTE CERCA DE LA CLINICA DE SALUD, EMBARDADO DEL TERRENO DE LA CLINICA, EQUIPAMIENTO Y ADIESTRAMIENTO DE LA SEGURIDAD PUBLICA
	CONSTRUCCION DE UN MURO DE CONTENSION EN LA ESC. TELESECUNDARIA(200 MTS) ATOYAC
	CONSTRUCCION BARRA Y PAVIMENTACION DE LA CALLE QUE CONDUCE A LA ESC. PRIMARIA VASCONCELOS, CONSTRUCCION DE MURO DE CONTENSION EN LA ESC. MEXICO(15 MTS), CONSTRUCCION DEL PUENTE DE LA ESCUELA MEXICO
	ADQUISICION DE APARATOS DE SONIDO PARA LOS EDIFICIOS PUBLICOS
	ADQUISICION DE COMPUTADORAS PARA CENTROS DE APRENDIZAJE Y PARA AYUNTAMIENTO.

Cuadro 4) Necesidades de la cabecera municipal de Atóyac

PLAN MUNICIPAL DE DESARROLLO DE SAN PEDRO ATOYAC

<b>AGENCIA DEL CARRIZO</b>	CONSTRUCCION DE SU AGENCIA
	INTEGRAR BAÑOS Y SUS SERVICIOS, PAVIMENTACION DE LA CALLE PRINCIPAL (40 MTS)
	REGISTRO DE SUS ARMAS, EMPEDRADO DEL CAMINO A SAN ANTONIO EL CARRIZO
	AMPLIACION DE LA LUZ ELECTRICA, AMPLIACION DEL AGUA POTABLE
	REVESTIMIENTO DE CAMINO PRINCIPAL QUE CONDUCE A LA AGENCIA
	AMPLIACION Y MODERNIZACION DE CAMINOS
	APERTURA Y MANTENIMIENTO DE LOS CAMINOS COSECHEROS
	PROYECTOS PRODUCTIVOS, APOYO AL CAMPO, APOYO DE DESPENSAS
	APOYO DE EVENTOS SOCIALES, CONSTRUCCION DE UNA CASA DE SALUD
	CONSTRUCCION DE CANCHAS PARA LA ESC. PRIMARIA BENITO JUAREZ

Cuadro 5) Necesidades de la Agencia del Carrizo

<b>AGENCIA DE LA PALMA</b>	CONSTRUCCION DE AULAS EN LA ESC. TELESECUNDARIA(TRES AULAS Y ANEXOS)
	CONSTRUCCION DE LA CASA DE SALUD, AMPLIACION DE AGUA POTABLE, REVESTIMIENTO DE CAMINO TECHADO Y CONSTRUCCION DE LA CANCHA MPAL, AMPLIACION DE LA LUZ ELECTRICA, APOYO DE DESPENSAS
	COMPRA DEL TERRENO DE LA TELESECUNDARIA, PAVIMENTACION DE LA AV. PRINCIPAL
	APOYO AL CAMPO (PROYECTOS PRODUCTIVOS), AMPLIACION Y MODERNIZACION DE CAMINOS
	APERTURA Y MANTENIMIENTO DE LOS CAMINOS COSECHEROS, ALUMBRADO PUBLICO
	ADQUISICION DE TERRENO Y CONSTRUCCION DE AULAS DE LA ESC. INICIAL JOSE VASCONCELOS
	APOYO DE CEMENTO PARA LA REPARACION DE LOS CABEZOTES DE ALCANTARILLADOS DEL CAMINO
	APOYO DE EVENTOS SOCIALES(FESTIVIDADES Y MAYORDOMIAS)
	CONSTRUCCION DE BARDA EN LA ESC. PRIMARIA LAZARO CARDENAS

Cuadro 6) Necesidades de la Agencia de la Palma.

<b>AGENCIA DE LA GUADALUPE</b>	CONSTRUCCION DE UNA IGLESIA CATOLICA
	CONSTRUCCION DE UNA AULA EN LA ESC. PRIMARIA NETZAHUALCOYOLT
	REPARAR CASA DE SALUD
	APOYO AL CAMPO(INSUMOS)
	AMPLIACION Y MODERNIZACION DE CAMINOS
	REHABILITACION DEL TECHADO DE LA AGENCIA MUNICIPAL
	APERTURA Y MANTENIMIENTO DE LOS CAMINOS COSECHEROS
	PROYECTOS PRODUCTIVOS
	APOYO DE EVENTOS SOCIALES(FESTIVIDADES Y MAYORDOMIAS)
	VIVIENDA PARA LOS MAS NECESITADOS
	APOYO DE DESPENSAS

Cuadro 7) Necesidades de la Agencia la Guadalupe

<b>AGENCIA DE EL NARANJO</b>	AMPLIACION DE LA RED ELECTRICA
	PAVIMENTACION DE LA CANCHA
	APOYAR CON LA COMPRA DE UNA PARCELA PARA EL MODULO ESCOLAR
	AMPLIACION DE LA BRECHA QUE CONUCE AL NARANJO HASTA LA POBLACION
	APOYO AL CAMPO(INSUMOS)
	AMPLIACION Y MODERNIZACION DE CAMINOS
	APERTURA Y MANTENIMIENTO DE LOS CAMINOS COSECHEROS
	APOYO A LOS CRIADEROS DE PECES
	REGISTRO DE SUS ARMAS
	REVESTIMIENTO DE CAMINO
	APOYO A EVENTOS SOCIALES(FESTIVIDADES Y MAYORDOMIAS)
APOYO DE DESPENSAS	

Cuadro 8) Necesidades de la Agencia de el Naranjo

PLAN MUNICIPAL DE DESARROLLO DE SAN PEDRO ATOYAC

<b>AGENCIA DE SAN MARTIN RANCHO NUEVO</b>	CONSTRUCCION DE UNA BRECHA APROX 1 KM, REGISTRO DE SUS ARMAS, APOYO CON DESPENSAS
	AMPLIACION Y MANTENIMIENTO DEL AGUA POTABLE, APERTURA Y MANTENIMIENTO DE LOS CAMINOS COSECHEROS
	CONSTRUCCION Y MANTENIMIENTO DE LAS VIVIENDAS.
	COSTRUCCION DE UNA CAPILLA CATOLICA, APOYO A EVENTOS SOCIALES
	APOYO AL CAMPO (GANADERIA, AGRICULTURA, ACUACULTURA)
	AMPLIACION Y MODERNIZACION DE CAMINOS, REVESTIMIENTO DE CAMINO

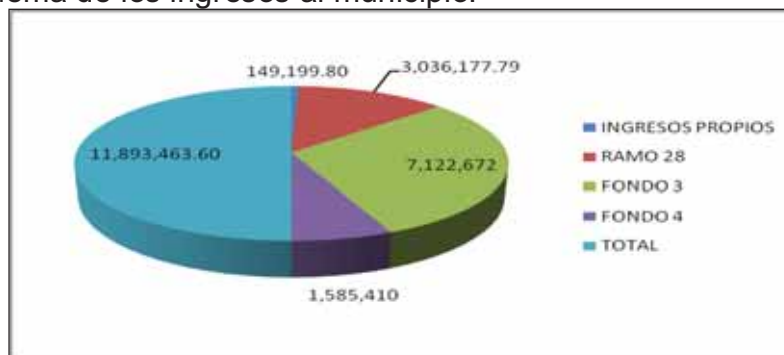
Cuadro 9) Necesidades de la Agencia San Martin Rancho Nuevo

<b>AGENCIA DE CRUZ COLORADA</b>	TECHADO DE LA CANCHA PUBLICA MUNICIPAL, AMPLIACION Y MODERNIZACION DE CAMINOS
	REHABILITACION DEL TECHADO DE LA AGENCIA, AMPLIACION DE LA RED DE LUZ ELECTRICA
	CONSTRUCCION DE UNA CASA DE SALUD, CONSTRUCCION DE 15 METROS DE BARDA
	APOYO A LAS MADRES SOLTERAS Y ADULTOS MAYORES
	CONSTRUCCION DE UN AULA EN EL CENTRO PREESCOLAR JOSE VASCONCELOS
	CONSTRUCCION DE UN TANQUE DE ALMACENAMIENTO DE AGUA
	APERTURA Y MANTENIMIENTO DE LOS CAMINOS COSECHEROS
	TRASLADAR A LA DOCTORA CUANDO LO REQUIERA
	APOYO A LOS EVENTOS SOCIALES(FESTIVIDADES Y MAYORDOMIAS)
	APOYO AL CAMPO( DOTACION DE INSUMOS)

Cuadro 10) Necesidades de la Agencia de Cruz Colorada.

**4.14.1 Ingresos Municipales.**

Los ingresos municipales para el año 2011, están divididos en ingresos propios, aportaciones federales y otros convenios Federales y Estatales. Los ingresos propios se desglosan en cinco apartados tales como I.- impuestos; el cual contempla impuesto predial, traslación de dominio y diversiones y espectáculos públicos, II.- Derechos, contempla el alumbrado público, mercados, rastros, certificados, constancias y legalizaciones, licencias y refrendo de funcionamiento comercial industrial y servicio, expedición de licencias, permisos o autorizaciones para enajenamiento de bebidas alcohólicas y agua potable; III. Contribuciones de mejora; IV Productos, considera derivados de bienes muebles; V.- Aprovechamiento, considerando multas, gastos de ejecución e indemnización por daños al patrimonio municipal. Las participaciones e incentivos federales son participación del ramo 28, considera las participaciones municipales, fomento municipal, compensaciones y fondo municipal sobre impuestos, gasolina y diesel. Otras aportaciones federales son fondo para la infraestructura social municipal Fondo III y el fondo para el fortalecimiento de los municipios y de las demarcaciones territoriales fondo IV. Para ello se muestra un esquema de los ingresos al municipio.



Grafica 3; Ingresos Municipales Ejercicio 2011.

Es de suma importancia mencionar que año con año las aportaciones federales para el municipio se han incrementado no de manera impactante pero si significativa, ya que esto se logra el fortalecimiento municipal, y ayuda al municipio a cubrir cierto número de necesidades que día a día se generan en la cabecera municipal y en cada una de sus agencias de policía.

AÑO	FONDO III	FONDO IV
2006	4'448 298.00	1'111 587.00
2007	4'957 111.00	1'096 473.00
2008	5'933 182.00	1'302 822.00
2009	6'131 073.00	1'342 800.00
2010	6'304 072.00	1'380 753.00
2011	7'122 672.00	1'585 410.00

Cuadro 11) Ingresos Municipales


#### 4.14.2 Egresos Municipales.

Los egresos 2011 del Ramo General 33, Fondo III en su mayoría se emplearan para la construcción de obras básicas contempladas en la Ley de Coordinación Fiscal: como son agua potable, alcantarillado, drenaje y letrinas, urbanización municipal, electrificación rural y de colonias pobres, infraestructura básica de salud, infraestructura básica educativa, caminos rurales y infraestructura productiva rural y Las correspondientes al Fondo IV se aplicaran para la Seguridad Publica nominas, Adquisición de uniformes y Equipos de Seguridad Publica, pago del alumbrado público y mantenimiento vehicular. Ramo 28, para gasto administrativos.

## V. CRECIMIENTO ECONOMICO COMPETITIVIDAD Y EMPLEO

### 5.1 Población Económicamente Activa del Municipio.

De acuerdo al Instituto Nacional de Estadística Geografía e Informática (INEGI) en el año 2010, la población económicamente activa (PEA) total de San Pedro Atoyac “asciende a 1078 personas, de las cuales el 43% son hombres y únicamente el 7% está representado por mujeres. Al igual que existe un número de personas que no están activas o que no generan recursos por la práctica de alguna actividad como se expresa en la Grafica 5.

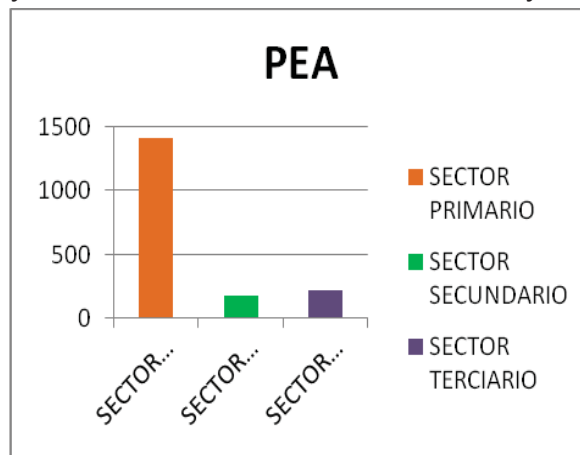


Grafica 4. Población Económicamente Activa, INEGI 2010.

Grafica 5. Población no EA del Municipio, INEGI 2010.

### 5.2 Apoyo al Desarrollo Agropecuario Forestal y Pesquero

Los Sectores Económicos en donde laboran los habitantes de San Pedro Atoyac, son el Sector Primario que consta en la Agricultura, Ganadería, Caza y Pesca. El Secundario; Minería, Construcción y Electricidad y el Terciario en Comercio, Turismo y Servicios.



Grafica 6. Población EA en los Tres Sectores, INEGI 2010.

De los tres sectores presentados en la grafica anterior, el sector primario es el que da mayor ocupación a los habitantes de San Pedro Atoyac; y que esta ocupación se concentra en:

AGRICULTURA.	GANADERÍA.	LA PESCA	LA ACTIVIDAD FORESTAL
Los cultivos que se producen son maíz, frijol, ajonjolí, Jamaica, pastos, café y mango.	En el Municipio básicamente se produce ganado bovino de doble propósito; sin embargo, es importante la producción de traspatio de aves, porcinos y caprinos.	Es la actividad que presenta el menor número de personas ya que esta es básicamente de autoconsumo.	Está representada por el fuerte consumo de leña. Y algunos árboles que son utilizados para cercar corrales y cercos de las mismas casan del municipio.

Cuadro 12, Utilidad que abarca el sector primario y sus componentes

### 5.3 SECTOR PRIMARIO.

#### 5.3.1 Agricultura.

El principal cultivo que se siembra en San Pedro Atoyac es el maíz, por ello el Consejo de Desarrollo social Municipal menciona que el 90% de los hombres (764 personas de 15 años y más) realizan esta actividad de manera independiente y en donde la principal forma de organización de los productores se observa en los tres ejidos del Municipio.

El maíz se siembra en la modalidad de temporal, bajo el sistema de producción de roza, tumba y quema, teniendo como principal el autoconsumo; sin embargo, una vez que los productores satisfacen sus necesidades familiares, venden los excedentes. Los costos de producción del cultivo oscilan entre los \$2,000.00 a \$6,000.00 dependiendo de las actividades o jornales que contrate e insumos que utilice.

<b>Superficie sembrada total (Hectáreas)</b>	<b>1,366</b>
<b>Superficie cosechada total (Hectáreas)</b>	<b>1,356</b>

Cuadro 13) Total de Superficie agrícola sembrada y cosechadas en 2009.

Superficie sembrada de frijol (Hectáreas)	145
Superficie sembrada de maíz grano (Hectáreas)	766
Superficie sembrada de pastos (Hectáreas)	400
Superficie cosechada de frijol (Hectáreas)	145
Superficie cosechada de pastos (Hectáreas)	400
Volumen de la producción de frijol (Toneladas)	102
Volumen de la producción de pastos (Toneladas)	6400

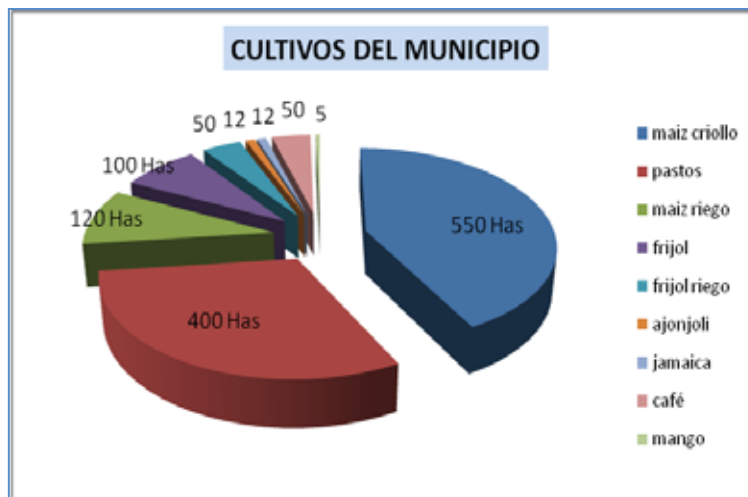
Cuadro 14) Especies sembradas y cosechadas en el 2009

Una característica general de los productores y agricultura del Municipio, es la nula existencia de equipo para desarrollar la actividad; ya que en el caso específico del maíz, solamente ocupan el

machete para hacer hoyos y depositar las semillas, tapando las mismas con el pie y un morral en donde llevan las semillas; la limpieza y desmonte se realiza a machete, ya que son muy pocos los productores que cuentan con aspersoras manuales para aplicar herbicidas o insecticidas. No existe ningún equipo de riego y solamente hay en el Municipio un tractor agrícola con tres implementos, el cual no es utilizado por la precaria económica de la gente, obligándose a hacer sus actividades físicamente.

El segundo cultivo de importancia en el Municipio es el frijol, sin embargo, éste prácticamente se siembra intercalado con el maíz; viéndose al frijol como una segunda alternativa de seguridad alimentaria y de obtener algún dinero extra, en el caso de que hubiese algún problema con la cosecha del maíz. En este cultivo el Consejo Municipal estima que son alrededor de 250 productores los que siembran frijol con rendimientos de 500 a 600 kilogramos por hectárea y en donde se presentan las mismas carencias de equipo y la nula aplicación de insumos.

Los registros de la SAGARPA durante el 2010 para el cultivo del frijol, son 100 hectáreas sembradas y cosechadas en el ciclo otoño – invierno con un rendimiento promedio de 950 kilogramos por hectárea. En cuanto a la modalidad de siembra de humedad residual, en el mismo ciclo se sembraron y cosecharon 50 hectáreas con un rendimiento de 800 kilogramos por hectárea.



Gráfica 7. Principales Cultivos, INEGI 2010

El mismo Consejo de Desarrollo Social Municipal estima, que solamente el 5% de los productores (38 a 45) siembran ajonjolí y ocasionalmente jamaica; mencionan que normalmente lo siembran las personas que definitivamente no tienen dinero, viéndose a estos cultivos como una última instancia de trabajo por la nula inversión que se realiza y por las pequeñas superficies que oscilan en parcelas de ¼ de hectárea o menos; la producción de estos cultivos son comercializados en el mismo Municipio y los rendimientos equivalen a los 600 kilogramo/hectárea en el caso del ajonjolí y de 250 a 300 kilogramos/hectárea en Jamaica.

Los cultivos perennes que hay en el municipio son tres, y por su importancia económica y superficie el primer lugar lo ocupan los pastos y praderas en verde como el llanero, insurgentes,



guinea, tanzania, pará y estrella con 400 hectáreas sembradas por 57 productores de ganado bovino.

El Café es el segundo perenne con 50 hectáreas de acuerdo a la información de la SAGARPA; sin embargo, las apreciaciones del Consejo Municipal el café es prácticamente un cultivo abandonado que se encuentra muy disperso y en pocas cantidades, estimándose que son alrededor de 18 hectáreas la superficie total y unos 16 los productores que lo tienen. En este cultivo la SARGARPA apoyó a los productores con la cantidad de \$14,750.00 en el 2007. El tercer perenne es el mango con apenas cinco hectáreas y 12 productores de acuerdo con la SAGARPA, sin embargo, el Consejo Municipal y diversos productores no las identifican.

### 5.3.2 Ganadería.

Existen 57 socios y 1,217 cabezas registrados oficialmente en la Asociación Ganadera Local General, la cual esta debidamente registrada con el No. 3407 del año 2003 ante la SAGARPA. Las razas que se explotan son cruza de cebú, suizo, holandés, de doble propósito; con un manejo deficiente de la actividad, debido a que los ganaderos cuentan con corrales de manejo de madera no aptos para la actividad o que parecieran improvisados, la alimentación es de libre pastoreo, complementándola con sales minerales. Las pruebas de Brúcela y Tuberculosis no las hacen con regularidad, y son escasos los ganaderos que cuentan con dictámenes actualizados de las campañas zoonosanitarias sobre el control de éstas enfermedades transmisibles al hombre; así mismo, solamente son 10 personas las que ordeñan diariamente y venden la leche o en algunos casos elaboran quesos frescos, productos que se venden en el mismo Municipio.

Por concepto del Programa Ganadero (PROGAN), la SAGARPA destinó a San Pedro Atoyac la cantidad de \$592,800.00 de apoyo a los ganaderos en el 2007.

Aquí se presenta el inventario ganadero registrado por la SAGARPA en 2010, en donde se observa que la mayoría del inventario corresponde a animales de traspatio, el cual se produce con fines de autoconsumo y en donde los habitantes no hacen ningún control y manejo sanitario; ya que a estos animales es común verlos caminando sueltos por las calles defecando al aire libre, comiendo y tomando aguas negras que son arrojados de las casas.



Grafica 8. Inventario Ganadero, INEGI 2010

### 5.3.3 Forestal.

En la actualidad el grado de deterioro de la vegetación primaria es grave, ya que a simple vista en recorridos de campo se pueden observar que las áreas destinadas a la agricultura y para el establecimiento de pastizales predominan sobre la selva y bosque; aspecto que confirma el Consejo Municipal estimando que en promedio el 50% de la superficie municipal está descubierta o “pelona” por la actividad agrícola y ganadera, y que el otro 50% de la superficie aún está cubierta debido a que no es utilizada por sus poseedores. Dicha estimación se aproxima con el uso del suelo del año 2007 que registra la Secretaría de Agricultura, Ganadería, Pesca y Alimentación de las 9,441 hectáreas.

El aprovechamiento forestal se realiza con especies como el encino, el pino, la parota, el roble blanco, el guapinol, macuil, tololote, y cuailote; el uso y destino que se le da a esta madera es para construcción de viviendas, muebles, postes para cercos perimetrales y leña. En mucho menor proporción se explota y acostumbra el uso de plantas medicinales, alimenticias y de decoración; aclarando que la explotación forestal del Municipio es básicamente de autoconsumo y que ocasionalmente se llega a vender la madera.

En el Municipio, desconocen las cantidades de madera que se consumen o utilizan anualmente; sin embargo se puede resumir que prácticamente en todas las viviendas del Municipio utilizan leña para cocinar y que este hecho es la principal causa de explotación forestal, considerando que se ha utilizado diaria y permanentemente. Pese a lo anterior, es común ver cercas vivas con árboles como el mulato, piñon y cacahuanano, que a su vez sirven para contrarrestar la erosión; pero definitivamente no hay algún programa local que promueva la reforestación o que regulen la explotación de la selva y bosque.

### 5.3.4 Pesca.

Las especies acuáticas existentes en los ríos y arroyos del Municipio y de consumo por los habitantes son los potes (pescados pequeños), las mojaras, la blanquilla, el alaguate, las truchas, el camarón, los endocos y los cangrejos; de los cuales los endocos y los camarones son los más capturados por su alto valor comercial, sobre todo en el periodo de Semana Santa; pese a ello, esta actividad se practica como pesca deportiva y de autoconsumo.

La problemática principal que presenta la pesca, es que para la captura los habitantes suelen cerrar los brazos de los ríos para arrojar cal o azuntol, matando de ésta manera todas las especies encerradas; ya que no existe ningún reglamento de pesca o veda, quedando al libre albedrío de los habitantes la manera y tiempos de realizar la pesca. Al respecto, solamente las Autoridades de las comunidades de El Carrizo y La Palma están controlando y prohibiendo esta situación. En tanto, las Autoridades Municipales y el Consejo Municipal desconocen totalmente las cantidades de producto capturado anualmente, así como el número de personas dedicadas a esta actividad.

### **5.3.5 Caza.**

Los animales silvestres que existen en el Municipio y que son objeto de captura ya sea para alimentarse o por su grado de peligrosidad son: el venado, jabalí, armadillo, tigrillo, zorro, mapache, conejos, tejones, comadrejas, onza, tlacuache, ardilla, marta, zorrillo, puercoespín e iguanas; las víboras que se encuentran son: la mazacoa, tilcuate, cascabel, lechoza y coralillo. Entre las aves se encuentran principalmente pericos, chachalacas, paloma de monte, gavián, cotorro y codorníz.

En esta actividad al igual que la pesca no existen reglamentos municipales, tiempos o periodos de caza y veda, y mucho menos el número de habitantes que lo practican, así como, los volúmenes de explotación.

## **5.4 SECTOR SECUNDARIO.**

Las actividades económicas que se realizan en el sector secundario en San Pedro Atoyac están representadas por la panadería, carnicería, costura, construcción y elaboración de quesos frescos; así como, el número de personas dedicadas por fragmento económico.

### **5.4.1 Panadería.**

La actividad económica de más importancia en este sector por su dinamismo económico es la panadería, debido a que diariamente se está produciendo y vendiendo el pan de “pico” (por tener panela) y de azúcar, es elaborado principalmente por mujeres que en la actualidad no están organizadas; sin embargo, de acuerdo al censo que realizó el Consejo Municipal contabilizaron a 15 mujeres y que son ayudadas por dos personas en promedio. El volumen de producción es de 200 piezas diarias por familia en promedio a un costo de \$2.50 la pieza.

### **5.4.2 Carnicería.**

En el Municipio existen 16 matanceros o carnicerías, en donde llegan a trabajar hasta 10 personas (jóvenes) para matar y destazar las reses y cerdos. Al igual que en la panadería, los matanceros trabajan en sus casas, específicamente en los patios al aire libre y solamente cuentan con herramientas básicas como cuchillos, hachas, mesas de madera y basculas; registrándose solamente a un matancero que cuenta con una sierra eléctrica para cortar. Debido a lo anterior las medidas de higiene para la obtención y conservación de la carne son mínimas.

### **5.4.3 Costura (artesanías).**

Existen dos grupos de mujeres de 20 personas cada uno dedicadas a la fabricación de servilletas, alcanzando una producción promedio de 60 piezas mensuales, debido a que su producción es manual; la comercialización se hace en el mismo Municipio, sus alrededores y hasta Pinotepa Nacional.

#### 5.4.4 Construcción.

En este ramo existen 20 personas que se dedican a la albañilería y son contratados en las pocas obras particulares y en las obras que realiza el Municipio.

#### 5.4.5 Transformación (Leche y Quesos Frescos).

De los 57 ganaderos que hay en San Pedro Atoyac, solamente son 15 personas las que ordeñan diariamente y son los mismos los que venden leche y elaboran quesos frescos en la misma Cabecera Municipal.

### 5.5 SECTOR TERCIARIO.

Aquí se fragmentan las nueve actividades económicas del sector terciario, el número de habitantes que ocupa cada actividad y el porcentaje que representa.

#### 5.5.1 Comercio.

San Pedro Atoyac cuenta con una bodega en donde se instalaron tres locales improvisados que son utilizados como mercado municipal; de acuerdo al registro 2009 que existe en la Secretaria Municipal hay una tienda de abasto popular Diconsa, 31 tiendas de abarrotes en general, 13 cantinas, 2 tiendas de materiales para la construcción, 1 farmacia, 1 tortillería y 1 farmacia veterinaria. El equipo que tienen la mayoría de las tiendas son los refrigeradores, destacando los de uso domestico por el bajo consumo de energía eléctrica; los refrigeradores panorámicos o comerciales son prestados por las empresas refresqueras, en tanto que los propietarios de los comercios adquieren uno doméstico; las mesas y anaqueles de madera y uno o dos anaqueles metálicos de frituras o pastelillos complementa el equipo utilizado en la mayoría de los comercios.

#### 5.5.2 Transporte.

El transporte público que hay en el Municipio consta de 25 unidades, de las cuales 10 son camionetas de redilas que brindan un servicio colectivo, el cual es el más solicitado por los habitantes por cobrar \$30.00 de San Pedro Atoyac a Pinotepa Nacional. Las 15 unidades restantes son taxis, aunque también brindan el servicio de colectivo; en viaje particular a Pinotepa Nacional cobran \$250.00, resultándoles el mismo cobro en servicio colectivo \$50.00 por persona.



Fig. 13) Transporte Público presente en el Municipio de San Pedro Atóyac

### 5.5.3 Actividades de Gobierno.

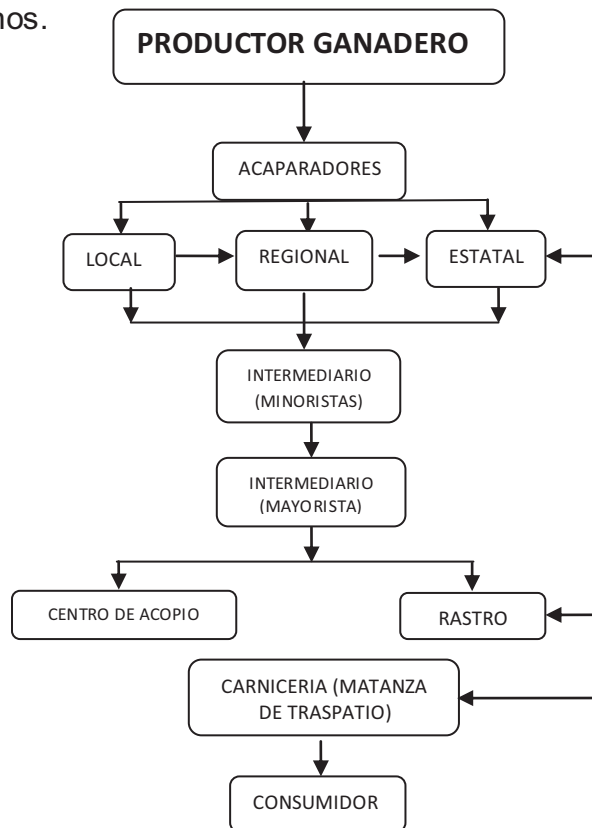
Este rubro comprende al personal que trabaja en el Ayuntamiento, los cuales son 28 empleados y se componen de 1 Secretario Municipal, 1 Auxiliar del Secretario, 1 Tesorero, una Contadora, 1 Alcalde, 13 Policías, 1 encargado de la biblioteca, 1 agente de correo, 2 choferes, 2 personas de limpieza, y 4 barrenderos.

### 5.5.4 Restaurantes.

Se consideran restaurantes a tres casas particulares y dos locales semifijos que venden algún tipo de alimentos y en donde se registraron a tres personas que trabajan en cada negocio.

### 5.5.5 Cadenas Productivas.

Las cadenas productivas que hay en San Pedro Atoyac es la producción de granos básicos (maíz y frijol) que comprende desde la siembra hasta la cosecha para el autoconsumo y ocasionalmente la comercialización al menudeo, siempre y cuando los productores estimen que tendrán excedentes de granos.



Organigrama 2) Proceso de la ganadería de doble propósito

La producción ganado bovino de doble propósito que comprende la producción de carne, misma que se comercializa en el mismo Municipio; la venta de ganado en pie, en el cual tanto el comprador como vendedor estiman el peso de los animales “compra o venta a bulto” y en donde generalmente los ganaderos pierden dinero; los acaparadores de ganado se concentran principalmente en Pinotepa Nacional. La venta de leche y elaboración de quesos frescos es el punto final de esta cadena productiva.

### 5.5.6 Hospedaje.

El servicio de hospedaje consiste en las siete casas y habitaciones que se rentan personas que trabajan en el Municipio y que normalmente son Profesores y personal de las constructoras que trabajan en las obras del Municipio.

### 5.5.7 Servicios educativos.

El servicio educativo comprende a los 83 Profesores y 6 trabajadores administrativos y de intendencia que brindan sus servicios en los 14 centros educativos que hay en todo el Municipio, en donde atienden a 1,498 alumnos en el ciclo escolar.

### 5.5.8 Servicio De Salud.

El servicio de Salud Municipal ocupa a seis personas, que consiste en el personal del IMSS (cuatro personas) y dos de la Secretaría de Salud.

## 5.6 Política Industrial y PyMES

No existe una política forma dentro del Municipio donde se puedan crear compromisos que encaminen al desarrollo de los pequeños negocios que se encuentran ubicados en todo el territorio municipal los cuales tienen un potencial de crecimiento positivo, se necesita buscar los medios económicos y permisos correspondientes para fortalecer los establecimientos ya existentes, existen organizaciones que presentan un futuro prometedor solo basta acercarse a las instancias correspondientes para adquirir convenios que ayuden a elevar el nivel de competitividad generando con esto un crecimiento más sólido con miras a forjar pequeñas empresas competitivas dentro de la región.

Nombre de la Organización	Fin Común	Figura Legal
Asociación Ganadera Local	Buscar Apoyo para sus Agremiados	A.C
"Pozo Redondo"	Buscar apoyos para los productores Agrícolas	S.P.R. DE R.L.
maiceros organizados	Buscar apoyos en el PROMAF	Proceso de Constitución
pan de "pico"	Trabajo organizado para cumplir objetivos	No Presenta
dos grupos de artesanías	fabricación de servilletas	No Presenta

Cuadro 15) Organizaciones Presentes en el Municipio

Dentro del cuadro se presentan algunas organizaciones que están trabajando las cuales pueden ser el parteaguas para que exista la confianza de generar mayores oportunidades de desarrollo económico generando mayores grupos sociales que tengan la cultura de la inversión forman pequeñas empresas solidas que detonen el crecimiento Municipal.

### 5.7 Abasto y Seguridad Alimentaria

El principal centro de abasto de San Pedro Atoyac es la ciudad de Pinotepa Nacional, localizado a 35 kilómetros de la Cabecera Municipal; generalmente, de esta ciudad se surten entre el 40 al 60% de las mercancías que se venden en los comercios establecidos del Municipio, mientras que el resto es abastecido por las diferentes empresas por conducto de los camiones repartidores. Localmente San Pedro Atoyac cuenta con una bodega que se utiliza como mercado, en donde solamente tres locales están abiertos; de acuerdo al registro que existe en la Secretaria Municipal hay una tienda de abasto popular Diconsa, 31 tiendas de abarrotes en general, 13 cantinas, 2 tiendas de materiales para la construcción, 1 farmacia, 1 tortillería y 1 farmacia veterinaria.

- **Análisis del sector económico y productivo del municipio:** El territorio municipal de San Pedro Atoyac cuenta con una serie de características que describen sus oportunidades ante el crecimiento pero además muestra sus debilidades en sus áreas más endeblas donde se expresa la pobreza de sus habitantes al no tener los medios para desarrollar sus capacidades y detonar las actividades productivas que se ubican dentro del municipio, es por ello que al caracterizar un territorio podemos darnos cuenta de los sectores con los cuales se puede trabajar de tal manera que se puedan mejorar las condiciones de vida de las personas involucradas al generar proyectos que puedan desarrollar actividades que generen empleo, que mejoren el ingreso familiar y desarrollen las capacidades de los productores generando con esto la autosuficiencia dentro de su medio buscando con esto que se pueda alcanzar el desarrollo sustentable de una comunidad.
- ❖ **Problemática Identificada:** En el sector económico se detectaron aspectos relevantes y de suma importancia, aspectos que faltan por cubrir y que necesitan atención; Se detecto deficiencia en el sector productivo, debido a la falta de implementos agrícolas, equipo ganadero y la falta de capacitación y la asistencia técnica. Estos factores provocan un desencadenamiento negativo en el sector primario, ya que es de este sector de donde se generan los alimentos y granos básicos que se consumen en el municipio, además que es un municipio que poco a poco ha sido generador de ganado de doble propósito y que genera alimentos de autoconsumo, es importante la atención a este sector para no dejar de lado aspectos importantes de desarrollo para los habitantes del Municipio de San Pedro atoyac.

## VI. DESARROLLO SOCIAL Y HUMANO

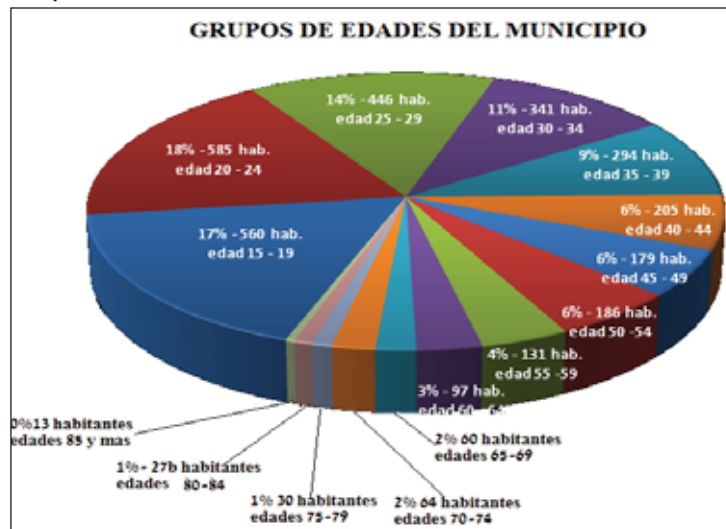
### 6.1 Combate a la Pobreza, la Desigualdad y a la Marginación

El municipio de San Pedro Atoyac ha carecido en muchos aspectos dentro de los sectores social, económico y humano ya que se tiene un rezago bastante significativo lo cual ha ocasionado que la mayoría de sus habitantes presente índices de pobreza, por ello la juventud se ha visto obligada a emigrar a otros estados de la república y al país vecino del norte buscando mejores oportunidades de crecimiento.

Es importante conocer como se encuentra el municipio actualmente tomando algunos parámetros importantes para tener un panorama más amplio de la situación del municipio y poder llegar a tener una estrategia que contrarreste el índice de pobreza, la desigualdad y la marginación en la que se encuentra hundido el Municipio.

#### 6.1.1 Información Demográfica.

Como se muestra en la grafica 09 por grupos de edad, los primeros cuatro rangos de edad con mayor población son los de 15 a 19, 20 a 24, 25 a 29, y 30 a 34 años que representan el 17%, 18%, 14%, y 11% respectivamente de una población de 3218 personas censadas por el INEGI 2010, el sector comprendido entre los 65-85 y más representan en conjunto el 6% de la población actual del Municipio.

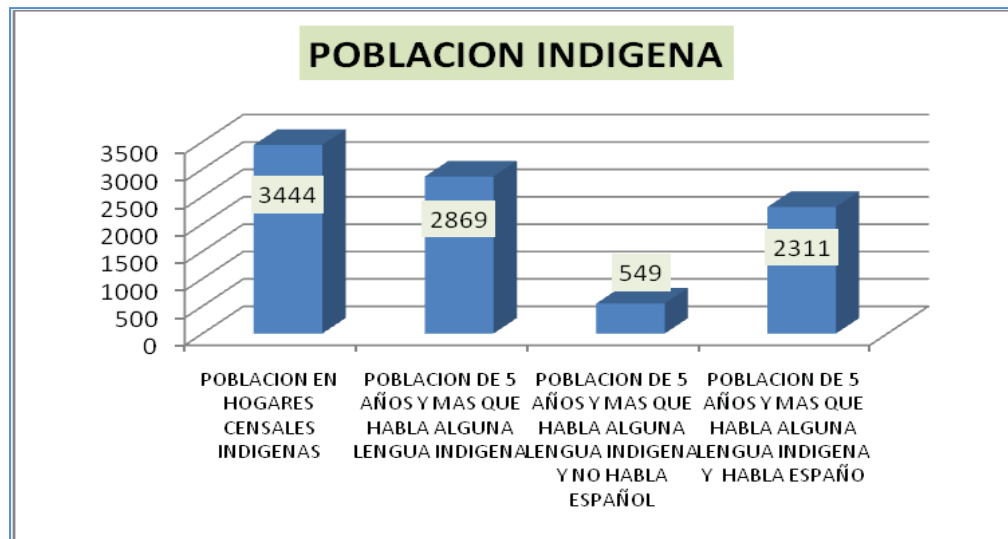


Gráfica 9. Grupos de Edades, INEGI 2010

#### a) Población Indígena.

La población indígena en el año 2010 fue de 2869 personas de 5 años y mas que habla lengua indígena; compuesta por 549 personas que hablan lengua indígena y no pueden hablar español, mientras que 2311 personas hablan lengua indígena y también hablan español dando un total de 3444 personas en hogares censadas, información proporcionada por parte del INEGI en 2010.





Grafica 10. Población Indígena, INEGI 2010.

### 6.1.2 Natalidad.

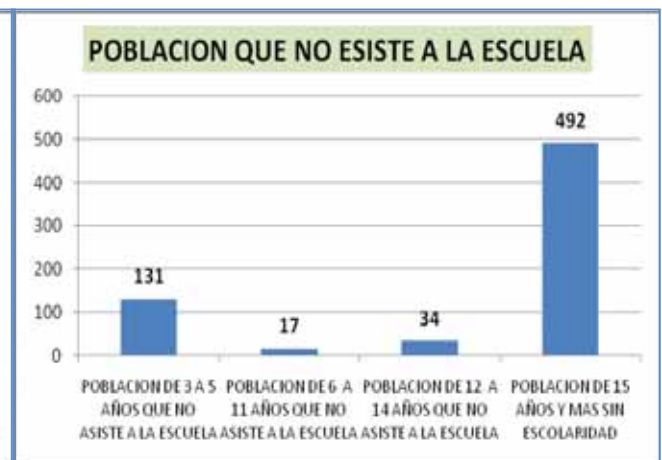
Según datos de relevancia estadística y datos obtenidos del diagnostico levantada en el trienio pasado se conoce que el INEGI reporta un total de 20 partos en el municipio mientras que la UMR registra 47 partos.

### 6.1.3 Educación.

Dentro del municipio existen 158 habitantes de 15 a 17 años que asisten a la escuela, los cuales están distribuidos por género con un equivalente de 76 y 82 alumnos respectivamente y de 18 a 24 años representados por 44 alumnos.



Grafica 11. Población que Asiste a la Escuela, INEGI 2010



Grafica 12. Población que no Asiste a la Escuela, INEGI 2010



Grafica 13, Figura 14). Población Analfabeta, INEGI 2010

### a) Educación No Escolarizada.

El Instituto Estatal de Educación para Adultos (IEEA) en su censo del primer trimestre de 2010, para identificar el rezago educativo y de analfabetas, concluye que de la Población mayor de 15 años es de 1,949, de ellos el 36.69% son analfabetas; descontando a la población que ya no está en condiciones de aprender (Irreductibles) la población a atender es neta de 482 personas (289 con rezago monolingüe y 193 con rezago bilingüe).

#### 6.1.4 Salud

El servicio de Salud es otorgado por la Unidad Médica de Campo (UMR) 171, IMSS – Oportunidades; tiene a su cargo oficialmente a San Pedro Atoyac, Cruz Colorada, San Antonio el Carrizo, y la Palma; sin embargo, le brinda servicio a todo el Municipio por conducto de una Doctora y dos Enfermeras, una auxiliar de base y auxiliar denominada 08 quien atiende sábados, domingos y días festivos.

#### 6.2 Índice Y Grado De Marginación.

El grado de marginación, de acuerdo con la CONAPO en 2005, el lugar que ocupa San Pedro Atoyac en el contexto Nacional es el No. 129 y en el contexto Estatal el No. 69, con un índice de marginación MUY ALTO, 0.35178. No ha cambiado mucho para el año 2010.

#### 6.3 Centros Educativos.

San Pedro Atoyac tiene 16 Centros educativos para la instrucción básica; actualmente existe una Preparatoria, que está funcionando como un Modulo de la Preparatoria de San Andrés Huaxpaltepec, y no cuenta con ninguna instalación propia, brindando sus servicios en las

PLAN MUNICIPAL DE DESARROLLO DE SAN PEDRO ATOYAC

instalaciones que funcionaron como Palacio Municipal; así mismo, se localiza en la Cabecera Municipal la Supervisión escolar 128.

En el cuadro 5 se concentran los centros de trabajo por comunidad y el número total de alumnos por grado y grupo.

LOCALIDAD	CENTRO EDUCATIVO	ALUMNOS INSCRITOS POR GRADO							No DE DOCENTES
		1°	2°	3°	4°	5°	6°	TOTAL	
CABECERA MUNICIPAL DE SAN PEDRO ATOYAC	ESC. PREPARATORIA <b>JOSE VASCONCELOS MODULO DE HUAXPALTEPEC CLAVE EMS-2/85</b>	39	20	24				83	9
	TELESECUNDARIA CLAVE <b>20DTV0504A</b>	84	85	72				241	17
	ESC. PRIM. <b>JOSE MARIA MORELOS CLAVE 20DPB0346B</b>	81	75	60	64	64	43	387	18
	ESC. PRIM. <b>MEXICO CLAVE 20DPB1508D</b>	38	43	60	47	64	42	294	15
	CENTRO DE EDUC. PREESCOLAR <b>BENITO JUAREZ CLAVE 20DPB0170Z</b>							148	8
	CENTRO DE EDUC. PREESCOLAR <b>JOSE VASCONCELOS CLAVE 20DCC2179D</b>							106	5
	CENTRO DE EDUC. <b>INICIAL CLAVE 20DINO188Y</b>						20	1	
ZAPOTE BLANCO	TELESECUNDARIA CLAVE <b>20DTV1020D</b>	12	15	15				42	3
	ESC. PRIM. <b>CUAHUTEMOC CLAVE 20DPB1721W</b>	17	18	21	21	14	13	104	4
	CENTRO DE EDUC. <b>INICIAL CLAVE 20DINO188Y</b>							18	
CRUZ COLORADA	CENTRO DE EDUC. PREESCOLAR <b>JOSE VASCONCELOS CLAVE 20DCC1850L</b>						52	2	
LA PALMA	ESC. TELESECUNDARIA CLAVE <b>20DTV1626S</b>						40	3	
	ESC. PRIM. <b>LAZARO CARDENAS CLAVE 20DPB0348Z</b>						39	2	
	CENTRO DE EDUC. PREESCOLAR. <b>JOSE VASCONCELOS MODULO DE SAN PEDRO ATOYAC</b>						19	1	
SAN ANTONIO CARRIZO	ESC. PRIM. <b>BENITO JUAREZ, CLAVE 20DPRI607E</b>						17	1	
LA GUADALUPE	ESC. PRIM. <b>NETZAHUALCOYOLT, CLAVE 20DPB1710Q</b>						38	2	
	<b>TOTAL DE ALUMNOS</b>						<b>1648</b>		

Cuadro 16) Instituciones Educativas del Municipio

En total son 91 personas que laboran en los 16 centros escolares del Municipio; como centros de apoyo a la educación se encuentra la Biblioteca Municipal, y que pese a que está tiene muchas carencias en su infraestructura y equipo, brinda servicio toda la semana en dos turnos, siendo más concurrida por los alumnos de la Primaria debido a que no hay libros para los alumnos de la Preparatoria y muy pocos para los de Secundaria.

#### 6.4 Religión.

La religión predominante en San Pedro Atoyac es la católica con 2907 feligreses, y 127 con la religión Cristiana.

Se tiene conocimiento de que un sacerdote de nombre “Romero”, fue el que dirigió la construcción del templo católico, pero que cuando hubo guerra quedo sólo el templo y después

vino un temblor y fue derribado, según cuentan los ancianos de este lugar, que este templo ya estaba caído cuando ellos eran niños. Se sabe por historias verbales de éste pueblo que fue construido de piedras y mezclas de tierra colorada con clara de huevo, se desconoce el año de su construcción.

### 6.5 Idioma. (Mixteco)

Una base importante de la cultura es la lengua materna y la que se continúa conservando en el Municipio es lengua mixteca de la costa; debido a ello el INEGI en el 2010 registra **4136 habitantes**. Con una población de 2,508 de **5 años y más que hablan lengua indígena** y de esta **603 habitantes**, con edad de **5 años y más hablante de lengua indígena y que no habla español**; y la población de **1,841 habitantes** con edades de **5 años y más que hablan la lengua indígena y el español** (bilingües).

### 6.6 Cultura Y Tradiciones.



La fiesta más relevante del Municipio es la de *Semana Santa*, en la que se presentan varias danzas originarias de Atoyac, asisten visitantes de todos los pueblos vecinos, los habitantes del pueblo despachan tamales de camarón y artesanías. Antes del día Viernes Santo, se hace una mayordomía en donde se matan varias reses para alimentar a todas las personas y autoridades que acuden a esta mayordomía. También se celebra un carnaval el 16 de febrero; tal como se detalla a continuación.

- ❖ Mayordomía de día de reyes. Se celebra el 6 de enero con la parada del niño Jesús.
- ❖ Fiesta de Carnaval. De fecha variable. Se celebra con las danzas de Los Tejorones y Las Mascaritas.
- ❖ Cuarto viernes. Mayordomía del Padre Jesús.
- ❖ Semana Santa. Con procesiones acompañadas de música de Cutu Ree.

- ❖ Matomo Savi o Mayordomía de la Lluvia. Se celebra el 8 de mayo y está relacionado con ritos de fertilidad y petición de buenas cosechas.
- ❖ Mayordomía de San Pedro, que se celebra el 29 de junio, la cual corresponde celebrar al Barrio Grande.
- ❖ Mayordomía de la Virgen del Carmen, que se celebra el 18 de julio.
- ❖ Mayordomía de San Nicolás, el 10 de septiembre, organizado por el Barrio de San Nicolás.
- ❖ Fiesta de San Miguel, que se celebra el 29 de septiembre.
- ❖ Mayordomía del Rosario, el 7 de octubre, correspondiendo su celebración al Barrio Chico.
- ❖ Fiesta de Todos Santos, el 30 de octubre y 1o. de noviembre.
- ❖ Mayordomía de la Virgen de Guadalupe, el 12 de diciembre.
- ❖ Mayordomía del Nacimiento de Jesús, el 24 y 25 de diciembre.

Las danzas que se practican en el Municipio son la Danza de los Tejorones, la Danza de Las Mascaritas, la Danza del Tigre, y la Danza de La Tortuga; en el apartado 5 de los anexo se describe cada una.



El patrimonio musical de la comunidad se compone de los siguientes tipos:

- ✚ Música de viento, compuesta por alientos metales y percusiones. Los géneros que se interpretan son chilenas, música para danzas, música ritual, mortuoria, marchas, pasodobles, rancheras y cumbias.
- ✚ Música de violín. Acompaña a la danza de Tejorones de Carnaval y para el Fandango Indígena, que se práctica en la muerte de un infante o en la mayordomía de San Nicolás.
- ✚ Música de flauta y tambor, que se utiliza en las festividades rituales y en Baile del Torito de lumbre en las mayordomías importantes del pueblo.
- ✚ Música del Cutu Ree, que es música de clarín, tocada en las procesiones de Semana Santa, imprimiendo una fuerte emoción a la celebración.

## 6.7 Historia.

Se desconoce la fecha de la fundación del pueblo de San Pedro Atoyac, pero data del siglo XVI, por los vestigios o ruinas de un templo católico colonial. Atoyac se formó a partir de la llegada de personas originarias de la Mixteca alta. Los Mixtecos de la Costa establecieron un cacicazgo regional que se dirigía por Tututepec, a quien Atoyac brindaba tributo. Durante la época prehispánica fue importante en Atoyac la producción de cacao.

En términos generales, la mixteca se divide en tres regiones: La Mixteca alta, La Mixteca Baja y La Mixteca de la Costa, abarcando una extensión, aproximada, de 40 mil kilómetros cuadrados, más grande que los estados de Puebla y Tlaxcala juntos; "Tototl-Tepetl" que significa "Cerro del Pájaro", de tototl, "pájaro" y Tepetl, "cerro", fue fundado en el año 357 D.C. Dice la crónica que acuerda el Rey de los mixtecos fundar un reino en la Costa, al sur, encomienda la fundación al príncipe Mzatzin.

El rey Nizainzo Huidzo, Zahu en Iltantongo en el año de 357 de la era vulgar, acordó enviar al príncipe Mzatzin a poblar la costa del sur con el fin de fincar en ella su reino, no sólo para que lo habitara él y sus descendientes, sino para extender sus dominios hasta el océano Pacífico, pues sabía que la tierra era exuberante, regada por los ríos que la fertilizaban y atractiva por sus bellos bosques. Entre los pueblos que inicialmente se fundaron se encuentra San Pedro Jicayan, municipio vecino de San Pedro Atoyac; Posterior a esto se fundó el municipio de San Pedro Atoyac, municipio reconocido por sus artesanías y su tradicional pan de tres picos.

## 6.8. San Pedro Atoyac Saludable. (SALUD)

El servicio de Salud es otorgado por la Unidad Médica de Campo (UMR) 171, IMSS – Oportunidades; tiene a su cargo oficialmente a San Pedro Atoyac, Cruz Colorada, San Antonio el Carrizo, y la Palma; sin embargo, le brinda servicio a todo el Municipio por conducto de una Doctora y dos Enfermeras, una auxiliar de base y auxiliar denominada 08 quien atiende sábados, domingos y días festivos. Las necesidades de equipo se registran en el cuadro 4 de los anexos.

### 6.8.1 Principales Enfermedades Presentes En El Municipio.

De acuerdo a la UMR las principales enfermedades que presentan los habitantes son: gastrointestinales o diarreas y éstas son por los malos hábitos higiénicos y en su momento por falta de cloración del agua (actualmente ya resuelto); infecciones respiratorias por los cambios de temperatura; heridas de machetes y motosierras, por accidentes de trabajo; traumatismos y fracturas por caídas de caballos y burros; intoxicaciones por animales, por picaduras de víboras, alacranes y mordeduras de perros; enfermedades crónicas degenerativas como hipertensión, diabetes y tuberculosis.



Grafica 14. Servicios de Salud, Municipio DE San Pedro Atoyac, 2011

Respecto a casos de SIDA, el Consejo Estatal del Síndrome de Inmuno Deficiencia Adquirida de Oaxaca (COESIDA), reporta casos de personas contagiadas con ésta enfermedad en el Municipio de Atoyac. Los Programas de atención que ejerce la Unidad Médica Rural en el Municipio son:

- 1.- Programa de atención a menores de cinco años, donde se controla el peso, talla y control de vacunas.
- 2.- Programa del adolescente: donde se lleva el control de peso, vacunas y se les dan capacitaciones mensuales.
- 3.- Atención a la mujer en edad fértil: control de mujer sana, seguimiento y control a embarazadas, planificación familiar y salud ginecológica.
- 4.- Programa del adulto mayor: detección de enfermedades crónicas degenerativas, control anual y capacitación.

Estos programas son realizados con el apoyo de mujeres promotoras sociales voluntarias y un asistente rural de salud. También cada mes la Doctora y la Enfermera auxiliar de base hacen visitas mensuales a las agencias, incrementándose a dos en la Semana Nacional de Salud.

### 6.9 Organizaciones Sociales y De La Sociedad Civil.

Sin lugar a dudas, los usos y costumbres como organización social y civil es la más reconocida y notoria en el Municipio ya que en esta se involucra la mayoría de la población, sin embargo, cuando se trata de otro tipo de actividades diferentes a los usos y costumbres, las organizaciones son muy endebles y pierden mucha fuerza. Los Tatamandones, que son solamente hombres de la tercera edad son quienes encabezan estos usos y costumbres.

En cada una de las 15 escuelas del Municipio, existe un Comité de Padres de familia integrado por lo regular por tres personas. Son 45 Padres de familia al frente de estos Comités, los cuales tienen diversas tareas como: organizar y encabezar tequios con los demás padres de familia para mantener limpias las áreas verdes, organizar los programas de días festivos, organizar algunos eventos sociales para recaudar fondos, entre otros.

Existe un Comité de Salud organizado por la Unidad Medica Rural (UMR), el cual sobresale por la participación de 40 mujeres promotoras sociales voluntarias; este Comité apoya en los Programas de atención que ejerce la UMR en las cinco comunidades y Cabecera Municipal.

Solamente cuando se va a construir una obra de beneficio social en algún Barrio de la Cabecera Municipal o en alguna Agencia, se crea un Comité para supervisar el buen desarrollo de la misma y se entregue la obra a entera satisfacción de toda la población; y en el Municipio no se acostumbra a tener Jefes de Manzana o Presidentes de Barrio.

### **6.10 Organizaciones Religiosas.**

La Iglesia Católica cuenta con un Comité integrado por Fiscales y Mayordomos, que por lo regular son Tatamandones, estos tienen la tarea de organizar y dirigir las Mayordomías o festividades religiosas a lo largo de todo el año. La religión predominante en Atoyac es la católica con 2907 feligreses, y 127 con la religión Cristiana.




Fig. 19) Templo religioso católico, templo de los feligreses del Municipio de San Pedro Atóyac

### **6.11 Organizaciones Económicas.**

Este rubro lo encabeza un grupo de 15 mujeres panaderas que elaboran pan de “pico” (por agregarle panela) y pan de azúcar; dos grupos de artesanas de 20 mujeres cada uno dedicadas a la fabricación de servilletas; y un grupo de 15 taxistas y 10 camionetas de transporte público.

### **6.12 Organizaciones Productivas.**

Por lo general los productores acostumbran a trabajar de manera individual, situación que hace que no haya grupos de trabajo bien organizados; y si estos se hacen es solamente por la conveniencia de recibir algún apoyo económico que llega al Municipio. Sin embargo, existe solamente una Sociedad de Producción Rural de Responsabilidad Limitada denominada “Pozo



Redondo” integrada por 12 personas; en proceso de constituirse legalmente un grupo de maiceros organizados por el Programa de Maíz y frijol PROMAF hasta el año pasado.

Otras organizaciones productivas son tres grupos de trabajo de productores de maíz, uno de productores de frijol y uno de chile.

Las organizaciones del Municipio que presentan mayor estabilidad son la Asociación Ganadera Local General, integrada por 57 ganaderos y registrada legalmente ante la SAGARPA. Las tres organizaciones Ejidales: el Ejido San Pedro Atoyac con 522 ejidatarios aproximadamente; el Ejido Zapote Blanco con 40 ejidatarios; y el Ejido El Carrizo con 29 ejidatarios.

### **6.13 Organizaciones Políticas.**

El municipio pertenece al distrito electoral federal número 11 con sede en Santiago Pinotepa Nacional, y al distrito electoral local número 9, con sede en Jamiltepec.

En San Pedro Atoyac solamente están presentes dos partidos políticos, el Partido Revolucionario Institucional (PRI), y el Partido de la Revolución Democrática (PRD); cabe señalar que existe una fuerte y marcada división en los habitantes de estos dos partidos.

### **6.14 Instituciones Públicas Y Privadas.**

Las Instituciones públicas del Municipio son: 16 escuelas de educación básica, una Supervisión escolar, una Biblioteca Municipal, una Unidad Medica Rural, el Palacio Municipal, una Plaza comunitaria, la Iglesia Católica, y una Iglesia Cristiana. Como Instituciones privadas las oficinas del Comisariado Ejidal de San Pedro Atoyac y de la Asociación Ganadera Local General.

### **6.15 Organizaciones Culturales Y Deportivas.**

Por la gran riqueza de música, danzas y bailes obligan a que se organicen dos bandas de música con cinco personas cada una y cuatro grupos de danzas y bailes con 20 integrantes cada uno para representar la:

- ❖ Danza de los Collantes o de la Quijada.
- ❖ Danza de Las Mascaritas.
- ❖ Danza del Tigre.
- ❖ Danza de la Tortuga.

Las organizaciones deportivas que presentan más estabilidad son seis equipos de basquetbol (56 personas), un equipo por Agencia y tres equipos de futbol (48 personas).

La matriz que aquí se presenta tiene que ver básicamente la representatividad de ciertos actores que se implican de manera directa con el municipio, para este caso es fácil mencionar que la representatividad se esta dando con representantes de barrios o colonias.

### 6.16 Telecomunicaciones.

Por los cerros que rodean al Municipio, no se ve ningún canal de televisión en señal abierta; para resolver este problema el Ayuntamiento tiene contratado desde hace 10 años, dos equipos de televisión de señal de paga (Sky), haciendo llegar la programación de dos canales a los habitantes a través de una antena repetidora, que también adquirió el Municipio.

En cuanto a la señal de radio, está solamente se escucha en algunos lugares que captan la señal, y se escucha la Radiodifusora social de CDI denominada La Voz de la Costa Chica, y dos estaciones de Acapulco ocasionalmente.

La red de telefónica consiste en 102 líneas registradas hasta este 2011, y solamente un centro de Internet básico particular con cinco computadoras.

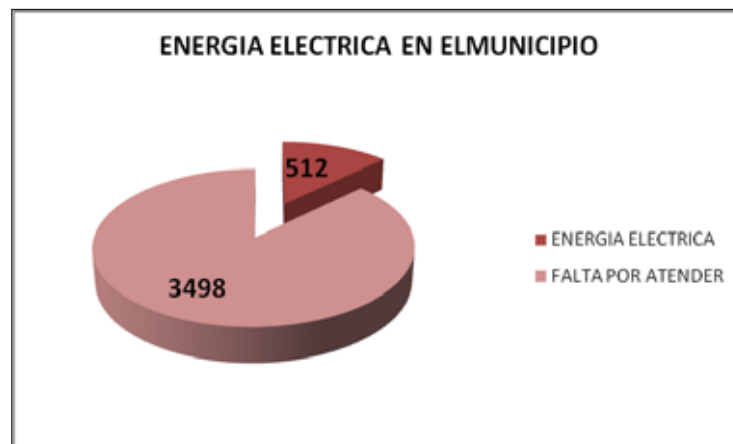
### 6.17 Caminos.

En este apartado es importante señalar que ya se realizó en el año 2010 la pavimentación de 5 km de tramo carretero que comunican a San Pedro atoyac con Pinotepa Nacional, haciéndose más corta la distancia de transporte y teniendo mejores beneficios para los pobladores directamente y otro tipo de personas de manera indirecta.

### 6.18 Servicios Básicos.

#### 6.18.1 Electrificación.

En el Municipio 790 viviendas particulares habitadas que disponen de luz eléctrica, mientras que el 57 les falta el servicio, como se muestra en la siguiente grafica.



Grafica 15. Energía eléctrica disponible en el municipio, Fuente CFE 2011.

Las necesidades actuales de mejorar el servicio las comunidades de El Carrizo, La Palma, Cruz Colorada y El Zapote, consisten en el cambio de transformadores y líneas o hilos con mayor capacidad, y cambio de los postes de ángulos metálicos improvisados y su reubicación a los caminos principales.

Las quejas cotidianas sobre el servicio son: la constante interrupción en la temporada de lluvias, tardando de dos o tres días en reanudar lo la CFE; la alteración de los recibos; y variaciones continuas de voltaje, provocando que se quemen los aparatos electrodomésticos y provocando una serie de accidente menores de lo cual hasta los mismos habitantes corren el riesgo de salir perjudicados.

### 6.18.2 Agua Potable.

Hasta el año 2010 se registraba por parte de la UMR que de las 850 viviendas del Municipio, 675 viviendas tienen abasto de agua entubada con tres variantes y 175 viviendas con agua no entubada.

El agua que se utiliza se extrae de un pozo ubicado al lado del Río Trapiche, este atraviesa el Municipio de oriente a poniente; se bombea el agua una distancia de 2.5 km. por conducto de una tubería metálica de 8 pulgadas de diámetro hasta un tanque elevado de concreto a 100 metros de altura con respecto a la Cabecera Municipal, con capacidad de 33,000 litros; acción que genera un costo anual por el pago de luz de \$400,000.00.



Gráfica 16. Viviendas con Agua Entubada, INEGI 2010.

### 6.18.3 Drenaje Público.

El INEGI menciona que el 38% de las viviendas no cuentan con el servicio de drenaje, mientras que el 62% si lo tiene; sin embargo, es relativo hablar de la existencia del servicio, debido a que San Pedro Atoyac no cuenta con una planta de tratamiento de aguas negras. Es común ver como la población dirige las tuberías o mangueras a las calles para arrojar las aguas jabonosas y negras, que tienen como destino principal el Río Puerco que atraviesa el Municipio.

Matriz del eje social municipal de San Pedro Atoyac Jamiltepec, Oaxaca.

AGENCIA, BARRIO, COMITÉ	CUENTA CON COMITÉ	REPRESENTANTE	No. INTEGRANTES	ENERGIA ELECTRICA	AGUA POTABLE	DRENAJE O LETRINAS	OBSERVACIONES
Barrio Chico (Oportunidades)	Si	Elia Hernández Fuentes	793 Familias - 4783 personas	38 casas no tienen, 662 si tienen	227 casas no tienen, 473 si tienen	No hay red de drenaje, 95 familias con fetalismo al ras del suelo	Por el desconocimiento y disparidad de la información se consensó y cruzo información con la UMR
Barrio Grande (Oportunidades)	Si	María Emigdio Vázquez					
Barrio San Nicolas (Oportunidades)	Si	Francisca Vargas Jiménez					
Salud	Si	Eva Saucedo					
Rancho Nuevo	Si	Hilda Aguilar Carro	12 Familias - 22 personas	No hay	Si	Todos tienen letrinas	
Cruz Colorada	Si	Paulina Bautista Gaytan	31 Familias - 222 personas	Le falta a una casa	No	Todos tienen letrinas	

Cuadro 17) Matriz del eje social

### 6.18.4 Disposición De Excretas.

Es importante mencionar que el 90% de los habitantes utiliza las fosas, letrinas y baños ecológicos como drenaje para desechar materiales sólidos, aguas jabonosas y aguas negras. La disposición de excretas que disponen las 894 familias que componen el Municipio, tienen fosas sépticas el 11.29%, letrinas el 77.18%, ecológicos con 3.24% y raz del suelo (aire libre) con 8.27%; sin embargo, de las primeras dos opciones el 10% se encuentra en malas condiciones, según las apreciaciones del Consejo Municipal.

### 6.18.5 Vivienda.

El Censo de Población de 2010 del INEGI registra 782 viviendas habitadas con un promedio de 5 habitantes; el 8% de estas poseen piso de tierra y el 92% tienen piso de material diferente a la tierra.



Gráfica 17. Piso En Las Viviendas, INEGI 2010



Gráfica 18. Cuartos en las Viviendas, INEGI 2010

Los datos mostrados en las graficas expresan valores significativos de cómo está la situación actual en las viviendas en relación al tipo de piso que prevalece, podemos observar que dentro de todo el territorio municipal existen 64 viviendas que todavía presentan piso de tierra.

En cuanto a los materiales con los que están construidas las paredes, el INEGI registra en el 2010 que el 50.15% es de ladrillo; el 27.60% de block; 10.25% de madera; 3.52% de lámina de cartón; y 8.42% de adobe, de un total de 652 viviendas. El Censo de Población y Vivienda 2010, refiere que el tipo de equipamiento con que cuentan las viviendas, lo encabeza las que cuentan con televisión con 67%; con refrigerador con 50%; con lavadora 4.10%; sin ningún bien 24.41%; y con computadora 2.93%; de un total de 852 que hay en el Municipio.



Grafica 19. Equipamiento Y Bienes En El Municipio

En tanto en el año 2010 se registra 136 viviendas que utilizan gas para cocinar, de 795 casas; y que hay en el Municipio 1,224 televisiones, 167 refrigeradores y 136 casas que utilizan gas para cocinar.

### 6.19 Atención a Grupos en Condición de Vulnerabilidad

Dentro del diagnóstico se pudo detectar que existen zonas de la población en estado crítico de pobreza si bien es cierto que no es pobreza extrema carecen de muchos beneficios que podrían mejorar su condición de vida, es necesario tener muy en cuenta a este sector de la población donde existe un rezago muy pronunciado en cuestiones de vivienda y educación ya que por falta de recursos económicos sus hijos no pueden continuar con sus estudios y tienen que trabajar para apoyar a sus familias, es por ello que el Municipio tiene un bajo índice en Educación, además de que esta el sector de la tercera edad donde también se ven muy desfavorables por las condiciones de vida en la que se encuentran y sus familias no pueden hacer mucho por ello, cabe señalar que la falta de empleo ha hecho que gran parte de la población juvenil salga del municipio a buscar mejores oportunidades a otros estados y a los Estados Unidos.

### 6.20 Apoyo a Migrantes

Debido a la falta de oportunidades de trabajo en el Municipio y al bajo nivel de estudios y preparación, el sector poblacional comprendido entre los 18 a 40 años se ve obligado a migrar hacia otros lugares buscando mejorar sus condiciones de vida.

De los 4186 habitantes censados en 2010, registran que el 11.78% de la población radica principalmente en los Estados Unidos de Norteamérica.

## VII. GOBIERNO HONESTO Y DE RESULTADOS

### 7.1 Transparencia, rendición de cuentas y combate a la corrupción.

En atención a la ley de transparencia y rendición de cuentas, el Gobierno Municipal realizará acciones de información y comunicación permanente a la ciudadanía, publicando todas las actividades de gestión y del gasto público a fin de entregar cuentas claras y transparentes a la ciudadanía de San Pedro Atoyac realizando informes constantes a sus habitantes a través de su Consejo de Desarrollo Social Municipal. Así mismo se pondrá puntual atención a que todas las actividades marchen de manera correcta evitando los tratos mal habidos que conllevan a un hábito desorganizado y poco transparente que recae en la corrupción donde se pierde la línea de trabajo con la cual se encamina el desarrollo de la comunidad.

### 7.2 Fortalecimiento de las finanzas y eficiencia del gasto público.

Administrar los recursos locales y los que vienen de la vía Federal es un trabajo de suma importancia que la Administración Municipal tiene que hacer de manera eficiente para poder fortalecer las finanzas las cuales ayuden a mejorar las condiciones e impulsen el crecimiento del municipio, lograr la eficiencia en este aspecto es una tarea ardua se necesitan valores, respeto e integridad valores que se pierden llegando al poder lo cual se ha visto desde muchos años atrás, adquirir compromisos interinstitucionales es una buena opción para fortalecer las finanzas del Municipio al tener mayores recursos para emplearlos en las obras en los sectores más afectados de la población, teniendo una visión de un estilo de gobierno caracterizado por un mayor grado de cooperación e interacción con la ciudadanía mejorando las actividades de gestión y del gasto público.

### 7.3 Gobierno Eficaz y Eficiente

Hablar de gobernar a una comunidad se dice fácil pero conlleva una gran responsabilidad por parte de las autoridades Municipales, el reto es difícil ya que se tienen que tomar compromisos firmes y sólidos donde muchas veces no se puede cumplir con el 100 % de los mismos ahí recae la importancia de un trabajo eficiente en tiempo y forma para poder proporcionar información transparente y evitar conflictos internos y externos, es por esto que los compromisos de la actual administración son llevar a cabo trabajos firmes que beneficien a los sectores de la población que más lo necesiten.

### 7.4 Profesionalización y desempeño de los servidores públicos

A fechas actuales se ha venido implementando la profesionalización de los servidores públicos, esto es muy importante ya que podría cambiar la forma en que se ha venido sucitando el desempeño de los mismos en este sentido el propósito del municipio es que los puestos no sean ocupados por los amigos, ni por los leales de algún poderoso o de algún grupo si no por quienes acrediten las mejores aptitudes profesionales. De aquí su concepción democrática opuesta a la

discrecionalidad, la falta de transparencia o las decisiones cupulares del signo que sean, esta dinámica que ha cobrado la profesionalización ha llevado a considerarla un aspecto medular en todo el contexto de la Administración Pública de tal manera que existe la necesidad de empezar a delinear aspectos normativos que permitan implementar la profesionalización con un esquema formal dentro de los Municipios y lograr con esto que en el Municipio de San Pedro Atoyac exista un sistema objetivo con reglas claras y transparentes, provisión de servidores públicos acordes a los perfiles requeridos por el puesto y la función a desempeñar, eliminar practicas como el nepotismo y compadrazgo, además de un sistema clientelista y que se permita establecer una nueva cultura laboral con filosofía de servicio.

### **7.5 Dignificación y nueva cultura de servicio público**

En el Municipio de San Pedro Atoyac se necesita alentar una nueva forma de gobernar que este apegada a principios y valores éticos que permitan recuperar la confianza del ciudadano en sus autoridades Municipales, por ello las autoridades asistieron a reuniones de sensibilización de cómo actuar y desempeñarse como servidores públicos, como realizar las gestiones pertinentes en las dependencias correspondientes además de que estuvieron en temas como la campaña de transparencia y honestidad, el compromiso ético del ejecutivo y la necesidad de ser éticos.

### **7.6 Coordinación institucional**

Debe existir la coordinación institucional dentro de la administración pública del Municipio para que pueda existir sinergia y complementariedad entre las instituciones para articular, focalizar y optimizar las acciones de apoyo e inversión dentro del territorio Municipal, para ello se implementara una estrategia participativa buscando promover la participación de los diversos agentes con intereses en los sectores productivos incluyendo a las instituciones de gobierno y organizaciones locales y del sector privado en la formulación y ejecución de proyectos de inversión para beneficiar a los habitantes del Municipio.

### **VISION**

El Ayuntamiento de San Pedro Atoyac en 2016 lograra que sus habitantes cuenten con todos los servicios básicos y secundarios para poseer una vivienda digna; se genere una cultura de convivencia, explotación y cuidado del medio ambiente; para elevar la calidad de vida y alcanzar el bienestar de sus habitantes equiparable al nivel de vida Estatal y Nacional; a través del interés y trabajo conjunto de la población, el Consejo Municipal, las Autoridades locales, las Instituciones del Gobierno Federal y Estatal y el Honorable Ayuntamiento.

### **MISION**

Como integrantes del Ayuntamiento y Consejo Municipal, gobernaremos y trabajaremos para realizar las acciones necesarias que nos permitan mejorar la calidad de vida, la igualdad de oportunidades y de género; conservando y mejorando al mismo tiempo nuestros recursos naturales y dejando de lado aspectos políticos, religiosos o sociales para beneficiar a todos los habitantes del Municipio de San Pedro Atoyac.



**IDENTIFICACION DE LA PROBLEMATIZACION DE SAN PEDRO ATOYAC**

N°	PROBLEMA IDENTIFICADO	DESCRIPCION DEL PROBLEMA
1	Falta de pavimentación y Mejoramientos de calles y caminos. (Comunicación)	<p>La falta de modernización y mantenimiento de caminos Rurales y cosecheros que comunican a la cabecera y las agencias, se encuentran en muy malas condiciones de igual manera las calles que son de suma importancia para transportar los productos que se generan en el sector agropecuario y que se utilizan para autoconsumo.</p> <p>con estos mejoramiento se lograra un servicio de calidad en el transporte</p>
2	Contaminación.	<p>El vertedero de las aguas negras a los ríos y arroyos provocan un grave problema de contaminación, debido a que esas aguas se usa para el consumo doméstico, agrícolas y pecuarias de los productores del municipio. La contaminación por basura es un foco de infección sanitaria de igual manera los animales que producen de traspatio los habitantes defecando en el pavimento, ríos, calles y hasta en los propios hogares</p>
3	Rezago del Sector Rural	<p>La falta de Infraestructura productiva y equipamiento; falta de Asistencia Técnica y capacitación en los tres sectores económicos del Municipio. (Agricultura, ganadería, pesca y reforestación), (Transformación y comercialización de los productos que se elaboran en el municipio), (Apoyo a comerciantes, transporte y otros servicios que se generan dentro de San Pedro Atoyac)</p>
4	Deficiencia en los servicios básicos del municipio (Salud y Educación)	<p>El sector educativo se encuentra en malas condiciones, la infraestructura es deficiente, faltan espacios recreativos, cocinas escolares, material y equipo de apoyo para alumnos y maestros.</p> <p>En el aspecto de Salud, las condiciones de infraestructura se encuentran en malas condiciones, falta medicamento, equipo médico especializado, personal médico, cobertura y mejor atención a los derechohabientes (incluye días festivos)</p>

**MATRIZ DE PRIORIZACION DE PROBLEMAS DETECTADOS EN EL MUNICIPIO DE SAN PEDRO ATOYAC**

PROBLEMÁTICA MUNICIPAL	COMUNICACIÓN (A)	CONTAMINACION (B)	REZAGO DEL SECTOR RURAL (C)	DEFICIENCIA EN LOS SERVICIOS BASICOS (SALUD Y EDUCACION) (D )	FRECUENCIAS	PRIORIZACION
COMUNICACIÓN (A)		20 A 10B	14A 11C	15A 12D	3A	1
CONTAMINACION (B)			15B 11C	0B 30D	1B	3
REZAGO DEL SECTOR RURAL (C)				2C 28D	0C	4
DEFICIENCIA EN LOS SERVICIOS BASICOS (SALUD Y EDUCACION) (D)					2D	2

La Matriz de Priorización de problemas se realiza en presencia y concertación de todos los integrantes del Consejo de Desarrollo Social Municipal, quienes llevarán a votación para dar prioridad a los problemas que más aquejan a San Pedro Atoyac.

## PROBLEMATIZACION DE SAN PEDRO ATOYAC ARBOL DE PROBLEMAS.

### PROBLEMA 1: Falta de pavimentación y Mejoramientos de calles y caminos. (Comunicación)

La falta de pavimentación de caminos que comunican de la cabecera a las agencias hace que estos se encuentren en muy malas condiciones al igual que la construcción de puentes y pavimentación de calles del municipio.

**UBICACIÓN DEL PROBLEMA:** Construcción puentes vehiculares en la cabecera, pavimentación de calles, revestimiento de caminos en las agencias, a si como la pavimentación de 2+800 Km del acceso al Municipio.

### ARBOL DE SOLUCION ESTRATEGICA

Causas	Problema	Efectos	Conjunto de Soluciones	Solución Estratégica	Condiciones positivas a Futuro
Transporte de personas	<b>Comunicación</b>	Los habitantes pierden tiempo en el traslado para realizar sus actividades dentro y fuera del Municipio. En casos de emergencias por enfermedades se agravado las personas en el traslado por las vibraciones de los vehículos que son generadas por los caminos de terracería, además de no por el poder llegar a tiempo a los hospitales por lo inapropiado de los caminos. Los caminos en estas condiciones generan un ambiente propicio para asaltos y violaciones a los transeúntes.	Rastreo y mantenimiento del camino principal de terracería antes y después de la temporada de lluvias	<b>CONSTRUCCION DE PUENTES VEHICULARES EN LA CABECERA MUNICIPAL, PAVIMENTACION DE CALLES, REVESTIMIENTO DE CAMINOS EN LAS AGENCIAS, ASI COMO LA PAVIMENTACION DE 2+800 KMS DEL ACCESO AL MUNICIPIO</b>	Se generaran de fuentes de trabajo con la obra de mantenimiento. Los habitantes llegaran más rápido a sus lugares de destino y se ahorraran tiempo. El traslado de enfermos y parturientas será un poco más rápido. Se podrá circular un poco más rápido situación que en algún grado se evitaran asaltos.
Tránsito inadecuado de camiones pesados para el transporte de carga.		El tránsito vehicular es muy ineficiente por la lentitud. Las unidades se deterioran con mayor frecuencia, incrementando los costos de mantenimiento. Se generan polvaredas que respiran los habitantes y contaminan alimentos provocando enfermedades gastrointestinales y de las vías respiratorias. El paso vehicular continuo en la tierra hace hoyos y con la presencia de las lluvias se convierten en charcos en donde proliferan insectos trasmisores de enfermedades para el hombre.	Ampliación y modernización del camino principal (continuidad)		Se generara fuentes de trabajo. Mejorara la circulación vehicular ahorrando tiempo. Podrán circular sin ningún tipo de restricción unidades pesadas.
Reducido presupuesto Municipal		El traslado de vacas, caballos, burros, chivos y borregos de un predio a otro y que tiene que transitar por el camino principal, también deterioran la terracería al dejan huellas profundas en la temporada de lluvias provocando charcos con aguas negras y por ende dejando un foco de infección y nacemento de insectos que transmiten enfermedades en los habitantes.	Pavimentación del camino principal de terracería, de acceso a la cabecera Municipal		Generación de fuentes de trabajo temporales en la construcción de la obra. Circulación vehicular rápida. Reducción de tiempos de viajes. Reducirá los costos de mantenimiento vehicular. Se acabaran las polvaredas y lodazales y así como las fuentes de contaminación e infecciones para la salud humana. Se terminaran los baches provocados por todo tipo de unidad vehicular y por el traslado de ganado. Habrá mayor dinamismo económico en la comercialización de productos locales, insumos y artículos básicos.
Falta de gestión en los niveles Estatales y Federales		El Municipio no tiene la capacidad financiera suficiente para atender todas las necesidades del Ayuntamiento por lo que se ve en la necesidad de priorizar sus problemas, atendiendo los de mayor importancia	Contemplar dentro de la priorización de obras la pavimentación de calles para su construcción en diferentes etapas o por comunidad		Generara fuentes de empleos temporales directos e indirectos en la construcción. Los habitantes observaran en su plenitud los trabajos del Municipio y se reflejara la inversión del presupuesto.
Establecimientos Humanos		Los servicios secundarios como la pavimentación tardan lustros o décadas en beneficiar a los habitantes por atender obras de servicios básicos primarios	Mayor constancia en las gestiones ante las instancias Estatales y Federales para avanzar en los servicios que requiere el Municipio		Los beneficios de las gestiones se realizaran en menor tiempo reflejándose la construcción de las mismas
Presencia de enfermedades		Al incrementar la población se hace más necesario contar con vías de acceso donde las personas circulen para abastecerse	Es necesario las vías de acceso sin importar sus condiciones		Los habitantes se beneficiaran al contar con buenos caminos para dirigirse a sus distintos destinos.
Establecimiento de productos a mercados externos		Los habitantes padecen constantemente de enfermedades gastrointestinales y en la piel como causa del polvo de las calles	Pavimentación paulatinamente la pavimentación de calles		Disminuirán considerablemente enfermedades diarreicas y de la piel. Servirá como motivación para mantener las calles limpias. Dara un aspecto positivo y de avance en las comunidades
Inexistencia del servicio de internet		Los productores tienen que soportar el precio de los intermediarios que llegan hasta el municipio para adquirirlos sus productos, debido a que no pueden sacar sus productos fácilmente a otros mercados	Contar con caminos en mejores condiciones y de tránsito más rápido		Mejores precios de venta de los productos que se generan dentro del Municipio, tránsito más rápido.
			Los habitantes en general y en especial los estudiantes sufren un rezago y estancamiento por no tener acceso a un servicio actual de información, consulta, investigación y de comunicación.		Gestión de un centro de computo con el servicio de internet satelital

**PROBLEMA 2) Deficiencia en los servicios básicos, Educación y Salud**

**UBICACIÓN DEL PROBLEMA:** La deficiente infraestructura e insuficiente ocasiona la contaminación de aguas negras, se necesita la ampliación de la red de energía eléctrica, la introducción y ampliación de la tubería de agua potable, incluidos la falta de infraestructura educativa de del sector salud estos son factores que provocan el rezago y atrasó del municipio de San Pedro Atoyac.

CAUSAS	PROBLEMA	EFECTOS
No hay servicio de drenaje de aguas negras en el Municipio	<b>Falta de Servicios Básicos, Servicios de Salud y Educativos</b>	Los habitantes contaminan los mantos freáticos, ríos, arroyos, calles y pozos al desechar las aguas negras a las calles y al tirar la basura al aire libre.
Falta cultura del manejo y separación de la basura		La gente tira la basura en cualquier lugar y el escurrimiento de agua de las viviendas a las calles, provocando que el aire se contamine con olores fétidos y putrefactos.
Mala cultura de los habitantes al arrojar aguas negras y basura a las calles y defecar al aire libre		Calles sucias con arroyos de aguas negras y malos olores que contaminan el manto freático y por ende los pozos particulares de las casas
Crecimiento de la población		Al haber más habitantes en las comunidades se consume y requiere mayor cantidad de agua para las labores diarias de las viviendas
Pozos ensolvados y/o con poca agua		La explotación constante de los pozos hace que se vayan llenando de arena y posteriormente se ensolven, o simplemente la cantidad de agua disponible se reduzca drásticamente
Falta de infraestructura del servicio de la red de agua potable en el Municipio		Comunidades con escasas de agua potable. Acarreo de agua proporcionada por los vecinos. Uso de agua de pozos sin previa cloración y por consiguiente enfermedades gastrointestinales
Los transformadores de energía eléctrica no alcanzan a abastecer las necesidades de todas las viviendas		Constantes variaciones de energía diariamente y muy poca luz por las noches, haciendo que los aparatos electrodomésticos se descompongan o por precaución no se utilicen. Se genera inseguridad en las noches.
Incremento en el número de usuarios y/o de viviendas		Superación de la capacidad de abastecimiento de energía eléctrica de los transformadores para el número de viviendas que fueron instalados originalmente.
Falta de inversión Municipal en la red de servicio de energía eléctrica		Deficiente servicio de energía eléctrica. Quejas constantes de los habitantes por el mal servicio.
Falta de infraestructura educativa		Retrasó educativo en niños y adolescentes, Las instalaciones educativas existentes se encuentran en malas condiciones.
Falta de infraestructura de salud		Se generan enfermedades que no se pueden atender debido a la falta de clínicas y hospitales
Existe infraestructura de salud, que no funciona correctamente		Existe un hospital en un municipio vecino que no da el correcto funcionamiento, provocando la desatención a los habitantes del municipio y municipios circunvecinos.

**PROBLEMA 3: Contaminación.**

**UBICACIÓN DEL PROBLEMA:** Con lo que respecta al vertedero de las aguas negras y grises en los ríos y arroyos del Municipio, provocan un grave problema de contaminación, debido a que esas aguas sirven para el consumo doméstico en todo el municipio, de igual manera se usa para las Actividades agrícolas y pecuarias de algunos productores del municipio. La contaminación por aguas negras, grises y jabonosas se puede ver en arroyos y ríos del municipio.

CAUSAS	PROBLEMA	EFFECTOS
No hay un basurero municipal propiamente donde se deposite y se le de manejo y separación a la basura.	<b>Contaminación</b>	Causa de enfermedades gastrointestinales y de vías respiratorias, contaminación de agua, suelo y aire
No existen reglamentos para dar manejo a la basura que se generan en el municipio		Los habitantes del municipio tiran la basura en caminos, arroyos, encierros, sin que nadie sancione por malas costumbres.
Se contaminan ríos, arroyos y yacimientos de agua (ojos de agua), que a su vez repercute en la salud.		se generan enfermedades de mayor resistencia, el ganado y otros animales se mueren
Falta de letrinas ecológicas, Fosas sépticas y drenaje para dar manejo a los residuos sólidos y líquidos.		Por falta de control a los animales domésticos y falta del drenaje se producen más enfermedades, existen calles sucias, se generan olores insoportables, etc.

**PROBLEMA 4: Rezago del sector Rural (Apoyo al campo)** Falta de Infraestructura productiva, equipamiento y Asistencia Técnica en los tres sectores económicos del Municipio

**UBICACIÓN DEL PROBLEMA:** Falta de Infraestructura productiva y equipamiento; y falta de Asistencia Técnica y capacitación en los tres sectores económicos del Municipio. (Falta de apoyo al campo agrícola, ganadero, acuícola); (Apoyo a la transformación y construcción que se genera dentro del municipio) y (Falta apoyar los servicios que se generan dentro y fuera de San Pedro Atoyac).

CAUSAS	PROBLEMA	EFFECTOS
Nula capacitación y Asistencia Técnica para desarrollar y detonar las actividades económicas del Municipio	<b>Falta de Infraestructura productiva, equipamiento y Asistencia Técnica en los tres sectores económicos del Municipio.</b>	Conlleva a que las personas tengan una visión muy corta y no exista un buen nivel de organización. Fomenta que las diversas actividades siempre se hagan de igual manera, representando un obstáculo al cambio y por ende no haya avances tecnológicos
Falta de inversión Municipal en las áreas y actividades económicas con mayor potencial de desarrollo.		Los pocos recursos que destina el Ayuntamiento no satisfacen las necesidades del sector económico, provocando la migración, el atraso y rezago del sector, falta de empleos, el ocio de los habitantes entre otros
Excesiva burocracia y falta de inversión de los Gobiernos Estatales y Federales		No hay desarrollo y crecimiento del sector económico Municipal, provocando el desempleo, migración, ocio, conflictos sociales, vandalismo, robos y asaltos
Escasa gestión Municipal ante las instancias Estatales y Federales		No llegan todos los programas de inversión al sector económico, obstaculizando el desarrollo del mismo y que la economía se estanque
Nula organización de grupos de trabajo para gestionar apoyos.		No todos los productores son beneficiados por los programas Federales y Estatales.

**ARBOL DE SOLUCIONES ESTRATEGICAS**

**Árbol de Solución Estratégica de los Servicios Básicos, Educativos y del sector Salud.**

CONJUNTO DE SOLUCIONES	SOLUCIONES ESTRATÉGICAS	CONDICIONES POSITIVAS A FUTURO
Levantar un padrón de viviendas y/o habitantes que no cuentan con el servicio de drenaje.	<p><b>MEJORAR LA CALIDAD DE SALUD DEL MUNICIPIO MEDIANTE LA AMPLIACION Y MEJORAMIENTO DEL SERVICIO DE DRENAJE Y AMPLIACIÓN Y MEJORAMIENTO DE LOS SERVICIOS DE AGUA POTABLE Y RED DE ENERGÍA ELÉCTRICA, CAMINOS Y MEJORAMIENTO DE LA VIVIENDA Y DEL SECTOR EDUCATIVO.</b></p>	Viviendas y/o habitantes identificados que contaminaran con aguas negras y que son susceptibles de apoyo para la introducción de drenaje.
Construcción de fosas sépticas y pozo de absorción en las viviendas que no cuentan con el servicio de drenaje ni deposito de excretas.		Los habitantes ya no defecaran al raz del suelo y en las calles se respirara aire limpio. Los habitantes conducirán adecuadamente las aguas negras a un sitio específico para tal fin. Se crearan fuentes de temporales de empleo con la construcción de las fosas sépticas
Establecer un programa de educación ambiental en todos los centros escolares del Municipio		Promover a las nuevas generaciones la cultura de no contaminación de los mantos freáticos, ríos, arroyos y que mantengan las calles limpias
Establecer un reglamento para el manejo y separación de la basura en orgánica e inorgánica y para que exista un control de animales domésticos		Se reducirá el índice de basura que se tira al aire libre, en las calles y existirá un control de animales domésticos.
Censo por comunidad para conocer el número de viviendas que requieren el servicio de agua potable		Todos los habitantes del Municipio dispondrán totalmente del servicio de agua potable mejorando su calidad de vida
Desensolves y/o rehabilitación de pozos y perforación de nuevos pozos		Disponibilidad de suficiente agua en los pozos para abastecer a las comunidades
Inversión Municipal en la ampliación y mejoramiento de la red de agua potable y cloradores		Comunidades con el servicio completo de agua potable acabando con el acarreo, la utilización de agua sin cloración y la erradicación de enfermedades gastrointestinales
Cambio de transformadores con mayor capacidad para abastecer el servicio en plenitud		Buen servicio de energía eléctrica de día y noche. Utilización normal de los aparatos electrodomésticos. Luz pública por las noches que dará seguridad a los habitantes.
Padrón y/o registro de viviendas y habitantes que carecen del servicio de energía eléctrica.		Todas las viviendas y habitantes gozaran del servicio de energía eléctrica complementándose los servicios básicos para una vivienda digna.
Construcción de escuelas, aulas y cocinas escolares		Mantenimiento a escuelas, aulas y construcción de nuevas escuelas que generen el progreso y desarrollo del sector educativo del municipio.
Construcción de hospitales, clínicas y casas de salud en agencias y cabecera municipal		Mejora la calidad de vida de los habitantes del municipio, se generan nuevos empleos y la cobertura de atención a los derechohabientes será mejor y de mayor solvencia social.

Árbol de Solución Estratégica Contaminación.

CONJUNTO DE SOLUCIONES	SOLUCION ESTRATEGICA	CONDICIONES POSITIVAS A FUTURO
Establecimiento y ubicación de un basurero municipal (relleno sanitario)	<b>MEJORAR EL MANEJO DE LOS RESIDUOS SÓLIDOS Y LÍQUIDOS DEL MUNICIPIO</b>	Control, manejo y separación de la basura, cultura de reciclaje con material de desecho.
		se evitara contaminar ríos y arroyos en tiempos de lluvias
Implementación de campañas que promuevan programas de manejo y separación de la basura.		Generación de ingresos por manejo y separación de la basura
		Contar con una imagen de un Municipio limpio de desechos tóxicos
Capacitación para el uso y manejo de aguas residuales		nuevos ingresos por el manejo adecuado de la basura orgánica (elaboración de compostas e implementación de una unidad de lombricomposta) e inorgánica
Capacitación para el manejo de los residuos sólidos y líquidos de agroquímicos.		mayor organización en materia de salud
Ampliación e Introducción del drenaje en las zonas donde haga falta		Mejorar las condiciones de vida en las viviendas evitando enfermedades gastrointestinales y respiratorias.
Construcción de la planta tratadora de aguas residuales.	mejorar las condiciones fitosanitarias del Municipio.	

Árbol de Solución Estratégica al Desarrollo Rural

CONJUNTO DE SOLUCIONES	SOLUCIONES ESTRATEGICAS	CONDICIONES POSITIVAS A FUTURO
Capacitación específica a las organizaciones que se encuentran dentro del Municipio.	<p><b>(REZAGO DEL SECTOR RURAL) INVERSIÓN INTEGRAL EN LOS TRES SECTORES ECONÓMICOS DE DESARROLLO DEL MUNICIPIO</b></p>	Los integrantes de las Organizaciones contarán con una visión más amplia y surgirán nuevas inquietudes de trabajo, fomentando paulatinamente cambios positivos en la manera de trabajar apoyados con avances tecnológicos y de gestión
Incremento de la inversión Municipal en las áreas económicas		Se generaran fuentes de trabajo y de autoempleo con el desarrollo de capacidades de los productores siendo autosuficientes, disminuyendo en algún grado los diversos problemas sociales (migración, desempleo, vandalismo, y rezago del sector económico)
Oportunidad de las gestiones Municipales y firma de convenios de apoyo con las instancias Gubernamentales		Habrá gestiones, transmitiendo esa misma certidumbre al desarrollo económico del sector
Incrementar el número de gestiones y seguimiento en las instancias Estatales y Federales aprovechando todos los programas de apoyo para detonar el sector económico.		Se aterrizaran más programas y recursos que permitirán la implementación de proyectos estratégicos que detonen el desarrollo del sector económico reflejándose en el incremento de empleos y dinamismo económico.



PLAN MUNICIPAL DE DESARROLLO DE SAN PEDRO ATOYAC

ANALISIS DE SOLUCIONES ESTRATEGICAS

Solución estratégica	Que problemas resuelve	Los recursos para hacerlo están bajo nuestro control?	Estamos todos de acuerdo en realizarla?	Tiempo en lograrlo (años)	Riesgos o peligros al hacerlo	Riesgos o peligro por no hacerlo	Quienes se van a beneficiar?
CONSTRUCCION DE 3 PUENTES VEHICULARES EN LA CABECERA MUNICIPAL, PAVIMENTACION DE CALLES, REVESTIMIENTO DE CAMINOS EN LAS AGENCIAS, ASI COMO LA PAVIMENTACION DE 2+800 KMS DEL ACCESO AL MUNICIPIO	SI MEJORA LAS CONDICIONES DE COMUNICACIÓN, TRANSPORTE Y SE OFERTAN NUEVOS Y MEJORES PRODUCTOS QUE SE GENERAN DENTRO DE CADA LOCALIDAD	SI ES ENCESARIO LA GESTION Y MEZCLA DE RECURSOS, APOYO POR PARTE DE CAO, SCT, CDI, CFE	SI	3 AÑOS O MAS, DARLE CONTINUIDAD	NINGUNO	REZAGO Y MARGINACION EN LAS COMUNIDADES, FALTA DE COMUNICACIÓN	LOS 4,136 HABITANTES DEL MUNICIPIO
MEJORAR LA CALIDAD DE SALUD DEL MUNICIPIO MEDIANTE LA INTRODUCCION DEL SERVICIO DE DRENAJE Y AMPLIACIÓN DE LOS SERVICIOS DE AGUA POTABLE Y RED DE ENERGÍA ELÉCTRICA; MEJORAMIENTO DE LA VIVIENDA Y DEL SECTOR EDUCATIVO	SI MAS Y MEJORES CONDICIONES DE INFRAESTRUCTURA BASICA EN ENERGIA ELECTRICA, AGUA ENTUBADA, VIVIENDA, CAMINOS, DRENAJE Y SALUD	SI ES ENCESARIO LA GESTION Y MEZCLA DE RECURSOS, APOYO POR PARTE DE CDI, CFE, CONAGUA, GOB.EDO	SI	3 AÑOS Y DARLE CONTINUIDAD	NINGUNO	MAYOR CONTAMINACION DEFICIENTES SERVICIOS BASICOS, INCREMENTA EL REZAGO SOCIAL	LOS 4,136 HABITANTES DEL MUNICIPIO
MEJORAR EL MANEJO DE LOS RESIDUOS SÓLIDOS Y LÍQUIDOS DEL MUNICIPIO (CONTAMINACION)	SI EVITA CONTAMINACION DE RIOS, ARROYOS Y OJOS DE AGUA, SE GENERAN FUENTES DE EMPLEO CON EL MANEJO RECOLECCION Y SEPARACION DE LA BASURA	SI ES ENCESARIO LA GESTION Y MEZCLA DE RECURSOS APOYO POR PARTE DEL IMSS, SSO, SA	SI	DE 2 A 3 AÑOS	NINGUNO	SEGUIRA EN AUMENTO EL CALENTAMIENTO GLOBAL, SE GENERAN NUEVAS ENFERMEDADES, EL MUNICIPIO NO TENDRA UNA MEJOR IMAGEN Y LO MAS IMPORTANTE LAS CONDICIONES DE SALUD DE LOS HABITANTES ESTRA SIEMPRE EN ESTADO DE VULNERABILIDAD	LOS 1078 HABITANTES QUE SE DEDICAN ALGUN SECTOR DENTRO DE LA PEA DEL MUNICIPIO
(REZAGO DEL SECTOR RURAL) INVERSIÓN INTEGRAL EN LOS TRES SECTORES ECONÓMICOS DE DESARROLLO DEL MUNICIPIO	SI MAYOR CAPACITACION ADQUISICION DE EQUIPOS E IMPLEMENTOS Y MEJORES CONDICIONES TECNOLOGICAS DE PRODUCCION	SI GESTION Y BUSCA DE PROYECTOS DE INVERSION CON MIRA DE SUSTENTABILIDAD	SI	DE 2 A 3 AÑOS	NINGUNO	EROSION Y PERDIDA DEL SUELO PRODUCTIVO, SEGUIR CON LAS TECNICAS ANSESTRALES E INPRODUCTIVAS	LOS 4,136 HABITANTES DEL MUNICIPIO

**MATRIZ DE SOLUCIÓN ESTRATÉGICA DEL SECTOR COMUNICACION**

Solución Estratégica	¿Resuelve o ataca varios problemas? ¿Cuáles?	¿Los recursos para hacerla están bajo nuestro control?	¿Estamos todos de acuerdo en realizarla? ¿Quiénes?	¿Cuánto tiempo tardaremos en lograrlo? ¿Cuántos años?	¿Qué riesgos o peligros corremos al hacerlo?	¿Qué riesgos o peligros corremos al no hacerlo?	¿Quiénes se van a beneficiar?
<b>(COMUNICACIÓN) CONSTRUCCION DE PUENTES VEHICULARES EN LA CABECERA MUNICIPAL, PAVIMENTACION DE CALLES, REVESTIMIENTO DE CAMINOS EN LAS AGENCIAS, ASI COMO LA PAVIMENTACION DE 2+800 KMS DEL ACCESO AL MUNICIPIO.</b>	Rastreo y mantenimiento del camino principal de terracería antes y después de la temporada de lluvias	Si, es necesario la gestión y mezcla de recursos, buscar solvencia económica por parte de todas las instituciones federales, estatales y municipales.	Sí, los 4,136 habitantes del municipio	es importante dar inicio a dicha gestión, de 1 a 2 años	ninguno	mayor contaminación deficientes servicios básicos, incrementa el rezago social	los 4,136 habitantes del municipio
	Ampliación y modernización del camino principal (continuidad)						
	Pavimentación del camino principal de terracería, de acceso a la cabecera Municipal						
	Contemplar dentro de la priorización de obras la pavimentación de calles para su construcción en diferentes etapas o por comunidad						
	Apertura y mantenimiento de caminos cosecheros en las agencias de Cruz Colorada, San Martín Rancho Nuevo, Zapote, el Carrizo, Blanco, El Naranjo y la Guadalupe						
	Construcción de una brecha en San Martín Rancho Nuevo aproximadamente 1 km						
	Ampliación, modernización y pavimentación de calles en las agencias de Cruz Colorada, San Martín Rancho Nuevo, Zapote, el Carrizo, Blanco, El Naranjo, la Guadalupe, la Palma y la Cabecera Municipal						
	Construcción de muros de retención en calles y caminos cosecheros en diferentes partes del municipio						
	Construcción de puentes y vados en calles y caminos de las diferentes agencias del municipio de Atoyac.						

## MATRIZ DE SOLUCIÓN ESTRATÉGICA SERVICIOS BÁSICOS DEL MUNICIPIO Y SERVICIOS DE SALUD Y EDUCACION DE ATOYAC

Solución Estratégica	¿Resuelve o ataca varios problemas? ¿Cuáles?	¿Los recursos para hacerla están bajo nuestro control?	¿Estamos todos de acuerdo en realizarla? ¿Quiénes?	¿Cuánto tiempo tardaremos en lograrlo? ¿Cuántos años?	¿Qué riesgos o peligros corremos al hacerlo?	¿Qué riesgos o peligros corremos al por no hacerlo?	¿Quiénes se van a beneficiar?
<b>MEJORAR LA CALIDAD DE SALUD DEL MUNICIPIO MEDIANTE LA AMPLIACION Y MEJORAMIENTO DEL SERVICIO DE DRENAJE Y AMPLIACIÓN Y MEJORAMIENTO DE LOS SERVICIOS DE AGUA POTABLE Y RED DE ENERGÍA ELÉCTRICA, CAMINOS Y MEJORAMIENTO DE LA VIVIENDA.</b>	Levantar un padrón de viviendas y/o habitantes que no cuentan con el servicio de drenaje.	Si es necesario la gestión y mezcla de recursos, apoyo por parte de CAO, SCT, CDI	Sí, todos los habitantes del municipio	es importante dar inicio a dicha gestión, de 1 a 2 años y darle continuidad	ninguno	rezago y marginación en las comunidades, falta de comunicación	los 3952 habitantes del municipio
	Construcción de aulas, plazas cívicas, canchas de futbol y basquetbol, baños y aéreas recreativas para niños de nivel preescolar						
	Construcción y Mantenimiento de aulas. Construcción y reparación de aulas provisionales en los diferentes niveles educativos del municipio						
	Construcción de escuelas de nivel inicial y en algunos casos escuelas de nivel preescolar.						
	Mayor constancia en las gestiones ante las instancias Estatales y Federales para avanzar en los servicios que requiere el Municipio						
	Es necesario las vías de acceso sin importar sus condiciones						
	Pavimentación paulatinamente la pavimentación de calles						
	Contar con caminos en mejores condiciones y de tránsito más rápido						
	Gestión de un centro de computo con el servicio de internet satelital						
	Censo por comunidad para conocer el número de viviendas que requieren el servicio de agua potable						
	Desensolves y/o rehabilitación de pozos y perforación de nuevos pozos						
	Inversión Municipal en la ampliación y mejoramiento de la red de agua potable y cloradores						
	Construcción de un hospital municipal que atienda y de cobertura a todas las agencias del municipio						
	Ampliación y mejores medicamentos y equipos especializados en clínicas y casa de salud ubicadas en el municipio						
Contratar médicos de tiempo completo incluyendo días sábados y domingos al igual que días festivos							
Cambio de transformadores con mayor capacidad para abastecer el servicio en plenitud							

## MATRIZ DE SOLUCIÓN ESTRATÉGICA MEJORAR EL MANEJO DE LOS RESIDUOS SÓLIDOS Y LÍQUIDOS DEL MUNICIPIO.

Solución Estratégica	¿Resuelve o ataca varios problemas? ¿Cuáles?	¿Los recursos para hacerla están bajo nuestro control?	¿Estamos todos de acuerdo en realizarla? ¿Quiénes?	¿Cuánto tiempo tardaremos en lograrlo? ¿Cuántos años?	¿Qué riesgos o peligros corremos al hacerlo?	¿Qué riesgos o peligros corremos al por no hacerlo?	¿Quiénes se van a beneficiar?
<b>(CONTAMINACION) MEJORAR EL MANEJO DE LOS RESIDUOS SÓLIDOS Y LÍQUIDOS DEL MUNICIPIO</b>	Establecimiento y ubicación de un basurero municipal (relleno sanitario)	si, es necesario la gestión y mezcla de recursos apoyo por parte del IMSS, SSO, SA .	Sí, los 4,136 habitantes del municipio	1 a 2 años y darle seguimiento	ninguno	seguirá en aumento el calentamiento global, se generan nuevas enfermedades mortales	los 4,136 habitantes del municipio
	Implementación de campañas que promuevan programas de manejo y separación de la basura.						
	Capacitación para el uso y manejo de aguas residuales						
	Capacitación para el manejo de los residuos sólidos y líquidos de agroquímicos.						
	Ampliación e Introducción del drenaje en las zonas donde haga falta						
	Construcción de la planta tratadora de aguas residuales.						
	Construcción de fosas sépticas y pozo de absorción en las viviendas que no cuentan con el servicio de drenaje ni deposito de excretas.						
	Establecer un programa de educación ambiental en todos los centros escolares del Municipio						
	Establecer un reglamento para el manejo y separación de la basura en orgánica e inorgánica y que exista un control de animales domésticos						

**MATRIZ DE SOLUCIÓN ESTRATÉGICA (REZAGO DEL SECTOR RURAL)  
INVERSIÓN INTEGRAL EN LOS TRES SECTORES ECONÓMICOS DE  
DESARROLLO DEL MUNICIPIO.**

Solución Estratégica	¿Resuelve o ataca varios problemas? ¿Cuáles?	¿Los recursos para hacerla están bajo nuestro control?	¿Estamos todos de acuerdo en realizarla? ¿Quiénes?	¿Cuánto tiempo tardaremos en lograrlo? ¿Cuántos años?	¿Qué riesgos o peligros corremos al hacerlo?	¿Qué riesgos o peligros corremos al por no hacerlo?	¿Quiénes se van a beneficiar?
<b>(REZAGO DEL SECTOR RURAL) INVERSIÓN INTEGRAL EN LOS TRES SECTORES ECONÓMICOS DE DESARROLLO DEL MUNICIPIO</b>	Capacitación específica a las organizaciones que se encuentran dentro del Municipio.	SI, la gestión y busca de proyectos de inversión con mira de sustentabilidad	Sí, los 4,136 habitantes del municipio.	es importante dar inicio a dicha gestión, de 1 a 2 años y darle continuidad	ninguno	Erosión y pérdida del campo productivo, seguir con las técnicas ancestrales e improductivas	los 4,136 habitantes del municipio
	Incremento de la inversión Municipal en las áreas económicas						
	Se gestionan proyectos productivos para la generación de empleos y mejorar los ingresos familiares						
	En las agencias municipales llegaran nuevos programas de apoyo con enfoque de generar los alimentos y asegurar el patrimonio del campo agrícola, ganadero y acuícola						
	Oportunidad de las gestiones Municipales y firma de convenios de apoyo con las instancias Gubernamentales						
	Incrementar el número de gestiones y seguimiento en las instancias Estatales y Federales aprovechando todos los programas de apoyo para detonar el sector económico.						

**MATRIZ DE LINEAS ESTRATEGICAS E INVOLUCRADOS EN EL PLAN.**

**Objetivo de la Línea Estratégica:** Construcción de puentes vehiculares en la cabecera municipal, pavimentación de calles, revestimiento de caminos en las agencias, a si como la pavimentación de 2+800 kms del acceso al municipio.

Solución Estratégica)	Objetivo General	Proyectos	Objetivos Específicos por Proyecto	Metas
Construcción de 3 puentes vehiculares en la cabecera municipal, pavimentación de calles, revestimiento de caminos en las agencias, a si como la pavimentación de 2+800 kms del acceso al municipio.	Mejorar las condiciones de los caminos de acceso a la cabecera y a sus localidades	<b>Equipamiento:</b> Contar con la maquinaria y equipo suficiente para darle mantenimiento a los caminos.	Que los habitantes de San Pedro Atoyac y Localidades cuenten con buenas vías de acceso para entrar y salir del municipio.	Contar con la maquinaria y equipo suficiente para rastrear los caminos.
		<b>Infraestructura:</b> infraestructura vial y en buen estado, pavimentación de calles	Que se facilite el tránsito por las avenidas en tiempo de lluvias.	Mantenimiento y rehabilitación de 19 vías de acceso del Municipio.
		<b>Organización:</b> Organizar Comités de vigilancia, para supervisar el buen cuidado de los caminos.	Cada camino cuente con mantenimiento constante y con más frecuencia en el periodo de lluvias.	1 Comité por comunidad de 10 personas en todas las localidades.
		<b>Capacitación:</b> Contar con los apoyos Institucionales que permitan impulsar y fomentar en el Municipio una cultura sobre el cuidado de los caminos	Contar con ciudadanos responsables que cuiden su patrimonio.	1 Convenio Municipal con CAO, SCT, para fomentar el cuidado integral de los caminos.

PLAN MUNICIPAL DE DESARROLLO DE SAN PEDRO ATOYAC

**Involucrados en la Línea Estratégica:** Construcción de puentes vehiculares en la cabecera municipal, pavimentación de calles, revestimiento de caminos en las agencias, a si como la pavimentación de 2+800 kms del acceso al municipio.

Involucrados en el Plan					
Proyecto	Involucrados en la Comunidad	Ámbito			
		Municipal	Estatal	Federal	Social o Privado
<b>Equipamiento:</b> Contar con la maquinaria y equipo suficiente para darle mantenimiento a los caminos.	Este proceso es meramente municipal	Presidente Municipal, Regidor de Obras y asesor de obras: buscar los recursos necesarios para la adquisición de la maquinaria	MDS, GOB del EDO, SOP, CAO	SE secretaria de economía, SCT,	
<b>Infraestructura:</b> infraestructura vial y en buen estado, pavimentación de calles	Comité de Obras de comunidades, barrios y colonias	Cabildo Municipal: Aprobar recursos para la ampliación y rehabilitación de los caminos principales, Regidor de Obras: gestión de recursos complementarios y permisos correspondientes. Asesor de Obras Municipal: elaboración de proyectos técnicos.	MDS: Modulo de Desarrollo Aprobación y validación del proyecto técnico, Gob. Del Edo, CAO	CFE: aprobación y validación del proyecto técnico. SCT	
<b>Organización:</b> Organizar Comités de vigilancia, para supervisar el buen cuidado de los caminos.	Comité de Obras de comunidades, barrios y colonias	Presidente Municipal, Regidor de obras, educación, asesor de obras, regidor de salud.	MDS: Modulo de Desarrollo Sustentable, ICAPET	SEDESOL: SEMARNAT y CNA, SCT: apoyan con cursos de capacitación	
<b>Capacitación:</b> Contar con los apoyos Institucionales que permitan impulsar y fomentar en el Municipio una cultura sobre el cuidado de los caminos	Comité de Obras de comunidades, barrios y colonias	Presidente Municipal, Regidor de obras, educación, asesor de obras, regidor de salud.	MDS, GOB. Del EDO, ICAPET, IOSIFET	. SEDESOL: SEMARNAT y CNA, SCT: apoyan con cursos de capacitación	

**Objetivo de la Línea Estratégica: Deficiencia en los servicios básicos, educativos y de salud del municipio.**

Solución Estratégica)	Objetivo General	Proyectos	Objetivos Específicos por Proyecto	Metas
Mejorar la calidad de salud y educación del municipio mediante la ampliación y mejoramiento del servicio de drenaje y ampliación y mejoramiento de los servicios de agua potable y red de energía eléctrica, caminos y mejoramiento de la vivienda.	Condiciones de los servicios de drenaje, agua potable, y electricidad en el Municipio	<b>Infraestructura:</b> Contar con la Infraestructura Municipal Adecuada y suficiente para el manejo de las aguas residuales	Que los habitantes de San Pedro Atoyac y Localidades cuenten con depósitos de excretas y con ello frenar la contaminación por aguas negras.	Construcción de una planta tratadora de aguas residuales para el 2012-2013
		<b>Infraestructura:</b> Ampliación y mejoramiento del servicio de Energía Eléctrica	Que los habitantes de todo el Municipio cuenten al 100 % con el servicio de Energía Eléctrica	3 Ampliaciones de la Red de energía eléctrica.
		<b>Infraestructura:</b> Ampliación del servicio de Agua Potable	Que los habitantes de San Pedro Atoyac y sus localidades cuenten con un servicio completo y eficiente de Agua Potable	3 Ampliaciones de la red de agua potable en la cabecera y el naranjo
		<b>Infraestructura:</b> Mejoramiento de la vivienda	Que los habitantes de San Pedro Atoyac cuenten con una vivienda digna	Contar con el 100% de las viviendas con todos los servicios
		<b>Organización:</b> Organizar Comités de obras, por barrio o comunidad, según se requiera.	Identificar las viviendas y/o habitantes que no cuentan con fosas sépticas y pozos de absorción en San Pedro Atoyac y Localidades	1 Comité por comunidad de 15 personas en todas las localidades.
				5 Padrones de viviendas y/o habitantes que no tienen fosas sépticas y pozos de absorción.
				5 Padrones de viviendas y/o habitantes que no cuentan con el servicio de agua potable.
<b>Fomento:</b> Contar con los apoyos Institucionales que permitan impulsar y fomentar en el Municipio una cultura sobre el manejo apropiado de las aguas negras y desechos sólidos, el uso sustentable del agua potable, y el uso racional de la energía eléctrica.	Identificar los diferentes requisitos Institucionales para gestionar los programas que fomenten en los habitantes del Municipio una buena cultura sobre el destino adecuado de las aguas negras y desechos sólidos, el uso sustentable del agua potable, y el uso racional de la energía eléctrica.	5 Padrones de viviendas y/o habitantes que no cuentan con el servicio de energía eléctrica.		
		1 Convenio Municipal con la SSA, SEMARNAT, CNA, CEA, Instituto Estatal de Ecología, CFE, para concientizar y sensibilizar a los habitantes sobre los desechos y manejos de aguas residuales, cuidado y manejo del agua y uso racional de la energía eléctrica		



**Involucrados en el Plan.**

**Involucrados en la Línea Estratégica: Mejorar los servicios Básicos de Municipio.**

Proyecto	Involucrados en la Comunidad	Involucrados en el Plan			
		Ámbito			
		Municipal	Estatal	Federal	Social o Privado
<b>Infraestructura:</b> Contar con la Infraestructura Municipal Adecuada y suficiente para el manejo de las aguas residuales	Comités de las comunidades o barrios de San Pedro Atoyac y Localidades.	Presidente Municipal, Regidor de Obras y Regidor de Salud: buscar los recursos necesarios, elaboración del expediente técnico	MDS, CEA e Instituto Estatal de Ecología, aprobación y validación del Proyecto.	SEMARNAT, CFE, CNA, SEDESOL	
<b>Infraestructura:</b> Ampliación y mejoramiento del servicio de Energía Eléctrica	Comité de Obras: Obtener el padrón oficial de la viviendas que no cuentan con energía eléctrica	Cabildo Municipal: Aprobar recursos para la ampliación de la red eléctrica y Regidor de Obras: gestión de recursos complementarios y permisos correspondientes. Asesor de Obras Municipal: elaboración de proyectos técnicos.	MDS: Modulo de Desarrollo Aprobación y validación del proyecto técnico, Gob. Del Edo.	CFE: aprobación y validación del proyecto técnico. SEDESOL: aportación de recursos del Programa Electrificación rural, Subprograma construcción, ampliación y rehabilitación	
<b>Infraestructura:</b> Ampliación del servicio de Agua Potable	Comité de Obras: Obtener el padrón oficial de la viviendas que no cuentan con el servicio de agua potable	Cabildo Municipal: Aprobar recursos para la ampliación de la red de agua potable y Regidor de Obras: gestión de recursos complementarios y permisos correspondientes. Asesor de Obras Municipal: elaboración de proyectos técnicos.	MDS: Modulo de Desarrollo Sustentable aportación de recursos del Programa Agua potable, CEA: aprobación y validación del proyecto técnico.	SEDESOL: aportación de recursos del Programa Agua potable, Subprograma construcción, ampliación y rehabilitación. SEMARNAT y CNA: otorgamiento de permisos, aprobación y validación del proyecto técnico.	
<b>Infraestructura:</b> Mejoramiento de la vivienda	Comité de Obras: Obtener el padrón oficial de las viviendas que no cuentan con los servicios básicos	Presidente Municipal, Regidor de Obras y Regidor de Salud: buscar los recursos necesarios, elaboración del expediente técnico	MDS, GOB. Del EDO,	SEDESOL, CFE, CNA, Instituto Estatal de Ecología.	
<b>Organización:</b> Organizar Comités de obras, por barrio o comunidad, según se requiera.	Comités de las comunidades o barrios de San Pedro Atoyac y Localidades	Presidente Municipal, Regidor de Educación, regidor de obras y regidor de desarrollo social:	CEA, ICAPET, Instituto Estatal de Ecología: aportación de información sobre el manejo de aguas residuales y desechos sólidos, el uso sustentable del agua potable, y el uso racional de la energía eléctrica.	SSA, SEMARNAT, CFE y CNA: aportación de información sobre el manejo de aguas residuales y desechos sólidos, el uso sustentable del agua potable, y el uso racional de la energía eléctrica.	
<b>Fomento:</b> Contar con los apoyos Institucionales que permitan impulsar y fomentar en el Municipio una cultura sobre el manejo apropiado de las aguas negras y desechos sólidos, el uso sustentable del agua potable, y el uso racional de la energía eléctrica.	Comités de las comunidades o barrios de San Pedro Atoyac y Localidades	Presidente Municipal, Regidor de Educación, regidor de obras y regidor de desarrollo social:	SSA e Instituto Estatal de Ecología: imparten capacitación sobre el manejo de aguas residuales.	SSA y SEMARNAT: imparten capacitación sobre el manejo de aguas residuales.	

**Objetivo de la Línea Estratégica: Mejorar el manejo de los residuos sólidos y líquidos del municipio**

Solución Estratégica)	Objetivo General	Proyectos	Objetivos Específicos por Proyecto	Metas
Mejorar el manejo de los residuos sólidos y líquidos del municipio	Mejorar las condiciones fitosanitarias de las familias del municipio para que tengan una mejor calidad de vida	<b>Infraestructura</b> Contar con la Infraestructura Municipal Adecuada y suficiente para el manejo de las aguas negras y disposición de excretas.	Que los habitantes de San Pedro Atoyac y Localidades cuenten con depósitos de excretas y con ello frenar la contaminación por aguas negras.	Construcción de una planta tratadora de aguas residuales en 2012-2013 300 fosas sépticas y pozos de absorción construidas en todo el municipio Contar con uno o dos rellenos sanitarios bien ubicados.
		<b>Organización:</b> Organizar comités de obras que soliciten capacitación sobre el cuidado del medio ambiente.	Identificar las viviendas y/o habitantes que no cuentan con fosas sépticas y pozos de absorción en el Municipio.	Lograr mejorar la calidad de salud de todos los habitantes del Municipio
		<b>Fomento:</b> Contar con los apoyos de las Instituciones involucradas para desarrollar una cultura de no contaminación entre los habitantes del municipio	Identificar las viviendas y/o habitantes que no cuentan con fosas sépticas y pozos de absorción en San Pedro Atoyac y Localidades	1 Comité por comunidad de 15 personas, 5 Padrones de viviendas y/o habitantes que no tienen fosas sépticas y pozos de absorción.
		<b>Capacitación:</b> Capacitación a los habitantes sobre el manejo de la basura, de los agroquímicos y contar con ríos y arroyos limpios	Contar con personas capacitadas y disminuir el índice de contaminación de ríos, arroyos y caminos.	5 cursos de capacitación sobre el manejo de los residuos tóxicos de agroquímicos 2 curso de capacitación sobre el manejo de la basura y aguas negras salientes de las viviendas 3 cursos de capacitación en las escuelas sobre reciclaje.

PLAN MUNICIPAL DE DESARROLLO DE SAN PEDRO ATOYAC

**Involucrados en la Línea Estratégica: Mejorar el manejo de los residuos sólidos y líquidos del municipio**

Involucrados en el Plan					
Proyecto	Involucrados en la Comunidad	Ámbito			
		Municipal	Estatal	Federal	Social o Privado
<p><b>Infraestructura</b>                      Contar con la Infraestructura Municipal Adecuada y suficiente para el manejo de las aguas negras y disposición de excretas.</p>	<p>Gestión realizada totalmente por el Municipio en donde no se requiere de la participación de la comunidad.</p>	<p>Cabildo Municipal autoriza recursos para invertir. Presidente Municipal, Regidores de Obras, Desarrollo Social, Educación y Asesor de Desarrollo Rural: gestionan ante instancias gubernamentales y privadas recursos complementarios. Asesor de obras Municipales: elabora proyectos técnicos.</p>	<p>Modulo de Desarrollo Sustentable CEA e Instituto Estatal de Ecología: Aprobación y validación del proyecto técnico.</p>	<p>SSA, SEMARNAT, CFE y CNA: aportación de información sobre el manejo de aguas residuales y desechos sólidos, el uso sustentable del agua potable</p>	
<p><b>Organización:</b>                      Organizar comités de obras que soliciten capacitación sobre el cuidado del medio ambiente.</p>	<p>Presidente Municipal, Regidor de salud, regidor de ecología, Comités de Padres de Familia aportación de tequios.</p>	<p>Cabildo Municipal autoriza recursos para invertir. Presidente Municipal, Regidores de Obras, y Desarrollo Social y Educación:</p>	<p>CEA, ICAPET, Instituto Estatal de Ecología: aportación de información sobre el manejo y control de animales domésticos y callejeros, desechos sólidos.</p>	<p>SSA, aportación de información sobre el manejo y control de animales domésticos, desechos sólidos.</p>	
<p><b>Fomento:</b>                      Contar con los apoyos de las Instituciones involucradas para desarrollar una cultura de no contaminación entre los habitantes del municipio</p>	<p>Presidente Municipal, Regidor de salud, regidor de ecología, Comités de Padres de Familia aportación de tequios.</p>	<p>Cabildo Municipal autoriza recursos para invertir. Presidente Municipal, Regidores de Obras, y Desarrollo Social y Educación:</p>	<p>CEA, ICAPET, Instituto Estatal de Ecología: aportación de información sobre el manejo y control de animales domésticos y callejeros, desechos sólidos.</p>	<p>SSA, aportación de información sobre el manejo y control de animales domésticos, desechos sólidos.</p>	
<p><b>Capacitación:</b>                      Capacitación a los habitantes sobre el manejo de la basura, de los agroquímicos y contar con ríos y arroyos limpios</p>	<p>Presidente Municipal, Regidor de salud, regidor de ecología, Comités de Padres de Familia aportación de tequios.</p>	<p>Cabildo Municipal: aprueba recursos económicos. Presidente Municipal, Regidores de Educación, Desarrollo Social y Asesor en Desarrollo Rural: gestionan apoyos a las Instituciones Estatales, Federales y Privadas</p>	<p>Modulo de Desarrollo Sustentable CEA e Instituto Estatal de Ecología: Aprobación y validación del proyecto técnico.</p>	<p>SSA, SEMARNAT, : aportación de información sobre el manejo de los desechos tóxicos e información del deterioro del medio ambiente</p>	
<p><b>Capacitación:</b>                      Elaboración de reglamentos municipales</p>	<p>Gestión realizada totalmente por el Municipio en donde no se requiere de la participación de la comunidad.</p>	<p>Cabildo Municipal autoriza recursos para invertir. Presidente Municipal, Regidores de Obras, y Desarrollo Social y Educación:</p>	<p>CEA, ICAPET, Instituto Estatal de Ecología: aportación de información sobre el manejo y control de animales domésticos y callejeros, desechos sólidos.</p>		

**Objetivo de la Línea Estratégica:** (rezago del sector rural) inversión integral en los tres sectores económicos de desarrollo del municipio

Solución Estratégica)	Objetivo General	Proyectos	Objetivos Específicos por Proyecto	Metas
(rezago del sector rural) inversión integral en los tres sectores económicos de desarrollo del municipio	Detonar el desarrollo rural mediante la inversión, implementación de proyectos estratégicos con mira a alcanzar la sustentabilidad	<b>Infraestructura:</b> Contar con la Infraestructura productiva que requieren los ejidatarios del Municipio.	Que los productores de San Pedro Atoyac y Localidades cuenten con la infraestructura necesaria para detonar el desarrollo del municipio.	25 casas sombras par producción de hortalizas 45 sistemas de riego localizado, 30 sistemas por aspersión.
		<b>Infraestructura:</b> Contar con la Infraestructura productiva que requieren los ganaderos del Municipio.	Que los ganaderos cuenten con equipos que ayuden a incrementar su producción	80 corrales de manejo para bovinos, 20 criaderos para ovinos, 60 sistemas de riego presurizados para pastura, 1 centro de acopio.
		<b>Equipamiento:</b> Contar con el equipo de riego, maquinaria e implementos necesario para desarrollar las actividades económicas del Municipio	Que los habitantes de San Pedro Atoyac y sus localidades cuenten con maquinaria agrícola y equipos para fortalecer sus actividades	10 tractores agrícolas con implementos, 2 bodegas de almacenamiento de productos del campo.
		<b>Organización:</b> Identificar el número de integrantes activos de las organizaciones sociales, económicas y productivas del Municipio.	Contar con padrones actualizados por sector económico del Municipio.	2 Padrones de productores y ganaderos por ejido (sector primario) en 2011. 1 Padrón de habitantes que trabaja en el sector secundario y 1 Padrón de habitantes que trabaja en el sector terciario para 2011.
		<b>Fomento:</b> Contar con los apoyos de las Instituciones involucradas en los tres sectores económicos para impulsar el desarrollo y crecimiento del Municipio.	Identificar las viviendas y/o habitantes que no cuentan con fosas sépticas y pozos de absorción en San Pedro Atoyac y Localidades	1 Convenio de apoyo con la SEDAFP, SAGARPA, SEDESOL, CDI, y la Secretaria de Economía.
		<b>Capacitación:</b> Capacitación a los habitantes que trabajan en los tres sectores económicos del Municipio	Contar con personas capacitadas en los tres sectores económicos del Municipio.	5 cursos de capacitación a productores de maíz, hortalizas, frijol en el control de plagas y enfermedades; y sobre técnicas de producción en maíz y frijol para 2012 2 curso de capacitación a ganaderos en el manejo y producción de ganado bovino y 1 curso en la producción y mantenimiento de forrajes, 1 curso de capacitación a ganaderos en el manejo y uso de los sistemas de riego presurizados para forrajes en el año 2012

PLAN MUNICIPAL DE DESARROLLO DE SAN PEDRO ATOYAC

**Involucrados en la Línea Estratégica:** (rezago del sector rural) inversión integral en los tres sectores económicos de desarrollo del municipio

Involucrados en el Plan					
Proyecto	Involucrados en la Comunidad	Ámbito			
		Municipal	Estatal	Federal	Social o Privado
<b>Infraestructura:</b> Contar con la Infraestructura productiva que requieren los ejidatarios del Municipio	Comisariados Ejidales y Ejidatarios de San Pedro Atoyac y Localidades	Cabildo Municipal autoriza recursos para invertir. Presidente Municipal, Regidor de Obras, Regidor de Desarrollo Social y Asesor de Desarrollo Rural: gestionan ante instancias gubernamentales. Asesor de obras: elabora proyecto técnico.	SEDAFP: aporta recursos del programa Activos productivos. MDS: aportan recursos del Programa Electrificación rural, Subprograma construcción, ampliación y rehabilitación.	SAGARPA: aporta recursos del Programa Activos productivos, Subprograma equipamiento rural. SEDESOL: aportación de recursos del Programa Electrificación rural, Subprograma construcción, ampliación y rehabilitación, CFE: aprobación y validación del proyecto técnico.	
<b>Infraestructura:</b> Contar con la Infraestructura productiva que requieren los ganaderos del Municipio	Asociación ganadera local y de las Localidades a si como los ganaderos	Cabildo Municipal autoriza recursos para invertir. Presidente Municipal, Regidor de Obras, Regidor de Desarrollo Social y Asesor de Desarrollo Rural: gestionan ante instancias gubernamentales. Asesor de obras: elabora proyecto técnico.	SEDAFP: aporta recursos del programa Activos productivos.	SAGARPA: aporta recursos del Programa Activos productivos. SEDESOL: aportación de recursos del Programa opciones productivas	
<b>Equipamiento:</b> Contar con el equipo de riego, maquinaria e implementos necesario para desarrollar las actividades económicas del Municipio	Habitantes que integran y trabajan en las organizaciones de los tres sectores económicos del Municipio aportan recursos económicos.	Cabildo Municipal autoriza recursos para invertir. Presidente Municipal, Regidor de Desarrollo Social: gestionan recursos complementarios. Asesor de Desarrollo Rural: gestión de recursos gubernamentales.	SEDAFP: aporta recursos del programa Activos productivos, Subprograma equipamiento rural, agrícola y ganadero.	SAGARPA: aporta recursos del Programa AP, Subprograma equipamiento rural, agrícola y ganadero. SEDESOL: aportación de recursos del Programa Opciones productivas. SRA: aportación de recursos del Programa Mujeres productivas.	
<b>Organización:</b> Identificar el número de integrantes activos de las organizaciones sociales, económicas y productivas del Municipio.	Representantes de las organizaciones de cada sector económico	Presidente Municipal, regidor de desarrollo social, ganadera local, comisariados ejidales			
<b>Fomento:</b> Contar con los apoyos de las Instituciones involucradas en los tres sectores económicos para impulsar el desarrollo y crecimiento del Municipio	Representantes de las organizaciones de cada sector económico	Regidor de Desarrollo Social y Asesor Municipal de Desarrollo Rural: Integran gestionan base de información en las instancias Estatales y Federales.	SEDAFP, Servicio Estatal de Empleo, ICAPET: otorgan requisitos y formatos para tener acceso a sus programas	SAGARPA, SEDESOL, INCA RURAL, SECRETARIA DE ECONOMIA, CFE, SRA: otorgan requisitos y formatos para tener acceso a sus programas.	
<b>Capacitación:</b> Capacitación a los habitantes que trabajan en los tres sectores económicos del Municipio	Integrantes de las organizaciones: se organizan en grupos por sector económico para su capacitación.	Presidente Municipal, regidor de desarrollo social, ganadera local, comisariados ejidales	ICAPET, Servicio estatal de empleo dan cursos de capacitación	INIFAP, INCA RURAL, SRA, apoyan con capacitación especializada	

## PROGRAMACIÓN DE ACTIVIDADES PARA IMPLEMENTAR LAS LÍNEAS ESTRATÉGICAS.

### Línea Estratégica 1 (Comunicación): Mejorar Las Condiciones De Comunicación

PROYECTO	QUE QUEREMOS LOGRAR CON ESTE PROYECTO	PARA EL LOGRO DEL PROYECTO ¿Qué TENEMOS QUE HACER?	CUANTO QUEREMOS LOGRAR CON ESTE PROYECTO	¿Qué TENEMOS QUE HACER PARA EL LOGRO DEL PROYECTO?	¿Quién LO VA HACER?	¿CON QUE LO VAMOS HACER?	¿Cuándo LO VAMOS HACER?
	OBJETIVO GENERAL	OBJETIVOS ESPECIFICOS	RESULTADOS ESPERADOS (METAS)	ACTIVIDADES	RESPONSABLES	RECURSOS NECESARIOS	TIEMPO
<b>Equipamiento:</b> Contar con la maquinaria y equipo suficiente para darle mantenimiento a los caminos.	Mejorar las condiciones de los caminos de acceso a la cabecera y a sus localidades	Que los habitantes de San Pedro Atoyac y todas sus localidades cuenten con buenos caminos de acceso.	<b>Equipamiento:</b> Contar con la maquinaria y equipo suficiente para darle mantenimiento a los caminos.	Buscar los recursos necesarios, acercarse a las dependencias correspondientes	Presidente Municipal, Regidor De Obras, tesorería municipal, SOP, SE, SCT	Recursos Municipales, Mezclas De Recursos Con Las Dependencias Federales Y Estatales	2011-2013
<b>Infraestructura:</b> infraestructura vial y en buen estado, pavimentación de calles	Mejorar las condiciones de los caminos de acceso a la cabecera y a sus localidades	Que se facilite el tránsito por las avenidas de tiempo de lluvias.	Rastreo de caminos cosecheros en San Pedro Atoyac	, Puesta En marcha Del Proyecto A Ejecutarse	Presidente Municipal, Regidor De Obras, Asesor Municipal, SOP, SCT, CAO	Recursos Municipales, Mezclas De Recursos Con Las Dependencias Federales Y Estatales	2011-2013
			Mantenimiento y conservación del camino San Pedro Atoyac-la palma-san Antonio carrizo	Puesta En marcha Del Proyecto A Ejecutarse	Presidente Municipal, Regidor De Obras, Asesor Municipal, SOP, SCT, CAO	Recursos Municipales, Mezclas De Recursos Con Las Dependencias Federales Y Estatales	2011-2013
			Mantenimiento y conservación del camino San Pedro Atoyac-Cruz Colorada-Zapote Blanco	Puesta En marcha Del Proyecto A Ejecutarse	Presidente Municipal, Regidor De Obras, Asesor Municipal, SOP, SCT, CAO	Recursos Municipales, Mezclas De Recursos Con Las Dependencias Federales Y Estatales	2011-2016
			Construcción de puente vehicular yutattoo en San Pedro Atoyac	Puesta En marcha Del Proyecto A Ejecutarse	Presidente Municipal, Regidor De Obras, Asesor Municipal, SOP, SCT, CAO	Recursos Municipales, Mezclas De Recursos Con Las Dependencias Federales Y Estatales	2011-2013
			Pavimentación de calle con concreto hidráulico en San Pedro Atoyac	Puesta En marcha Del Proyecto A Ejecutarse	Presidente Municipal, Regidor De Obras, Asesor Municipal, SOP, SCT, CAO	Recursos Municipales, Mezclas De Recursos Con Las Dependencias Federales Y Estatales	2011-.2013
			Pavimentación de calle con concreto hidráulico en Cruz Colorada	Puesta En marcha Del Proyecto A Ejecutarse	Presidente Municipal, Regidor De Obras, Asesor Municipal, SOP, SCT, CAO	Recursos Municipales, Mezclas De Recursos Con Las Dependencias Federales Y Estatales	2011-2013
			Pavimentación de calle con concreto hidráulico que va por la tortillería en San Pedro Atoyac	Puesta En marcha Del Proyecto A Ejecutarse	Presidente Municipal, Regidor De Obras, Asesor Municipal, SOP, SCT, CAO	Recursos Municipales, Mezclas De Recursos Con Las Dependencias Federales Y Estatales	2011-2013
			Pavimentación de calle con concreto hidráulico priv. s/n en San Pedro Atoyac	Puesta En marcha Del Proyecto A Ejecutarse	Presidente Municipal, Regidor De Obras, Asesor Municipal, SOP, SCT, CAO	Recursos Municipales, Mezclas De Recursos Con Las Dependencias Federales Y Estatales	2011-2013

PLAN MUNICIPAL DE DESARROLLO DE SAN PEDRO ATOYAC

			Mantenimiento y conservación del camino en San Martín Rancho Nuevo	Puesta En marcha Del Proyecto A Ejecutarse	Presidente Municipal, Regidor De Obras, Asesor Municipal, SOP, SCT, CAO	Recursos Municipales, Mezclas De Recursos Con Las Dependencias Federales Y Estatales	2011-2013
			Mantenimiento y conservación del camino al basurero en San Pedro Atoyac	Puesta En marcha Del Proyecto A Ejecutarse	Presidente Municipal, Regidor De Obras, Asesor Municipal, SOP, SCT, CAO	Recursos Municipales, Mezclas De Recursos Con Las Dependencias Federales Y Estatales	2011-2013
			Pavimentación de calle rumbo la palma y entrada al centro de educ. preescolar José Vasconcelos	Puesta En marcha Del Proyecto A Ejecutarse	Presidente Municipal, Regidor De Obras, Asesor Municipal, SOP, SCT, CAO	Recursos Municipales, Mezclas De Recursos Con Las Dependencias Federales Y Estatales	2011-2013
			Pavimentación de calle en el barrio San Nicolás	Puesta En marcha Del Proyecto A Ejecutarse	Presidente Municipal, Regidor De Obras, Asesor Municipal, SOP, SCT, CAO	Recursos Municipales, Mezclas De Recursos Con Las Dependencias Federales Y Estatales	2011-2013
			Pavimentación de calle del calvario en San Pedro Atoyac	Puesta En marcha Del Proyecto A Ejecutarse	Presidente Municipal, Regidor De Obras, Asesor Municipal, SOP, SCT, CAO	Recursos Municipales, Mezclas De Recursos Con Las Dependencias Federales Y Estatales	2011-2013
			Pavimentación de la calle frente al templo el buen pastor	Puesta En marcha Del Proyecto A Ejecutarse	Presidente Municipal, Regidor De Obras, Asesor Municipal, SOP, SCT, CAO	Recursos Municipales, Mezclas De Recursos Con Las Dependencias Federales Y Estatales	2011-2013
			Mantenimiento y conservación del camino San Pedro Atoyac-Jicayan del km 0+000 al 2+800	Puesta En marcha Del Proyecto A Ejecutarse	Presidente Municipal, Regidor De Obras, Asesor Municipal, SOP, SCT, CAO	Recursos Municipales, Mezclas De Recursos Con Las Dependencias Federales Y Estatales	2011-2013
			Apertura de aminor en el naranjo	Puesta En marcha Del Proyecto A Ejecutarse	Presidente Municipal, Regidor De Obras, Asesor Municipal, SOP, SCT, CAO	Recursos Municipales, Mezclas De Recursos Con Las Dependencias Federales Y Estatales	2011-2013
			Pavimentación de 500 mts. de calle con concreto hidráulico en San Pedro Atoyac	Puesta En marcha Del Proyecto A Ejecutarse	Presidente Municipal, Regidor De Obras, Asesor Municipal, SOP, SCT, CAO	Recursos Municipales, Mezclas De Recursos Con Las Dependencias Federales Y Estatales	2011-2013
<b>Organización:</b> Organizar Comités de vigilancia, para supervisar el buen cuidado de los caminos.	Mejorar las condiciones de los caminos de acceso a la cabecera y a sus localidades	Cada camino cuenta con mantenimiento constante y con más frecuencia en el periodo de lluvias.	1 Comité por comunidad de 10 personas en todas las localidades.	integrar el comité y organizarlos para trabajo en equipo	Presidente Municipal, Regidor de obras, asesor de obras, ICAPET	Recursos Municipales	2011-2013
<b>Capacitación:</b> Contar con los apoyos Institucionales que permitan impulsar y fomentar en el Municipio una cultura sobre el cuidado de los caminos	Mejorar las condiciones de los caminos de acceso a la cabecera y a sus localidades	Contar con ciudadanos responsables que cuiden su patrimonio.	1 Convenio Municipal con CAO, SCT, para fomentar el cuidado integral de los caminos.	acercarse a las dependencias correspondientes, buscar los recursos necesarios	Presidente Municipal, Regidor de obras, asesor de obras, ICAPET, CAO, SCT	Recursos Municipales, Mezclas De Recursos Con Las Dependencias Federales Y Estatales	2011-2013

PLAN MUNICIPAL DE DESARROLLO DE SAN PEDRO ATOYAC

**Línea Estratégica 2: Mejorar Los Servicios Básicos, Educativos y del Sector Salud del Municipio.**

PROYECTO	QUE QUEREMOS LOGRAR CON ESTE PROYECTO	PARA EL LOGRO DEL PROYECTO ¿Qué TENEMOS QUE HACER?	CUANTO QUEREMOS LOGRAR CON ESTE PROYECTO	¿Qué TENEMOS QUE HACER PARA EL LOGRO DEL PROYECTO?	¿Quién LO VA HACER?	¿CON QUE LO VAMOS HACER?	¿Cuándo LO VAMOS HACER?
	OBJETIVO GENERAL	OBJETIVOS ESPECIFICOS	RESULTADOS ESPERADOS (METAS)	ACTIVIDADES	RESPONSABLES	RECURSOS NECESARIOS	TIEMPO
<b>Infraestructura:</b> Contar con la Infraestructura Municipal Adecuada y suficiente para el manejo de las aguas residuales	Mejorar las condiciones de los servicios básicos (luz, drenaje, agua potable, vivienda) presentes en el Municipio	Que los habitantes de San Pedro Atoyac y Localidades cuenten con depósitos de excretas y con ello frenar la contaminación por aguas negras.	Construcción de una planta tratadora de aguas residuales para el 2012-2013	Gestión y puesta en marcha del proyecto a elaborar	Presidente Municipal, Regidor De Obras, regidor de salud, Asesor de obras	Recursos Municipales, Mezclas De Recursos Con Las Dependencias Federales Y Estatales	2011-2013
<b>Infraestructura:</b> Ampliación y mejoramiento del servicio de Energía Eléctrica	Mejorar las condiciones de los servicios básicos (luz, drenaje, agua potable, vivienda) presentes en el Municipio	Que los habitantes de todo el Municipio cuenten al 100 % con el servicio de Energía Eléctrica.	Ampliación de la red de distribución de energía eléctrica en la col. Lázaro cárdenas	Puesta En marcha Del Proyecto A Ejecutarse, elaboración del expediente técnico	Presidente Municipal, Regidor De Obras, CFE, MDS	Recursos Municipales, Mezclas De Recursos Con Las Dependencias Federales Y Estatales	2011-2013
			Ampliación y mejora de la línea de distribución de energía eléctrica en cruz colorada y zapote blanco	Puesta En marcha Del Proyecto A Ejecutarse, elaboración del expediente técnico	Presidente Municipal, Regidor De Obras, CFE, MDS	Recursos Municipales, Mezclas De Recursos Con Las Dependencias Federales Y Estatales	2011-2013
			Ampliación y mejora de la línea de distribución de energía eléctrica en la palma y san Antonio carrizo	Puesta En marcha Del Proyecto A Ejecutarse, elaboración del expediente técnico	Presidente Municipal, Regidor De Obras, CFE, MDS	Recursos Municipales, Mezclas De Recursos Con Las Dependencias Federales Y Estatales	2011-2016
<b>Infraestructura:</b> Ampliación del servicio de Agua Potable	Mejorar las condiciones de los servicios básicos (luz, drenaje, agua potable, vivienda) presentes en el Municipio	Que los habitantes de San Pedro Atoyac y sus localidades cuenten con un servicio completo y eficiente de Agua Potable	Mejora de la línea de distribución de agua potable en san Pedro Atoyac	Puesta En marcha Del Proyecto A Ejecutarse, elaboración del expediente técnico	Presidente Municipal, Regidor De Obras, MDS, CNA	Recursos Municipales, Mezclas De Recursos Con Las Dependencias Federales Y Estatales	2011-2013
			Construcción del sistema de agua potable en el naranjo	Puesta En marcha Del Proyecto A Ejecutarse, elaboración del expediente técnico	Presidente Municipal, Regidor De Obras, MDS, CNA	Recursos Municipales, Mezclas De Recursos Con Las Dependencias Federales Y Estatales	2011-2013
			Ampliación y mejora de la red de distribución del sistema de agua potable en San Pedro Atoyac	Puesta En marcha Del Proyecto A Ejecutarse, elaboración del expediente técnico	Presidente Municipal, Regidor De Obras, MDS, CNA	Recursos Municipales, Mezclas De Recursos Con Las Dependencias Federales Y Estatales	2011-2013
<b>Infraestructura:</b> Mejoramiento de la vivienda	Mejorar las condiciones de los servicios básicos (luz, drenaje, agua potable, vivienda) presentes en el Municipio	Que los habitantes de San Pedro Atoyac cuenten con una vivienda digna	Contar con el 100% de las viviendas con todos los servicios	Buscar los recursos necesarios, elaboración del expediente técnico	Presidente Municipal, Regidor De Obras, MDS, CNA, CFE	Recursos Municipales, Mezclas De Recursos Con Las Dependencias Federales Y Estatales	2011-2016
<b>Organización y Fomento</b> Organizar Comités de obras, por barrio o comunidad, según se requiera.	Mejorar las condiciones de los servicios básicos (luz, drenaje, agua potable, vivienda) presentes en el Municipio	Identificar las viviendas y/o habitantes que no cuentan con fosas sépticas y pozos de absorción en San Pedro Atoyac y Localidades	1 Comité por comunidad de 15 personas en todas las localidades. 1 Convenio Municipal con la SSA, SEMARNAT, CNA, CEA, Instituto Estatal de Ecología, CFE	Integrar los comités, Acercarse a las dependencias correspondientes para formar convenios	Presidente municipal, regidor de obras, regidor de educación, comités de comunidades	Recursos municipales y recursos estatales	2011-2013



**Línea Estratégica 3: Mejorar el manejo de los residuos sólidos y líquidos del municipio**

PROYECTO	QUE QUEREMOS LOGRAR CON ESTE PROYECTO	PARA EL LOGRO DEL PROYECTO ¿Qué TENEMOS QUE HACER?	CUANTO QUEREMOS LOGRAR CON ESTE PROYECTO	¿Qué TENEMOS QUE HACER PARA EL LOGRO DEL PROYECTO?	¿Quién LO VA HACER?	¿CON QUE LO VAMOS HACER?	¿Cuándo LO VAMOS HACER?
	OBJETIVO GENERAL	OBJETIVOS ESPECIFICOS	RESULTADOS ESPERADOS (METAS)	ACTIVIDADES	RESPONSABLES	RECURSOS NECESARIOS	TIEMPO
<b>Infraestructura</b> Contar con la Infraestructura Municipal Adecuada y suficiente para el manejo de las aguas negras y disposición de excretas.	Mejorar las condiciones fitosanitarias de las familias del municipio para que tengan una mejor calidad de vida	Que los habitantes de San Pedro Atoyac y Localidades cuenten con depósitos de excretas y con ello frenar la contaminación por aguas negras.	Construcción de una planta tratadora de aguas residuales en 2012-2013	Elaboración del expediente técnico, análisis de factibilidad, buscar los recursos necesarios	Presidente Municipal, regidor de obras, regidor de salud, asesor de obras, CNA, CFE, Instituto estatal de Ecología	Recursos Municipales, Mezclas De Recursos Con Las Dependencias Federales Y Estatales	2011-2013
			300 fosas sépticas y pozos de absorción construidas en todo el municipio	Elaboración del expediente técnico, análisis de factibilidad, buscar los recursos necesarios	Presidente Municipal, regidor de obras, regidor de salud, asesor de obras, CNA, CFE, Instituto estatal de Ecología	Recursos Municipales, Mezclas De Recursos Con Las Dependencias Federales Y Estatales	2011-2013
			Contar con uno o dos rellenos sanitarios bien ubicados.	Elaboración del expediente técnico, análisis de factibilidad, buscar los recursos necesarios	Presidente Municipal, regidor de obras, regidor de salud, asesor de obras, CNA, CFE, Instituto estatal de Ecología	Recursos Municipales, Mezclas De Recursos Con Las Dependencias Federales Y Estatales	2011-2013
<b>Organización:</b> Organizar comités de obras que soliciten capacitación sobre el cuidado del medio ambiente.	Mejorar las condiciones fitosanitarias de las familias del municipio para que tengan una mejor calidad de vida	Identificar las viviendas y/o habitantes que no cuentan con fosas sépticas y pozos de absorción en el Municipio.	Lograr mejorar la calidad de salud de todos los habitantes del Municipio	Integrar los comités y organizarlos para trabajar en equipo asignando responsabilidades	Presidente Municipal, Regidor de salud, regidor de obras, comités de las comunidades, CNA, ICAPET, SSA.	Recursos Municipales, Mezclas De Recursos Con Las Dependencias Federales Y Estatales	2011-2013
<b>Fomento:</b> Contar con los apoyos de las Instituciones para involucradas para desarrollar una cultura de no contaminación entre los habitantes del municipio	Mejorar las condiciones fitosanitarias de las familias del municipio para que tengan una mejor calidad de vida	Identificar las viviendas y/o habitantes que no cuentan con fosas sépticas y pozos de absorción en San Pedro Atoyac y Localidades	1 Comité por comunidad de 15 personas	Integrar los comités y organizarlos para trabajar en equipo asignando responsabilidades	Presidente Municipal, Regidor de salud, regidor de obras, comités de las comunidades, CNA, ICAPET, SSA.	Recursos Municipales, Mezclas De Recursos Con Las Dependencias Federales Y Estatales	2011-2013
			5 Padrones de viviendas y/o habitantes que no tienen fosas sépticas y pozos de absorción	Integrar los padrones y organizarlos para trabajar en equipo asignando responsabilidades	Presidente Municipal, Regidor de salud, regidor de obras, comités de las comunidades, CNA, ICAPET, SSA.	Recursos Municipales	2011-2013
<b>Capacitación:</b> Capacitación a los habitantes sobre el manejo de la basura, de los agroquímicos y contar con ríos y arroyos limpios	Mejorar las condiciones fitosanitarias de las familias del municipio para que tengan una mejor calidad de vida	Contar con personas capacitadas y disminuir el índice de contaminación de ríos, arroyos y caminos.	2 Padrones de productores y ganaderos por ejido (sector primario) en 2011.	Integrar los padrones, organizarlos y buscar los recursos necesarios	Presidente Municipal, Regidor de salud, regidor de obras, comités de las comunidades, CNA, ICAPET, SSA.	Recursos Municipales	2011-2013
			1 Padrón de habitantes que trabaja en el sector secundario y 1 Padrón de habitantes que trabaja en el sector terciario para 2012.	Integrar padrones, organizarlos y buscar los recursos necesarios	Presidente Municipal, Regidor de salud, regidor de obras, comités de las comunidades, CNA, ICAPET, SSA.	Recursos Municipales	2011-2013

PLAN MUNICIPAL DE DESARROLLO DE SAN PEDRO ATOYAC

**Línea Estratégica 4:** (Rezago del sector rural) inversión integral en los tres sectores económicos de desarrollo del municipio

PROYECTO	QUE QUEREMOS LOGRAR CON ESTE PROYECTO	PARA EL LOGRO DEL PROYECTO ¿QUÉ TENEMOS QUE HACER?	CUANTO QUEREMOS LOGRAR CON ESTE PROYECTO	¿QUÉ TENEMOS QUE HACER PARA EL LOGRO DEL PROYECTO?	¿QUIÉN LO VA HACER?	¿CON QUÉ LO VAMOS HACER?	¿CUÁNDO LO VAMOS HACER?
	OBJETIVO GENERAL	OBJETIVOS ESPECÍFICOS	RESULTADOS ESPERADOS (METAS)	ACTIVIDADES	RESPONSABLES	RECURSOS NECESARIOS	TIEMPO
<b>Infraestructura:</b> Contar con la Infraestructura productiva que requieren los ejidatarios del Municipio	Detonar el desarrollo rural mediante la inversión, implementación de proyectos estratégicos con mira a alcanzar la sustentabilidad	Que los productores de San Pedro Atoyac y Localidades cuenten con la infraestructura necesaria para detonar el desarrollo del municipio.	25 casas sombras par producción de hortalizas	Elaboración del expediente técnico, llevarlo a las ventanillas	Presidente Municipal, Regidor de desarrollo social, comisariados ejidales, beneficiarios aportación de recursos, SAGARPA, SEDAFP, SEDESOL	Recursos Municipales, Mezclas De Recursos Con Las Dependencias Federales Y Estatales	2011-2013
			16 Sistemas De Riego Por Expansión, 6 picadoras, 45 sistemas de riego localizado, 30 sistemas por aspersión.	Elaboración del expediente técnico, llevarlo a las ventanillas	Presidente Municipal, Regidor de desarrollo social, comisariados ejidales, beneficiarios aportación de recursos, SAGARPA, SEDAFP, SEDESOL	Recursos Municipales, Mezclas De Recursos Con Las Dependencias Federales Y Estatales	2011-2013
<b>Infraestructura:</b> Contar con la Infraestructura productiva que requieren los ganaderos del Municipio.	Detonar el desarrollo rural mediante la inversión, implementación de proyectos estratégicos con mira a alcanzar la sustentabilidad	Que los ganaderos cuenten con equipos que ayuden a incrementar su producción	80 corrales de manejo para bovinos, 20 criaderos para ovinos, 60 sistemas de riego presurizados para pastura, 1 centro de acopio.	Elaboración del expediente técnico, llevarlo a las ventanillas	Presidente Municipal, Regidor de desarrollo social, comisariados ejidales, beneficiarios aportación de recursos, SAGARPA, SEDAFP, SEDESOL	Recursos Municipales, Mezclas De Recursos Con Las Dependencias Federales Y Estatales	2011-2013
			10 tractores agrícolas con implementos, 2 bodegas de almacenamiento de productos del campo.	Elaboración del expediente técnico, llevarlo a las ventanillas	Presidente Municipal, Regidor de desarrollo social, comisariados ejidales, beneficiarios aportación de recursos, SAGARPA, SEDAFP, SEDESOL	Recursos Municipales, Mezclas De Recursos Con Las Dependencias Federales Y Estatales	2011-2013
<b>Equipamiento:</b> Contar con el equipo de riego, maquinaria e implementos necesario para desarrollar las actividades económicas del Municipio	Detonar el desarrollo rural mediante la inversión, implementación de proyectos estratégicos con mira a alcanzar la sustentabilidad	Que los habitantes de San Pedro Atoyac y sus localidades cuenten con maquinaria agrícola y equipos para fortalecer sus actividades	10 tractores agrícolas con implementos, 2 bodegas de almacenamiento de productos del campo.	Elaboración del expediente técnico, llevarlo a las ventanillas	Presidente Municipal, Regidor de desarrollo social, comisariados ejidales, beneficiarios aportación de recursos, SAGARPA, SEDAFP, SEDESOL, SRA	Recursos Municipales, Mezclas De Recursos Con Las Dependencias Federales Y Estatales	2011-2013
<b>Organización:</b> Identificar el número de integrantes activos de las organizaciones sociales, económicas y productivas del Municipio.	Detonar el desarrollo rural mediante la inversión, implementación de proyectos estratégicos con mira a alcanzar la sustentabilidad	Contar con padrones actualizados por sector económico del Municipio.	2 Padrones de productores y ganaderos por ejido (sector primario) en 2011.	Integrar los padrones, organizarlos y buscar los recursos necesarios	Presidente municipal, regidor de desarrollo social, asociación ganadera y comisariado ejidal	Recursos Municipales	2011-2013
			1 Padrón de habitantes que trabaja en el sector secundario y 1 Padrón de habitantes que trabaja en el sector terciario para 2012.	Integrar los padrones, organizarlos y buscar los recursos necesarios	Presidente municipal, regidor de desarrollo social, asociación ganadera y comisariado ejidal	Recursos Municipales	2011-2013
<b>Capacitación:</b> Capacitación a los habitantes que trabajan en los tres sectores económicos del Municipio	Detonar el desarrollo rural mediante la inversión, implementación de proyectos estratégicos con mira a alcanzar la sustentabilidad	Contar con personas capacitadas en los tres sectores económicos del Municipio.	5 cursos de capacitación a productores de maíz, hortalizas, frijol en el control de plagas y enfermedades; y sobre técnicas de producción en maíz y frijol para 2012	Integrar los comités, Acercarse a las dependencias correspondientes para formar convenios	Presidente municipal, regidor de desarrollo social, asociación ganadera y comisariado ejidal	Recursos Municipales, Mezclas De Recursos Con Las Dependencias Federales Y Estatales	2011-2013
			2 curso de capacitación a ganaderos en el manejo y producción de ganado bovino y 1 curso en la producción y mantenimiento de forrajes. 1 curso de capacitación a ganaderos en el manejo y uso de los sistemas de riego presurizados para forrajes en el año 2012	Acercarse a las dependencias capacitadoras especializadas en la materia	Presidente municipal, regidor de desarrollo social, asociación ganadera y comisariado ejidal	Recursos Municipales, Mezclas De Recursos Con Las Dependencias Federales Y Estatales	2011-2013

## BIBLIOGRAFÍA

- ❖ Secretaría de Gobernación, SEGOB. Instituto Nacional para el Federalismo y Desarrollo Municipal, 2011.
- ❖ Enciclopedia de los Municipios de México. Consulta por Internet. [www.inafed.gob.mx](http://www.inafed.gob.mx)
- ❖ Comisión Nacional para el Desarrollo de los Pueblos Indígenas, CDI.
- ❖ Plan Municipal de Desarrollo de San Pedro Atoyac 2008-2010.
- ❖ Planes para el Desarrollo Integral, Sustentable y Pluricultural de los Municipios de Oaxaca (Formato PDF) 2008.
- ❖ Instituto Nacional de Estadística, Geografía e Informática, INEGI 2010. XII Censo General de Población y Vivienda, 2010. Resultados preliminares.
- ❖ Instituto Nacional de Estadística, Geografía e Informática, INEGI 2010. Mapas del satélite de Internet Google Earth.
- ❖ Talleres realizados con el Consejo Municipal de Desarrollo Rural Sustentable. Consultas y entrevistas a integrantes del Consejo Municipal de Desarrollo Rural Sustentable, Cabildo Municipal, Personal del Ayuntamiento, Agentes Municipales y de Policías, Comisariados Ejidales, Directores y Profesores de las escuelas, y habitantes de San Pedro Atoyac, Jamiltepec, Oaxaca, 2008.
- ❖ Congreso Local del Estado Libre y Soberano de Oaxaca. Ley Orgánica Municipal del Estado de Oaxaca, 2011.
- ❖ Secretaría de Agricultura, Ganadería, Pesca y Alimentos, SAGARPA 2010. Sistema Integral de Información 2010. Superficie sembrada Perennes, ciclos Otoño – Invierno y Primavera – Verano 2010. Inventario. Ganadero 2010. Uso Actual del Suelo 2010.
- ❖ Instituto Mexicano del Seguro Social, IMSS. Unidad Médica de Campo No. 171, IMSS – OPORTUNIDADES.
- ❖ Capacitación y Asistencia Técnica Agropecuaria, S. C., CYAGRO. Informe de Anual 2010 del Programa Especial de Seguridad Alimentaria, PESA. Organización de las Naciones Unidas para la Agricultura y la Alimentación, FAO. Secretaría de Agricultura, Ganadería, Pesca y Alimentos, SAGARPA.
- ❖ Secretaría de Desarrollo Agrícola, Forestal y Pesca, SEDAFP, 2011.
- ❖ Comisión Federal de Electricidad, CFE. Grado de Electrificación por Municipio y Localidades, San Pedro Atoyac 2011. Subdirección de Distribución. Unidad de Electrificación. División de Distribución Sureste.

# ANEXOS

Dentro del diagnóstico se percibieron los problemas más sentidos que limitan el crecimiento y desarrollo productivo del Municipio por ello se hace énfasis y se puntualiza en alternativas de solución creando una programación que facilite el abordamiento de estos problemas involucrando a los habitantes y dependencias estatales y federales, con ello se busca mitigar el rezago que presenta el Municipio, a continuación se muestran dos de los problemas encontrados

## EVIDENCIAS FOTOGRAFICAS DEL LEVANTAMIENTO DEL DIAGNOSTICO

### Tradiciones de San Pedro Atoyac (mayordomías)



Como una de las partes de mayor importancia dentro del proceso de planeación democrática, el diagnóstico se convierte en la catapulta que impulsa las acciones del gobierno municipal durante el tiempo que dure la presente administración.

Conocer su historia, evaluar sus carencias, sopesar la infraestructura con que se cuenta, ratificar su entorno geográfico, político, económico, y social con datos de fuentes oficiales, nos permiten detectar una visión clara de las condiciones que tiene actualmente el municipio, pero también, nos permite dirigir acciones en forma concreta, hacia aquellos puntos geográficos dentro del propio entorno, donde se haga mas necesaria la presencia de la autoridad municipal, para tratar de dar más a los que menos tienen.

**DIRECTORIO**

PROF. FAUSTO MIGUEL MARTINEZ MARQUEZ	PRESIDENTE MUNICIPAL
C. EVENCIO SORIANO	SUPLENTE
C. GREGORIO VULFRANO MEJIA FUENTES	SINDICO MUNICIPAL
C. FRANCISCO PAULINO GUADALUPE REYES	SUPLENTE
C. ELIEZER SILVINO GUTIERREZ MARTINEZ	REGIDOR DE HACIENDA
C. ALEJANDRO JIMENEZ MIGUEL	SUPLENTE
C. LEONARDO GUZMAN GIL	REGIDOR DE OBRAS
C. DANIEL VILLA ROSALES	SUPLENTE
C. AMADOR MEJIA JIMENEZ	REGIDOR DE EDUCACION
C. LEODEGARIO REYES MEJIA	SUPLENTE
LIC. REGINALDO JIMENEZ VILLA	SECRETARIO MUNICIPAL
C. NICOLAS ANTONINO TAPIA VASQUEZ	TESORERO MUNICIPAL
PROFA. MAGALI FLORES VASQUEZ	PRESIDENTA DIF MUNICIPAL
C. SEBASTIAN SABAS BAUTISTA	CONTRALOR SOCIAL

## EVIDENCIAS FOTOGRAFICAS DEL LEVANTAMIENTO DEL DIAGNOSTICO MUNICIPAL EN EL MUNICIPIO DE SAN PEDRO ATOYAC


El diagnostico municipal se realizo en un margen de 2 semanas, realizando recorridos, en cada una de sus agencias de policías del municipio, el levantamiento consto básicamente en recopilar toda la información que ayudara a formular el Plan Municipal de Desarrollo. Las condiciones en los caminos, escuelas, servicios básicos, condiciones de vivienda, energía eléctrica, salud y aspectos de contaminación, fueron aspectos de relevancia e identificación de problemáticas dentro del municipio



Las evidencias fotográficas que se muestran son parte del recorrido y levantamiento del diagnostico, la finalidad es fundamentar la participación del levantamiento para su análisis.

## TALLERES PARTICIPATIVOS CON LOS INTEGRANTES DEL CONSEJO Y ACTORES CLAVES EN EL PROCESO DE PLANEACION MUNICIPAL.

El proceso de la formulación consta básicamente en identificar la problemática que afecta al municipio y reflejarla en una matriz de priorización de problemas, la cual es analizada por el Consejo de Desarrollo Social Municipal y surge la priorización para dar atención según el orden de prioridad y el orden de atención.



Este proceso esta caracterizado por detectar básicamente las Fortalezas, Oportunidades, Debilidades y Amenazas que ayuden al seguimiento y atención a los proyectos estratégicos y cobertura de corto, mediano y largo plazo al esquema de la programación, según sea el caso,

EVIDENCIAS FOTOGRAFICAS DE LA PRESENTACION Y VALIDACION DE PLAN MUNICIPAL DE DESARROLLO DEL MUNICIPIO DE SAN PEDRO ATOYAC, JAM., OAX.



La presentación del Plan Municipal Estuvo seguida todo tiempo por parte de las Autoridades Municipales, quienes en coordinación con el Modulo de Desarrollo Sustentable, dieron seguimiento al orden del dia, desde la apertura, seguimiento, validación y clausura del Plan Municipal de Desarrollo.

PLAN MUNICIPAL DE DESARROLLO DE SAN PEDRO ATOYAC

**ACTA DE CONSEJO PARA LA APROBACION Y VALIDACION DEL PLAN MUNICIPAL DE DESARROLLO**

En el Municipio de San Pedro Atoyac, Distrito de Jamiltepec, Estado de Oaxaca, siendo las 12:35 horas con treinta y cinco minutos del día viernes 21 del mes de Octubre del año dos mil once reunidos en las oficinas que ocupa la sala de sesión, los integrantes del H. Ayuntamiento constitucional 2011-2013, con la finalidad de Aprobar y Validar el Plan Municipal de Desarrollo .

1. Pase de lista; verificación del quórum legal e instalación de la reunión.
2. Presentación del Plan Municipal de Desarrollo para sus análisis.
3. Acuerdos.
4. Clausura de la reunión.

Una vez instalada legalmente la reunión se procedió a la presentación del Plan Municipal de Desarrollo; en la cual se informo del diagnostico analítico que comprende los ejes Ambiental, Social, Humano, Económico, Institucional, donde se determino que la información generada contempla las aspiraciones, demandas y necesidades de las ciudadanas y los ciudadanos del Municipio.

De esta manera los integrantes del H. Ayuntamiento acuerdan aprobar y validar el Plan Municipal de Desarrollo, presentándolo ante el Consejo de Desarrollo Municipal Sustentable, su Publicación en el Periódico Oficial de Gobierno del Estado, su registro ante la Secretaría de Finanzas, y copias ante la Cámara de Diputados y las instancias ejecutoras del Gobierno Estatal, Federal; a fin de facilitar la aplicación de los programas Federales y Estatales existentes, así como la gestión de recursos mezclados para las obras, proyectos y acciones de interés común.

No habiendo otro asunto que tratar se clausura la reunión levantándose la presente a las 04:45 horas de la tarde con 45 minutos horas del mismo día de su inicio, firmando al calce y al margen los que en ella intervinieron.

**Damos fe.**

(Incluir nombres y firmas de los integrantes del consejo y los participantes en la priorización de obras).

**C. PROF. FAUSTO MIGUEL MARTINEZ MARQUEZ**  
Presidente Municipal

**C. GREGORIO VULFRANO MEJIA FUENTES**  
Síndico Municipal  
(Nombre, firma y sello)

**C. LEONARDO GUZMAN GIL**  
Regidor de Obras  
(Nombre, firma y sello)

**C. ELIEZER SILVINO GUTIERREZ MARTINEZ**  
Regidor de Hacienda

**C. AMADOR MEJIA JIMENEZ**  
Regidor de Educación  
(Nombre, firma y sello)

**C. REGINALDO JIMENEZ VILLA**  
Secretario Municipal  
(Nombre y firma)

**C. NICOLAS A. TAPIA VASQUEZ**  
Tesorero Municipal  
(Nombre y firma)

**AGENTES DE POLICIA Y MUNICIPAL**

**C. JUAN MARTINEZ ROJAS**

**C. EGIDIO FUENTES RAMOS**



PLAN MUNICIPAL DE DESARROLLO DE SAN PEDRO ATOYAC

**REPRESENTANTES DE LAS DEPENDENCIAS DEL GOBIERNO ESTATAL**

**AGENCIA DE POLICIA "CRUZ COLORADA"**  
Mpio. San Pedro  
Otto. Jamiltepec, Oax.  
2011-2013

**C. RAUL NICIO GARCIA**  
Representante de Sagarpa de Santiago Pinotepa Nacional  
(Nombre y firma)

**C. PROF. JUAN MATIAS MELO GUZMAN**  
Coordinador del modulo de desarrollo sustentable  
(Nombre y firma)

**C. ING. JOEL JUAREZ ORTIGOZA**  
Jefe del Departamento del Modulo de Desarrollo Sustentable  
(Nombre y firma)

**C. ING. HECTOR H. ZAMARIO MANZANO**  
Integrante del Modulo de Desarrollo Sustentable.  
(Nombre y firma)

**SECRETARIA MUNICIPAL**  
Mpio. San Pedro Atoyac  
Otto. Jamiltepec, Oax.  
2011-2013

**MODULO DE DESARROLLO SUSTENTABLE EN SANTIAGO PINOTEPA NACIONAL**

**AGENCIA DE POLICIA "LA CRUZ COLORADA"**  
Mpio. San Pedro Atoyac  
Otto. Jamiltepec, Oax.  
2011-2013

**ASOCIACION DE PADRES DE FAMILIA ESC. TELESECUNDARIA "BENITO JUAREZ"**  
CLAVE: 200DC0707  
SAN PEDRO ATOYAC  
OAX.

**TESORERIA MUNICIPAL**  
Mpio. San Pedro Atoyac  
Otto. Jamiltepec, Oax.  
2011-2013

**AGENCIA DE POLICIA "SANTO ANTONIO CARRIZO"**  
Mpio. San Pedro Atoyac  
Otto. Jamiltepec, Oax.  
2011-2013

**REGIDURIA DE OBRAS MUNICIPALES**  
Mpio. San Pedro Atoyac  
Otto. Jamiltepec, Oax.  
2011-2013

**REGIDURIA MUNICIPAL**  
Mpio. San Pedro Atoyac  
Otto. Jamiltepec, Oax.  
2011-2013

**REGIDURIA DE HACIENDA**  
Mpio. San Pedro Atoyac  
Otto. Jamiltepec, Oax.  
2011-2013

**AGENCIA MUNICIPAL "SAN ANTONIO CARRIZO"**  
Mpio. San Pedro Atoyac  
Otto. Jamiltepec, Oax.  
2011-2013

**ASOCIACION DE PADRES DE FAMILIA ESC. TELESECUNDARIA "LA PALMERA"**  
SAN PEDRO ATOYAC  
JAMILTEPEC, OAXACA

**REGIDURIA DE EDUCACION**  
Mpio. San Pedro Atoyac  
Otto. Jamiltepec, Oax.  
2011-2013

**AGENCIA MUNICIPAL "LA PALMERA"**  
Mpio. San Pedro Atoyac  
Otto. Jamiltepec, Oax.  
2011-2013

**ASOCIACION GANADERA LO SAN PEDRO ATOYAC, JAM. OAX.**