

MEMORIA DE LA PROSPECCIÓN ARQUEOLÓGICA DEL TÉRMINO MUNICIPAL DE RABANALES (ZAMORA)



Exp: 94/18/02
Enero 2018

José Carlos Sastre Blanco, Raquel Portilla Casado, Eva González Miguel y Patricia Fuentes Melgar



**AYUNTAMIENTO
DE
RABANALES**



ÍNDICE

1. FICHA TÉCNICA.....	4
2.- INTRODUCCIÓN.....	4
3.- ANTECEDENTES HISTÓRICOS	5
4.- METODOLOGÍA	7
4.1. Documentación bibliográfica	8
4.2. Prospección de campo	8
4.3. Trabajo de gabinete	12
5. DESCRIPCIÓN DEL ÁREA	12
5.1. Ubicación geográfica	12
5.2. Hidrología	13
5.3. Geomorfología	14
5.4. Climatología.....	15
5.5. Características medioambientales.....	16
5.6. Toponimia	17
6.- RESULTADOS DE LA PROSPECCIÓN ARQUEOLÓGICA	18
6.1. Resultados obtenidos durante la prospección de los términos de Rabanales, Ufones, Mellanes, Matellanes Grisuela y Fradellos.....	18
6.2. Problemáticas de la prospección	18
6.3. Resultados de las prospecciones.....	20
7.- YACIMIENTOS PROSPECTADOS.....	21
7.1. EL CASTRICO (Rabanales).....	21
7.2. CASTRO DE LA LUISA (Rabanales)	27
7.3. CASTRO DE SAN JUAN (Rabanales)	32
7.4. CASTRO DE LA GALLINERA (Rabanales).....	40
7.5. CORRAL PINTADO (Rabanales).....	46
7.6. EL CASTRO O EL CASTRICO (Fradellos)	51
7.7. EL CORRALÓN (Fradellos).....	58
7.8. LOS FOLLOS (Fradellos)	63
7.9. EL CASTRO (Ufones)	67
7.10. CASTRO DE LA ENCARNACIÓN (Mellanes)	72

7.11. LA CORONA (Grisuela).....	80
7.12. EL ESTRECHICO (Rabanales)	85
7.13. Elementos muebles en el casco urbano de Rabanales.	89
7.14. Elementos muebles en el casco urbano de Ufones.	93
7.15. Elementos muebles en el casco urbano de Mellanes.	94
8.- EVOLUCIÓN HISTÓRICA DEL POBLAMIENTO EN LOS TÉRMINOS DE RABANALES, GRISUELA, FRADELLOS, UFONES, MELLANES Y MATELLANES.	96
9.- CONCLUSIONES	101
10.- EQUIPO TÉCNICO	102
11.- BIBLIOGRAFÍA.....	103
12.- ANEXOS	106
• PLANIMETRÍAS (Planos catastrales)	107
• INVENTARIO DE MATERIALES ARQUEOLÓGICOS.....	121

1. FICHA TÉCNICA

1- Número de referencia del permiso:		94/18/02	
2- Denominación del área de intervención:		Término municipal de Rabanales que engloba los siguientes términos: Ufones, Grisuela, Fradellos, Mellanes, Matellanes y Rabanales.	
3- Denominación de los yacimientos:		Rabanales: El Castrico, El Corral Pintado, Castro de la Gallinera, Castro de La Luisa, Castro de San Juan y El Estrechico; Fradellos: El Castrico, Los Follos y El Corralón; Ufones: El Castro; Mellanes: Castro de la Encarnación; Grisuela: La Corona.	
4- Municipio:		Rabanales	
5- Datos del Promotor:	Nombre:	Ayuntamiento de Rabanales	
	Dirección:	Plaza de la Iglesia, s/n	
	Municipio:	Rabanales (Zamora)	
	C. P.	49.519	
	C. I. F.	P49190008	
	Nombre:	Fundación Fomento Hispania	
	Dirección:	Plaza Cordón, nº1, Bajo Izquierda	
	Municipio:	Madrid	
	C. P.	28.005	
	C. I. F.	G85122430	
7- Duración efectiva de la actuación:		Inicio:	01 de Febrero de 2018
		Final:	04 de Febrero de 2018

2.- INTRODUCCIÓN

Redactamos la siguiente memoria a petición del **Ayuntamiento de Rabanales** con C.I.F. P49190008, y con domicilio en Plaza de la Iglesia, s/n. CP: 49519, Rabanales (Zamora) y la **Fundación Fomento Hispania**, ubicada en Plaza Cordón, nº1, Bajo Izquierda., CP: 28005 (Madrid) en cumplimiento de la normativa vigente (Ley de Patrimonio Cultural de Castilla y León, 12/2002).

El siguiente informe da cuenta de los trabajos de prospección arqueológica realizados en relación con un proyecto de catalogación e identificación de los yacimientos arqueológicos existentes en el término municipal de Rabanales, además del estudio histórico de este municipio. Este informe se realiza según la legislación vigente en temas patrimoniales y arqueológicos de la Comunidad Autónoma de Castilla y León, concretamente la Ley 12/2002, de 11 de julio, de Patrimonio Cultural de Castilla y León.

Esta prospección cuenta con permiso de la Comisión Territorial de Patrimonio Cultural de Zamora con número de expediente **94/18/02**.

El trabajo de campo ha consistido en la prospección y delimitación de todos los yacimientos arqueológicos conocidos en los términos de Rabanales, Mellanes, Matellanes, Fradellos, Grisuela y Ufones, consultados en el Inventario Arqueológico de la Provincia de Zamora, así como la catalogación de un yacimiento inédito.

El área afectada por la presente memoria engloba todo el término municipal de Rabanales que incluye los términos de Rabanales, Ufones, Mellanes, Matellanes, Grisuela y Fradellos.

Para la realización del trabajo de campo se ha prospectado de manera intensiva toda el área correspondiente al término municipal de Rabanales. Se ha contado con la asistencia de los arqueólogos Jaime de la Vega Ramos, Carlos Merino Bellido, Manuel Vázquez Fadón, Patricia de Inés Sutil, Rodrigo Portero Hernández, César Marco Pérez García, María López Calleja y Sara Casamayor Mancisidor.

3.- ANTECEDENTES HISTÓRICOS

De toda el área que engloba este estudio, la localidad en la que se han documentado un mayor número de yacimientos es Rabanales. La primera referencia a dichos yacimientos la encontramos en los trabajos de Gómez Moreno (1927), donde se documentan cuatro castros, San Juan, La Gallinera, La Luisa y El Castrico. Sin embargo, Sevillano Carbajal (1978) en su estudio “Testimonio arqueológico de la provincia de Zamora”, los define como recintos romanos destinados a defender la ciudad que se encontraba en el actual municipio, *Curunda Caesara*.

El **Castro de San Juan**, de gran extensión, ha sido allanado artificialmente por labores agrícolas repartiendo por su entorno las tierras sobrantes. En él se pueden observar restos de amurallamiento realizados en pizarra. De este yacimiento parece proceder el tesoro de Ramallas, atribuido tradicionalmente a Arcillera. El contexto del hallazgo es muy impreciso ya que fue hace muchos años y además fue vendido. Parece ser que se encontró dentro de un recipiente cerámico tapado con una piedra en Ramallas, cerca de Arcillera, sin embargo varios autores defienden la idea de que proceda realmente del castro de San Juan. Estaría compuesto por tres pulseras o brazaletes, rematados con cabezas de serpientes, un fragmento de otra joya indeterminada, todos de plata, y veintisiete denarios romanos. Se trata en su mayoría de

monedas romano-republicanas y tres monedas romanas imperiales (Blázquez Cerrato, 2004). Con una cronología del 25/23 a.C. (Esparza Arroyo, 1987), estaríamos ante un atesoramiento de época *augustea*, relacionado con una época de inestabilidad provocada por las Guerras Cántabras. De este período sería el tesoro de Arrabalde, también en la provincia de Zamora. Estos ocultamientos siempre se han relacionado con las operaciones bélicas, lo que puede reforzar la idea de una presencia directa del ejército romano en la zona. El tesoro se encuentra repartido entre el British Museum y el Ashmolean Museum.

El **Castro de la Gallinera** es el más pobre en cuanto a materiales se refiere, y también se encuentra en peor estado de conservación debido en gran medida a las continuas labores agrícolas que allí se realizan. Cuenta con muy poca altura, destacando una planicie rodeada por un talud de tierra conformando un recinto triangular. El material que allí se ha recogido son varios fragmentos cerámicos modernos.

Complicado es sin embargo encuadrar cronológicamente el **Castro de La Luisa**, ya que la cerámica que allí se recogió es inclasificable. Así mismo Gómez Moreno (1927) hace mención a varias inscripciones en el lugar que Esparza no pudo encontrar en su visita al yacimiento.

El periodo mejor documentado hasta la fecha se corresponde con la época romana, gracias a los materiales procedentes del yacimiento de **El Castrico**. Carece de muralla o sistema defensivo identificable, siendo todos los hallazgos de época romana, sillares almohadillados, sigillata, téglulas, etc. Gracias a las labores agrícolas que se realizaron en el lugar y posteriormente con el trazado de la nueva carretera de Alcañices a Bercianos de Aliste, salieron a la luz gran cantidad de vestigios y materiales, destacando varias sepulturas, un horno, varias alcantarillas, ladrillos en forma de rombo, etc. Cabe matizar que con toda probabilidad las inscripciones que se encuentran reutilizadas en varios edificios de Rabanales, la mayoría formando parte de las paredes de la iglesia, proceden de este yacimiento. Entre ellas destaca una corza tallada en una placa, probablemente de mármol, encuadrada a la derecha de la entrada de la iglesia. Todas estas evidencias nos hacen deducir que estamos ante un sitio arqueológico de gran entidad, una posible *civitas* romana con necrópolis que algunos estudiosos ven en ella, no sólo la antigua Curunda de los Zoelas, como insinuara Gómez Moreno, sino también la *mansio* viaria de *Caesara*, basándose en la inscripción imperial y en la información recogida de los miliarios documentados a lo largo de la Vía XVII (AA.VV. *Rabanales de Aliste, ¿Curunda Caesara?*, 43-44).

En Fradellos tenemos **El Castrico**, yacimiento que cuenta con un gran sistema defensivo compuesto por restos de una muralla, un foso tallado en la roca y varias piedras hincadas. Quizá en el extremo oriental del castro hubo una torre a tenor de la gran concentración de piedras que encontramos. Esparza (1987) documenta gran cantidad de fragmentos cerámicos, en su mayoría de una ocupación tardía, y otros fragmentos correspondientes a la Edad del Hierro, a la facies Soto. En este enclave se encuentra un afloramiento de mineral de hierro y manganeso (Bragado Toranzo, 1994:

11-95). En el “Miliario extravagante” se dice que en este yacimiento se encontraron hachas de bronce. Referencia a estos objetos metálicos la encontramos también en un artículo de Esparza (1978), donde nos describe un hacha de bronce de apéndices laterales que un vecino se encontró en el yacimiento hace años. En el lugar también se han encontrados varios fragmentos de cerámica sin decorar y un molino barquiforme.

A mil quinientos metros de El Castrico, también en Fradellos, tenemos **El Corralón**. Este yacimiento presenta ciertos problemas, debido a su pequeño tamaño no se le considera un verdadero castro. Se trata de un pequeño cercado de piedra que tradicionalmente han denominado de “los moros”. En las labores de prospección que se han llevado a cabo en el lugar, dificultadas por la espesa vegetación, se han hallado un reducido número de fragmentos cerámicos pero de aspecto aparentemente antiguo (Esparza, 1986: 68-69)

Por su parte, en Mellanes, se encuentra uno de los castros mejor conservados, el **Castro de la Encarnación**. Su planta es prácticamente circular, pudiéndose identificar las cuatro entradas que tendría el asentamiento, orientada cada una a los cuatro puntos cardinales. Se pueden observar ciertas huellas de haber estado amurallado, aunque no se conservan en la actualidad las piedras del recinto. En el lugar se encuentran las ruinas de la ermita de la Encarnación. En este yacimiento tan sólo se han hallado monedas, ningún otro material (Gómez Moreno, 1927).

Por último cabe señalar la posible existencia de una vía que transcurriría por varias localidades de este municipio, la Vía desde Oceloduri (Zamora) hacia Sanabria por Aliste. Atendiendo a Fernández Duro (2003), hubo un puente de sillería romana con restos de calzada en Ricobayo, lo que significa que la comunicación iría por la actual Cañada de Extremadura cruzando por Fonfría, Mellanes, Rabanales, Mahide, San Vitero, uniéndose con la de Loehwison, llegando a Sanabria.

En la actualidad se sitúan junto a la iglesia parroquial de Rabanales dos menhires fálicos, uno de tamaño pequeño y otro de gran tamaño, semejantes al que nos encontramos en la pedanía de Ufones. Así como varias estelas romanas que podemos ver formando parte de la edificación de la iglesia parroquial.

4.- METODOLOGÍA

Este informe responde a la petición por parte del Ayuntamiento de Rabanales para la realización de una prospección arqueológica, dentro del «Proyecto de Estudio Histórico-Arqueológico de Rabanales». El objetivo principal de este proyecto es obtener una base de datos completa y actualizada de todos los yacimientos arqueológicos que se localizan en los términos de Rabanales, Ufones, Fradellos, Mellanes, Matellanes y Grisuela.

El desarrollo de la actuación arqueológica se ha llevado a cabo en tres etapas: 1) Trabajo de documentación y recopilación bibliográfica; 2) Prospección en campo; y 3) Trabajo de inventariado, interpretación y redacción de este informe.

Durante la redacción del proyecto se realizó un estudio preliminar con el objeto de recopilar la bibliografía histórico-arqueológica existente sobre el municipio, con el fin de situar los procesos de evolución histórica que conforman el territorio y los asentamientos humanos en su Historia.

4.1. Documentación bibliográfica

En esta fase, previa al trabajo de campo, se realizó una revisión de la información documental y cartográfica disponible tanto en el *Inventario Arqueológico de Castilla y León referente a la provincia de Zamora*, generada principalmente en las actuaciones realizadas en los años 90¹, como en la bibliografía científica.

4.2. Prospección de campo

Tras la recogida de datos, se acordaron las líneas generales de la metodología, susceptible de ser modificada en campo para adaptarla a las circunstancias que encontrásemos en el terreno. Se determinó realizar una prospección de carácter intensivo y cobertura total del término municipal. Gracias a las fuentes documentales consultadas, conocíamos la existencia de ciertas áreas con un mayor interés arqueológico y que, por tanto, requerirían una especial atención y mayor intensidad en la actuación.

Dividimos el área a prospectar respetando las parcelas agrarias establecidas y determinando unos pasillos de prospección con una separación máxima de hasta 25 m entre prospectores, reduciendo la distancia a 10 m en las zonas de mayor potencial.

¹ Se revisó la documentación generada durante las prospecciones realizadas por la empresa STRATO S.L en el año 1999 y la realizada por la Universidad de Salamanca entre los años 1996 y 1997, dirigida por Esparza Arroyo y Martín Valls.



Fig. 1. Prospección realizada en término municipal de Rabanales. La separación entre prospectores no es mayor de 15 metros

Para la realización del trabajo de campo se redactaron los proyectos requeridos por los órganos competentes que han de emitir el informe previo a la aprobación definitiva del presente trabajo. Entre ellos el proyecto de prospección arqueológica así como todos los trámites posteriores pertinentes ante el Servicio Territorial de Cultura de Zamora, según la Ley 12/2002, de 11 de julio, del Patrimonio de la Comunidad de Castilla y León.

La prospección de cada uno de los yacimientos se llevó a cabo por un equipo de siete arqueólogos, dotados de un GPS, para registrar tanto las coordenadas, como el perímetro de los yacimientos identificados y marcar las rutas realizadas; además de emplear la planimetría pertinente (Mapa Topográfico Nacional escala 1:25.000. Hojas Alcañices 338-IV y San Vicente de la Cabeza 338-II).

Los distintos yacimientos visitados han contado con una problemática distinta. En la mayoría de los casos se prospectó la zona delimitando el área de dispersión de materiales y se recogieron fragmentos para precisar su adscripción cronológica. En cada una de las fichas se especifica la problemática particular que pudiera existir en el sitio.

La recogida de materiales se realizó por equipos y de manera selectiva, es decir, sólo se guardaron los materiales que resultasen útiles para adscribir cronológicamente los yacimientos durante el trabajo de inventariado posterior.

Durante las jornadas de prospección se realizaron aleatoriamente varias encuestas orales a vecinos de Rabanales, Ufones, Mellanes, Matellanes, Grisuela y Fradellos, que

coincidieron, en líneas generales, con el estudio previo realizado en cuanto a las zonas de mayor interés o potencial arqueológico.

Toda la planificación previa del trabajo de campo sufrió las inevitables variaciones y dificultades que surgieron en la práctica. En líneas generales, pudimos acceder a todas las parcelas previstas, excepto en las cercanías de los núcleos poblacionales donde nos encontramos con algún terreno vallado en el que resultaba imposible el acceso, como es el caso del yacimiento de El Castrico (Rabanales).



Fig. 2. Prospección realizada en término municipal de Ufones.

Se ha de señalar que los datos aportados por una prospección, están ligados a una serie de dificultades y limitaciones. Estas son, por un lado, los factores naturales, esto es la erosión-redeposición de los distintos materiales, lo que nos está indicando que dichos materiales superficiales se encuentran en posición secundaria y por tanto fuera de contexto. Por otro lado, las modificaciones del paisaje por factores humanos, sobre todo las actividades agrícolas por medio de aterrazamientos, actividades de basurero, bancales, etcétera, o por otras actividades industriales o de transformación que nos estará indicando el desplazamiento de los materiales o bien su alteración. Así se ha prestado especial atención a aquellas características vinculadas a factores post-deposicionales, como son el rodamiento en la cerámica (suavización de las aristas) y a la fractura y el retoque mecánico (extracciones no homogéneas y discontinuas) en la lítica.

A pesar de todo esto, trabajos como los Ammerman (1985) y los de Dunell y Simek (1995) demuestran como a pesar de que las actividades agrícolas provocan

desplazamientos horizontales de materiales en superficie, la forma aleatoria en que se produce no altera en gran medida la información espacial del registro, ya que existe la misma probabilidad tanto de dispersión de materiales como de reagrupamiento de los mismos.



Fig. 3. Trabajos de prospección desarrollados en el término de Mellanes.

Se realizó una prospección selectiva – intensiva de varios lugares, que presentaban condicionantes que los hacía, a priori, tener un potencial importante para albergar algún tipo de yacimiento arqueológico. Esta prospección se realizó en base a criterios geográficos y toponímicos. En el término de Rabanales se realizaron prospecciones selectivas – intensivas en los lugares de Faramontanos, muy cercano al yacimiento de El Castrico, y del núcleo urbano de Rabanales, la zona del Alto de Ferre y la Mediana, donde se ubicaba una antena repetidora, en uno de los puntos más elevados del municipio.

Por otra parte, en el término de Mellanes se prospectó intensivamente el denominado como Alto del Castrico, donde encuestas orales nos hablaron de la presencia, de la hoy desaparecida ermita de San Isidro, de la cual hoy en día estaría su imagen en la localidad del Ceadea. Además de otros lugares que podrían ser susceptibles de contener restos arqueológicos, como La Sierra y la Furnia.

En el término de Matellanes se prospectó el lugar conocido como Las Hueras donde el plano topográfico indicaba la presencia de un yacimiento, que no venía recogido en el Inventario Arqueológico de la Provincia de Zamora, y donde no pudimos

hallar ningún vestigio, por lo cual consideramos que se trataba de una errata del plano. También se prospectaron intensivamente dos lugares conocidos como La Furnia y la Cueva, con resultados negativos.

Por último, en el término de Ufones se prospectó intensivamente un enclave conocido como Piedra Fita, que consideramos susceptible de poder contener algún resto arqueológico, pero cuyo resultado fue también negativo.

4.3. Trabajo de gabinete

Finalizado el trabajo de campo, comenzamos con las tareas de inventariado de los materiales recogidos en la prospección. Tras el lavado, se procedió al siglado de dichos materiales según el número de intervención dado por el Museo de Zamora, y al fotografiado de las piezas. El siguiente paso fue elaborar un inventario, que se adjunta en este informe, definiendo las características de cada cerámica y su adscripción cronológica.

Para poder situar espacialmente los yacimientos y las áreas de protección asignadas para cada uno de ellos, se han elaborado una serie de mapas indicando la posición general de todos dentro del término de Rabanales. Además de la situación geográfica se han realizado las fichas particulares de cada yacimiento donde se han expuesto todos los datos recogidos durante el proyecto.

Con todos estos documentos y con la información generada en el campo, se ha procedido a la redacción de este informe técnico en el que se han incluido nuestras conclusiones, plasmando los resultados obtenidos en este trabajo de prospección.

5. DESCRIPCIÓN DEL ÁREA

5.1. Ubicación geográfica

El ámbito de estudio del presente proyecto se centra en los términos de Rabanales, Ufones, Mellanes, Grisuela, Fradellos y Matellanes situados en el Oeste de la provincia de Zamora.

El término municipal de Rabanales se localiza a unos 68 kilómetros de la capital zamorana. Forma parte de la comarca de Aliste y se encuentra cerca de la frontera con Portugal, la cual es conocida popularmente como La Raya.

Limita al norte con Riofrío de Aliste y Mahíde, al sur con Alcañices, al este con Gallegos del Río y al oeste con San Vitero.

El municipio además de estar formado por Rabanales, cuenta con otros términos como Fradellos, Grisuela, Matellanes, Mellanes y Ufones.

La altitud media oscila entre los 801 y los 839 metros sobre el nivel del mar y su término municipal abarca la superficie de 80,29 Km² con una población de 545 habitantes (datos del Instituto Nacional de Estadística del año 2017), lo que da una densidad de población de 6,79 hab/km².

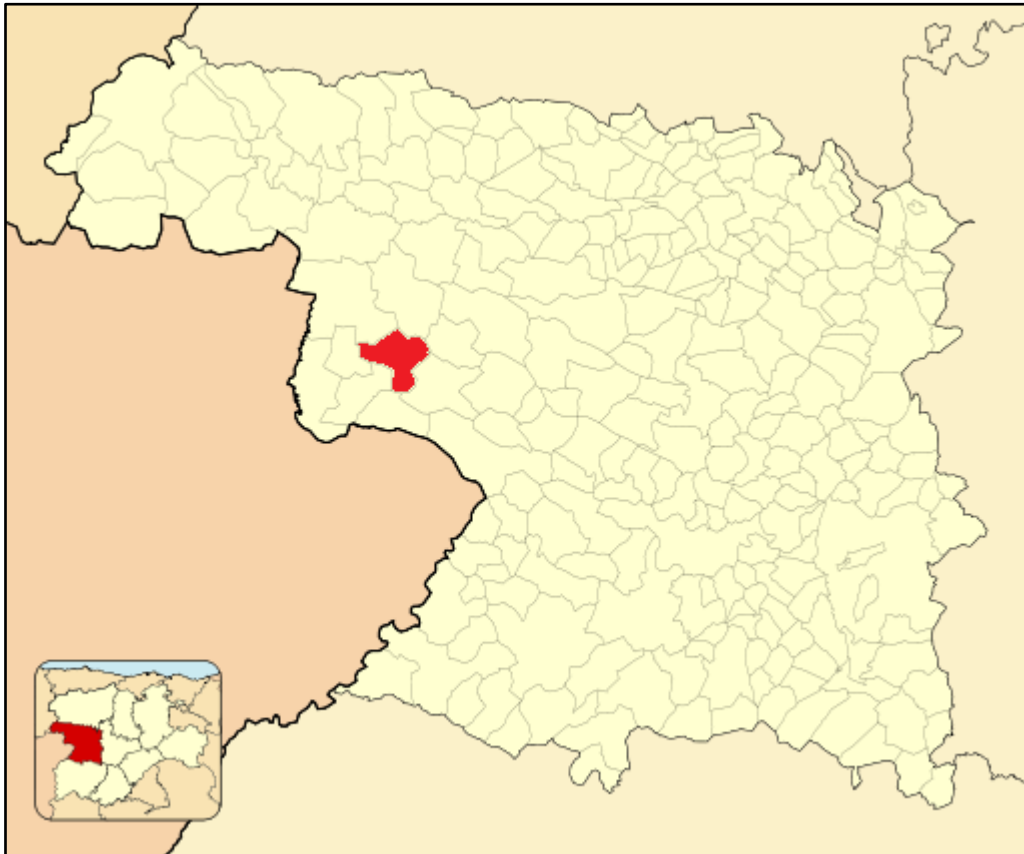


Fig. 4. Localización de los términos de Rabanales, Ufones, Mellanes, Matellanes, Grisuela y Fradellos en la provincia de Zamora.

5.2. Hidrología

El término de Rabanales pertenece a la Cuenca del Duero. En él existen numerosos arroyos de aguas discontinuas de escasa importancia, siendo el río Mena, hidrográficamente hablando, lo más relevante de la zona ya que forma parte de “Lugar de Interés Comunitario de las Riberas del río Aliste y afluentes”.

En lo referente a los recursos subterráneos, éstos se asocian con acuíferos que se manifiestan en superficie a través de manantiales y fuentes.

5.3. Geomorfología

El término municipal que es objeto de estudio en el presente trabajo, se encuentra situado, geográficamente hablando, al oeste de la provincia de Zamora, ocupando parte de los últimos afloramientos del Macizo Hespérico.

Geológicamente, la comarca se ubica dentro de la zona Galaico – Castellana de LOZTE (1945), o también conocida, según el esquema paleográfico de MATTE (1968), como la zona IV Galicia Media – Tras os Montes.

En dicha zona se hallan dos importantes estructuras, que son conocidas como el dominio de “Ollo de Sapo” y el Sinforme de Alcañices.

La primera de ellas, el dominio de “Ollo de Sapo”, es una estructura antiformal enmarcada por las cuarcitas del Arenig, la cual se extiende desde la frontera portuguesa hasta las proximidades de Zamora, donde se hunde bajo los depósitos terciarios de la meseta (Cuenca del Duero). La serie litológica que comprende va desde el Precámbrico-Cámbrico inferior hasta el Devónico inferior.

En lo referente a la estratigrafía, la zona presenta discordancias sobre los materiales más antiguos de la península.

En el periodo Ordovícico se hallan cuarcitas armoricanas (Arenig) separadas por niveles de pizarra silicosa.

El periodo Silúrico – Devónico, de gran variedad litológica, se apoya sobre el ordovícico discordante. Aquí se hallan pizarras, consideradas el muro de esta formación; liditas y cherts muy abundantes y de forma lenticular; calizas lenticulares procedentes de un mar poco profundo; y cuarcitas feldespáticas discontinuas intercaladas con pizarras.

La segunda estructura, el Sinforme de Alcañices, es un repliegue de la tercera fase de la deformación hercínica, que se sitúa al sur del antiformal de “Ollo de Sapo”.

A pesar de que en sus flancos mantiene una forma continua con la formación cuarcítica de edad de Arenig, se trata de una estructura caracterizada por su gran complejidad.

Los materiales más antiguos de esta estructura corresponden al precámbrico. Sobre estos se pueden encontrar discordancias niveles de conglomerados, pizarras y dolomías pertenecientes al cámbrico finalizando la serie con unas areniscas con intercalaciones pelíticas (ordovícico superior).

En el silúrico encontramos facies asociadas a ambientes sedimentarios como esquistos oscuros, liditas y grauvacas.

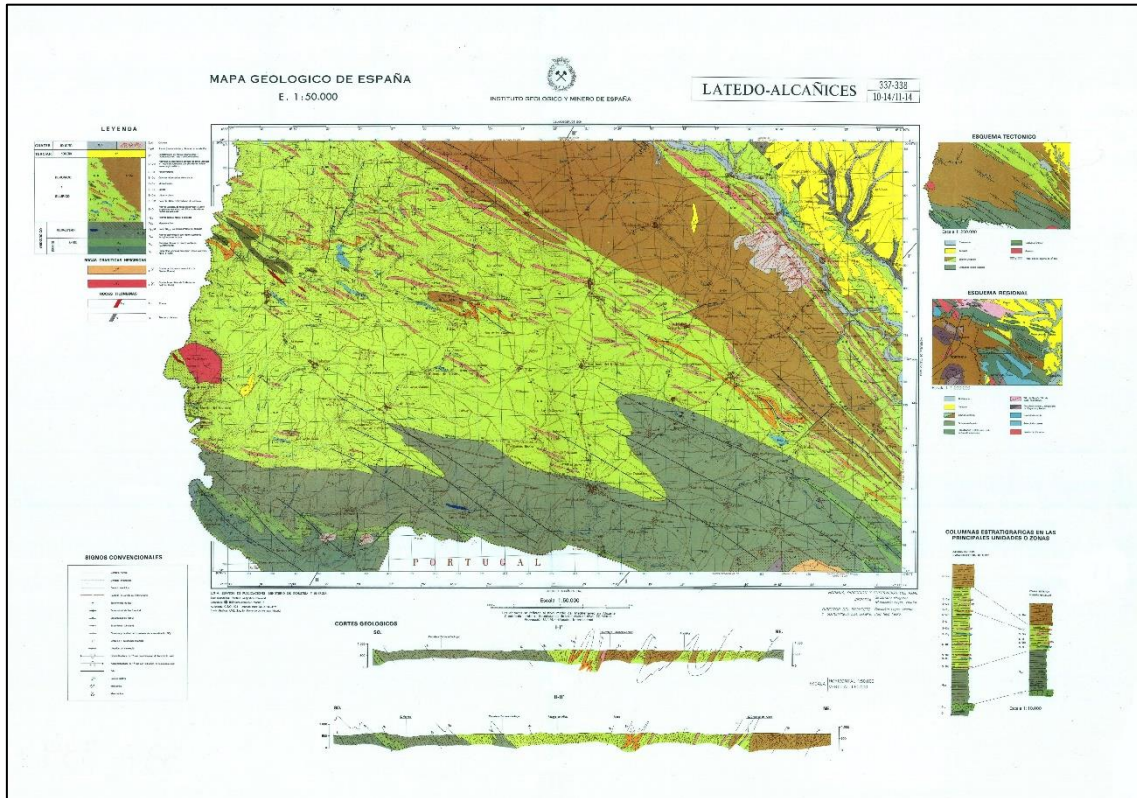
El cambio del silúrico al devónico se realiza de forma continua, sin marcar un límite preciso que diferencie las facies. Los materiales más representativos de este periodo son las calizas y las grauvacas.

Con el final del devónico llega el final de la primera fase de deformación hercínica, la más intensa de todas, que originó pliegues con esquistosidad de flujo vergentes hacia el NE.

La segunda fase da lugar a unos plegamientos y cabalgamientos dúctiles todos con vergencia hacia el NE.

La tercera fase, desarrollada en el westfaliense, dio lugar a la formación de pliegues de planos axiales subverticales, con esquistosidad de crenulación asociada.

En el terciario se forman cuencas lacustres rodeadas por fallas, en las cuales se depositaron conglomerados, arcillas y margas.



MAGNA 50- Hoja 338 Alcañices (IGME)

5.4. Climatología

El factor climatológico es de vital importancia, ya que de él dependen gran parte de las labores y actividades humanas, especialmente aquellas que están vinculadas con el campo.

En términos generales la provincia de Zamora presenta un clima mediterráneo continental, con inviernos largos y fríos, veranos secos y calurosos y estaciones intermedias suaves.

Los meses de invierno destacan por abundantes y persistentes nieblas. Los meses correspondientes a las estaciones de primavera y otoño se caracterizan por las lluvias y los meses estivales por la sequía.

En lo relativo a la comarca de Aliste, el clima de la zona es considerado de transición, es decir, que presenta algunas de las características del clima subhúmedo, también conocido como pampeano o chino, por lo que se trata de una variante del clima mediterráneo continental.

Este tipo de clima se caracteriza por ser templado y húmedo, con inviernos fríos y lluviosos y veranos secos.

Las temperaturas medias anuales de la comarca de Aliste son de 11,1° C, aunque por lo general, se mantiene la tendencia provincial de medias anuales relativamente bajas, siendo el mes de enero el más frío con una temperatura media de 2,1 ° C y el mes más cálido el de julio con 24° C.

Los meses fríos, es decir, aquellos que no superan de media los 10° C son seis, los meses que van de noviembre a abril. La primavera se reduce al mes de mayo y el otoño a octubre.

Las heladas son numerosas a lo largo del año y se distribuyen de octubre a abril. Respecto a las precipitaciones, la media anual es de 775,25 mm, siendo el invierno la estación más lluviosa del año. También hay que tener en cuenta que una pequeña parte de las precipitaciones se produce en forma de nieve.

5.5. Características medioambientales

El entorno de la comarca de Aliste se compone por una importante diversidad de flora y fauna, que ha llevado a la administración pública a proteger algunos de los lugares más significativos.

Uno de ellos es la Reserva Regional de Caza que es conocida como Sierra de la Culebra. Esta reserva de 67.340 hectáreas, se distribuye a través de las comarcas zamoranas de la Carballeda, Tábara, Alba, Aliste y, en menor medida, Sanabria.

Su importancia reside en que en ella se hallan numerosas especies faunísticas salvajes, tales como la del jabalí (*Sus escrofa*) o la del zorro (*Vulpes vulpes*), pero destaca especialmente la gran población de lobos ibéricos (*Canis lupus*), que han encontrado en la sierra el hábitat perfecto para su desarrollo. Esto explicaría el hecho de que en la Sierra de la Culebra se halle la concentración más alta de lobos de toda España y posiblemente también de Europa.

Otro tipo de especies moradoras de la zona, son aquellas pertenecientes al ámbito de la avicultura como la cigüeña (*Ciconia ciconia*), el águila culebrera (*Circaetus gallicus*) o la urraca (*Pica pica*), entre muchas otras.

En lo referente a la flora de la zona, existe vegetación arbórea, arbustiva y herbácea.

En la vegetación arbórea prevalece sobre el resto el roble (*Quercus Pyrenaica*), principalmente en terrenos comunales y parcelas particulares, donde la labor se abandonó hace décadas. Otras especies importantes son el castaño (*Castanea Sativa*) o el pino (*Pinus sp.*) de repoblación, dominante en la Sierra de la Culebra.

En la vegetación arbustiva destaca la presencia de jaras (*Cistus ladaniferus*), especialmente en aquellos lugares donde la labor se ha desatendido en los últimos años. Otras especies menos frecuentes son el tomillo (*Thymus vulgaris*) y escobas (*Cytisus multiflorus*).

En la vegetación herbácea se establecen dos tipos de flora, en función del tipo de suelo y del relieve, así pues, en las zonas más altas destaca una flora a base de gramíneas tipo bromo, mientras que en las zonas más húmedas con suelos más fértiles, la flora está formada por otro tipo de gramíneas, tales como cervuno y dácilo, o leguminosas como el trébol.

5.6. Toponimia

La toponimia es una disciplina que estudia el origen y significado de los nombres propios de un lugar, un país o de una región. Los topónimos, por lo general tienen su origen en algún aspecto físico o material del lugar que denominan.

De esta manera podemos encontrarnos con diferentes clases de topónimos: los que describen o enumeran alguna característica física del lugar; topónimos que tienen su origen en nombres de persona (antropónimos) o derivados de ellos y los topónimos que son de origen desconocido, generalmente procedentes de nombres comunes antiguos que, con el transcurso del tiempo o la evolución lingüística nos es difícil comprender en la actualidad.

En esta parte analizaremos, de forma sencilla, los topónimos más significantes en nuestra área de estudio, en los términos de Fradellos, Grisuela, Rabanales, Mellanes, Matellanes y Ufones.

Dentro de la toponimia local de la zona son muy significativos los lugares que muestran rasgos del paisaje. En este sentido la denominación más común son los “tesos” o “cerros”, como muestra: El Altico, Alto del Chano, Alto del Castrico, Alto de la Majada, El Cabecico, El Tesico, Alto la Peña, El Pontón, Val Castro, etc.

Otro elemento característico son los topónimos que hacen reflejan una funcionalidad, como el caso de El Tejar o la Furnia.

6.- RESULTADOS DE LA PROSPECCIÓN ARQUEOLÓGICA

Los resultados obtenidos durante la prospección se han dividido en los siguientes apartados:

6.1. Resultados obtenidos durante la prospección de los términos de Rabanales, Ufones, Mellanes, Matellanes Grisuela y Fradellos.

La prospección realizada de manera intensiva en los términos de Rabanales, Grisuela, Fradellos, Mellanes, Matellanes y Ufones ha permitido revisar un total de 12 yacimientos, uno de ellos de nueva catalogación. El nuevo yacimiento documentado se ha denominado según el topónimo más cercano encontrado en su localización.



Fig. 5. Vista general del municipio de Rabanales desde el Sur.

6.2. Problemáticas de la prospección

En la realización de esta prospección se han encontrado una serie de problemáticas relacionadas con la falta de visibilidad y la existencia de parcelas cercadas o con construcciones.

En primer lugar, debemos señalar que se trata de un área en general con muy buena visibilidad con los campos en explotación muy limpios y cuidados. Sin embargo, algunas parcelas acusaban falta de visibilidad ya que se encuentran abandonadas. En

general son escasas estas parcelas perdidas que no han podido ser prospectadas. Otro motivo para la falta de visibilidad era el crecimiento más desarrollado del cereal sembrado, por lo que en algunas partes concretas con mayor humedad, ciertas parcelas no contaban con una visibilidad total del suelo. De todos modos la mayoría de las veces estas áreas restringidas se encuentran en medio de la parcela siendo convenientemente delimitadas y señaladas en la cartografía de la memoria.

Otra problemática de la prospección fue la presencia de algunas parcelas que se encontraban valladas, impidiendo la correcta prospección. Por las características de nuestro campo, la mayor parte de este se encuentra abierto y los cercados se relacionan con la existencia de construcciones de naves industriales, de corrales de ganado o de casetas.

Parcelas con falta de visibilidad:

En diversas áreas de la zona prospectada se encontraron varias parcelas en las cuales el abandono de los campos y el hecho de encontrarse cubiertos de vegetación no permitieron la correcta prospección de las mismas.



Fig. 5. Parcelas con baja visibilidad en el Castro de la Luisa (Rabanales).

Respecto al estado del terreno propiamente dicho las circunstancias fueron, en general, favorables. La mayoría de las parcelas estaban bien cuidadas, muchas de ellas recién trabajadas para la siembra o para el enriquecimiento con minerales, por lo que la visibilidad era muy buena. Los trabajos agrícolas nos han permitido re-prospectar algunas parcelas tras el paso del arado y, por lo tanto, obtener una visión más completa del terreno. Por el contrario, también nos encontramos con parcelas de cultivo abandonadas o en barbecho en las que la vegetación anulaba, casi por completo, la posibilidad de hallazgos de materiales o estructuras.

Parcelas valladas:

Aunque no es la tónica en general, la construcción de naves industriales, corrales de ganado, chalets o casas de campo, conlleva el vallado de las parcelas, impidiendo el acceso y por lo tanto la prospección.



Fig. 6. Parcelas valladas en el yacimiento de El Castrico (Rabanales).

6.3. Resultados de las prospecciones



Fig. 7. Localización de los yacimientos identificados en los términos municipales de Rabanales, Fradellos, Grisuela, Ufones, Mellanes y Matellanes.

Dadas las características de este proyecto se ha realizado una prospección selectiva de un total de 11 yacimientos ya catalogados y de otras zonas susceptibles de contener restos arqueológicos dando como resultado la aparición de un yacimiento inédito. Los resultados de la prospección y la descripción de cada uno de ellos se presentan en las fichas que se muestran a continuación.

En cada uno de los yacimientos se recogieron materiales de manera selectiva para poder realizar un inventario que permitiera comprobar o matizar las cronologías otorgadas a los diferentes asentamientos.

7.- YACIMIENTOS PROSPECTADOS

7.1. El CASTRICO (Rabanales)

Código IACyL	49-172-0005-01
Otras denominaciones	El Castro, <i>Curunda Caesara</i>
Situación urbanística	Suelo no urbano
Cronología	Romano altoimperial (Posible <i>civitas</i> con necrópolis documentada)
Extensión	7 ha
Altitud	849 m
Coordenadas Geográficas	41° 44' 35" - 6° 16' 15"
Coordenadas UTM	X: 726 938.28 - Y: 4 624 852.56 (Huso 29)
Situación legal	Múltiples parcelas de propiedad privada. La zona que abarca es el Polígono 2.
Protección urbanística	Normas subsidiarias. Zona arqueológica. BOCYL 3/06/98
Accesos	Desde el mismo pueblo de Rabanales por el Barrio de Arriba o en coche por la carretera de Alcañices dirección Bercianos de Aliste (ZA-P-1407).
Hoja M.T.N.	Alcañices 338-IV, esc. 1/25.000
Mapas	CNIG. Fototeca digital, vuelo americano, serie A, 1945-46; IGN, Iberpix lidar; IGN. Minutas MTN50; SigPac.
Conservación	Se encuentra dañado por las continuas labores agrícolas y la construcción de la carretera de Alcañices donde se documentaron numerosos restos.
Actuaciones	<ul style="list-style-type: none"> - Zamora Protohistórica. Prospección selectiva. 1/02/2018 a 4/02/2018. - Misiego Tejeda, J. C., STRATO S.L. Prospección (revisión de inventario) 1/01/99 a 30/09/99. - Esparza Arroyo, A. y Martín Valls, R. Prospección. 1/08/95 a 15/06/96. - Viñé Escartín, A. I. Prospección. 1/01/88 a 31/12/88.



Fig. 8. Vista aérea del yacimiento de El Castrico (Rabanales). Google Earth.



Fig. 9. Ubicación del yacimiento de El Castrico (Rabanales) en relación con otros castros. Google Earth.



Fig. 10. Imagen Iberpix lidar (IGN) del yacimiento de El Castrico (Rabanales).



Fig. 11. Fototeca digital, vuelo americano, seria A, 1945-46. CNIG.

Descripción del yacimiento:

El Castrico se encuentra situado en lo alto de un leve teso amesetado al norte del Barrio de Arriba, en el pueblo de Rabanales, atravesado por la carretera de Alcañices con dirección a Bercianos de Aliste. Ocupa unas 7 ha pero su extensión podría ser mayor. Desde este teso se divisan los dos castros que se encuentran próximos a Rabanales que son el castro de la Gallinera al norte y el castro de San Juan al noroeste.

Dentro del yacimiento hay numerosas tierras de labor y huertas, separadas muchas de ellas por lindes formadas por grandes bloques de piedra, estas tierras de labor permitieron dejar en superficie algunos restos de cerámica común, sigillatas, tégulas y algunos fragmentos de pesas de pizarra que fueron recogidos durante la prospección.

Gómez Moreno fue el primero en documentar el yacimiento en su *Catálogo Monumental de la provincia de Zamora* (1927: 12-15). En el apartado de Rabanales denomina a *El Castrico* como lugar de asiento de población más urbanizada donde “se han descubierto muchas canterías, un pozo cuadrado hecho con sillares, ladrillitos rombales de solería y otros muchos vestigios, dispersos hoy por las calles del pueblo” (Gómez Moreno, 1927: 12). Y es que en la mayoría de las casas de Rabanales, incluyendo la Iglesia, podemos encontrar numerosas estelas funerarias decorando las paredes. En total 15 estelas funerarias, fustes, basas de columnas, un cipo de mármol y un gran bloque de granito con dedicación imperial “...CAESA...F. AVG...”. Entre las piedras de granito cabe destacar la que contiene la inscripción “CVR” en la que Gómez Moreno vio el nombre de la famosa capital de los Zoelas, Curunda.

Otros autores, años más tarde, recogerán más información sobre *El Castrico* como Sevillano Carvajal en su *Testimonio arqueológico de la provincia de Zamora*, 1978; Martín Valls y Delibes de Castro en “Hallazgos arqueológicos de la provincia de Zamora”, 1981 o Esparza Arroyo en *Los castros de la Edad del Hierro del noroeste de la provincia de Zamora*, 1987. Cabe destacar la figura de Rivas Blanco, vecino de Rabanales, que en su libro *Aliste visto desde Rabanales* (1986: 39-44), amplía la información haciéndonos partícipes de los hallazgos que han tenido lugar en el sitio de *El Castrico*, por parte de los vecinos del pueblo, además de historias que cuenta la gente de antaño sobre el sitio. Entre estos descubrimientos destaca el sitio que se llama la “Viñona” en la vertiente sur de *El Castrico* donde se encontró un pozo que desprendía vapores insalubres. También nos cuenta Rivas cómo su padre durante la realización de un pozo cerca de la “Viñona”, a unos 200 m del anterior, encontró un mosaico que tuvo que destruir para la elaboración de dicho pozo. O el descubrimiento de una moneda de Constantino por parte de un vecino del pueblo “cavando garbanzos”.

En la vertiente norte de *El Castrico* con la realización de la carretera de Alcañices en la zona de “Los Linares”, apareció una moneda de Trajano, un molino circular, un colgante de oro y salieron a la superficie algunas estructuras.

Todas estas evidencias nos hacen deducir que estamos ante un sitio arqueológico de gran entidad, una posible *civitas* romana con necrópolis que algunos estudiosos ven en ella, no sólo la antigua Curunda de los Zoelas, como insinuara Gómez Moreno, sino también la *mansio* viaria de *Caesara*, basándose en la inscripción imperial y en la

información recogida de los miliarios documentados a lo largo de la Vía XVII (AA.VV. *Rabanales de Aliste, ¿Curunda Caesara?*, 43-44). Una hipótesis de trabajo muy interesante de tal vez algún día se pueda afirmar.

Prospección: Comenzamos nuestra prospección accediendo al yacimiento por la carretera de Alcañices en dirección a Bercianos de Aliste. Prospectando la ladera de la carretera y adentrándonos por la cumbre amesetada atravesando las tierras de labor y huertas hasta llegar a la zona que se denomina el Barrio de Arriba. Durante la prospección pudimos ver algunos fragmentos de cerámica común, tégulas, galbos de *sigillatas* muy rodados y dos fragmentos de pesas de pizarra. No se identificaron elementos constructivos.

Materiales recogidos: Se han recogido 19 fragmentos cerámicos, así como un fragmento de tégula. Entre las cerámicas nos encontramos con materiales romanos, como es la presencia de galbos de *sigillata* (TSH), que conservan parte del barniz de la pieza. Así como cerámica común.



Fig. 12. Vista general del yacimiento de El Castrico (Rabanales)



Fig. 13. Vista general del yacimiento de El Castrico (Rabanales)



Fig. 14. Prospección del yacimiento de El Castrico (Rabanales)



Fig. 15. Fragmento de borde correspondiente a una TSH muy rodada.



Fig. 16. Fragmento de tégula muy rodado (derecha)

7.2. CASTRO DE LA LUISA (Rabanales)

Código IACyL	49-172-0005-02
Otras denominaciones	“Luesa” o “Lueisa”
Situación urbanística	Suelo no urbano
Cronología	Edad del Hierro
Extensión	2,5 ha
Altitud	770 m
Coordenadas Geográficas	41°43'10" / 6°16'2"
Coordenadas UTM	X: 727 218.09 – Y: 4 622 099.84 (Huso 29)
Situación legal	Propiedad pública, suelo no urbano. La zona que abarca es el Polígono 10. Parcelas: 1077
Protección urbanística	Normas subsidiarias. Zona arqueológica. BOCYL 3/06/98
Accesos	Desde el núcleo urbano de Rabanales, tomando la carretera en dirección a Mellanes (Za-V-2432), a una distancia de un 1,8 km, se toma un camino de tierra batida, situado a la derecha. Encontrándose una bifurcación, por la cual se continúa a su derecha, desde donde se encuentra el yacimiento a una distancia de 1 km. Llegando una pequeña vaguada por la cual discurre el arroyo Mena. Cruzando este arroyo nos encontramos con el yacimiento situado sobre un pequeño cerro.
Hoja M.T.N.	338-IV, esc. 1/25.000 y Alcañices 338-IV, esc. 1/25.000.
Mapas	CNIG. Fototeca digital, vuelo americano, serie A, 1945-46; IGN. Iberpix lidar; IGN. Minutas MTN50; SigPac.

Conservación	Se encuentra cubierto de una espesa cobertura vegetal y monte bajo muy denso y espeso que imposibilitan ver las condiciones de preservación.
Actuaciones	<ul style="list-style-type: none">- Zamora Protohistórica. Prospección selectiva. 1/02/2018 a 4/02/2018.- Misiego Tejada, J.C Strato. Prospección. 1/1/99- Esparza Arroyo. A y Martín Valls. R. Prospección. 1/8/95- Viñé Escartín, A. Prospección. 1/1/88



Fig. 17. Vista aérea del Castro de La Luisa (Rabanales). Google Earth.

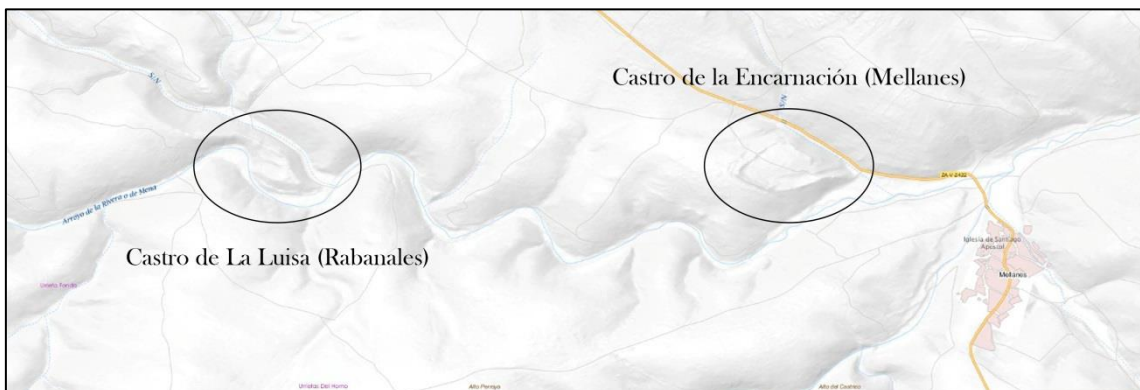


Fig. 18. Ubicación del yacimiento del Castro de La Luisa (Rabanales). Imagen Iberpix lidar (IGN).



Fig. 19. Ubicación del yacimiento del Castro de La Luisa (Rabanales). Imagen Iberpix lidar (IGN).



Fig. 20. Fototeca digital, vuelo americano, serie A, 1945-46. CNIG.

Descripción del yacimiento:

Yacimiento de 2,5 hectáreas, situado en un espigón formado por la confluencia del río Mena y el arroyo de Valcuevo. Se instala sobre una amplia plataforma cerrada por la parte N por grandes canchales de granito, el resto del perímetro parece cerrado por una muralla de pizarra que en la actualidad se presenta como un lomo del terreno. En superficie existen cerámicas rodadas y molinos barquiformes, posiblemente del Soto II. Fue documentado por Gómez y Moreno en 1927 y posteriormente ha sido citado en distintos trabajos de investigación y prospección (Esparza Arroyo y Martín Valls en 1996, Gabinete arqueológico Strato en 1999). Aunque se encuentra en alto con 785 m de altitud, su cota es menor que los cerros de su entorno, 805 m al norte, 802 m al sur y 806 m al oeste, lo cual hace que no posea un gran espectro visual.

El yacimiento se encuentra cubierto de una gran masa de vegetación destacándose robles, jaras y escobas principalmente. El terreno es un espolón rocoso muy visible en la parte Norte del sitio formando una pared que actuaría como defensa natural del mismo. En el interior se documentan dos plataformas donde pudo darse el desarrollo del hábitat. Hacia el Sur observamos la zona más accesible justo al norte del río Mena donde documentamos restos de lajas en superficie y alguna acumulación formando hiladas de lajas de pizarra, muy mal conservadas, que interpretamos como un muro o muralla perimetral que actuaría como límite o defensa del castro. Esta estructura ha sido documentada también en anteriores prospecciones (Gabinete arqueológico Strato en 1999). La extensión del castro es de 1,45 hectáreas, no habiéndose documentado estructuras fuera del recinto amurallado, aunque la visibilidad del entorno es muy mala.

Prospección: Los trabajos de prospección efectuados no pudieron identificar ningún elemento arqueológico o material que pudiera ofrecernos información sobre el lugar. Todo el cerro se encontraba cubierto por una espesa vegetación de monte bajo, donde destacaban brezos y espinos, así como numerosos robles, que cubrían la totalidad del lugar, e impedían apreciar la presencia de materiales o estructuras.

Materiales recogidos: No se ha recogido material



Fig. 21. Prospección del yacimiento del Castro de La Luisa (Rabanales).



Fig. 22. Vista general del yacimiento del Castro de La Luisa (Rabanales).



Fig. 23. Prospección del yacimiento del Castro de La Luisa (Rabanales).

7.3. CASTRO DE SAN JUAN (Rabanales)

Código IACyL	49-172-0005-03
Otras denominaciones	
Situación urbanística	Suelo no urbano
Cronología	Edad del Hierro II. Con posibilidad de Hierro I, romano altoimperial y tardorromano.
Extensión	2,6 ha
Altitud	870 m
Coordenadas Geográficas	41° 44' 50" - 6° 17' 40"
Coordenadas UTM	X: 724 922.32 – Y: 4 625 089.45
Situación legal	La zona que abarca es el Polígono 13. Parcelas: 1406, 1497-1503, 1506-1514.
Protección urbanística	Normas subsidiarias. Zona arqueológica. BOCYL 3/06/98
Accesos	Cogiendo el camino que se denomina de la Vereda o “la brea”, que sale al Suroeste del pueblo, en dirección NO, se llega junto al castro.
Hoja M.T.N.	Alcañices 338-IV, esc. 1/25.000
Mapas	CNIG. Fototeca digital, vuelo americano, serie A, 1945-46; IGN, Iberpix lidar; IGN. Minutas MTN50; SigPac.

Conservación	Se encuentra dañado por las continuas labores agrícolas.
Actuaciones	<ul style="list-style-type: none">- Zamora Protohistórica. Prospección selectiva. 1/02/2018 a 4/02/2018.- Misiego Tejada, J. C., STRATO S.L. Prospección (revisión de inventario) 1/01/99 a 30/09/99.- Esparza Arroyo, A. y Martín Valls, R. Prospección. 1/08/95 a 15/06/96.- Campano Lorenzo, A. Prospección. 1/11/88 a 31/12/88- Viñé Escartín, A. I. Prospección. 1/01/88 a 31/12/88.




Fig. 24. Vista aérea del yacimiento del Castro de San Juan (Rabanales). SigPac.



Fig. 25. Fototeca digital, vuelo americano, serie A, 1945-46. CNIG. Se puede apreciar un posible acceso en su parte noreste, hoy día desaparecido.



Fig.26. Ubicación del yacimiento del Castro de San Juan (Rabanales). Imagen Iberpix lidar (IGN).



Fig. 27. Ubicación del yacimiento del Castro de San Juan (Rabanales) en relación con otros yacimientos. Google Earth.



Fig. 28. Fotografía aérea del yacimiento del Castro de San Juan (Rabanales). Dron Parrot BEBOP 2.



Fig. 29. Fotografía aérea del yacimiento del Castro de San Juan (Rabanales). Dron Parrot BEBOP 2.



Fig. 30. Fotografía aérea del yacimiento del Castro de San Juan (Rabanales). Dron Parrot BEBOP 2.

Descripción del yacimiento:

El Castro de San Juan se encuentra a unos 1500 m al Noroeste de Rabanales accediendo por el camino vecinal de la Vereda o “la breca” como se le conoce en el pueblo (Rivas Blanco, 1986: 48-49).

Se encuentra situado en lo alto de una suave loma con forma elíptica de 870 m de altura, de unos 230 x 115 m y una superficie de 2,6 ha aproximadamente.

El castro presenta vestigios en su parte norte de lo que fuera la muralla, hoy día destacada por un marcado terraplén. En el vuelo americano de 1945-46 se puede apreciar en su zona norte lo que pudiera ser una entrada al castro, hoy día ya no es apreciable en los mapas y se puede comprobar cómo se ha ido desfigurando su forma con las labores agrícolas, si lo comparamos con las fotografías actuales. En el resto del perímetro la muralla prácticamente ha desaparecido debido a estas continuas labores.

El primero en hacer mención del yacimiento es Gómez Moreno (1927: 12), al referirse al tesorillo hallado de “27 monedas pequeñas de plata y unas sortijas, hechas con alambre de lo mismo, en espiral”. Pero será Esparza quien realice una descripción más detallada del castro en su libro *Los castros de la Edad del Hierro del noroeste de la provincia de Zamora* (1987: 106-107), donde además vuelve a plantear que el “Tesoro de Arcillera”, que se encuentra en el British Museum y en el Ashmolean Museum, proviene del castro de San Juan, como ya lo publicara años antes en su artículo “Joyas celtibéricas de Zamora en el Museo Británico” (1983: 39-45). Rivas Blanco, vecino del pueblo de Rabanales, en su libro *Aliste visto desde Rabanales* (1986: 39-44), nos aporta más datos sobre otros hallazgos acaecidos en el castro como el que tuvo lugar en 1915, cuando un labrador del pueblo en la parte alta del castro, a unos 300 m del camino de la “brea” o Vereda, descubrió con el arado unos “llaques de oro”. Este objeto, junto con una figura “parecida a un lagarto”, encontrada también en el mismo sitio, fue comprado a la familia Gago por el conde de Arcillera.

Cronológicamente el castro se encuentra catalogado como II Edad del Hierro según las últimas prospecciones, con posibilidades de I Edad del Hierro, época altoimperial y tardorromana. En nuestra prospección los materiales recogidos son cerámicas tanto a mano como a torno, pudiendo estas últimas adscribirse a un periodo romano.

Prospección: Partimos desde el pueblo de Rabanales por el camino de la Vereda en dirección noroeste. Accedimos al castro por su zona sur, donde prácticamente no existe muralla debido a las continuas roturaciones sufridas por los cultivos que se encuentran tanto al exterior como el interior del castro. Pudimos comprobar que en toda la zona norte se conserva un terraplén que esconde lo que queda de la muralla.

Materiales obtenidos: Los materiales recuperados fueron escasos, reduciéndose a cinco fragmentos cerámicos muy rodados, realizados a torno, de cronología romana. Se recogió un fragmento de material constructivo de teja, y una pesa circular realizada sobre una cuarcita.



Fig. 31. Prospección del yacimiento del Castro de San Juan (Rabanales).



Fig. 32. Prospección del yacimiento del Castro de San Juan (Rabanales).



Fig. 33. Vista general del yacimiento del Castro de San Juan (Rabanales).



Fig. 34. Izq. Fragmento de cerámica a torno procedente del yacimiento del Castro de San Juan (Rabanales).

Fig. 35. Derecha. Fragmento de pesa circular de cuarcita procedente del yacimiento del Castro de San Juan (Rabanales).

7.4. CASTRO DE LA GALLINERA (Rabanales)

Código IACyL	49-172-0005-04
Otras denominaciones	
Situación urbanística	Suelo no urbano
Cronología	Edad del Hierro
Extensión	3 ha
Altitud	858 m
Coordenadas Geográficas	41° 45' 11.87" N – 6° 16' 34.01" W.
Coordenadas UTM	X: 726 474.74 – Y: 4 625 965.27 (Huso 29)
Situación legal	Parcelas de propiedad privada. La zona que abarca es el Polígono 15. Parcelas: 1036 a 1059 y probablemente la 1108.
Protección urbanística	Normas subsidiarias. Zona arqueológica. BOCYL 3/06/98
Accesos	Desde el mismo pueblo de Rabanales se accede por la carretera que va a Grisuela por el Barrio de la Quinta, cogiendo el primer camino a la derecha que atraviesa las tierras de labor.
Hoja M.T.N.	San Vicente de la Cabeza 338-II, esc. 1/25.000 y Alcañices 338-IV, esc. 1/25.000.
Mapas	CNIG. Fototeca digital, vuelo americano, serie A, 1945-46; IGN. Iberpix lidar; IGN. Minutas MTN50; SigPac.
Conservación	Se encuentra dañado por las continuas labores agrícolas y una antigua cantera con extracción de áridos.
Actuaciones	<ul style="list-style-type: none"> - Zamora Protohistórica. Prospección selectiva. 1/02/2018 a 4/02/2018. - Misiego Tejada, J. C., STRATO S.L. Prospección (revisión de inventario) 1/01/99 a 30/09/99. - Esparza Arroyo, A. y Martín Valls, R. Prospección. 1/08/95 a 15/06/96. - Campano Lorenzo, A. Prospección. 1/11/88 - Viñé Escartín, A. I. Prospección. 1/01/88 a 31/12/88.



Fig. 36. Vista aérea del yacimiento del Castro de la Gallinera (Rabanales). Google Earth.



Fig. 37. Fototeca digital, vuelo americano, serie A, 1945-46. CNIG.



Fig.38. Ubicación del yacimiento del Castro de la Gallinera (Rabanales). Imagen Iberpix lidar (IGN).



Fig. 39. Ubicación del yacimiento del Castro de la Gallinera (Rabanales) en relación con otros yacimientos. Google Earth.



Fig. 40. Vista aérea del yacimiento del Castro de la Gallinera (Rabanales). Dron Parrot BEBOP 2.



Fig. 41. Vista aérea del yacimiento del Castro de la Gallinera (Rabanales) Dron Parrot BEBOP 2.

Descripción del yacimiento:

El castro de la Gallinera se encuentra al norte del pueblo de Rabanales. Se accede desde el pueblo por la carretera que va a Grisuela por el Barrio de la Quinta.

Se trata de un tesó amesetado de fácil acceso, de unas 3 ha con forma de triángulo de formas curvilíneas de unos 225 x 150 m de anchura y una altura de 858 m, únicamente se advierte en la planicie un talud de tierra que puede ser el vestigio de una muralla, marcando la diferencia entre las parcelas interiores y exteriores (Esparza, 1987:

105). Presenta una intervisibilidad con los otros dos yacimientos próximos a él, el castro de San Juan a unos 1600 m y El Castrico a unos 900 m de distancia en línea recta.

El castro está cultivado prácticamente en su totalidad, incluidas las laderas.

Fue Gómez Moreno quien dio a conocer el yacimiento en su *Catálogo Monumental de la provincia de Zamora* (1927: 12), aunque tan sólo lo menciona sin hacer ninguna descripción. Al igual que Sevillano Carvajal (1978: 237) o Martín Valls y Delibes de Castro (1981: 176). Será Esparza en su libro *Los castros de la Edad del Hierro del noroeste de la provincia de Zamora* (1987: 105) quien haga una breve descripción del yacimiento.

Destaca también la descripción que realiza Rivas Blanco (1986: 44-45), vecino del pueblo de Rabanales, en la que destaca los topónimos de las laderas Sur y Este que llevan nombres muy significativos como el de Las Cuevas y Carricueva. Topónimos que según Rivas Blanco hacen alusión a las cuevas que había en la ladera que comunicaban con la parte superior del castro. En este lugar existe hoy día una depresión notable de unos 50 m en dirección norte-sur con 3 m de altura que correspondería, según Blanco, a las cuevas ya derrumbadas. También nos habla de una “caudalosa fuente” en la ladera norte.

El castro ha sido adscrito cronológicamente a la I Edad del Hierro, según consta en una ficha (1988) del Servicio Territorial de Educación y Cultura de Zamora, debido a la recogida de algún fragmento de cerámica a mano. Pero según los materiales recogidos en las últimas prospecciones, podría llevarnos a la II Edad del Hierro sin descartarse la posibilidad de que estuviera romanizado. Nosotros sólo hemos advertido la presencia de alguna cerámica moderna vidriada durante la prospección, sin encontrar algún otro fragmento que pueda adscribirse a un periodo determinado.

Prospección: Accedimos al yacimiento desde su lado suroeste, peinando toda la ladera hasta acceder a su interior, las tierras de labor han convertido al castro en una suave loma donde apenas se aprecia ya la muralla tan sólo por su parte sureste. El interior del castro está dedicado completamente a las tierras de labor, encontramos además numerosas piedras esparcidas por todo el yacimiento, convirtiéndolo en un auténtico pedregal. En su parte norte se aprecian unas depresiones de gran tamaño. No encontramos ninguna cerámica que pudiera ajustar más su cronología, tan solo algunos fragmentos de cerámica vidriada moderna.

Materiales recogidos: No se ha recogido material



Fig. 42. Prospección del yacimiento del Castro de la Gallinera (Rabanales)



Fig. 43. Prospección del yacimiento del Castro de la Gallinera (Rabanales)



Fig. 44. Vista general del yacimiento del Castro de la Gallinera (Rabanales)

7.5. CORRAL PINTADO (Rabanales)

Código IACyL	49-172-0005-07
Otras denominaciones	“Corral Pintao”
Situación urbanística	Suelo no urbano
Cronología	Romano Altoimperial / tardoantiguo
Extensión	0,70 ha
Altitud	780 m
Coordenadas Geográficas	41°43'20" / 6°16'5"
Coordenadas UTM	X: 727 227.06 – Y: 4 622 552.17 (Huso 29)
Situación legal	Propiedad pública. La zona que abarca según la ficha del Inventario Arqueológico de Castilla y León referente a la provincia de Zamora, es el Polígono 9, Parcela 138. Pero según las coordenadas y los mapas de referencia de dicha ficha, es el Polígono 10, parcela 1061, que es la zona prospectada.
Protección urbanística	Normas subsidiarias. Zona arqueológica. BOCYL 3/06/98
Accesos	Desde el núcleo urbano de Rabanales, tomando la carretera en dirección a Mellanes (Za-V-2432), a una

	distancia de un 1,8 km, se toma un camino de tierra batida, situado a la derecha. Encontrándose una bifurcación, por la cual se continúa a su derecha, desde donde se encuentra el yacimiento a una distancia de 1 km. Llegando a una pequeña vaguada, encontrándonos con el yacimiento en su zona superior.
Hoja M.T.N.	Alcañices 338-IV, esc. 1/25.000
Mapas	CNIG. Fototeca digital, vuelo americano, serie A, 1945-46; IGN, Iberpix lidar; IGN. Minutas MTN50; SigPac.
Conservación	No se encuentra afectado por labores agrícolas. La única afección es la producida por los agentes meteorológicos y atmosféricos.
Actuaciones	<ul style="list-style-type: none"> - Zamora Protohistórica. Prospección selectiva. 1/02/2018 a 4/02/2018. - Misiego Tejada, J. C., STRATO S.L. Prospección (revisión de inventario) 1/01/99 a 30/09/99. - Esparza Arroyo, A. y Martín Valls, R. Prospección. 1/08/95 a 15/06/96.




Fig. 45. Ubicación del yacimiento de El Corral Pintado o "Pintao" (Rabanales). SigPac.

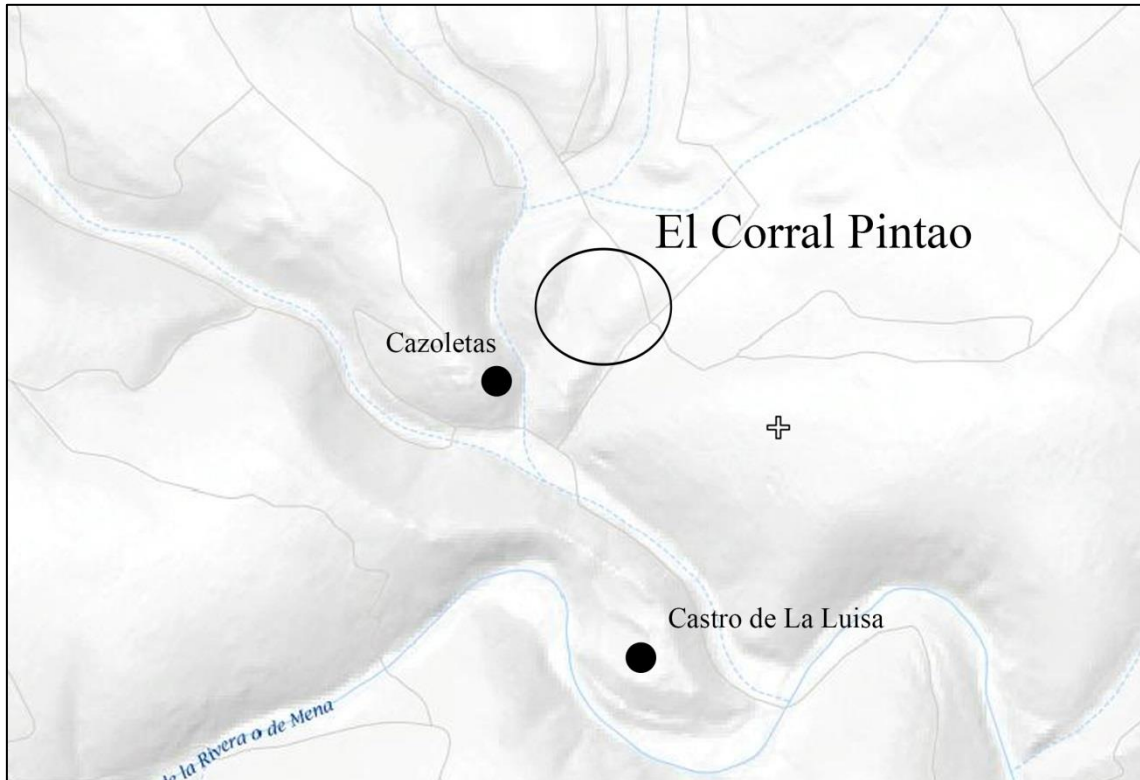


Fig.46. Ubicación del yacimiento del Corral Pintado o “Pintao” (Rabanales). Imagen Iberpix lidar (IGN).

Descripción del yacimiento:

El yacimiento se sitúa a unos 2,5 km al SE de Rabanales, en una pequeña loma en las proximidades de la confluencia entre los arroyos de Valcuevo y Mena. Las encuestas orales hablan de la tradición de que existió una peste en esta zona, por lo que la población habría abandonado las localidades y se habrían instalado en el yacimiento del Corral Pintado. No se documentan estructuras que permitan tener una idea sobre el urbanismo de este lugar. Se registran grandes cantidades de tejas y pizarras que pueden formar parte de la cobertura de las techumbres. Las cerámicas recuperadas muestran una ocupación romana, se han encontrado restos de tégulas.

Prospección: La prospección realizada en esta zona no pudo documentar ningún tipo de estructura asociada a los materiales constructivos que se localizaban en superficie, como tejas y pizarras, así como las escasas cerámicas recuperadas. Tan solo se documentaron materiales en la zona alta de la pequeña loma, mientras que en la zona más baja se acumulaban grandes cantidades de pizarras y esquistos de pequeños tamaños, que se asociaban a unas fracturas en la roca que podrían identificarse con posibles canales, quizás para llevar o evacuar aguas, pero que no pueden asociarse a una cronología concreta.

Materiales obtenidos: Se recogieron dos fragmentos cerámicos, correspondientes a cerámicas de almacenamiento, asociados a una cronología romana sin precisar dado lo rodado y fragmentado de los mismos.



Fig. 47. Prospección del yacimiento del Corral Pintado (Rabanales)



Fig. 48. Prospección del yacimiento del Corral Pintado (Rabanales)



Fig. 49. Vista general del yacimiento del Corral Pintado (Rabanales)



Fig. 50. Fragmento de borde de dolium localizado en el yacimiento del Corral Pintado (Rabanales).

7.6. EL CASTRO O EL CASTRICO (Fradellos)

Código IACyL	49-172-0001-01
Otras denominaciones	El Castrico
Situación urbanística	Suelo no urbano
Cronología	Edad del Bronce / Edad del Hierro / Romano / Visigodo
Extensión	2,10 ha
Altitud	775 m
Coordenadas Geográficas	41°45'57" / 6°12'50"
Coordenadas UTM	X: 731 478.95 – Y: 4 627.424.31 (Huso 29)
Situación legal	La zona que abarca es el Polígono 47, Parcela 333B.
Protección urbanística	Normas subsidiarias. Zona arqueológica. BOCYL 3/06/98
Accesos	Desde la localidad de Fradellos se toma un camino que parte en dirección NNW y que discurre paralelo a la margen izquierda del arroyo Cebal, por el que se recorren 600 m, hasta llegar a un punto en que se bifurca en camino, al pie de un cerro elevado, donde se ubica el yacimiento.
Hoja M.T.N.	San Vicente de la Cabeza 338-II, esc. 1/25.000
Mapas	CNIG. Fototeca digital, vuelo americano, serie B, 1956-57; IGN. Iberpix lidar; IGN. Minutas MTN50; SigPac.
Conservación	El estado de conservación de forma general es bueno. La zona interna se encuentra cubierta por monte bajo, brezos y jaras, y numerosos robles. En su zona externa en el Oeste del yacimiento se encuentra alterado por la construcción de un camino que podría haber afectado a parte del foso o estructuras que se encontrasen allí. En el torreón localizado en la zona Oeste del poblado se aprecian numerosas roderas realizadas por motos o quads que lo utilizan como pista deportiva.
Actuaciones	<ul style="list-style-type: none"> - Zamora Protohistórica. Prospección selectiva. 1/02/2018 a 4/02/2018. - Misiego Tejeda, J. C., STRATO S.L. Prospección (revisión de inventario) 1/01/99 a 30/09/99. - Esparza Arroyo, A. y Martín Valls, R. Prospección. 1/08/95 a 15/06/96. - Viñé Escartín, A. I. Prospección. 1/01/88 a 31/12/88.



Fig. 51. Vista área del yacimiento de El Castrico (Fradellos). SigPac.




Fig. 52. Fototeca digital, vuelo americano, serie B, 1956-57. CNIG.



Fig.53. Ubicación del yacimiento de El Castrico (Fradellos). Imagen Iberpix lidar (IGN).



Fig. 54. Ubicación del yacimiento de El Castrico (Fradellos) en relación con otros yacimientos. Google Earth.



Fig. 55. Vista aérea del yacimiento de El Castrico (Fradellos). Dron Parrot BEBOP 2.



Fig. 56. Vista aérea del yacimiento de El Castrico (Fradellos). Dron Parrot BEBOP 2.



Fig. 57. Vista aérea del yacimiento de El Castrico (Fradellos). Dron Parrot BEBOP 2.

Descripción del yacimiento:

El yacimiento se sitúa entre el río Aliste y el Cebal. Todo el recinto puede estar protegido por una muralla, aunque en la zona Norte no se aprecian restos de la misma. En la vertiente Sur se aprecia un lomo en el que afloran lascas de pizarra, y que se convierte en una muralla gigantesca en el flanco occidental, donde llega a superar los 10 m de altura. Delante parece existir un foso muy colmatado, pudiendo verse restos de un campo de piedras hincadas. En el extremo Este del cerro se ha hallado un enorme foso excavado en la roca, de unos 8 m de anchura. Detrás hay un lomo en el que se han realizado grandes agujeros, que dejan al descubierto lo que tal vez pueda ser una torre de la muralla. El material arqueológico documentado permite considerar una cronología dentro del Hierro I, siendo posible también su ocupación en el Bronce Final y periodo romano.

Prospección: Se identifica en la zona Oeste del cerro, al exterior del poblado la presencia de varios cortes en la roca, que pueden vincularse con dos fosos, detrás de los cuales se localiza un pequeño campo de piedras hincadas. Esta zona está protegida por un potente torreón de más 15 m de altura, probablemente realizado por lascas de pizarras y esquisto, que hoy en día se encuentra cubierto por un lomo terrero. La zona interna, en su sector occidental se encuentra más despejada de vegetación, donde se han podido localizar todos los materiales arqueológicos, siendo numerosos los restos pesados de pizarra y los restos de molino, tanto barquiformes como circulares. En las vertientes Norte y Sur se aprecian restos de lo que podría ser parte de la muralla que protegería

este cerro. La zona interna consta de dos zonas claramente diferenciadas, la más cercana al torreón, y una pequeña acrópolis que se extiende en dirección Este, partiendo desde la zona central. En la parte más oriental del cerro nos encontramos con restos de lo que parece corresponder una torre circular de pequeño tamaño. En esta zona se cierra todo el cerro mediante un foso excavado en la roca, con orientación Norte – Sur, que cerraría el paso en esta zona. Se ha podido identificar un pequeño muro de lajas de pizarra, apoyado directamente sobre el nivel geológico, y que podría estar en relación con un posible acceso en este lugar.

Materiales obtenidos: Se ha recogido tan sólo un fragmento cerámico realizado a mano, correspondiente a un galbo, asociado a la Edad del Hierro y diversas pesas de pizarras circulares.



Fig. 58. Prospección del yacimiento de El Castrico (Fradellos)



Fig. 59. Vista general del yacimiento de El Castrico (Fradellos)



Fig. 60. Vista del foso excavado en roca del yacimiento de El Castrico (Fradellos)



Fig. 61. Campo de piedras hincadas situado en el yacimiento de El Castrico (Fradellos)

7.7. EL CORRALÓN (Fradellos)

Código IACyL	49-172-0001-02
Otras denominaciones	
Situación urbanística	Suelo no urbano
Cronología	Indeterminado
Extensión	0,15 ha
Altitud	760 m
Coordenadas Geográficas	41°45'47" / 6°11'45"
Coordenadas UTM	X. 732 925.24 – Y: 4 627 233.72 (Huso 29)
Situación legal	Múltiples parcelas de propiedad privada. La zona que abarca es el Polígono 47, Parcela 603
Protección urbanística	Normas subsidiarias. Zona arqueológica. BOCYL 3/06/98
Accesos	Desde el municipio de Fradellos se toma un camino que sale en dirección NNE, por el que se recorren 500 m hasta llegar a un cruce, continuando siempre por el camino principal, que describe una curva, en dirección Este, paralelo al río Cebal. A 1,5 km desde el cruce nos encontramos con el yacimiento a nuestra izquierda,

	ubicado en una ladera al Norte del camino. Desde lo alto del yacimiento se divisa el río Aliste.
Hoja M.T.N.	San Vicente de la Cabeza 338-II, esc. 1/25.000
Mapas	CNIG. Fototeca digital, vuelo americano, serie B, 1956-57; IGN, Iberpix lidar; IGN. Minutas MTN50; SigPac.
Conservación	El yacimiento se encuentra cubierto por un frondoso monte bajo de jaras y brezos, y numerosos robles, que dificultan tanto el acceso como la localización de materiales arqueológicos.
Actuaciones	<ul style="list-style-type: none"> - Zamora Protohistórica. Prospección selectiva. 1/02/2018 a 4/02/2018. - Misiego Tejada, J. C., STRATO S.L. Prospección (revisión de inventario) 1/01/99 a 30/09/99. - Esparza Arroyo, A. y Martín Valls, R. Prospección. 1/08/95 a 15/06/96. - Viñé Escartín, A. I. Prospección. 1/01/88 a 31/12/88.



Fig. 61. Vista aérea del yacimiento de El Corralón (Fradellos). SigPac.



Fig. 62. Ubicación del yacimiento de El Corralón (Fradellos) en relación con otros yacimientos. Google Earth.



Fig. 63. Fototeca digital, vuelo americano, serie B, 1956-57. CNIG.

Descripción del yacimiento: Se asienta sobre un crestón rocoso en el interfluvio entre el río Aliste y el arroyo Cebal, próximo a la confluencia entre ambos. Sobre el terreno existe un pequeño cercano de 50 X 30 m, de forma aproximadamente semicircular. El muro realizado con bloques de cuarcita se manifiesta ahora como un derrumbe ancho, que en el sector occidental supera los 6 m de anchura. El recinto interno presenta una acusada pendiente y está ocupado por jaras y escobas, habiéndose detectado agujeros posiblemente asociados a furtivos.

Prospección: La zona se encontraba cubierta por un densa vegetación de monte bajo, que imposibilitaba el hallazgo de cualquier material. La estructura situada en lo alto de esta loma estaba cubierta en gran parte por esta vegetación, lo que imposibilitaba poder identificarla con precisión en su totalidad. En su zona Sur se encontraba peor conservada, probablemente debido a la pendiente de la ladera. Se trata de grandes muros de cuarcitas, y esquistos, sin ningún tipo de trabazón. La zona interna de esta estructura de planta rectangular, no presenta indicios de una techumbre o cualquier otro tipo de materiales o elementos arqueológicos. A pesar de la ausencia y mal estado de conservación de la estructura, podría tratarse de algún elemento de carácter etnográfico vinculado con algún tipo de actividad ganadera.

Materiales obtenidos: No se han recogido materiales



Fig. 64. Vista general del yacimiento de El Corralón (Fradellos)



Fig. 65. Prospección del yacimiento de El Corralón (Fradellos)



Fig. 66. Prospección del yacimiento de El Corralón (Fradellos)

7.8. LOS FOLLOS (Fradellos)

Código IACyL	49-172-0001-03
Otras denominaciones	
Situación urbanística	Suelo no urbano
Cronología	Calcolítico
Extensión	2 ha
Altitud	760 m
Coordenadas Geográficas	41°45'55" / 6°13'00"
Coordenadas UTM	X: 731 109.47 – Y: 4 627 419.46
Situación legal	Propiedad pública. La zona que abarca es el Polígono 47, Parcela 333a.
Protección urbanística	Normas subsidiarias. Zona arqueológica. BOCYL 3/06/98
Accesos	Desde la localidad de Fradellos se toma un camino que parte en dirección NNW y que discurre paralelo a la margen izquierda del arroyo Cebal, por el que se recorren 350 m, hasta llegar a un punto en que se bifurca en camino, al pie de un cerro elevado, donde se ubica el yacimiento. Se encuentra justo enfrente del yacimiento de El Castrico (Fradellos).
Hoja M.T.N.	San Vicente de la Cabeza 338-II, esc. 1/25.000
Mapas	CNIG. Fototeca digital, vuelo americano, serie B, 1956-57; IGN, Iberprix lidar; IGN. Minutas MTN50; SigPac.
Conservación	El yacimiento se encuentra alterado por las labores agrícolas.
Actuaciones	<ul style="list-style-type: none"> - Zamora Protohistórica. Prospección selectiva. 1/02/2018 a 4/02/2018. - Misiego Tejada, J. C., STRATO S.L. Prospección (revisión de inventario) 1/01/99 a 30/09/99. - Esparza Arroyo, A. y Martín Valls, R. Prospección. 1/08/95 a 15/06/96.



Fig. 67. Fotografía aérea del yacimiento de Los Follos (Fradellos). SigPac.



Fig. 68. Ubicación del yacimiento de Los Follos (Fradellos) en relación con otros yacimientos. Google Earth.

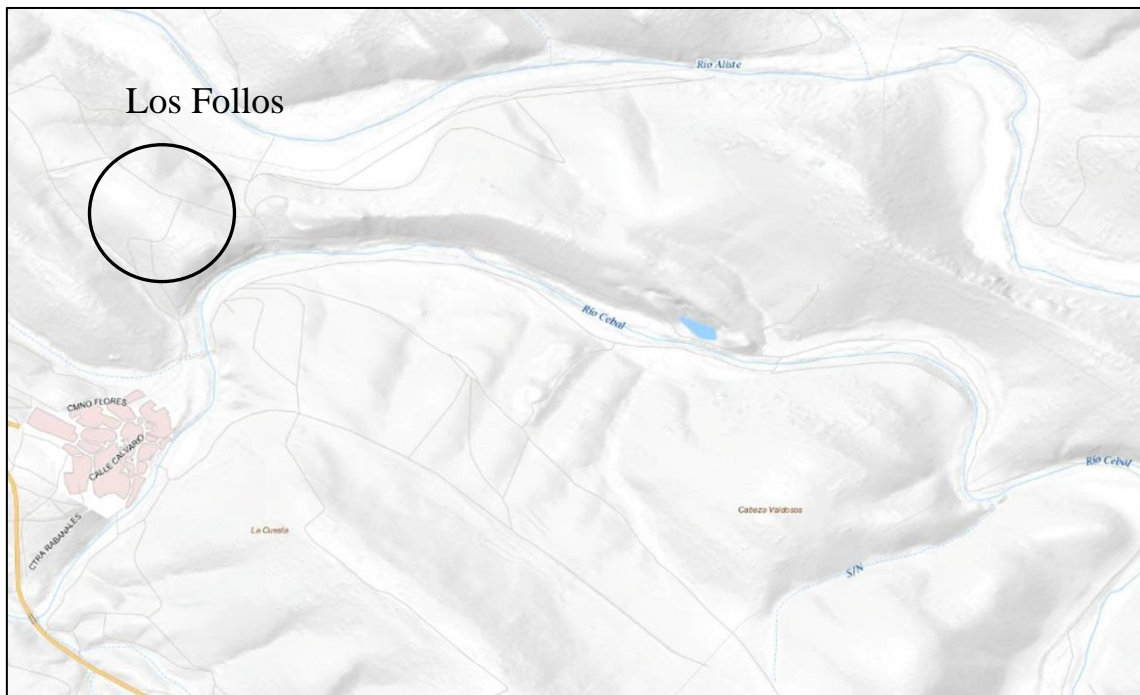


Fig. 69. Ubicación del yacimiento de Los Follos (Fradellos). Imagen Iberpix lidar (IGN).

Descripción del yacimiento: El yacimiento se encuentra sobre un pequeño cerro, en la zona donde describen una serie de meandros los ríos Aliste y Cebal. Ocupa el extremo oriental de un cerro alargado que se alza sobre la margen izquierda del río Cebal. Su cima presenta una plataforma amplia y llana. Está ocupado por monte bajo de matorrales (jaras y escobas). Parece tratarse de un hábitat abierto, puesto que no se aprecian estructuras defensivas artificiales.

Prospección: La prospección realizada no ha podido detectar ningún tipo de materiales arqueológicos ni estructuras, en toda la plataforma. Se trata de un espacio abierto muy amplio. Muy cercano al yacimiento de El Castrico (Fradellos), que se encuentra justo en el cerro de enfrente, siendo muy accesible la comunicación entre ambos espacios. El terreno se encontraba cultivado en el momento de realizar la prospección, con algunas zonas cubiertas por monte bajo.

Materiales obtenidos: No se han recogido materiales arqueológicos.



Fig. 70. Prospección del yacimiento de Los Follos (Fradellos)



Fig. 71. Vista general del yacimiento de Los Follos (Fradellos)



Fig. 72. Prospección del yacimiento de Los Follos (Fradellos)

7.9. EL CASTRO (Ufones)

Código IACyL	49-172-0006-01
Otras denominaciones	
Situación urbanística	Suelo no urbano
Cronología	Indeterminado. ¿Edad del Hierro?
Extensión	13 ha
Altitud	840 m
Coordenadas Geográficas	41°44'01" / 6°18'42"
Coordenadas UTM	X: 723 468.37 – Y: 4 622 141.97 (Huso 29)
Situación legal	Múltiples parcelas de propiedad privada. La zona que abarca es el Polígono 22, Parcela 596.
Protección urbanística	Normas subsidiarias. Zona arqueológica. BOCYL 3/06/98
Accesos	El acceso se efectúa desde el municipio de Ufones, continuando por un camino que sale en dirección Oeste, en línea recta desde el centro del municipio. Y que rodea cerro que se alza sobre la propia localidad. El yacimiento se encuentra en la zona más elevada del cerro.

Hoja M.T.N.	Alcañices 338-IV, esc. 1/25.000
Mapas	CNIG. Fototeca digital, vuelo americano, serie A, 1945-46; IGN. Iberpix lidar; IGN. Minutas MTN50; SigPac.
Conservación	El estado de conservación es muy malo, la zona Noroeste está muy afectada por las labores agrícolas que allí se llevan a cabo. Mientras que el sector Suroeste está cubierto por una vegetación espesa y un monte bajo muy denso que imposibilitan la localización de restos arqueológicos.
Actuaciones	<ul style="list-style-type: none"> - Zamora Protohistórica. Prospección selectiva. 1/02/2018 a 4/02/2018. - Misiego Tejada, J. C., STRATO S.L. Prospección (revisión de inventario) 1/01/99 a 30/09/99. - Esparza Arroyo, A. y Martín Valls, R. Prospección. 1/08/95 a 15/06/96.



Fig. 73. Vista aérea del yacimiento de El Castro (Ufones). Google Earth.

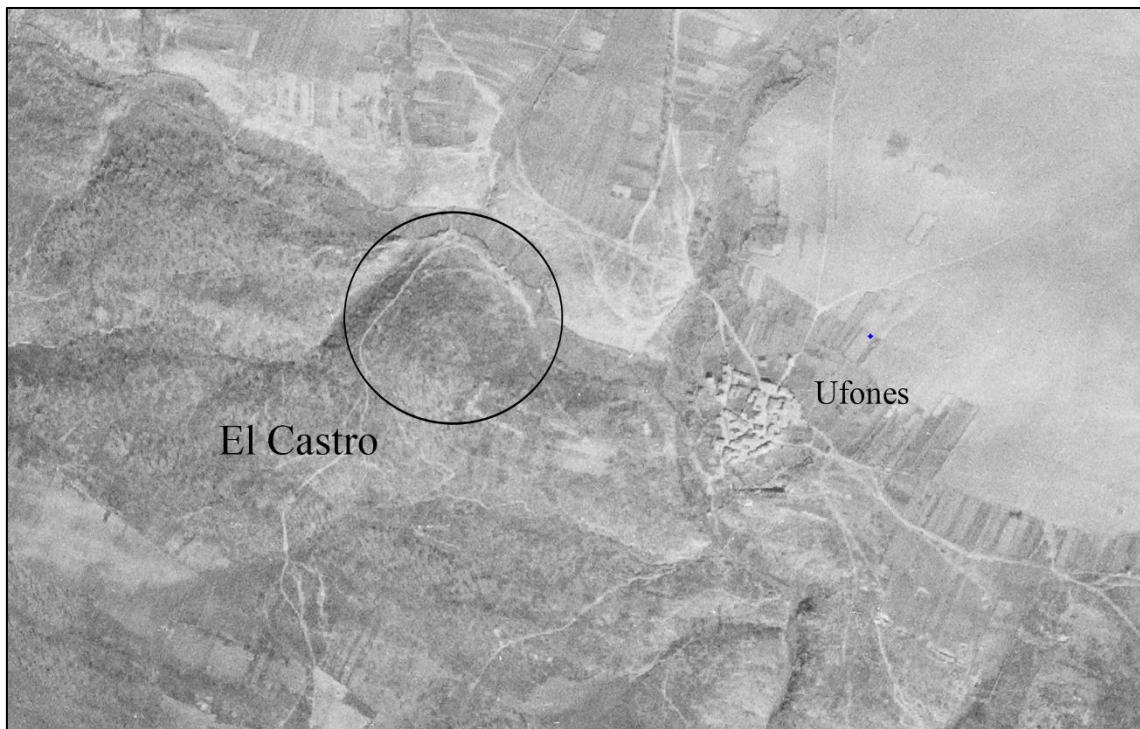


Fig. 74. Fototeca digital, vuelo americano, serie A, 1945-46. CNIG.

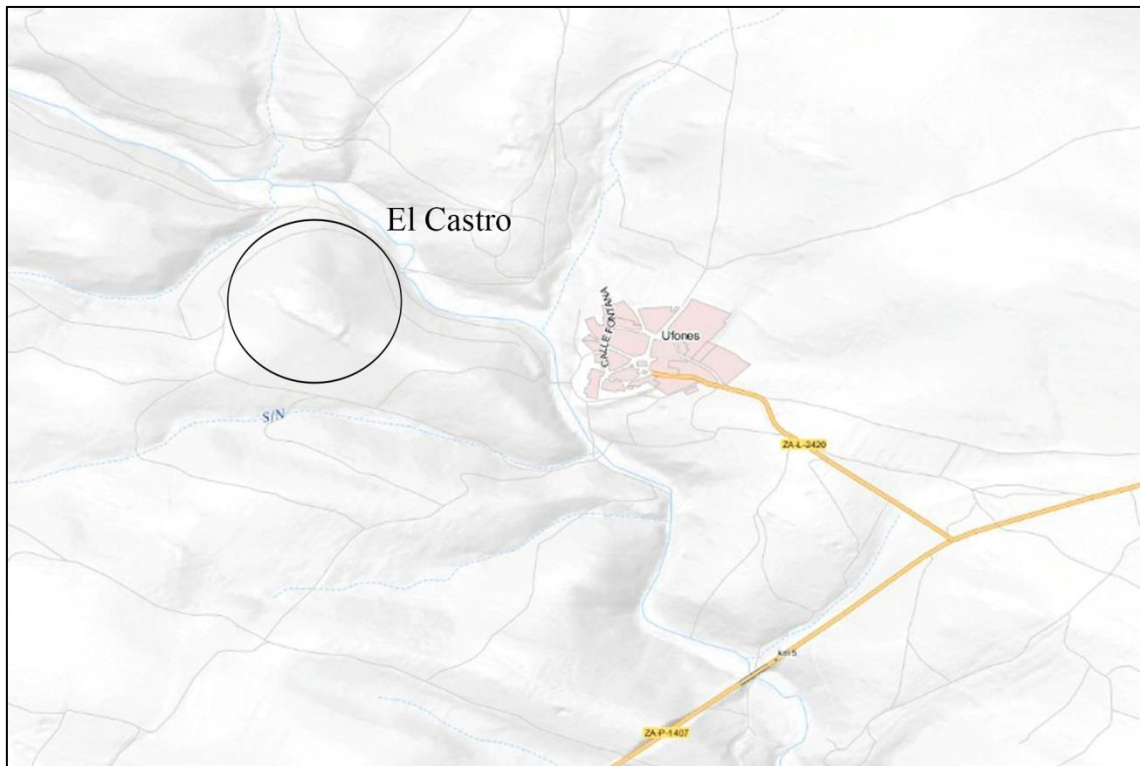


Fig.75. Ubicación del yacimiento de El Castro (Ufones). Imagen Iberpix lidar (IGN).

Descripción del yacimiento: El yacimiento se asienta en medio de una zona de monte, de relieve quebrado, propiciado por los numerosos arroyos estacionales que vierten sus aguas en el río Mena. Sobre el terreno se aprecia un cerco artificial que cierra esta meseta por todos sus flancos, excepto en el NW, donde la acusada vertiente lo hace innecesario. Se presenta como un lomo terrero, con algo de cascajo en algunos puntos, que puede llegar a alcanzar metro y medio de altura, resultando más evidente en el lado SE, donde aprovecha parte de los afloramientos rocosos. En el espacio interior la densa vegetación de robles, jaras y brezos enmascara cualquier posible vestigio.

Prospección: La prospección efectuada no ha permitido diferenciar estructuras ni materiales arqueológicos. Solamente en algunos puntos se encuentran restos de cercas modernas, de delimitación de espacios, y amontonamientos pétreos debidos a las labores agrícolas que allí se llevan a cabo. Una gran parte del cerro se encuentra labrada en la actualidad sin que se puedan identificar restos de materiales arqueológicos.

Materiales obtenidos: No se ha recogido material



Fig. 76. Prospección del yacimiento de El Castro (Ufones).



Fig. 77. Vista general del yacimiento de El Castro (Ufones).



Fig. 78. Prospección del yacimiento de El Castro (Ufones).

7.10. CASTRO DE LA ENCARNACIÓN (Mellanes)

Código IACyL	49-172-0004-01
Otras denominaciones	
Situación urbanística	Suelo no urbano
Cronología	Edad del Hierro I y II / Contemporáneo.
Extensión	3,6 ha
Altitud	770 m
Coordenadas Geográficas	41° 44'35" - 6° 16'15"
Coordenadas UTM	X: 728 773.78 – Y: 4 622 141.97 (Huso 29)
Situación legal	Propiedad pública. La zona que abarca es el Polígono 49, Parcela 1 y 138
Protección urbanística	Normas subsidiarias. Zona arqueológica. BOCYL 3/06/98
Accesos	Desde el núcleo urbano de Rabanales, tomando la carretera en dirección a Mellanes (Za-V-2432), se toma la salida a la izquierda un kilómetro antes de llegar al municipio de Mellanes, en dirección hacia el cementerio municipal.
Hoja M.T.N.	Alcañices 338-IV, esc. 1/25.000
Mapas	CNIG. Fototeca digital, vuelo americano, serie A, 1945-46; IGN, Iberpix lidar; IGN. Minutas MTN50; SigPac.
Conservación	El estado de conservación es bueno, al encontrarse en una zona vallada, de carácter público. La única alteración es la que ha producido el cementerio municipal localizado en su zona oriental, ocupando el espacio de lo que fue la antigua ermita de la Encarnación.
Actuaciones	<ul style="list-style-type: none"> - Zamora Protohistórica. Prospección selectiva. 1/02/2018 a 4/02/2018. - Misiego Tejeda, J. C., STRATO S.L. Prospección (revisión de inventario) 1/01/99 a 30/09/99. - Esparza Arroyo, A. y Martín Valls, R. Prospección. 1/08/95 a 15/06/96. - Campano Lorenzo, A. Prospección del 01/10/1988 al 31/12/1988 - Viñé Escartín, A. I. Prospección. 1/01/88 a 31/12/88.




Fig. 79. Vista aérea del yacimiento del Castro de la Encarnación (Mellanes). Google Earth.



Fig. 80. Ubicación del yacimiento del Castro de la Encarnación (Mellanes). Google Earth.



Fig. 81. Fototeca digital, vuelo americano, serie A, 1945-46. CNIG.



Fig. 82. Ubicación del yacimiento del Castro de la Encarnación (Mellanes). Imagen Iberpix lidar (IGN).



Fig. 83. Vista aérea del yacimiento del Castro de la Encarnación (Mellanes) Dron Parrot BEBOP 2.



Fig. 84. Vista aérea del yacimiento del Castro de la Encarnación (Mellanes) Dron Parrot BEBOP 2.



Fig. 85. Vista aérea del yacimiento del Castro de la Encarnación (Mellanes) Dron Parrot BEBOP 2.

Descripción del yacimiento:

El yacimiento se sitúa unos 600 m. al O del pueblo. El castro se emplaza sobre un cerro de escasa altura en la margen izquierda del río Mena. Una muralla debió bordear todo el recinto, aunque en la zona oriental está muy desfigurada. El interior tiene una superficie de unas 3,6 hectáreas.

Sobre el terreno, se aprecian las elevaciones en forma de montículos de tierra que conforman la muralla del castro, la cual perimetra el yacimiento. Esta muralla está formada por lajas, tal como se aprecia en la entrada noroeste. En la zona externa se perciben los negativos de lo que podrían ser dos fosos. En la zona sureste el castro se encuentra protegido por una pendiente natural, más o menos escarpada, desde donde muestra un corte que puede corresponder con una segunda entrada. En las zonas oeste y norte, más desprotegidas de manera natural, las murallas alcanzan más de 4 metros de altura.

El acceso al castro no tiene ninguna dificultad, ya que cuenta con un camino de entrada que llega hasta el cementerio de la localidad, situado al este, y al cual se accede por el interior del castro. En la parte intramuros se observa una zona amesetada sin estructuras internas visibles; tan solo una estructura semicircular adosada a la muralla en la parte norte y que podría corresponder con un torreón de la muralla.

La visibilidad es buena, ya que el castro se encontraba desbrozado en el momento de la visita y la vegetación era escasa. Se han podido documentar entre los materiales 3 lajas de pizarra de forma cuadrangular que muestran una perforación central.

El yacimiento podría corresponder por su morfología con un castro amurallado de la I o II Edad del Hierro.

Prospección: Se identifica una muralla perimetral que rodea la totalidad del yacimiento, algo más alterada en la zona oriental, donde se localiza el cementerio municipal y el terreno es más escarpado. En algunos puntos, donde se localizan diversas huras de animales se observa como nos encontramos ante una muralla compuesta por pizarras y esquistos, que hoy en día se encuentra cubierta por una potente loma terrera, especialmente bien conservada en la zona Oeste, cerca de la entrada al poblado.

La entrada se encuentra bien identificada en su zona occidental, si bien ha sido alterada y ampliada por la construcción del cementerio municipal, percibiéndose en los cortes de la puerta la construcción de la misma en esquisto y pizarra. Esta abertura es hoy en día de 6 m de anchura.

La zona interna se encuentra bien conservada y limpia de vegetación, tan sólo cubierta por robles que se sitúan tanto sobre la muralla como en el área habitable del poblado.

En su zona interna tan sólo se recogen pesas de pizarra perforadas en su parte central, sin que podamos identificar ningún elemento cerámico que nos permita profundizar en la cronología este yacimiento.

En su zona externa se aprecia la presencia de varios fosos, especialmente en el sector occidental, según nos aproximamos al yacimiento desde la carretera comarcal, donde se distinguen al menos tres fosos paralelos entre sí, que protegerían el acceso a la entrada principal del yacimiento. En todo el sector Sur exterior se aprecia cómo se prolonga uno de estos fosos, siendo el más profundo y de mayor tamaño de todos, con una anchura de más de 6 m.

En la zona Sur del poblado se aprecia una disminución en el tamaño de la muralla, siendo de menor tamaño, lo que podría indicarnos la posibilidad de acceso secundario al poblado.

Materiales obtenidos: No se localizaron cerámicas. Tan sólo se identificaron pesas de pizarra perforadas, que no se recogieron, al no poder aportar una cronología del yacimiento.



Fig. 86. Prospección del yacimiento del Castro de la Encarnación (Mellanes)



Fig. 87. Vista general de la zona interna del yacimiento del Castro de la Encarnación (Mellanes)



Fig. 88. Prospección de la muralla occidental del yacimiento del Castro de la Encarnación (Mellanes)ç



Fig. 89. Prospección del yacimiento del Castro de la Encarnación (Mellanes). Foso exterior del poblado.



Fig. 90. Puerta Norte de acceso al yacimiento del Castro de la Encarnación (Mellanes)

7.11. LA CORONA (Grisuela)

Código IACyL	49-172-0002-02
Otras denominaciones	
Situación urbanística	Suelo no urbano
Cronología	Edad del Hierro
Extensión	0,80 ha
Altitud	849 m
Coordenadas Geográficas	41°46'17" / 6°18'43"
Coordenadas UTM	X: 723 184.92 – Y: 4 627 884.62 (Huso 29)
Situación legal	Múltiples parcelas de propiedad privada. La zona que abarca es el Polígono 32, Parcelas 964-974, 1005-1023, 1049-1053.
Protección urbanística	Normas subsidiarias. Zona arqueológica. BOCYL 3/06/98
Accesos	Desde el casco urbano de Grisuela, en su zona Oeste, se toma un camino en dirección NW. Se sigue durante unos 1.300 m. El yacimiento queda a la derecha del camino en una pequeña elevación cubierta por tierras de labor.

Hoja M.T.N.	San Vicente de la Cabeza 338-II, esc. 1/25.000
Mapas	CNIG. Fototeca digital, vuelo americano, serie B, 1956-57; IGN, Iberpix lidar; IGN. Minutas MTN50; SigPac.
Conservación	Se encuentra dañado por las continuas labores agrícolas.
Actuaciones	<ul style="list-style-type: none">- Zamora Protohistórica. Prospección selectiva. 1/02/2018 a 4/02/2018.- Misiego Tejeda, J. C., STRATO S.L. Prospección (revisión de inventario) 1/01/99 a 30/09/99.- Esparza Arroyo, A. y Martín Valls, R. Prospección. 1/01/92 a 31/12/92.



Fig. 91. Vista aérea del yacimiento de La Corona (Grisuela). Google Earth.



Fig. 92. Fototeca digital, vuelo americano, serie B, 1956-57. CNIG.



Fig. 93. Ubicación del yacimiento de La Corona (Grisuela). Imagen Iberpix lidar (IGN).

Descripción del yacimiento:

Situado a 1500 m. al NO del pueblo, posiblemente poseía defensas artificiales, aunque en la actualidad no se aprecian en superficie. La superficie del posible castro se encuentra ocupada en la actualidad por tierras de labor. Se ha documentado cerámica de la primera Edad del Hierro en la zona, de la que no localizamos ningún resto durante la realización de la actual prospección.

Prospección: En la prospección efectuada no se han podido identificar ni elementos ni materiales arqueológicos. Nos encontramos ante zonas agrícolas amplias, trabajadas en el momento de realizar la prospección, que solo aportaban la presencia de algunos fragmentos de ladrillos de carácter moderno. No se aprecia una zona clara y óptima para la ocupación humana de esta zona.

Materiales obtenidos: No se han recogido materiales arqueológicos. En el Museo de Zamora se localizan varios fragmentos de galbos a mano, asociados a la Edad del Hierro.



Fig. 94. Prospección del yacimiento de La Corona (Grisuela)



Fig. 95. Prospección del yacimiento de La Corona (Grisuela)



Fig. 96. Vista general del yacimiento de La Corona (Grisuela)

7.12. EL ESTRECHICO (Rabanales)

Código IACyL	Nuevo yacimiento
Otras denominaciones	
Situación urbanística	Suelo no urbano
Cronología	Indeterminada
Extensión	0,20 ha
Altitud	780 m
Coordenadas Geográficas	41°43'15" / 6°16'14"
Coordenadas UTM	X: 727 040.49 – Y: 4 622 382.42 (Huso 29)
Situación legal	Polígono 10, parcela 1061
Protección urbanística	
Accesos	Desde el núcleo urbano de Rabanales, tomando la carretera en dirección a Mellanes (Za-V-2432), a una distancia de un 1,8 km, se toma un camino de tierra batida, situado a la derecha. Encontrándose una bifurcación, por la cual se continúa a su derecha. Todo este camino va a dar al arroyo de Valcuevo, una vez en el cogemos el camino de la derecha y nuevamente a la derecha siguiendo el sendero de un pequeño arroyo o regato y a unos 30 m ascendemos por el afloramiento rocoso donde se encuentran las cazoletas.
Hoja M.T.N.	Alcañices 338-IV, esc. 1/25.000
Mapas	CNIG. Fototeca digital, vuelo americano, serie A, 1945-46; IGN, Iberpix lidar; IGN. Minutas MTN50; SigPac.
Conservación	Se encuentra en buen estado de conservación, tan solo cubierto por musgos y líquenes.
Actuaciones	Zamora Protohistórica. Prospección selectiva. 1/02/2018 a 4/02/2018.



Fig. 97. Vista aérea del yacimiento de El Estrechico (Rabanales). Google Earth.



Fig. 98. Fototeca digital, vuelo americano, serie A, 1945-46. CNIG.

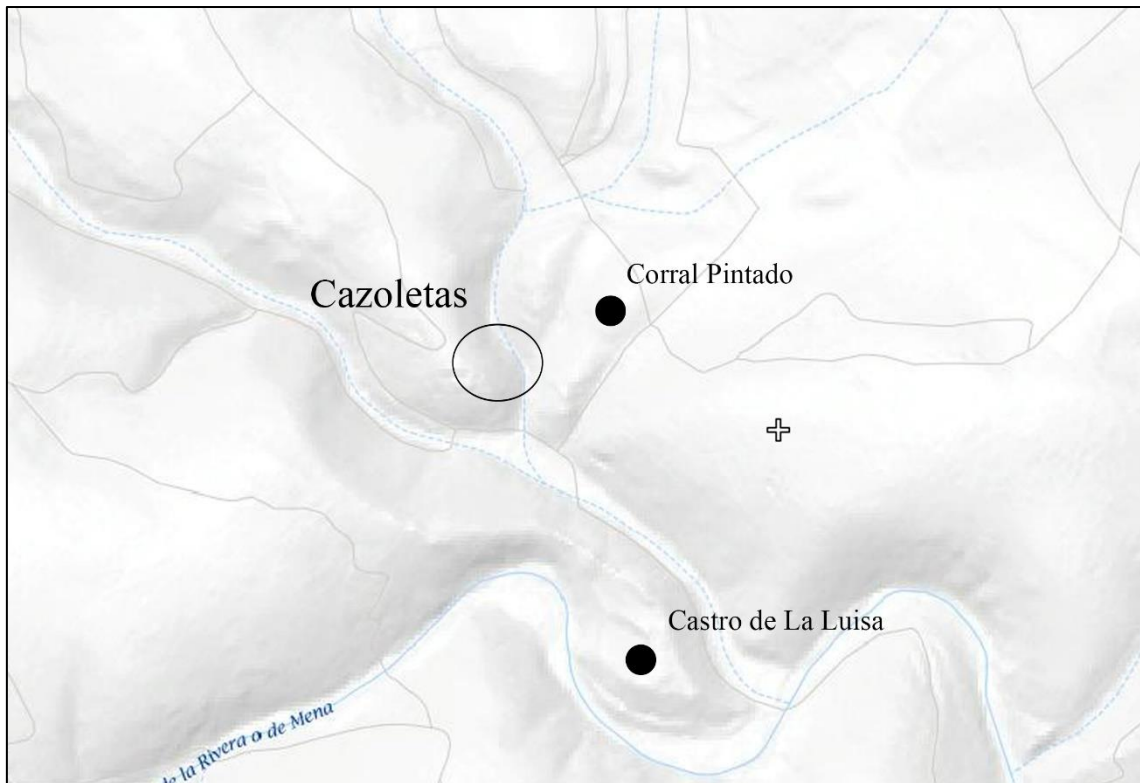


Fig. 99. Ubicación del yacimiento de El Estrechico (Rabanales). Imagen Iberpix lidar (IGN).

Descripción del yacimiento y prospección:

Un yacimiento de nueva catalogación, que no se encontraba en el Inventario Arqueológico de la Provincia de Zamora, es el que hemos denominado como El Estrechico, en relación al topónimo de la zona según los datos catastrales. Se sitúa justo enfrente del Corral Pintado, en la otra vertiente de una vaguada estacional. Las cazoletas se sitúan sobre dos plataformas de diferentes alturas, que miran al arroyo o regato, realizadas sobre la roca de esquistos que conforman este farallón rocoso. El número de cazoletas es bastante abundante y de diversos tamaños, llegándose a contar una veintena de las cuales el mayor número se encuentra en la plataforma superior. Aunque algunas de estas cazoletas puedan ser de origen natural, llama la atención, la perfección que muestran algunas de ellas, lo redondeado de las mismas, formando círculos perfectos, muy horadados, lo que podrían indicarnos un origen antrópico para algunas de ellas.

Todo el lugar se encontraba cubierto de musgos y líquenes que habían sido retirados en momentos recientes a la prospección, lo que nos permitió ver gran número de ellas. La gran cantidad de musgos de la zona nos indica que podríamos encontrar muchos más ejemplares bajo esta vegetación.

No se han identificado ningún otro tipo de grabados, además de las propias cazoletas.

Materiales obtenidos: No se ha recogido ningún tipo de material arqueológico que nos permita tener una cronología aproximada para estos elementos.



Fig. 100. Prospección del yacimiento de El Estrechico (Rabanales)



Fig. 101. Cazoletas situadas en la parte superior del yacimiento de El Estrechico (Rabanales)



Fig. 102. Detalle de una de las cazoletas del yacimiento de El Estrechico (Rabanales)

7.13. Elementos muebles en el casco urbano de Rabanales.

Un conjunto de materiales singulares y numerosos son aquellos ubicados, hoy en día, en posición secundaria a lo largo de todo el municipio de Rabanales, por las diferentes casas del núcleo urbano y especialmente en la iglesia parroquial y entorno a ella. Donde destaca especialmente la presencia de dos menhires fálicos de gran tamaño, realizados en granito, presentando un gran detalle y tratamiento en la factura de los mismos, a diferencia del situado en la localidad de Ufones, que resulta más tosco.

La bibliografía ha destacado siempre la gran riqueza epigráfica y arqueológica de esta población (Gómez Moreno, 1927: 12-15), con la mención de la existencia de cuatro yacimientos en sus inmediaciones y de numerosos hallazgos de restos arquitectónicos como basas, fustes o restos de pavimento (Beltrán Ortega, *et alii*, 2013: 247 - 272).

Las estelas funerarias procederían, con casi total probabilidad del yacimiento de El Castrico (Rabanales), asociado con la ciudad romana de *Curunda Caesara*.

Una de las estelas que se encuentran formando parte del muro de la iglesia de Rabanales, ya fue referida en el trabajo realizado por Esparza Arroyo y Martín Valls, y mencionada por Gómez Moreno (1921) a principios del siglo, ya ubicada en este lugar.

Se trata de una estela de mármol blanco vetado, de 1,58 m longitud por 0,46 m anchura (Esparza Arroyo y Martín Valls, 1997: 259).

El volumen y las características de los restos epigráficos hallados en todo el municipio de Rabanales parecen indicar la presencia de grupos de poder a nivel comarcal. En el conjunto de 15 inscripciones conocidas (Gómez Moreno, 1927; Martín Valls y Delibes, 1981; Bragado Toranzo 1991), destacan alguna de ellas como la posible dedicatoria imperial. A este corpus se añaden los epígrafes hallados durante los últimos trabajos de restauración realizados en la iglesia parroquial de Rabanales (VV.AA., 2007). La primera de ellas se halló al retirar el revoque del muro septentrional. Se trata de una estela (62 x 38 cm) con cabecera semicircular moldurada en cuyo interior aparece un creciente lunar en relieve con las puntas hacia abajo, directamente bajo ella comienza la primera de las dos líneas del texto, quedando la segunda dividida por el teórico campo epigráfico rebajado y encolumnado que se encuentra vacío. Otro dato a destacar es la posible reutilización de esta pieza. El hecho de que el texto aparezca fragmentado por el campo epigráfico parece indicar que se grabó en una época posterior, es decir, que originalmente la estela fuera anepígrafa. (Beltrán Ortega, *et alii*, 2013: 247 - 272).

La segunda de ellas apareció en el baptisterio y es de gran tamaño (122 x 57 x 28 cm). Presenta una cabecera semicircular con una flor hexapétala incisa y botón central. Bajo el campo epigráfico se desarrolla una arquería doble ultrasemicircular o de herradura. De nuevo llama la atención la posible reutilización de la estela ya en época romana. Los dos arcos de herradura rompen el campo epigráfico, por lo que parecen hechos con posterioridad (Beltrán Ortega, *et alii*, 2013: 247 - 272).

De esta forma, con 17 fragmentos epigráficos Rabanales se convierte en el principal corpus de la comarca, por lo menos en cuanto a epigrafía conservada. A este conjunto quizá deberíamos añadir el hallado en la cercana Alcañices, que no cuenta con ningún yacimiento de época romana conocido (Beltrán Ortega, *et alii*, 2013: 247 - 272).



Fig. 103. Menhir fálico situado en posición secundaria junto a la Iglesia de Rabanales.



Fig. 104. Vista general de los menhires fálicos junto a la Iglesia de Rabanales.



Fig. 105. Estela romana situada en posición secundaria junto a la Iglesia de Rabanales.



Fig. 106. Estela romana situada en posición secundaria junto a la Iglesia de Rabanales.

7.14. Elementos muebles en el casco urbano de Ufones.

En la localidad de Ufones destaca la presencia un menhir fálico de gran tamaño, realizado en granito, presentando un gran detalle, pero con un tratamiento más tosco que los que nos encontramos situados en la localidad de Rabanales. En este caso podemos identificar cómo este elemento ha sido cristianizado, quizás en una época moderna, mediante la realización de diferentes cruces en la pieza. Se ha especulado sobre la procedencia de esta pieza desde el cercano yacimiento de El Castro. Pero al tratarse de una pieza en posición secundaria, es muy difícil saber su procedencia exacta.



Fig. 107. Menhir fálico situado en posición secundaria junto a la Iglesia de Ufones.

7.15. Elementos muebles en el casco urbano de Mellanes.

En el casco urbano de Mellanes nos encontramos con la presencia de una gran cruz de piedra, que se localiza en la esquina entre la Calle Carretera de Mellanes y la Calle Iglesia de Mellanes. Se trata de una cruz de gran tamaño de 2,15 m de altura por 1,57 m de anchura en la zona de los brazos. Presenta una factura muy tosca, realizada sobre una roca esquistosa. Los brazos son desproporcionadamente anchos y gruesos, en comparación con el resto de la pieza. La cabecera también es gruesa y tosca, mientras que el tronco de la cruz se va engrosando progresivamente en dirección hacia la base de la misma.

El aspecto de la cruz es muy arcaico, recordando más a una fabricación de periodo medieval, que de una época reciente. Justo enfrente del casco urbano de Mellanes se localiza el Castro de la Encarnación, por lo que no podríamos descartar su procedencia de este lugar.

Las encuestas realizadas nos indican que la cruz apareció en una obra realizada a unos metros de donde hoy en día se encuentra situada, estando enterrada bajo la calle en posición horizontal, y cómo posteriormente se colocó de forma vertical en este cruce de caminos.



Fig. 108. Vista frontal de la cruz de piedra ubicada en el casco urbano de Mellanes (Zamora).



Fig. 109. Vista lateral de la cruz de piedra ubicada en el casco urbano de Mellanes (Zamora).

TABLA DE YACIMIENTOS Y CRONOLOGÍAS.

Yacimiento	Municipio	Cronología	Código IACyL
El Castrico	Rabanales	Romano, Moderno	49-172-0005-01
Castro de la Luisa	Rabanales	Edad del Hierro	49-172-0005-02
Castro de San Juan	Rabanales	Edad del Hierro / Romano / Tardoantiguo	49-172-0005-03
Castro de la Gallinera	Rabanales	Edad del Hierro I y II	49-172-0005-04
Corral Pintado	Rabanales	Romano Altoimperial / tardoantiguo	49-172-0005-07
El Castrico	Fradellos	Edad del Bronce / Edad del Hierro / Romano / Visigodo	49-172-0001-01
Los Follos	Fradellos	Calcolítico	49-172-0001-03
El Corralón	Fradellos	Indeterminado	49-172-0001-02
El Castro	Ufonos	Indeterminado	49-172-0006-01
Castro de la Encarnación	Mellanes	Edad del Hierro I y II / Contemporáneo	49-172-0004-01
La Corona	Grisuela	Edad del Hierro	49-172-0002-02
El Estrechico	Rabanales	Indeterminado	

8.- EVOLUCIÓN HISTÓRICA DEL POBLAMIENTO EN LOS TÉRMINOS DE RABANALES, GRISUELA, FRADELLOS, UFONES, MELLANES Y MATELLANES.

En los términos municipales de Rabanales, Grisuela, Fradellos, Ufones, Mellanes y Matellanes se ha podido documentar una ocupación correspondiente a los periodos Calcolítico, Edad del Bronce, Edad del Hierro, Romano, Tardorromano, Medieval y Moderno, lo que nos permite tener un primer acercamiento al asentamiento humano en esta población y su evolución histórica hasta nuestros días.

Uno de los principales problemas que nos encontramos a la hora de llevar a cabo el estudio histórico de los municipios de Rabanales, Grisuela, Fradellos, Ufones, Mellanes y Matellanes es la ausencia de excavaciones arqueológicas, lo que unido a lo fragmentario de los hallazgos, así como el carácter secundario de muchos de ellos, nos obliga a ser cautelosos en esta primera aproximación histórico – arqueológica.

Los datos más antiguos que tenemos corresponderían al periodo **Calcolítico**, donde destacaría el yacimiento de Los Follos (Fradellos), situado en un pequeño cerro amesetado, justo enfrente de otro yacimiento, como es el de El Castrico (Fradellos). Se trataría de un hábitat abierto, que no depararía estructuras en superficie, y donde tan sólo se han recuperado unos pocos fragmentos cerámicos realizados a mano, que no permiten tener una idea más clara sobre este periodo histórico.

Durante la **Edad del Bronce** contamos con la presencia de uno de los yacimientos más singulares y mejor preservados de todo el área de estudio llevada a cabo, como es El Castrico (Fradellos), situado entre los ríos Aliste y Cebal, en un pequeño cerro. Para este periodo se han podido identificar algunos materiales cerámicos y un hacha de apéndices laterales de bronce, identificada por Esparza Arroyo (1978).

Al realizarse demoliciones en la muralla para coger piedras para la construcción de algunas casas del pueblo aparecieron cenizas y fragmentos cerámicos. M. Santiago párroco de Tola, señalaba hallazgos de "hachas de bronce y piedra, muelas". Así, como un vecino de Fradellos encontró allí el objeto metálico, identificado con un hacha de bronce, de apéndices laterales, mide 156 mm, de longitud, 51 mm de anchura máxima y 19 mm de anchura bajo los apéndices (Martín Valls y Delibes de Castro, 1979: 346).

Este yacimiento se encuentra enfrente del referido anteriormente para el periodo Calcolítico, por lo que podríamos encontrarnos ante una perduración en la ocupación durante este periodo.

Uno de los periodos históricos con los que contamos con un mayor número de evidencias es el correspondiente a la **Edad del Hierro**. En la mayor parte de los casos, al carecer de excavaciones y contextos claros, no es posible diferenciar entre la I y II Edad del Hierro.

Los yacimientos correspondientes a este periodo se caracterizan por tener un emplazamiento en altura, generalmente situados en pequeños cerros, con un marcado carácter defensivo y de control del territorio, similar al que nos encontramos en muchos de los castros de la cercana zona de la Sierra de la Culebra. Suelen caracterizarse por

poseer sistemas defensivos muy visuales, con murallas, torres, fosos y campos de piedras hincadas.

Uno de los casos más significativos y mejor conservados es el de El Castrico (Fradellos), donde ya se identificaba una ocupación durante el periodo precedente. Se trata de un pequeño cerro, con un marcado carácter defensivo, que cuenta con la presencia de una muralla de esquistos y pizarras, que protegería todo el recinto. Esta muralla se ve complementada por la presencia de un imponente torreón, que le otorga a todo el conjunto un carácter monumental. A lo que tenemos que sumar la presencia de un campo de piedras hincadas y varios fosos. De esta forma cuenta con un sistema defensivo muy complejo en comparación con el pequeño tamaño del cerro.

Este tipo de sistemas defensivos complejos recuerdan a algunos de los que podemos encontrarnos en cercanos castros portugueses de la zona de río Sabor, como los de Castelhinho (Cilhades, Torre de Moncorvo) o Crestelos (Mogadouro), así como Vilarinho dos Galegos (Mogadouro), ubicado sobre el río Duero. En los cuales se combinan diferentes elementos defensivos (Santos, *et alii*, 2012; Sastre Blanco, 2014; Pereira, *et alii*, 2015; Pereira Dinis, y Gonçalves, 2015).

En el municipio de Rabanales nos encontramos con varios castros, como son los casos del Castro de la Gallinera, Castro de la Luisa y Castro de San Juan (Rabanales). En el caso del Castro de la Gallinera y el Castro de San Juan se sitúan en zonas llanas, con un marcado carácter agrícola, presentando una intervisibilidad muy acusada entre ambos casos. El Castro de la Gallinera muestra la presencia de un marcado foso perimetral, con la presencia en su zona interna de pizarras perforadas de gran tamaño, que podrían asociarse con zonas de almacenamiento de diferentes productos.

Un caso muy relevante es de El Castro de la Encarnación (Mellanes), el cual presenta un estado de conservación muy bueno, permitiendo identificar una muralla perimetral, que rodearía todo el poblado, contando un acceso monumental, que podría estar flanqueado por sendos torreones. En esta entrada nos encontramos con un complejo sistema de fosos, que rodean el poblado, y que le otorgaría un sistema defensivo complejo y monumental. Albergando en su interior una amplia zona habitacional. Los materiales localizados con anterioridad parecen indicar una ocupación durante este periodo.

Otros casos que pueden asociarse a este periodo son los de El Castro (Ufones), La Corona (Grisuela), y el anteriormente mencionado de El Castro de la Luisa (Rabanales), en los cuales las prospecciones realizadas no han podido encontrar elementos determinantes de este periodo, pero para los cuales encontramos condicionantes que parecen indicarnos un tipo de ocupación durante el mismo.

Otros elementos que podemos asociar a la Edad del Hierro es la presencia de los denominados menhires fálicos situados, hoy en día, junto a las iglesias de Rabanales y Ufones. Este tipo de esculturas, a pesar de encontrarse en una posición secundaria, podrían estar vinculadas con otro tipo de manifestaciones, como es el caso de los verracos, de los cuales contamos con un ejemplo en el vecino municipio de San Vitero.

Los trabajos de campo efectuados durante un cuarto de siglo (Esparza 1986, 1990, 1995 y 2009; Esparza et al. 1998) han permitido romper aquella inicial dicotomía, apuntándose más bien la idea de que la ocupación de los castros se relaciona también

con el grupo del Soto. Así se empezaba a entrever en las excavaciones realizadas en El Cerco (Sejas de Aliste), y lo confirman las cerámicas que se han podido recuperar en los castros de Abejera, Brime de Urz, Carbajales de Alba, Carbajales de la Encomienda, Castro de Alcañices, Cubo de Benavente, Escober de Tábara, Fradellos, Fresno de la Carballeda, Gallegos del Campo, Manganeses de la Polvorosa, Manzanal del Barco, Milles de la Polvorosa, Muga de Alba, San Pedro de la Viña, San Vitero o Vide de Alba (Esparza Arroyo, 2011).

Es preciso reseñar la presencia de estas cerámicas también en otras comarcas más al sur, por ejemplo en el castro de Fariza, en Sayago, que nos permite ir a enlazar con el de Peñausende o con el yacimiento salmantino de Ledesma (Esparza Arroyo, 2011: 23-24)

Un periodo para el que nos encontramos una gran cantidad de restos, es el periodo **romano**, donde contamos con la presencia del yacimiento de El Castrico (Rabanales), como el principal núcleo para este periodo. Destacable, tanto por la cercanía al actual núcleo urbano de Rabanales, el cual habría fosilizado en parte este yacimiento, así como por la importancia de algunos de los restos que se han podido localizar en posición secundaria, tales como restos de sarcófagos o sepulturas, y una gran cantidad de estelas funerarias romanas, muchas de las cuales se han reaprovechado en la arquitectura actual de la iglesia parroquial de Rabanales, así como en las paredes de muchas de las casas. Sin duda estos restos nos indican que nos encontraríamos ante un núcleo poblacional de época romana de una cierta envergadura. Estos datos han llevado a cabo su asociación con la ciudad de *Curunda Caesara*, sin embargo con los datos que poseemos en la actualidad no se puede asegurar tal hecho, dejándolo únicamente como una hipótesis que futuros trabajos de investigación arqueológica deberán de asegurar.

En este contexto El Castrico reúne una serie de factores que nos hacen pensar que jugó un papel importante a nivel comarcal. Destacando el tamaño del asentamiento, los materiales arquitectónicos documentados, la densidad epigráfica, destacando una posible inscripción honorífica a un emperador o la existencia de una serie de yacimientos de posible funcionalidad diversa en su entorno directo. Su localización le convierte también en un centro estratégico en relación a las vías de comunicación. Uno de estos caminos sería el «Carril Mourisco», una vía secundaria que atraviesa de Sur a Norte los concelhos de Mogadouro y Miranda do Douro, paralela al Duero, y que desembocaría en España por Moveros. La otra vía de comunicación se ha documentado con la aparición de dos miliarios en las localidades de San Vitero y de Gallegos del Campo, muy próximos a Rabanales, y que se ha propuesto como una variante de la vía XVII entre Veniatia y Petavonium (Beltrán Ortega, *et alii*, 2013: 247 - 272).

Se ha planteado que *Caesera/Caesara* fuera anteriormente Curunda, ciudad donde se firma el primer Pacto de los Zoelas y plausible capital de la *civitas*, basándose en un epígrafe, actualmente desaparecido, en el que se podía leer tres letras anexadas formando CVR (Gómez Moreno, 1927: 12) y que habría sustituido su nombre indígena. Varias son las objeciones que se pueden hacer a esta interpretación, así por ejemplo Redentor en su estudio sobre la epigrafía de Bragança señala que el término *Caese*, que se puede leer en el miliario de Babe, podría tratarse de un título del emperador tal y

como ocurre en otro miliario descubierto en Milles de la Polvorosa, Zamora (Beltrán Ortega, *et alii*, 2013: 247 - 272).

En los casos de El Castrico y la Luisa (Rabanales), con estelas funerarias. Las procedentes del Castrico están en la iglesia. La dedicada a Rufinus es de mármol y se asemeja a alguna de las estelas de Sansueña (Gómez Moreno) y Bragança (Alves). Alves, F. M. Guia Epigráfico do Museu do Abade Baçal. Bragança. 1976. p. 31. nº1, 42. Todo ello muestra un yacimiento romano de cierta envergadura (Esparza Arroyo y Martín Valls, 1997: 176 – 177).

Otros yacimientos en los cuales nos encontramos con una evidencia de ocupación durante en el periodo romano son los casos del Corral Pintado (Rabanales), El Castrico (Fradellos) y el Castro de San Juan (Rabanales). El último de ellos, con una probable ocupación en periodos precedentes, parecer asociarse al tipo de castros romanizados posteriormente, que habrían pasado a formar parte e integrarse dentro del espacio del núcleo que hoy en día es el pueblo de Rabanales, dada la cercanía, accesibilidad e intervisibilidad que este yacimiento posee con el anteriormente mencionado de El Castrico.

Para el caso del Castro de San Juan, se ha planteado la posibilidad de una ocupación prerromana (Esparza, 1986: 105-107) en base a la aparición de fragmentos cerámicos a mano y molinos barquiformes, aunque las prospecciones también han deparado materiales a torno romanos, así como molinos circulares. También se asocia a este asentamiento la aparición de un tesoro compuesto de monedas y joyas (Gómez Moreno, 1927: 12) y que corresponde con un conjunto de piezas depositado en el British y en el Ashmolean Museum (Esparza, 1983), datándose este depósito entre el 25/23 a. C. y el 19 a. C., en pleno conflicto cántabro-astur (Esparza, 1983: 44; Centeno, 1987: 209). Otras interpretaciones (Beltrán Ortega, *et alii*, 2013) vinculan este asentamiento como una ocupación desde el cambio de Era, basándose en la elección del lugar y la morfología del asentamiento, ya que a diferencia de los castros prerromanos en la elección del asentamiento priman los elementos de acceso a amplias zonas de explotación agropecuaria sin que exista una orientación defensiva del asentamiento. Al mismo tiempo la morfología, el tamaño y la localización es común a otros yacimientos romanos como el Castro de San Jorge de Gallegos del Campo, el Teso de las Viñas en San Vitero u otros asentamientos como La Armena en Abejera y el Alto del Castro en Ceadea. Las prospecciones realizadas en todos estos asentamientos han aportado materiales romanos desde tégulas a cerámica común o terra sigillata (Esparza, 1986: 57, 68, 123-125) confirmándose una cronología altoimperial para todos ellos (Beltrán Ortega, *et alii*, 2013: 247 - 272).

El castro de La Gallinera presenta características similares al anterior asentamiento aunque en nuestras prospecciones tan solo se han documentado pesas de telar de forma trapezoidal de piedra o de cerámica. En sus laderas se menciona la existencia de hondonadas y cuevas (Rivas Blanco, 1986: 44-47) muy posiblemente relacionadas con extracciones mineras de afloramientos de manganeso-hierro que se localizan en su entorno directo (Esparza, 1986: 105). La cronología del asentamiento vuelve a presentar complicaciones, aunque de nuevo nos encontramos ante una morfología que no se encuadra entre los castros prerromanos, pudiendo ser un

asentamiento romano relacionado con los otros casos que nos encontramos (Beltrán Ortega, *et alii*, 2013: 247 - 272).

Las evidencias correspondientes al periodo **tardorromano o altomedieval** son complicadas de identificar, en ocasiones, dado lo fragmentario y rodado de los restos hallados, así como la semejanza tipológica en formas y tratamiento con el periodo precedente. Nos encontraríamos con restos en el caso del yacimiento del Corral Pintado (Rabanales), donde nos encontramos cercano a él, un conjunto con cazoletas, que quizás podría estar asociado a este mismo yacimiento, como un lugar funcional, que podría tener algún tipo de función minera o de extracción de piedra, dados los canales que se aprecian en superficie, así como las grandes cantidades de cascajo que se observa en superficie.

Otros lugares donde nos encontramos una pervivencia del poblamiento desde periodos anteriores hasta este momento son los yacimientos del Castro de San Juan (Rabanales) y El Castrico (Fradellos), donde los restos materiales son numerosos, aunque las cerámicas principalmente son comunes y muy rodadas, lo que las asemejaría a las cerámicas comunes romanas.

Un caso significativo es el del El Castro de la Encarnación (Mellanes), el cual, a pesar de mostrar en superficie una cantidad de materiales arqueológicos muy limitados, basándose, principalmente, en pesas de pizarra, sí que recuerda a otro tipo de yacimientos zamoranos como es el caso del El Castillón en la localidad de Santa Eulalia de Tábara, donde recientemente se han llevado a cabo diversas campañas de excavaciones (Sastre Blanco y Catalán Ramos, 2012). Estos dos yacimientos comparten muchas semejanzas en su arquitectura defensiva, en cuanto a la disposición de las murallas, y el acceso principal al poblado, aunque en el caso del Castro de la Encarnación presenta un complejo sistema de fosos. Un elemento muy significativo es la evidencia de una ermita en el interior del poblado, hoy en día desaparecida, pero que podría haber estado ubicada en el lugar donde hoy nos encontramos con el cementerio municipal.

En lo que se refiere al periodo **medieval**, escasean los yacimientos que hasta la fecha nos muestran una ocupación para este momento, lo cual podrían estar en relación con una concentración en el poblamiento, en torno a los municipios que nos encontramos en la actualidad. Además de la presencia de varias ermitas diseminadas por todo el territorio, y que se encuentran desaparecidas hoy en día, el único lugar donde parece que podríamos encontrarnos con algún tipo de ocupación en este periodo es en el caso de El Castrico (Fradellos), donde parece percibirse una torre circular en su zona oriental, aunque los materiales que allí se han encontrado no nos permiten asegurar esta hipótesis.

Para la etapa **moderna** nos encontramos con algunos restos en el yacimiento de El Castrico (Rabanales), sin duda asociados con el núcleo urbano de Rabanales, que nos indicarían su existencia y desarrollo durante este periodo, cubriendo parcialmente los yacimientos de periodos anteriores. Otro yacimiento que, quizás, puede asociarse a este periodo, aunque de forma problemática, es el de El Corralón (Fradellos), donde nos encontramos con una gran estructura rectangular, formada por lajas de esquistos y cuarcita, que parece recordar a un tipo de estructura de carácter ganadero, vinculada con

un bien etnográfico, aunque la ausencia de restos materiales, y el mal estado del terreno no nos permiten precisar más sobre su cronología y funcionalidad.

9.- CONCLUSIONES

Todos los yacimientos y restos arqueológicos identificados en el área correspondiente a este estudio nos muestra una importante ocupación humana de esta zona, desde el periodo Calcolítico, hasta la actualidad, con un mayor incremento, al menos en cuanto al número de yacimientos, a priori, durante la Edad del Hierro y el periodo romano, de los cuales tenemos gran cantidad de evidencias arqueológicas.

A pesar de no contar con excavaciones sistemáticas que nos ofrezcan datos precisos e importantes de la evolución de estos lugares, sí que contamos la presencia de yacimientos con un estado de conservación muy bueno, y que ofrecen unas magníficas condiciones para llevar a cabo proyectos de investigación.

Son especialmente destacados los casos del Castro de la Encarnación (Mellanes) y El Castrico (Fradellos), que ofrecen condiciones de conservación magníficas, con una amplia secuencia cronológica que ofrecería datos muy interesantes sobre la ocupación de esta zona, desde sus épocas más antiguas hasta la actualidad. Además de poseer un urbanismo y unos sistemas defensivos complejos, que muestran técnicas constructivas variadas.

Otros lugares con gran interés arqueológico son los Castros de la Gallinera y San Juan, ambos en el municipio de Rabanales, y que ofrecen un buen estado de conservación y una arquitectura variada, principalmente asociados a la Edad del Hierro y el periodo romano.

Sin duda, un lugar sumamente interesante desde el punto de vista arqueológico es el yacimiento del Castrico (Rabanales), vinculado con la ciudad romana de *Curunda Caesara*, sin embargo este lugar presenta un peor estado de conservación y las problemáticas típicas de un yacimiento cercano a un núcleo urbano.

De esta forma podemos observar como los municipios prospectados presentan una elevada riqueza arqueológica, especialmente durante el periodo Romano y la Edad del Hierro, presentando diversos yacimientos que presentan un buen estado de conservación, con un significativo potencial arqueológico, para conocer la evolución histórica de esta región.

10.- EQUIPO TÉCNICO

Directores:

José Carlos Sastre Blanco, Raquel Portilla Casado, Eva González Miguel y Patricia Fuentes Melgar.

Arqueólogos técnicos:

Jaime de la Vega Ramos, Carlos Merino Bellido, Manuel Vázquez Fadón, Patricia de Inés Sutil, Rodrigo Portero Hernández, César Marco Pérez García, María López Calleja y Sara Casamayor Mancisidor

Fotografía aérea:

Ana Lobo Puya y Luis Cortés Zacarías

Dron Parrot BEBOP 2

11.- BIBLIOGRAFÍA

Alejandro Beltrán Ortega, Damián Romero Perona y Fernando Alonso Burgos (2013): “Epigrafía y poblamiento en el occidente de Zamora: Aliste y Alba”. Estudios en homenaje al profesor Julio Mangas Manjarrés, R. M. Cid López y E. García Fernández (eds.). pp: 247 - 272. Oviedo.

Blázquez Cerrato, C. (2004): “La presencia de moneda en la provincia de Zamora: análisis del poblamiento a través del documento monetar”. *Zephyrus: Revista de prehistoria y arqueología*, ISSN 0514-7336, N° 57, págs. 319-366.

Bragado Toranzo, J. M. (1994): “El poblamiento romano y prerromano en la provincia de Zamora”. *Studia Zamorensia*, VI, Segunda Etapa. Zamora, 11-95.

Caballero Zoreda, L. (1995): "Zamora en el tránsito de la Edad Antigua a la Edad Media, siglos V-X". coord. por Juan Carlos Alba López, Vol. 1, 1995 (De los orígenes al final del Medievo), págs. 339-430.

Delibes de Castro, G. y Val Recio, J. (1990): “Prehistoria reciente en Zamora: Del Megalitismo al Bronce”. *Actas Primer Congreso Historia de Zamora*, Zamora 1988. t. II. Págs.: 53-99.

Díaz Martínez, P. C. (1990): “El territorio de la actual provincia de Zamora en el contexto de la antigüedad tardía (siglos IV-VI)”. *I Congreso de Historia de Zamora. Instituto de Estudios Zamoranos*. Zamora. pp: 369 – 377.

Esparza Arroyo, A. (2011): “Los castros del oeste de la Meseta”, *Complutum*, Vol. 22 (2), págs. 11-47.

Esparza Arroyo, A. (1990): “La Edad de Hierro en Zamora”. *Actas Primer Congreso Historia de Zamora*, Zamora 1988, t. II. Págs.: 101-126.

Esparza Arroyo, A. (1987): Los castros de la Edad del Hierro del noroeste de la provincia de Zamora. Zamora.

Esparza Arroyo, A. (1978): “Hacha de apéndices laterales del castro de Fradellos (Rabanales, Zamora)”. *Boletín del Seminario de Estudios de Arte y Arqueología: BSAA*, ISSN 0210-9573, Tomo 44, págs. 346-348.

Esparza Arroyo, A. y Martín Valls, R. (1997): "Estelas romanas y otros vestigios arqueológicos de Zamora en un pleito antiseñorial del siglo XIX". 253-277

Ferrero Ferrero, F. (Edes). *Geografía de Zamora (Tomo II)*. Diputación de Zamora (Valencia). pp. 441-460.

Gómez Moreno, M. (1927): “Catalogo monumental de la provincia de Zamora”. *Ed. fac. León*. 1980, págs.: 45-46.

Guarido Casado, G. (1966): Historias de la Villa de Nuez y otras de Aliste y Alba.

Martín Valls, R. Y Delibes de Castro, G. (1979): “Hallazgos arqueológicos de la provincia de Zamora”, BSAA, XLV, 1979: 125, 174; XLVI, 1980: 119 ss; XLVII, 1981.

Martín Viso, I. (2002): *Fragments del Leviatán. La articulación política del espacio zamorano en el Alta Edad Meda*, IEZFO, Zamora, 2002.

Miñáño, S. (1882): Diccionario Geográfico-Estadístico de España y Portugal

Morán Rodríguez, M^a. A. (1995). “Medio natural y hábitat en la provincia de Zamora”. *Instituto de Estudios Zamoranos “Florián de Ocampo”, C.S.I.C., Diputación de Zamora*. Zamora. pp. 45-47.

Pereira, S.; Sastre, J. C.; Espí, I.; Pereira, J. A.; Mateos, R. y Larrazabal, J. (2014): “O Povoado de Crestelos (Meirinhos, Portugal): “Fortificação e o controlo de um território”. Congreso Internacional de Fortificaciones de la Edad del Hierro: control de los recursos y el territorio. pp: 277-289.

Pereira Dinis, A. y Gonçalves, E. (2015): “O sistema defensivo do Castelo dos Mouros de Vilarinho dos Galegos (Mogadouro, Nordeste de Portugal), tipología, faseamento e cronologia”. Fortificaciones en la Edad del Hierro: Control de los recursos y el territorio. (coords. Fuentes Melgar, P., Rodríguez Monterrubio, O., Portilla Casado, R. y Sastre Blanco, J. C.). Glyphos. pp: 225-241.

Pérez Centeno, M^a. R. (1990): “El poblamiento romano en Zamora durante el siglo III d. C.”. *I Congreso de Historia de Zamora. Instituto de Estudios Zamoranos*. Zamora. Pags.: 445 - 454.

Plaza Gutiérrez, J. I. (1990). “Medio Físico y Territorio. Diversidad geográfica del espacio provincial zamorano”. *Instituto de Estudios Zamoranos “Florián de Ocampo”*. Zamora. pp. 48-54.

Riesco Chueca, P. (2000). “Medio natural y poblamiento en la toponimia mayor de Zamora”. *Anuario 2000, Instituto de Estudios Zamoranos “Florián de Ocampo”*. Diputación de Zamora. pp. 449-500.

Rivas Blanco, J. (1986): Aliste visto desde Rabanales. Zamora, 39-44.

Santonja Gómez, M. (1995): “El paleolítico”. *Historia de Zamora. Tomo I*. Zamora. pp: 17 - 46.

Santos, F.; Sastre Blanco, J. C.; Soares de Figueiredo, S., Rocha, F., Pinheiro, E. y Dias, R. (2012): “El sitio fortificado del Castelinho (Felgar, Torre de Moncorvo, Portugal): Estudio preliminar de su diacronía y las plaquetas de piedra con grabados de la Edad del Hierro”. Complutum, 23. pp: 165 - 179.

Sastre Blanco, J. C. (2014): “Da Idade do Ferro à Romanização da área de Crestelos”. I Encontro de Arqueología de Mogadouro. Mogadouro. Portugal. pp: 79 - 94.

Sastre Blanco, J. C. y Catalán Ramos, R. (2012): “Un asentamiento fortificado en la tardoantigüedad: el castro de El Castellón (Santa Eulalia de Tábara, Zamora)”. Los castillos altomedievales en el Noroeste de la Península Ibérica (Quirós Castillo, J. A. y Tejado Sebastián, J. M. eds.). Documentos de Arqueología Medieval, 4. Universidad del País Vasco. pp: 193 – 212.

Sevillano Carvajal, V. (1978): Testimonio arqueológico de la provincia de Zamora. Zamora.

Vaca Lorenzo, A. (1995): “Población y poblamiento de Zamora en la Edad Media”, *en Historia de Zamora, Tomo I. De los orígenes al final del medievo. Diputación Provincial de Zamora, IEZFO, Caja España.*

VV.AA. Rabanales de Aliste, ¿Curunda Caesara?. Diputación Provincial de Zamora. Proyecto Interreg IIIA: Vías Augustas.

12.- ANEXOS

- **PLANIMETRÍAS (Planos catastrales)²**

1. **El Castrico (Rabanales)**
2. **Castro de La Luisa (Rabanales)**
3. **Castro de San Juan (Rabanales)**
4. **Castro de la Gallinera (Rabanales)**
5. **El Corral Pintado (Rabanales)**
6. **El Castro o El Castrico (Fradellos)**
7. **El Corralón (Fradellos)**
8. **Los Follos (Fradellos)**
9. **El Castro (Ufones)**
10. **Castro de la Encarnación (Mellanes) A**
11. **Castro de la Encarnación (Mellanes) B**
12. **La Corona (Grisuela)**
13. **El Estrechico (Rabanales)**

² <http://www.catastro.meh.es/esp/sede.asp>



GOBIERNO DE ESPAÑA

MINISTERIO DE HACIENDA Y FUNCION PÚBLICA

SECRETARÍA DE ESTADO DE HACIENDA

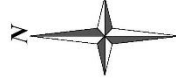
DIRECCIÓN GENERAL DEL Catastro



Sede Electrónica del Catastro

Coordenadas Web Mercator WGS84

ESCALA 1:4,000

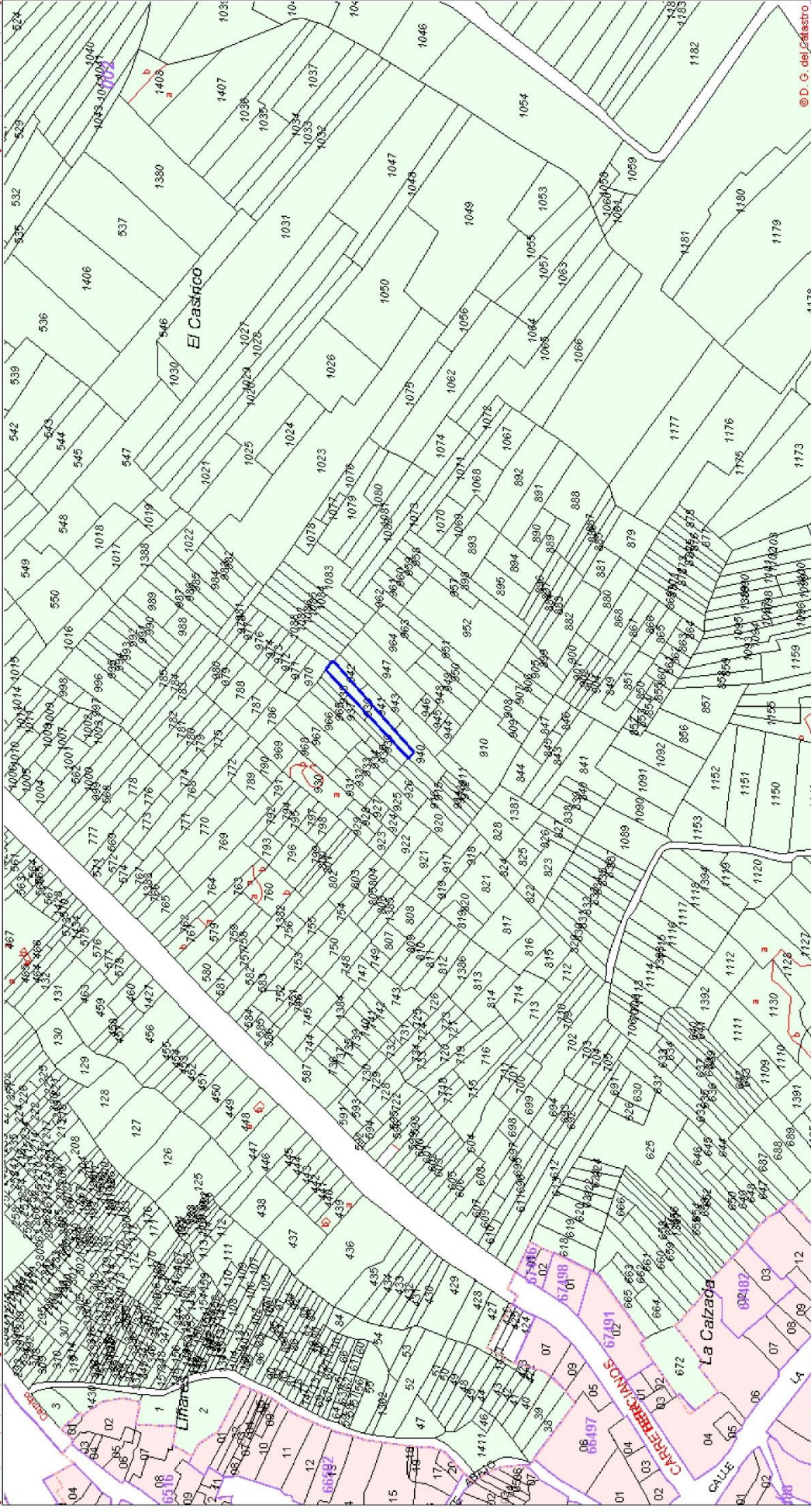


CARTOGRAFÍA CATASTRAL

Parcela Catastral: 49190A00200939

[-698.602 ; 5.122,788]

[-698.602 ; 5.122,788]



[-697.642 ; 5.122,268]

[-697.642 ; 5.122,268]

© D. G. del Catastro



GOBIERNO DE ESPAÑA

MINISTERIO DE HACIENDA Y FUNCIÓN PÚBLICA

SECRETARÍA DE ESTADO DE HACIENDA

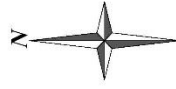
DIRECCIÓN GENERAL DEL Catastro



Sede Electrónica del Catastro

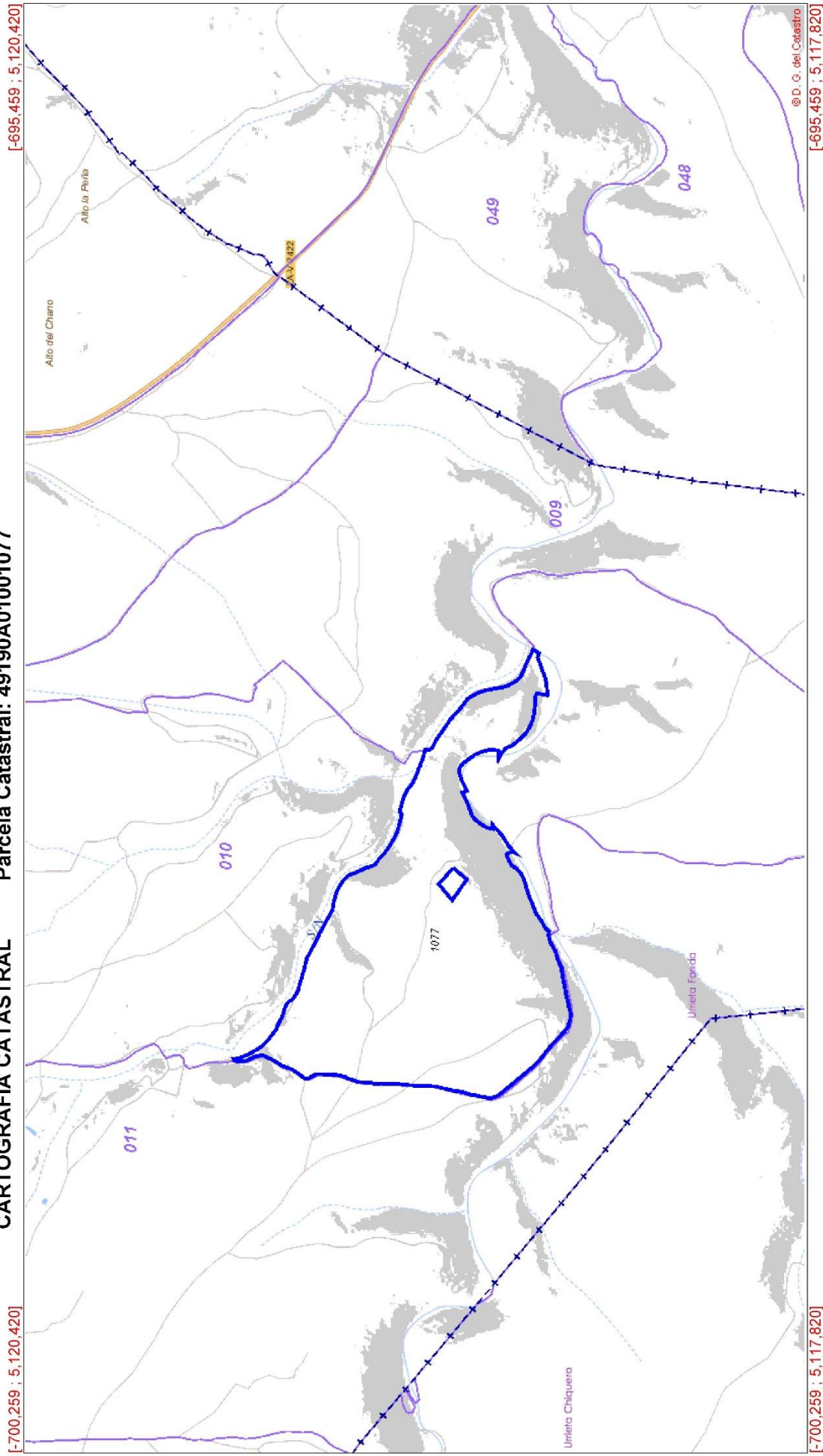
Coordenadas Web Mercator WGS84

ESCALA 1:20,000



CARTOGRAFÍA CATASTRAL

Parcela Catastral: 49190A01001077



[-700,259 ; 5,120,420]

[-695,459 ; 5,120,420]

[-700,259 ; 5,117,820]

[-695,459 ; 5,117,820]

© D. G. del Catastro



GOBIERNO DE ESPAÑA

MINISTERIO DE HACIENDA Y FUNCIÓN PÚBLICA

SECRETARÍA DE ESTADO DE HACIENDA

DIRECCIÓN GENERAL DEL CATASTRO



Sede Electrónica del Catastro

Coordenadas Web Mercator WGS84

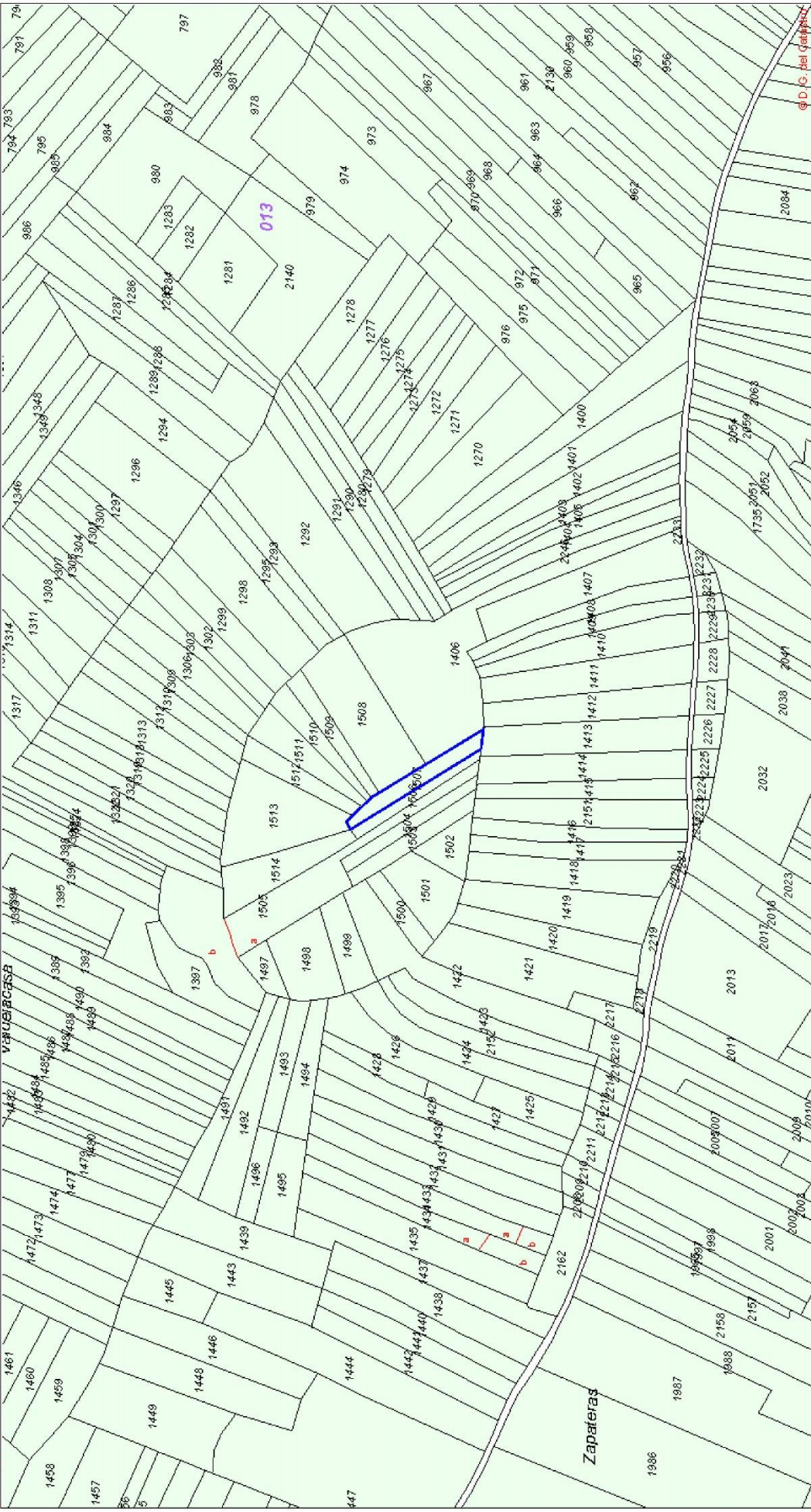
ESCALA 1:4.000



CARTOGRAFÍA CATASTRAL

Parcela Catastral: 49190A01301507

[-701,193 ; 5,123,204] [-700,233 ; 5,123,204]



[-701,193 ; 5,123,204] [-700,233 ; 5,122,684]



GOBIERNO DE ESPAÑA

MINISTERIO DE HACIENDA Y FUNCIÓN PÚBLICA



SECRETARÍA DE ESTADO DE HACIENDA

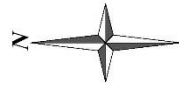
DIRECCIÓN GENERAL DEL CATASTRO

Sede Electrónica del Catastro



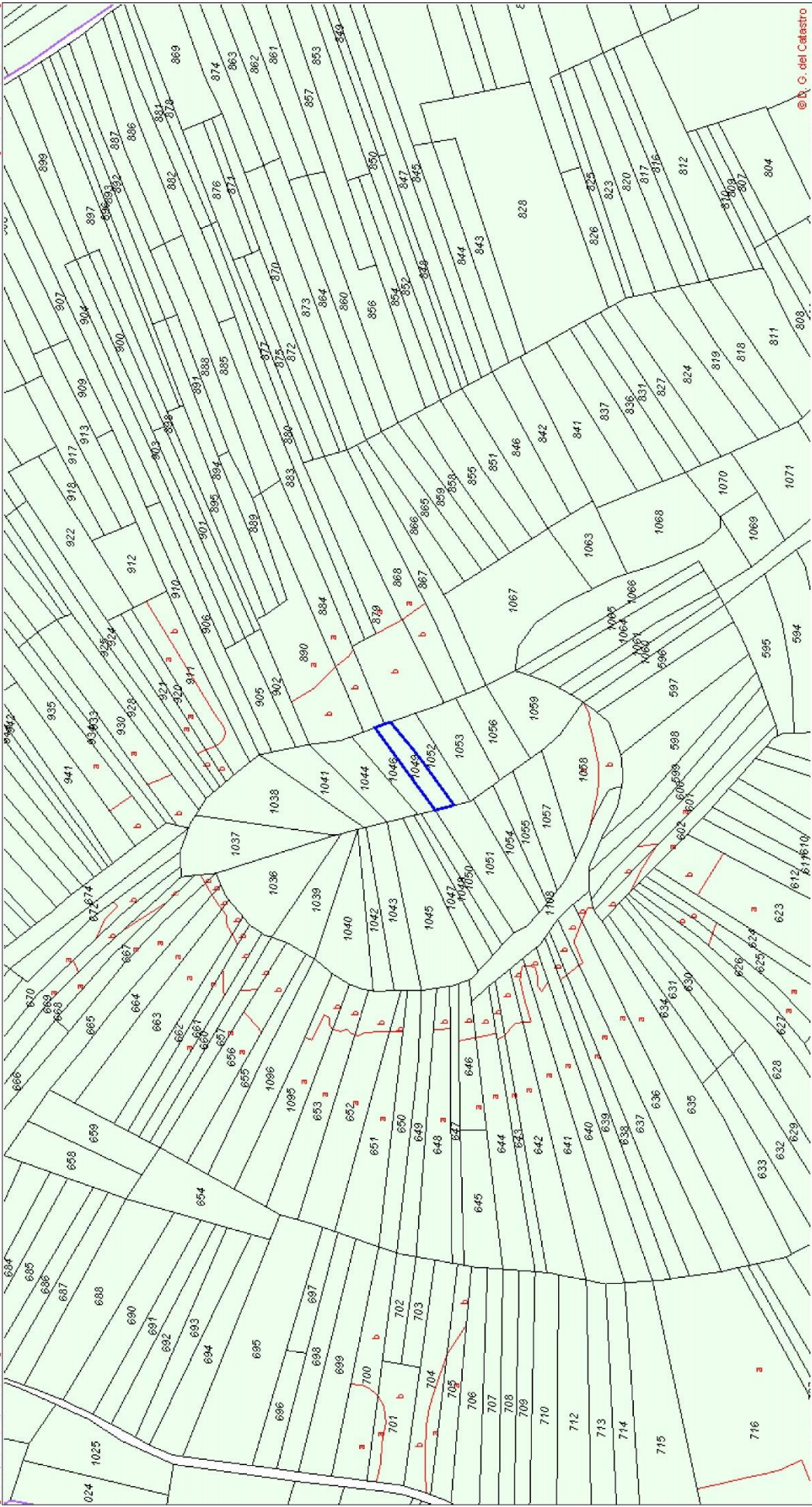
Coordenadas Web Mercator WGS84

ESCALA 1:4.000



CARTOGRAFÍA CATASTRAL Parcela Catastral: 49190A01501049

[-699,088 ; 5,124,369] [-698,128 ; 5,124,369]



[-699,088 ; 5,123,849] [-698,128 ; 5,123,849]

© I. G. del Catastro



GOBIERNO DE ESPAÑA

MINISTERIO DE HACIENDA Y FUNCIÓN PÚBLICA

SECRETARÍA DE ESTADO DE HACIENDA

DIRECCIÓN GENERAL DEL CATASTRO



Sede Electrónica del Catastro

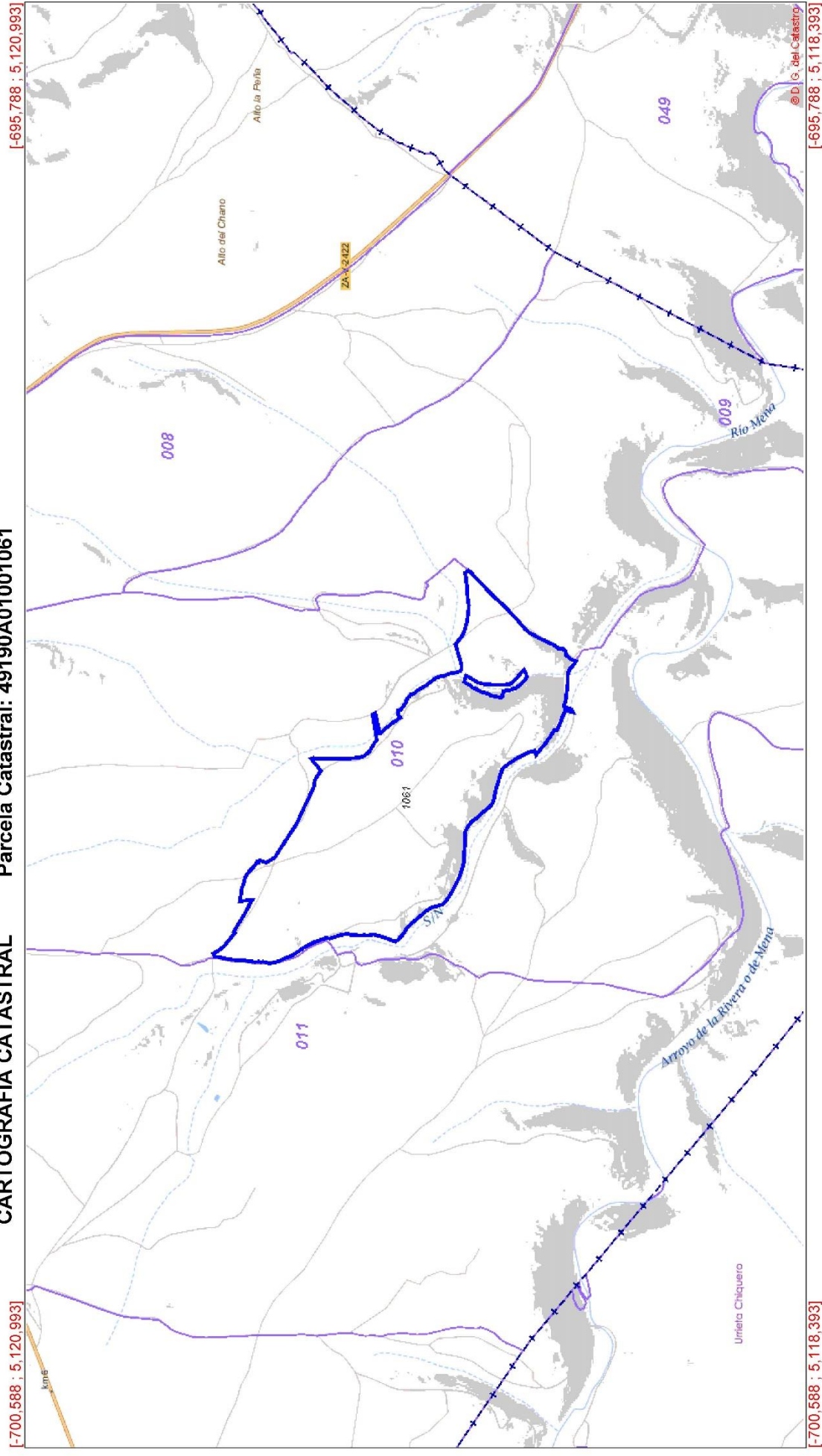
Coordenadas Web Mercator WGS84

ESCALA 1:20,000



CARTOGRAFÍA CATASTRAL

Parcela Catastral: 49190A01001061



[-700,588 ; 5,120,993]

[-695,788 ; 5,120,993]

[-700,588 ; 5,118,393]

[-695,788 ; 5,118,393]



GOBIERNO DE ESPAÑA

MINISTERIO DE HACIENDA Y FUNCION PÚBLICA

SECRETARÍA DE ESTADO DE HACIENDA

DIRECCIÓN GENERAL DEL CATASTRO



Sede Electrónica del Catastro

Coordenadas Web Mercator WGS84

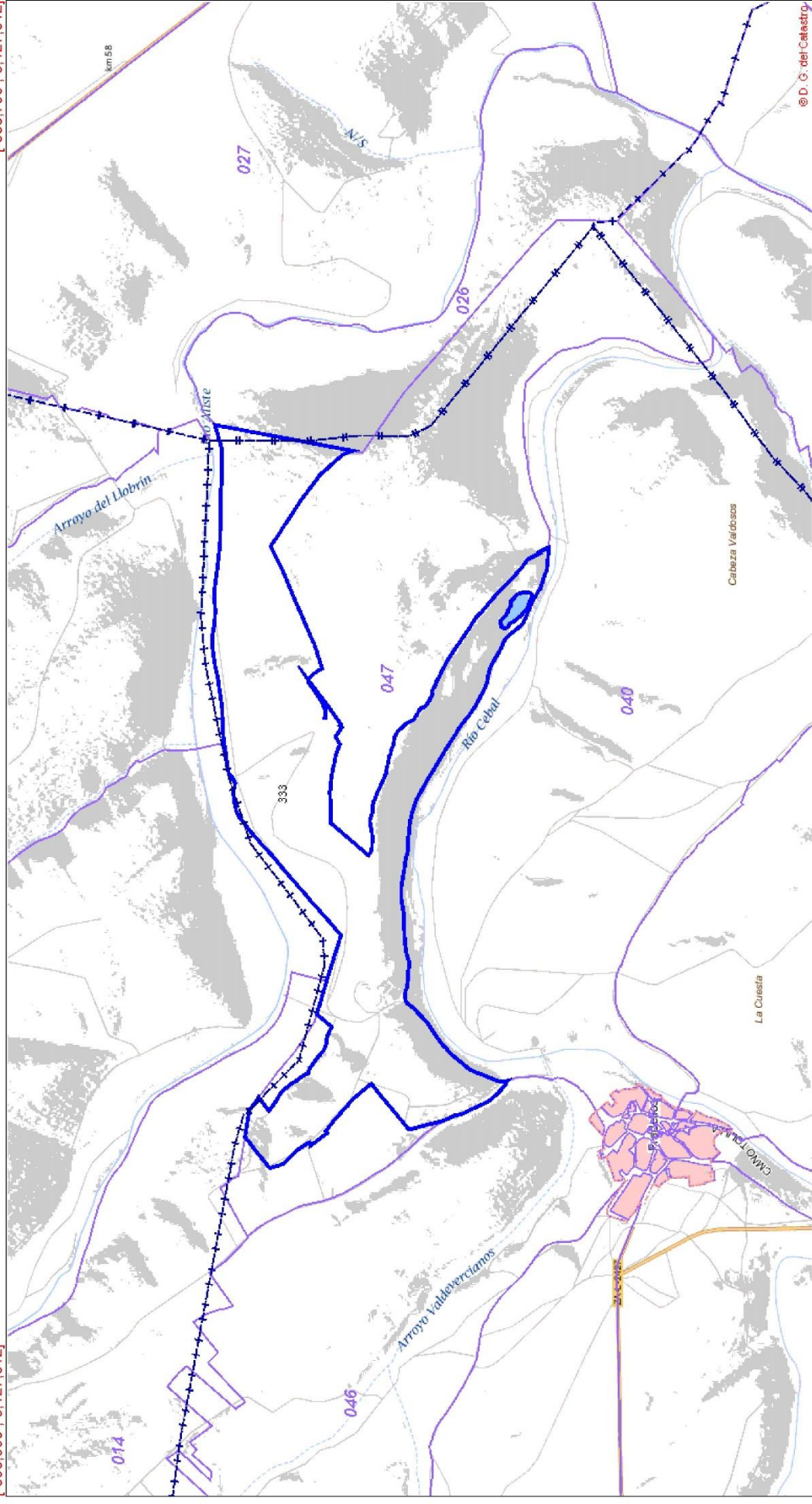
ESCALA 1:20,000



CARTOGRAFÍA CATASTRAL

Parcela Catastral: 49190A04700333

[693,590 ; 5,127,012] [688,790 ; 5,127,012]



[693,590 ; 5,124,412] [688,790 ; 5,124,412] © D. G. del Catastro



GOBIERNO DE ESPAÑA

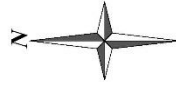
MINISTERIO DE HACIENDA Y FUNCIÓN PÚBLICA



SECRETARÍA DE ESTADO DE HACIENDA

DIRECCIÓN GENERAL DEL CATASTRO

Sede Electrónica del Catastro



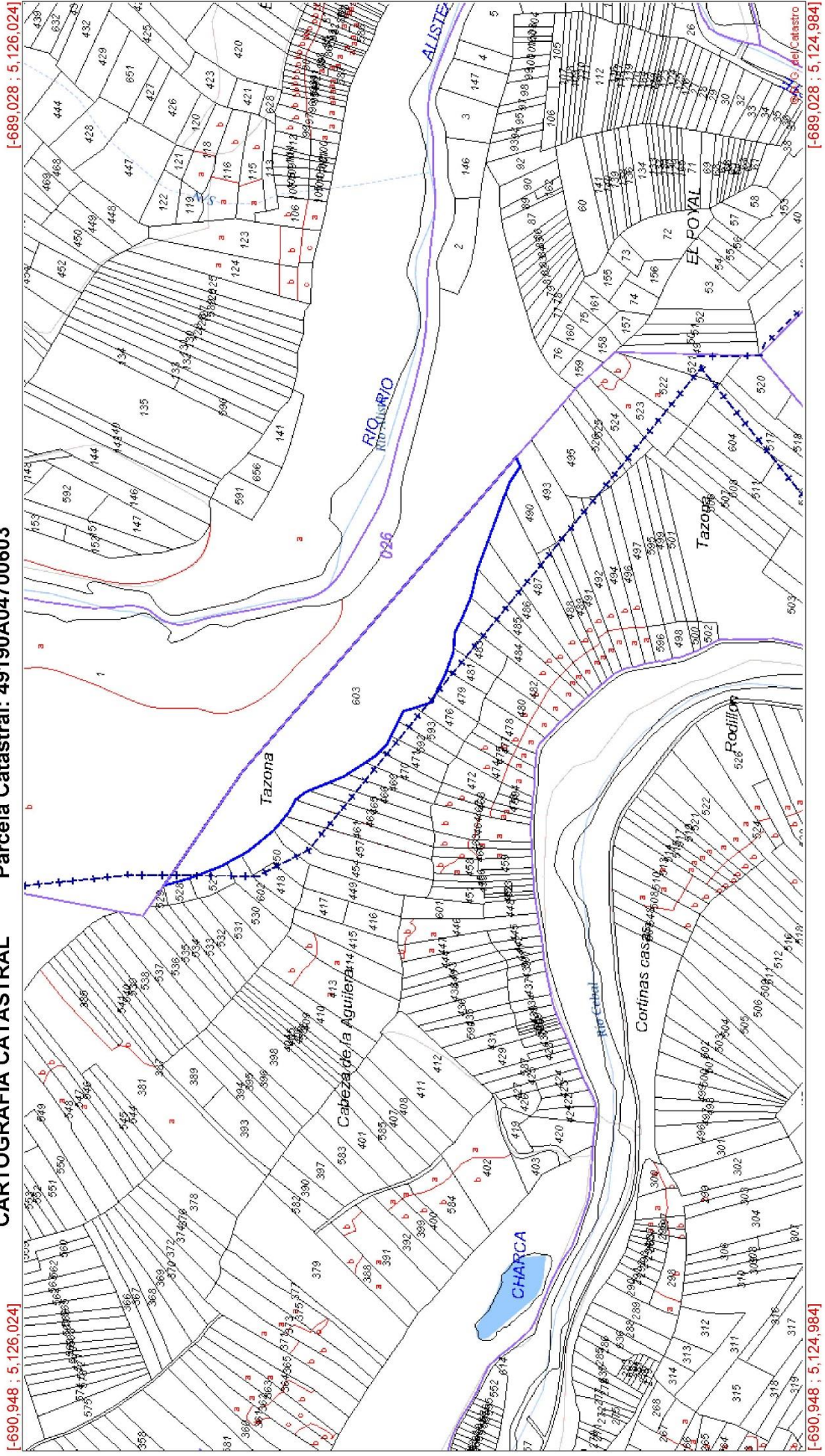
Coordenadas Web Mercator WGS84

ESCALA 1:8,000



CARTOGRAFÍA CATASTRAL

Parcela Catastral: 49190A04700603



[-690,948 ; 5,126,024]

[-689,028 ; 5,126,024]

[-690,948 ; 5,124,984]

[-689,028 ; 5,124,984]



GOBIERNO DE ESPAÑA

MINISTERIO DE HACIENDA Y FUNCIÓN PÚBLICA

SECRETARÍA DE ESTADO DE HACIENDA

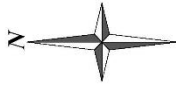
DIRECCIÓN GENERAL DEL CATASTRO



Sede Electrónica del Catastro

Coordenadas Web Mercator WGS84

ESCALA 1:20,000

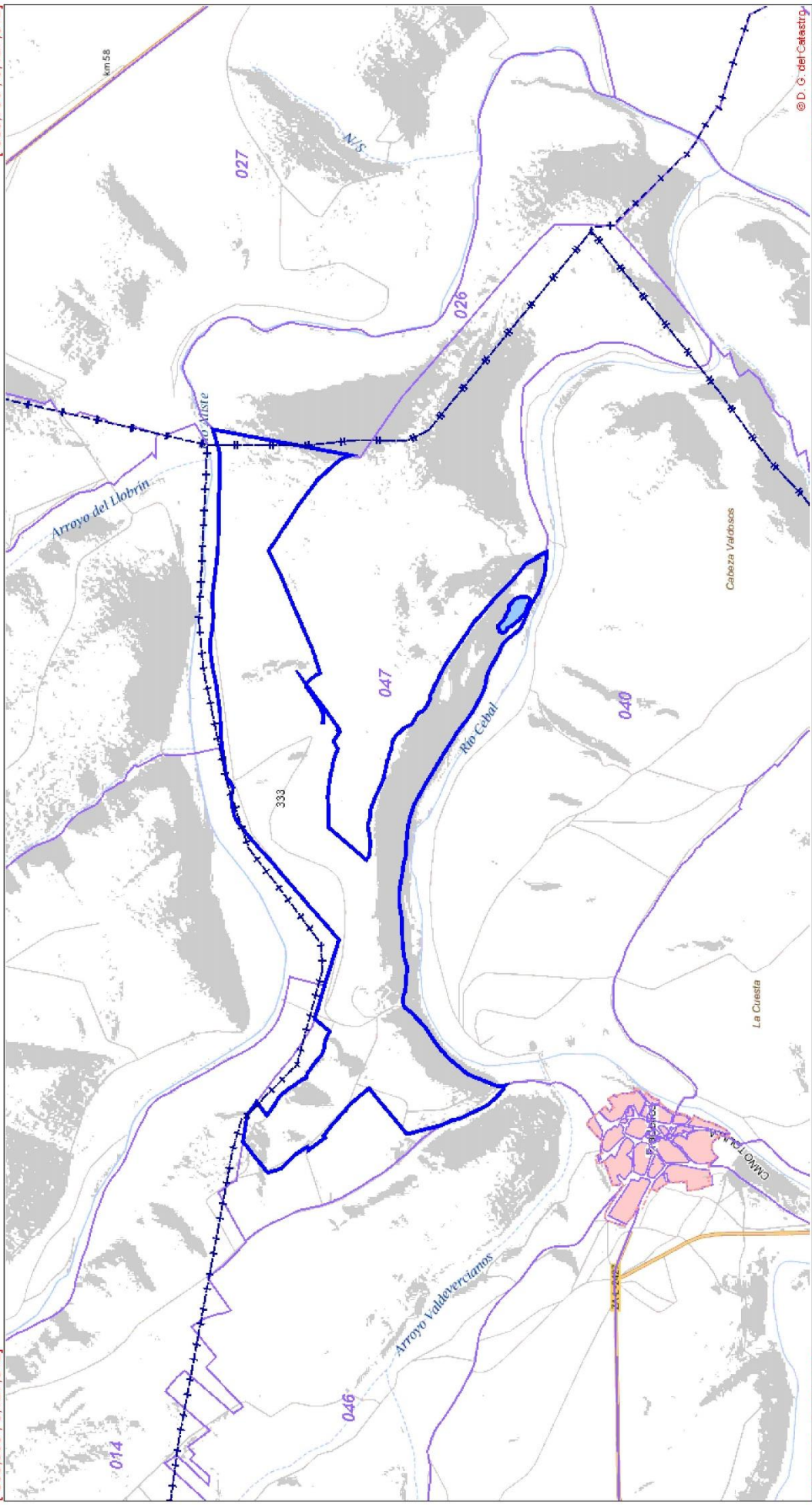


CARTOGRAFÍA CATASTRAL

Parcela Catastral: 49190A04700333

[-688,790 ; 5,127,012]

[-693,590 ; 5,127,012]



[-693,590 ; 5,124,412]

[-688,790 ; 5,124,412]

© D. G. del Catastr.



GOBIERNO DE ESPAÑA

MINISTERIO DE HACIENDA Y FUNCIÓN PÚBLICA

SECRETARÍA DE ESTADO DE HACIENDA

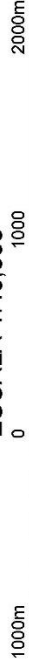
DIRECCIÓN GENERAL DEL CATASTRO



Sede Electrónica del Catastro

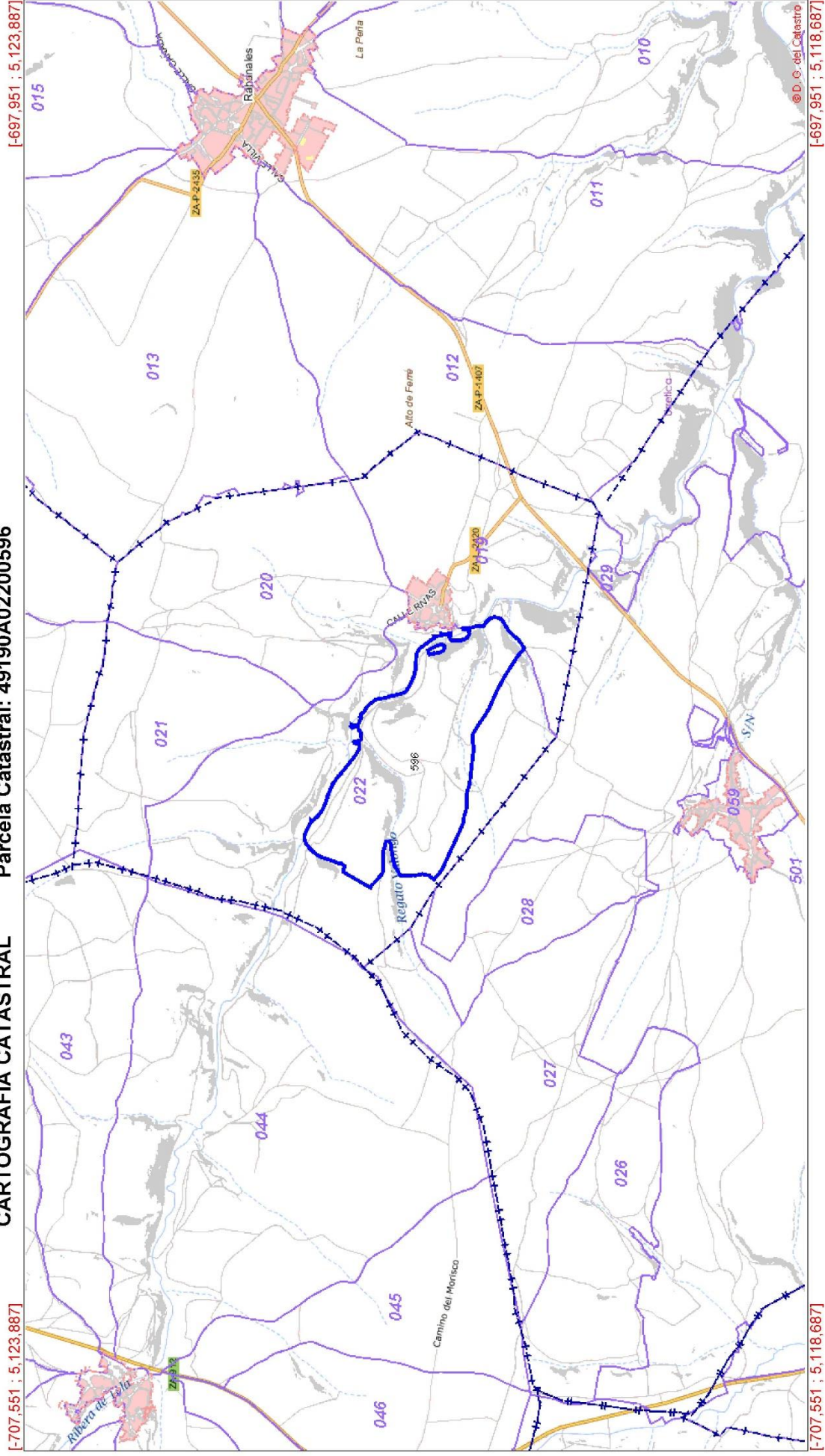
Coordenadas Web Mercator WGS84

ESCALA 1:40,000



CARTOGRAFÍA CATASTRAL

Parcela Catastral: 49190A02200596





GOBIERNO DE ESPAÑA

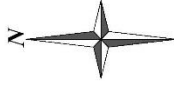
MINISTERIO DE HACIENDA Y FUNCIÓN PÚBLICA

SECRETARÍA DE ESTADO DE HACIENDA

DIRECCIÓN GENERAL DEL Catastro



Sede Electrónica del Catastro



Coordenadas Web Mercator WGS84

ESCALA 1:20,000

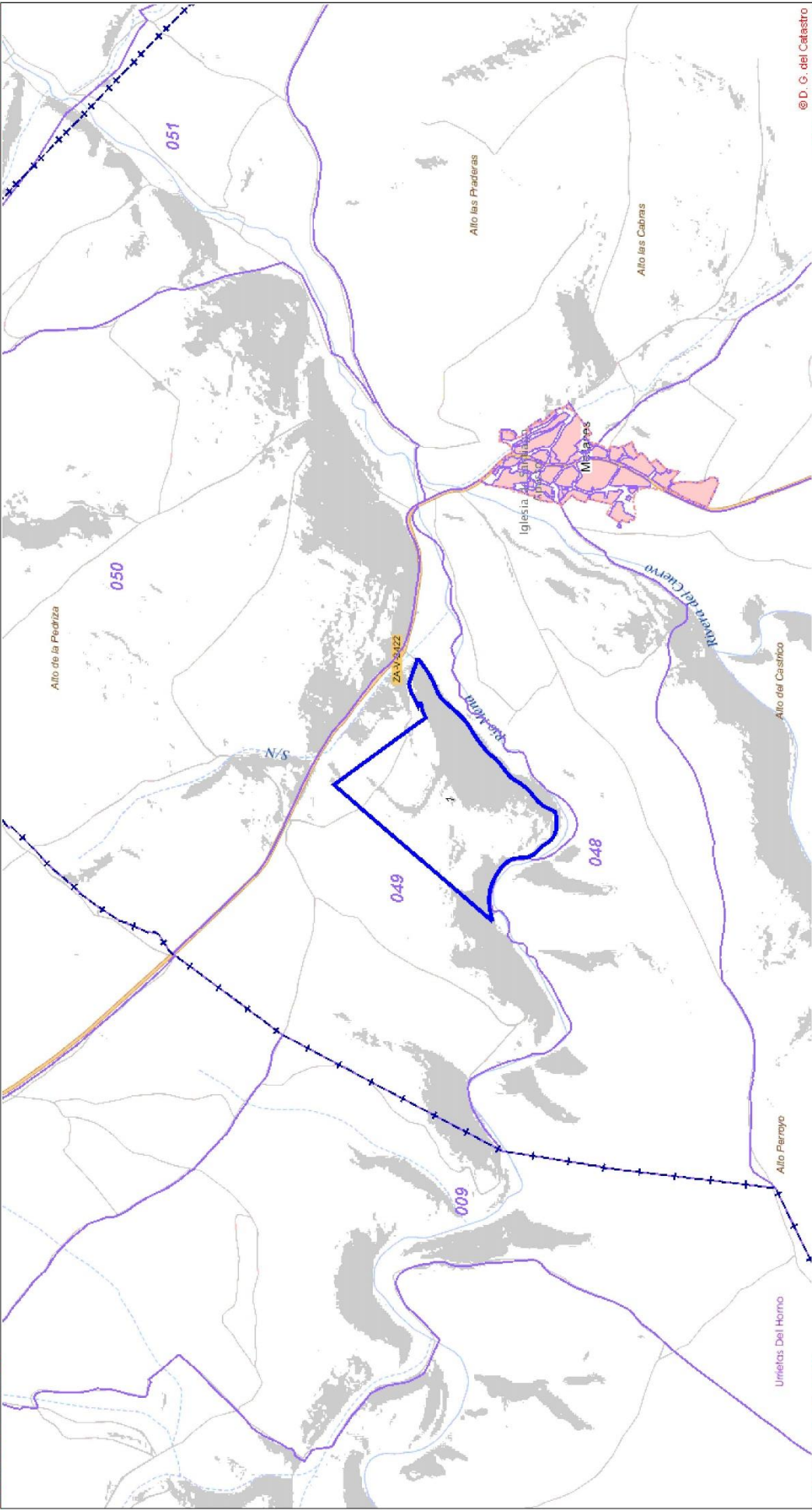


CARTOGRAFÍA CATASTRAL

Parcela Catastral: 49190A049000001

[-698,123 ; 5,120,126]

[-693,323 ; 5,120,126]



© D. G. del Catastro

[-698,123 ; 5,117,526]

[-693,323 ; 5,117,526]



GOBIERNO DE ESPAÑA

MINISTERIO DE HACIENDA Y FUNCIÓN PÚBLICA

SECRETARÍA DE ESTADO DE HACIENDA

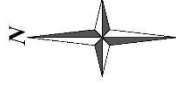
DIRECCIÓN GENERAL DEL Catastro



Sede Electrónica del Catastro

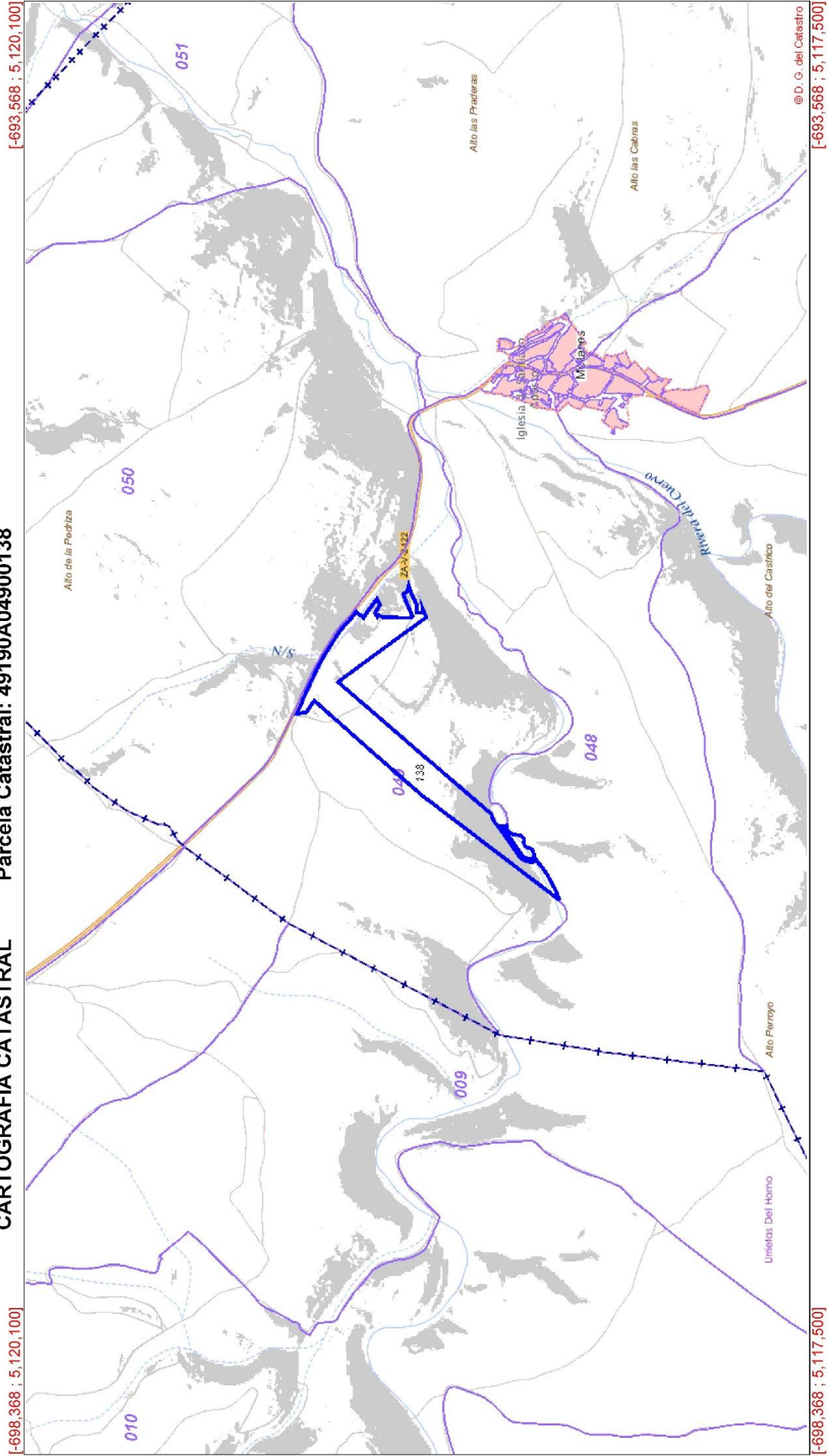
Coordenadas Web Mercator WGS84

ESCALA 1:20,000



CARTOGRAFÍA CATASTRAL

Parcela Catastral: 49190A04900138



[-698,368 ; 5,120,100]

[-693,568 ; 5,120,100]

[-698,368 ; 5,117,500]

[-693,568 ; 5,117,500]

© D. G. del Catastro



GOBIERNO DE ESPAÑA
MINISTERIO DE HACIENDA Y FUNCION PÚBLICA

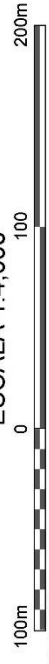
SECRETARÍA DE ESTADO DE HACIENDA
DIRECCIÓN GENERAL DEL Catastro



Sede Electrónica del Catastro

Coordenadas Web Mercator WGS84

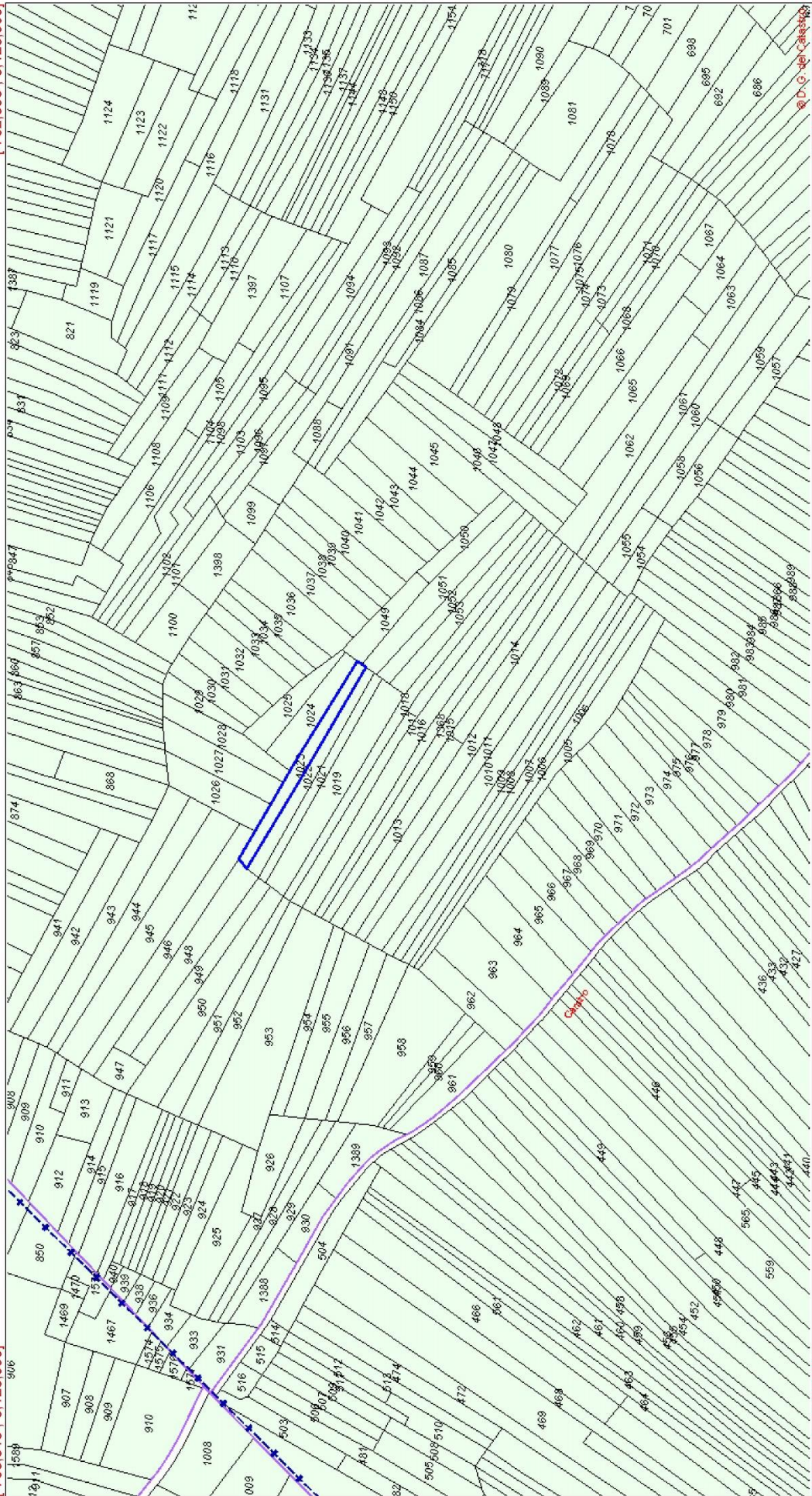
ESCALA 1:4,000



CARTOGRAFÍA CATASTRAL

Parcela Catastral: 49190A03201023

[-703.316 ; 5.126.999] [-702.356 ; 5.126.999]



[-703.316 ; 5.126.999] [-702.356 ; 5.126.479]



GOBIERNO DE ESPAÑA

MINISTERIO DE HACIENDA Y FUNCIÓN PÚBLICA

SECRETARÍA DE ESTADO DE HACIENDA

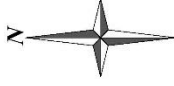
DIRECCIÓN GENERAL DEL Catastro



Sede Electrónica del Catastro

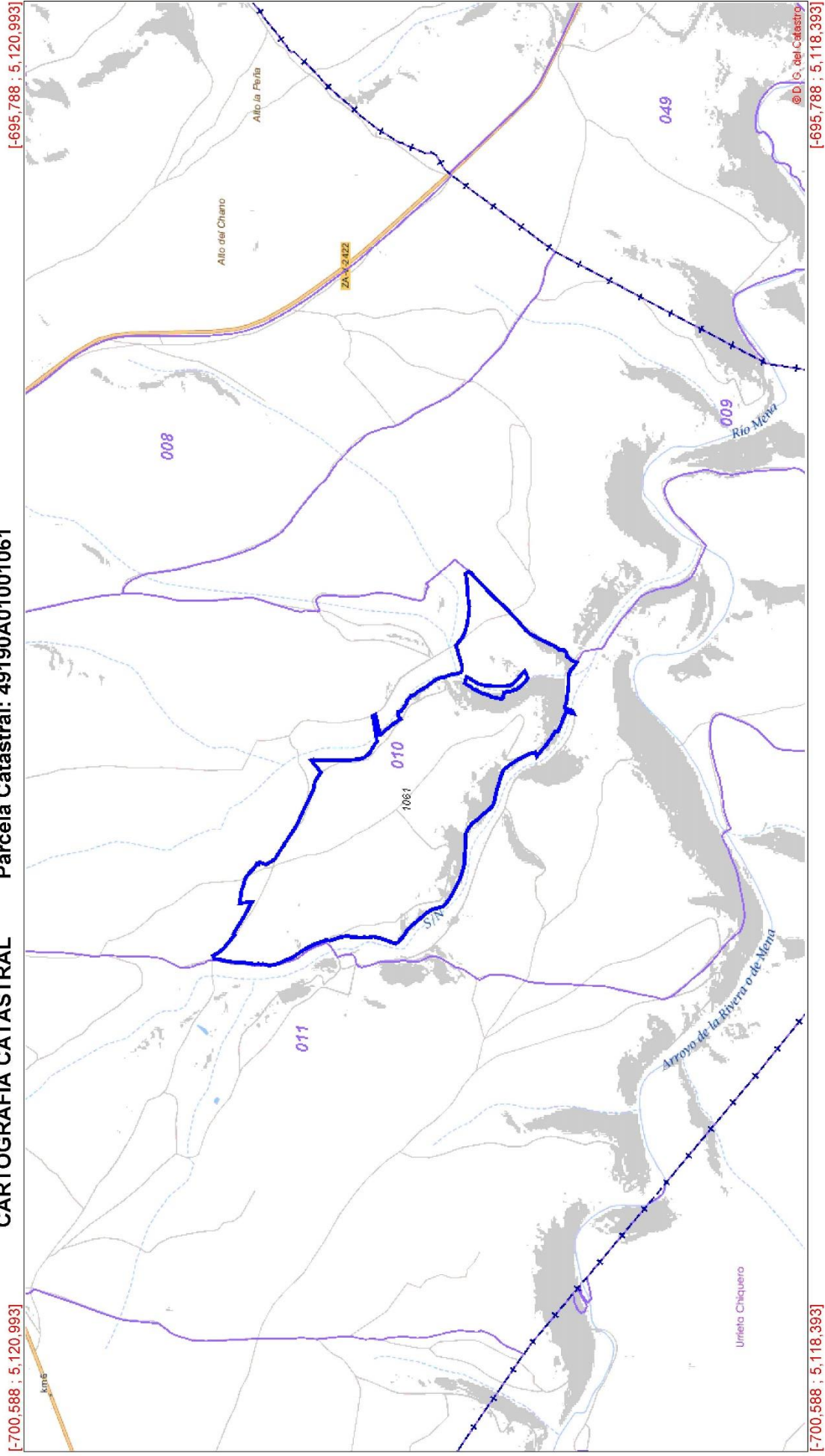
Coordenadas Web Mercator WGS84

ESCALA 1:20,000



CARTOGRAFÍA CATASTRAL

Parcela Catastral: 49190A01001061



© D. G. del Catastro

[-700,588 ; 5,118,393]

- **INVENTARIO DE MATERIALES ARQUEOLÓGICOS**



FICHA DE MATERIALES ARQUEOLÓGICOS

PROCEDENCIA	U.E.	FRAGMENTOS	Nº DE CAJA	Nº DE INVENTARIO
Prospección Arqueológica	Superficie	1	1	18/1/1/1

Fotografía

IDENTIFICACIÓN GENERAL



Borde Cuello Galbo Galbo decorado
 Base Asa Carena Pieza completa

Cronología: Medieval/Moderno ▼

Producción: ▼ Función: ▼

Técnica: Torno ▼ Tipo: Cuenco ▼

Tipo de cocción: Oxidante ▼

Desgrasantes: micas/cuarzos ▼

Tratamiento: ▼

Decoración: ▼

Diámetro de la pieza: ▼

Descripción y observaciones:

Fragmento de borde, correspondiente a un cuenco. Borde poco exvasado, con un labio recto. Desgrasantes pequeños de mica y cuarzo.

Dibujo**Bibliografía**

- AA.VV. *Rabanales de Aliste, ¿Curunda Caesara?*. Diputación Provincial de Zamora. Proyecto Interreg IIIA: Vías Augustas.
- BRAGADO TORANZO, J.M. "El poblamiento romano y prerromano en la provincia de Zamora". *Studia Zamorensia*, VI, Segunda Etapa. Zamora, 1994: 11-95.
- ESPARZA ARROYO, A. "Joyas celtibéricas de Zamora en el Museo Británico". *Boletín del Seminario de Arte y Arqueología*, XLIX. Valladolid, 1983: 39-45.
- ESPARZA ARROYO, A. *Los castros de la Edad del Hierro del noroeste de la provincia de Zamora*. Zamora, 1987.
- GÓMEZ MORENO, M. *Catálogo Monumental de la provincia de Zamora*. Zamora, 1927.
- MARTÍN VALLS, R. Y DELIBES DE CASTRO, G. "Hallazgos arqueológicos de la provincia de Zamora", *BSAA*, XLV, 1979: 125, 174; XLVI, 1980: 119 ss; XLVII, 1981.
- RIVAS BLANCO, J. *Aliste visto desde Rabanales*. Zamora, 1986: 39-44.
- SEVILLANO CARVAJAL, V. *Testimonio arqueológico de la provincia de Zamora*. Zamora, 1978.



FICHA DE MATERIALES ARQUEOLÓGICOS

PROCEDENCIA	U.E.	FRAGMENTOS	Nº DE CAJA	Nº DE INVENTARIO
Prospección Arqueológica	Superficie	1	1	18/1/1/2

Fotografía

IDENTIFICACIÓN GENERAL



- Borde Cuello Galbo Galbo decorado
 Base Asa Carena Pieza completa

Cronología: Indeterminada ▼

Producción: ▼ Función: ▼

Técnica: Mano ▼ Tipo: Construcción ▼

Tipo de cocción: ▼

Desgrasantes: ▼

Tratamiento: ▼

Decoración: ▼

Diámetro de la pieza: **Descripción y observaciones:**

Fragmento correspondiente a un adobe. De cronología indeterminada.

Dibujo**Bibliografía**

- AA.VV. *Rabanales de Aliste, ¿Curunda Caesara?*. Diputación Provincial de Zamora. Proyecto Interreg IIIA: Vías Augustas.
- BRAGADO TORANZO, J.M. "El poblamiento romano y prerromano en la provincia de Zamora". *Studia Zamorensia*, VI, Segunda Etapa. Zamora, 1994: 11-95.
- ESPARZA ARROYO, A. "Joyas celtibéricas de Zamora en el Museo Británico". *Boletín del Seminario de Arte y Arqueología*, XLIX. Valladolid, 1983: 39-45.
- ESPARZA ARROYO, A. *Los castros de la Edad del Hierro del noroeste de la provincia de Zamora*. Zamora, 1987.
- GÓMEZ MORENO, M. *Catálogo Monumental de la provincia de Zamora*. Zamora, 1927.
- MARTÍN VALLS, R. Y DELIBES DE CASTRO, G. "Hallazgos arqueológicos de la provincia de Zamora", *BSAA*, XLV, 1979: 125, 174; XLVI, 1980: 119 ss; XLVII, 1981.
- RIVAS BLANCO, J. *Aliste visto desde Rabanales*. Zamora, 1986: 39-44.
- SEVILLANO CARVAJAL, V. *Testimonio arqueológico de la provincia de Zamora*. Zamora, 1978.



FICHA DE MATERIALES ARQUEOLÓGICOS

PROCEDENCIA	U.E.	FRAGMENTOS	Nº DE CAJA	Nº DE INVENTARIO
Prospección Arqueológica	Superficie	1	1	18/1/1/3

Fotografía

IDENTIFICACIÓN GENERAL



- Borde Cuello Galbo Galbo decorado
 Base Asa Carena Pieza completa

Cronología: Romano ▼

Producción: ▼ Función: ▼

Técnica: Torno ▼ Tipo: Olla ▼

Tipo de cocción: Oxidante ▼

Desgrasantes: micas/cuarzos ▼

Tratamiento: ▼

Decoración: ▼

Diámetro de la pieza: ▼

Descripción y observaciones:

Fragmento de galbo de olla. Presenta parte de la carena de una olla globular. Realizada a torno. Desgrasantes pequeños de mica y cuarzo.

Dibujo**Bibliografía**

- AA.VV. *Rabanales de Aliste, ¿Curunda Caesara?*. Diputación Provincial de Zamora. Proyecto Interreg IIIA: Vías Augustas.
- BRAGADO TORANZO, J.M. "El poblamiento romano y prerromano en la provincia de Zamora". *Studia Zamorensia*, VI, Segunda Etapa. Zamora, 1994: 11-95.
- ESPARZA ARROYO, A. "Joyas celtibéricas de Zamora en el Museo Británico". *Boletín del Seminario de Arte y Arqueología*, XLIX. Valladolid, 1983: 39-45.
- ESPARZA ARROYO, A. *Los castros de la Edad del Hierro del noroeste de la provincia de Zamora*. Zamora, 1987.
- GÓMEZ MORENO, M. *Catálogo Monumental de la provincia de Zamora*. Zamora, 1927.
- MARTÍN VALLS, R. Y DELIBES DE CASTRO, G. "Hallazgos arqueológicos de la provincia de Zamora", *BSAA*, XLV, 1979: 125, 174; XLVI, 1980: 119 ss; XLVII, 1981.
- RIVAS BLANCO, J. *Aliste visto desde Rabanales*. Zamora, 1986: 39-44.
- SEVILLANO CARVAJAL, V. *Testimonio arqueológico de la provincia de Zamora*. Zamora, 1978.



FICHA DE MATERIALES ARQUEOLÓGICOS

PROCEDENCIA	U.E.	FRAGMENTOS	Nº DE CAJA	Nº DE INVENTARIO
Prospección Arqueológica	Superficie	1	1	18/1/1/4

Fotografía

IDENTIFICACIÓN GENERAL



Borde Cuello Galbo Galbo decorado
 Base Asa Carena Pieza completa

Cronología: Romano ▼
 Producción: ▼ Función: ▼
 Técnica: Torno ▼ Tipo: Olla ▼
 Tipo de cocción: Oxidante ▼
 Desgrasantes: micas/cuarzos ▼
 Tratamiento: ▼
 Decoración: ▼
 Diámetro de la pieza:

Descripción y observaciones:

Fragmento de galbo de olla. Realizada a torno. Desgrasantes pequeños de mica y cuarzo.

Dibujo**Bibliografía**

- AA.VV. *Rabanales de Aliste, ¿Curunda Caesara?*. Diputación Provincial de Zamora. Proyecto Interreg IIIA: Vías Augustas.
- BRAGADO TORANZO, J.M. "El poblamiento romano y prerromano en la provincia de Zamora". *Studia Zamorensia*, VI, Segunda Etapa. Zamora, 1994: 11-95.
- ESPARZA ARROYO, A. "Joyas celtibéricas de Zamora en el Museo Británico". *Boletín del Seminario de Arte y Arqueología*, XLIX. Valladolid, 1983: 39-45.
- ESPARZA ARROYO, A. *Los castros de la Edad del Hierro del noroeste de la provincia de Zamora*. Zamora, 1987.
- GÓMEZ MORENO, M. *Catálogo Monumental de la provincia de Zamora*. Zamora, 1927.
- MARTÍN VALLS, R. Y DELIBES DE CASTRO, G. "Hallazgos arqueológicos de la provincia de Zamora", *BSAA*, XLV, 1979: 125, 174; XLVI, 1980: 119 ss; XLVII, 1981.
- RIVAS BLANCO, J. *Aliste visto desde Rabanales*. Zamora, 1986: 39-44.
- SEVILLANO CARVAJAL, V. *Testimonio arqueológico de la provincia de Zamora*. Zamora, 1978.



FICHA DE MATERIALES ARQUEOLÓGICOS

PROCEDENCIA	U.E.	FRAGMENTOS	Nº DE CAJA	Nº DE INVENTARIO
Prospección Arqueológica	Superficie	1	1	18/1/1/5

Fotografía

IDENTIFICACIÓN GENERAL



Borde Cuello Galbo Galbo decorado
 Base Asa Carena Pieza completa

Cronología:

Producción: Función:

Técnica: Tipo:

Tipo de cocción:

Desgrasantes:

Tratamiento:

Decoración:

Diámetro de la pieza:

Descripción y observaciones:

Fragmento de galbo de olla. Realizada a torno. Desgrasantes pequeños de mica y cuarzo.

Dibujo**Bibliografía**

- AA.VV. *Rabanales de Aliste, ¿Curunda Caesara?*. Diputación Provincial de Zamora. Proyecto Interreg IIIA: Vías Augustas.
- BRAGADO TORANZO, J.M. "El poblamiento romano y prerromano en la provincia de Zamora". *Studia Zamorensia*, VI, Segunda Etapa. Zamora, 1994: 11-95.
- ESPARZA ARROYO, A. "Joyas celtibéricas de Zamora en el Museo Británico". *Boletín del Seminario de Arte y Arqueología*, XLIX. Valladolid, 1983: 39-45.
- ESPARZA ARROYO, A. *Los castros de la Edad del Hierro del noroeste de la provincia de Zamora*. Zamora, 1987.
- GÓMEZ MORENO, M. *Catálogo Monumental de la provincia de Zamora*. Zamora, 1927.
- MARTÍN VALLS, R. Y DELIBES DE CASTRO, G. "Hallazgos arqueológicos de la provincia de Zamora", *BSAA*, XLV, 1979: 125, 174; XLVI, 1980: 119 ss; XLVII, 1981.
- RIVAS BLANCO, J. *Aliste visto desde Rabanales*. Zamora, 1986: 39-44.
- SEVILLANO CARVAJAL, V. *Testimonio arqueológico de la provincia de Zamora*. Zamora, 1978.



FICHA DE MATERIALES ARQUEOLÓGICOS

PROCEDENCIA	U.E.	FRAGMENTOS	Nº DE CAJA	Nº DE INVENTARIO
Prospección Arqueológica	Superficie	1	1	18/1/1/6

Fotografía

IDENTIFICACIÓN GENERAL



Borde Cuello Galbo Galbo decorado
 Base Asa Carena Pieza completa

Cronología:

Producción: Función:

Técnica: Tipo:

Tipo de cocción:

Desgrasantes:

Tratamiento:

Decoración:

Diámetro de la pieza:

Descripción y observaciones:

Fragmento de galbo de olla. Realizada a torno. Desgrasantes pequeños de mica y cuarzo.

Dibujo**Bibliografía**

- AA.VV. *Rabanales de Aliste, ¿Curunda Caesara?*. Diputación Provincial de Zamora. Proyecto Interreg IIIA: Vías Augustas.
- BRAGADO TORANZO, J.M. "El poblamiento romano y prerromano en la provincia de Zamora". *Studia Zamorensia*, VI, Segunda Etapa. Zamora, 1994: 11-95.
- ESPARZA ARROYO, A. "Joyas celtibéricas de Zamora en el Museo Británico". *Boletín del Seminario de Arte y Arqueología*, XLIX. Valladolid, 1983: 39-45.
- ESPARZA ARROYO, A. *Los castros de la Edad del Hierro del noroeste de la provincia de Zamora*. Zamora, 1987.
- GÓMEZ MORENO, M. *Catálogo Monumental de la provincia de Zamora*. Zamora, 1927.
- MARTÍN VALLS, R. Y DELIBES DE CASTRO, G. "Hallazgos arqueológicos de la provincia de Zamora", *BSAA*, XLV, 1979: 125, 174; XLVI, 1980: 119 ss; XLVII, 1981.
- RIVAS BLANCO, J. *Aliste visto desde Rabanales*. Zamora, 1986: 39-44.
- SEVILLANO CARVAJAL, V. *Testimonio arqueológico de la provincia de Zamora*. Zamora, 1978.



FICHA DE MATERIALES ARQUEOLÓGICOS

PROCEDENCIA	U.E.	FRAGMENTOS	Nº DE CAJA	Nº DE INVENTARIO
Prospección Arqueológica	Superficie	1	1	18/1/1/7

Fotografía

IDENTIFICACIÓN GENERAL



Cronología: Edad del Hierro ▼

Objeto: Pesa ▼

Materia/suporte: Cuarzita ▼

Función: Pesa ▼

Tipo: ▼

Tratamiento: ▼

Decoraciones/marcas: ▼

Dimensiones: ▼

Grosor de la pieza: ▼

Descripción y observaciones:

Fragmento de pesa circular de cuarzita, de gran grosor. Presenta un orificio en su zona central. Se encuentra fragmentada.

Dibujo**Bibliografía**

- AA.VV. *Rabanales de Aliste, ¿Curunda Caesara?*. Diputación Provincial de Zamora. Proyecto Interreg IIIA: Vías Augustas.
- BRAGADO TORANZO, J.M. "El poblamiento romano y prerromano en la provincia de Zamora". *Studia Zamorensia*, VI, Segunda Etapa. Zamora, 1994: 11-95.
- ESPARZA ARROYO, A. "Joyas celtibéricas de Zamora en el Museo Británico". *Boletín del Seminario de Arte y Arqueología*, XLIX. Valladolid, 1983: 39-45.
- ESPARZA ARROYO, A. *Los castros de la Edad del Hierro del noroeste de la provincia de Zamora*. Zamora, 1987.
- GÓMEZ MORENO, M. *Catálogo Monumental de la provincia de Zamora*. Zamora, 1927.
- MARTÍN VALLS, R. Y DELIBES DE CASTRO, G. "Hallazgos arqueológicos de la provincia de Zamora", *BSAA*, XLV, 1979: 125, 174; XLVI, 1980: 119 ss; XLVII, 1981.
- RIVAS BLANCO, J. *Aliste visto desde Rabanales*. Zamora, 1986: 39-44.
- SEVILLANO CARVAJAL, V. *Testimonio arqueológico de la provincia de Zamora*. Zamora, 1978.



FICHA DE MATERIALES ARQUEOLÓGICOS

PROCEDENCIA	U.E.	FRAGMENTOS	Nº DE CAJA	Nº DE INVENTARIO
Prospección arqueológica	Superficie	1	1	18/1/2/1

Fotografía

IDENTIFICACIÓN GENERAL



Borde
 Cuello
 Galbo
 Galbo decorado
 Base
 Asa
 Carena
 Pieza completa

Cronología: Romano

Producción: Función: Mesa

Técnica: Molde TSH Tipo: Cuenco

Tipo de cocción:

Desgrasantes:

Tratamiento:

Decoración:

Diámetro de la pieza:

Descripción y observaciones:

Fragmento de borde de terra sigillata, correspondiente a un cuenco. Borde poco exvasado, con un labio recto. Conserva parte restos de barniz en la cara interna y externa de la pieza.

Dibujo**Bibliografía**

- AA.VV. *Rabanales de Aliste, ¿Curunda Caesara?*. Diputación Provincial de Zamora. Proyecto Interreg IIIA: Vías Augustas.
- BRAGADO TORANZO, J.M. "El poblamiento romano y prerromano en la provincia de Zamora". *Studia Zamorensia*, VI, Segunda Etapa. Zamora, 1994: 11-95.
- ESPARZA ARROYO, A. *Los castros de la Edad del Hierro del noroeste de la provincia de Zamora*. Zamora, 1987.
- GÓMEZ MORENO, M. *Catálogo Monumental de la provincia de Zamora*. Zamora, 1927.
- MARTÍN VALLS, R. Y DELIBES DE CASTRO, G. "Hallazgos arqueológicos de la provincia de Zamora", *BSAA*, XLV, 1979: 125, 174; XLVI, 1980: 119 ss; XLVII, 1981.
- RIVAS BLANCO, J. *Aliste visto desde Rabanales*. Zamora, 1986: 39-44.
- SEVILLANO CARVAJAL, V. *Testimonio arqueológico de la provincia de Zamora*. Zamora, 1978.



FICHA DE MATERIALES ARQUEOLÓGICOS

PROCEDENCIA	U.E.	FRAGMENTOS	Nº DE CAJA	Nº DE INVENTARIO
Prospección Arqueológica	Superficie	1	1	18/1/2/2

Fotografía

IDENTIFICACIÓN GENERAL



- Borde Cuello Galbo Galbo decorado
 Base Asa Carena Pieza completa

Cronología: Romano ▼

Producción: ▼ Función: Mesa ▼

Técnica: Molde TSH ▼ Tipo: Indeterminad ▼

Tipo de cocción: ▼

Desgrasantes: ▼

Tratamiento: ▼

Decoración: ▼

Diámetro de la pieza: ▼

Descripción y observaciones:

Fragmento de galbo de terra sigillata, correspondiente a un cuenco. Conserva parte del barniz en la cara interna y externa de la pieza.

Dibujo**Bibliografía**

- AA.VV. *Rabanales de Aliste, ¿Curunda Caesara?*. Diputación Provincial de Zamora. Proyecto Interreg IIIA: Vías Augustas.
- BRAGADO TORANZO, J.M. "El poblamiento romano y prerromano en la provincia de Zamora". *Studia Zamorensia*, VI, Segunda Etapa. Zamora, 1994: 11-95.
- ESPARZA ARROYO, A. *Los castros de la Edad del Hierro del noroeste de la provincia de Zamora*. Zamora, 1987.
- GÓMEZ MORENO, M. *Catálogo Monumental de la provincia de Zamora*. Zamora, 1927.
- MARTÍN VALLS, R. Y DELIBES DE CASTRO, G. "Hallazgos arqueológicos de la provincia de Zamora", *BSAA*, XLV, 1979: 125, 174; XLVI, 1980: 119 ss; XLVII, 1981.
- RIVAS BLANCO, J. *Aliste visto desde Rabanales*. Zamora, 1986: 39-44.
- SEVILLANO CARVAJAL, V. *Testimonio arqueológico de la provincia de Zamora*. Zamora, 1978.



FICHA DE MATERIALES ARQUEOLÓGICOS

PROCEDENCIA	U.E.	FRAGMENTOS	Nº DE CAJA	Nº DE INVENTARIO
Prospección Arqueológica	Superficie	1	1	18/1/2/3

Fotografía

IDENTIFICACIÓN GENERAL



- Borde Cuello Galbo Galbo decorado
 Base Asa Carena Pieza completa

Cronología: Romano ▼

Producción: ▼ Función: ▼

Técnica: Torno ▼ Tipo: Olla ▼

Tipo de cocción: Oxidante ▼

Desgrasantes: micas/cuarzos ▼

Tratamiento: ▼

Decoración: ▼

Diámetro de la pieza: ▼

Descripción y observaciones:

Fragmento de galbo de olla. Desgrasantes pequeños y medios de mica y cuarzo. Realizada a torno.

Dibujo**Bibliografía**

- AA.VV. *Rabanales de Aliste, ¿Curunda Caesara?*. Diputación Provincial de Zamora. Proyecto Interreg IIIA: Vías Augustas.
- BRAGADO TORANZO, J.M. "El poblamiento romano y prerromano en la provincia de Zamora". *Studia Zamorensia*, VI, Segunda Etapa. Zamora, 1994: 11-95.
- ESPARZA ARROYO, A. *Los castros de la Edad del Hierro del noroeste de la provincia de Zamora*. Zamora, 1987.
- GÓMEZ MORENO, M. *Catálogo Monumental de la provincia de Zamora*. Zamora, 1927.
- MARTÍN VALLS, R. Y DELIBES DE CASTRO, G. "Hallazgos arqueológicos de la provincia de Zamora", *BSAA*, XLV, 1979: 125, 174; XLVI, 1980: 119 ss; XLVII, 1981.
- RIVAS BLANCO, J. *Aliste visto desde Rabanales*. Zamora, 1986: 39-44.
- SEVILLANO CARVAJAL, V. *Testimonio arqueológico de la provincia de Zamora*. Zamora, 1978.



FICHA DE MATERIALES ARQUEOLÓGICOS

PROCEDENCIA	U.E.	FRAGMENTOS	Nº DE CAJA	Nº DE INVENTARIO
Prospección Arqueológica	Superficie	1	1	18/1/2/4

Fotografía

IDENTIFICACIÓN GENERAL



- Borde Cuello Galbo Galbo decorado
 Base Asa Carena Pieza completa

Cronología: Indeterminada ▼

Producción: ▼ Función: ▼

Técnica: Torno ▼ Tipo: Indeterminad ▼

Tipo de cocción: Oxidante ▼

Desgrasantes: micas/cuarzos ▼

Tratamiento: ▼

Decoración: ▼

Diámetro de la pieza: **Descripción y observaciones:**

Fragmento de galbo de cerámica común. Desgrasantes pequeños y medios de mica y cuarzo. Realizada a torno.

Dibujo**Bibliografía**

- AA.VV. *Rabanales de Aliste, ¿Curunda Caesara?*. Diputación Provincial de Zamora. Proyecto Interreg IIIA: Vías Augustas.
- BRAGADO TORANZO, J.M. "El poblamiento romano y prerromano en la provincia de Zamora". *Studia Zamorensia*, VI, Segunda Etapa. Zamora, 1994: 11-95.
- ESPARZA ARROYO, A. *Los castros de la Edad del Hierro del noroeste de la provincia de Zamora*. Zamora, 1987.
- GÓMEZ MORENO, M. *Catálogo Monumental de la provincia de Zamora*. Zamora, 1927.
- MARTÍN VALLS, R. Y DELIBES DE CASTRO, G. "Hallazgos arqueológicos de la provincia de Zamora", *BSAA*, XLV, 1979: 125, 174; XLVI, 1980: 119 ss; XLVII, 1981.
- RIVAS BLANCO, J. *Aliste visto desde Rabanales*. Zamora, 1986: 39-44.
- SEVILLANO CARVAJAL, V. *Testimonio arqueológico de la provincia de Zamora*. Zamora, 1978.



FICHA DE MATERIALES ARQUEOLÓGICOS

PROCEDENCIA	U.E.	FRAGMENTOS	Nº DE CAJA	Nº DE INVENTARIO
Prospección Arqueológica	Superficie	1	1	18/1/2/5

Fotografía

IDENTIFICACIÓN GENERAL



- Borde Cuello Galbo Galbo decorado
 Base Asa Carena Pieza completa

Cronología: Romano ▼

Producción: ▼ Función: ▼

Técnica: Torno ▼ Tipo: Olla ▼

Tipo de cocción: Oxidante ▼

Desgrasantes: micas/cuarzos ▼

Tratamiento: ▼

Decoración: ▼

Diámetro de la pieza: ▼

Descripción y observaciones:

Fragmento de galbo de olla. Desgrasantes pequeños y medios de mica y cuarzo. Realizada a torno.

Dibujo**Bibliografía**

- AA.VV. *Rabanales de Aliste, ¿Curunda Caesara?*. Diputación Provincial de Zamora. Proyecto Interreg IIIA: Vías Augustas.
- BRAGADO TORANZO, J.M. "El poblamiento romano y prerromano en la provincia de Zamora". *Studia Zamorensia*, VI, Segunda Etapa. Zamora, 1994: 11-95.
- ESPARZA ARROYO, A. *Los castros de la Edad del Hierro del noroeste de la provincia de Zamora*. Zamora, 1987.
- GÓMEZ MORENO, M. *Catálogo Monumental de la provincia de Zamora*. Zamora, 1927.
- MARTÍN VALLS, R. Y DELIBES DE CASTRO, G. "Hallazgos arqueológicos de la provincia de Zamora", *BSAA*, XLV, 1979: 125, 174; XLVI, 1980: 119 ss; XLVII, 1981.
- RIVAS BLANCO, J. *Aliste visto desde Rabanales*. Zamora, 1986: 39-44.
- SEVILLANO CARVAJAL, V. *Testimonio arqueológico de la provincia de Zamora*. Zamora, 1978.



FICHA DE MATERIALES ARQUEOLÓGICOS

PROCEDENCIA	U.E.	FRAGMENTOS	Nº DE CAJA	Nº DE INVENTARIO
Prospección Arqueológica	Superficie	1	1	18/1/2/6

Fotografía

IDENTIFICACIÓN GENERAL



- Borde Cuello Galbo Galbo decorado
 Base Asa Carena Pieza completa

Cronología: Romano ▼

Producción: ▼ Función: ▼

Técnica: Torno ▼ Tipo: Olla ▼

Tipo de cocción: Oxidante ▼

Desgrasantes: micas/cuarzos ▼

Tratamiento: ▼

Decoración: ▼

Diámetro de la pieza: ▼

Descripción y observaciones:

Fragmento de base de olla. Desgrasantes pequeños y medios de mica y cuarzo. Realizada a torno.

Dibujo**Bibliografía**

- AA.VV. *Rabanales de Aliste, ¿Curunda Caesara?*. Diputación Provincial de Zamora. Proyecto Interreg IIIA: Vías Augustas.
- BRAGADO TORANZO, J.M. "El poblamiento romano y prerromano en la provincia de Zamora". *Studia Zamorensia*, VI, Segunda Etapa. Zamora, 1994: 11-95.
- ESPARZA ARROYO, A. *Los castros de la Edad del Hierro del noroeste de la provincia de Zamora*. Zamora, 1987.
- GÓMEZ MORENO, M. *Catálogo Monumental de la provincia de Zamora*. Zamora, 1927.
- MARTÍN VALLS, R. Y DELIBES DE CASTRO, G. "Hallazgos arqueológicos de la provincia de Zamora", *BSAA*, XLV, 1979: 125, 174; XLVI, 1980: 119 ss; XLVII, 1981.
- RIVAS BLANCO, J. *Aliste visto desde Rabanales*. Zamora, 1986: 39-44.
- SEVILLANO CARVAJAL, V. *Testimonio arqueológico de la provincia de Zamora*. Zamora, 1978.



FICHA DE MATERIALES ARQUEOLÓGICOS

PROCEDENCIA	U.E.	FRAGMENTOS	Nº DE CAJA	Nº DE INVENTARIO
Prospección Arqueológica	Superficie	1	1	18/1/2/7

Fotografía

IDENTIFICACIÓN GENERAL



- Borde Cuello Galbo Galbo decorado
 Base Asa Carena Pieza completa

Cronología: Romano ▼

Producción: ▼ Función: ▼

Técnica: Torno ▼ Tipo: Olla ▼

Tipo de cocción: Oxidante ▼

Desgrasantes: micas/cuarzos ▼

Tratamiento: ▼

Decoración: ▼

Diámetro de la pieza: ▼

Descripción y observaciones:

Fragmento de galbo de olla. Desgrasantes pequeños y medios de mica y cuarzo. Realizada a torno.

Dibujo**Bibliografía**

- AA.VV. *Rabanales de Aliste, ¿Curunda Caesara?*. Diputación Provincial de Zamora. Proyecto Interreg IIIA: Vías Augustas.
- BRAGADO TORANZO, J.M. "El poblamiento romano y prerromano en la provincia de Zamora". *Studia Zamorensia*, VI, Segunda Etapa. Zamora, 1994: 11-95.
- ESPARZA ARROYO, A. *Los castros de la Edad del Hierro del noroeste de la provincia de Zamora*. Zamora, 1987.
- GÓMEZ MORENO, M. *Catálogo Monumental de la provincia de Zamora*. Zamora, 1927.
- MARTÍN VALLS, R. Y DELIBES DE CASTRO, G. "Hallazgos arqueológicos de la provincia de Zamora", *BSAA*, XLV, 1979: 125, 174; XLVI, 1980: 119 ss; XLVII, 1981.
- RIVAS BLANCO, J. *Aliste visto desde Rabanales*. Zamora, 1986: 39-44.
- SEVILLANO CARVAJAL, V. *Testimonio arqueológico de la provincia de Zamora*. Zamora, 1978.



FICHA DE MATERIALES ARQUEOLÓGICOS

PROCEDENCIA	U.E.	FRAGMENTOS	Nº DE CAJA	Nº DE INVENTARIO
Prospección Arqueológica	Superficie	1	1	18/1/2/8

Fotografía

IDENTIFICACIÓN GENERAL



- Borde Cuello Galbo Galbo decorado
 Base Asa Carena Pieza completa

Cronología: Romano ▼

Producción: ▼ Función: ▼

Técnica: Torno ▼ Tipo: Olla ▼

Tipo de cocción: Oxidante ▼

Desgrasantes: micas/cuarzos ▼

Tratamiento: ▼

Decoración: ▼

Diámetro de la pieza: ▼

Descripción y observaciones:

Fragmento de galbo de olla. Desgrasantes pequeños y medios de mica y cuarzo. Realizada a torno.

Dibujo**Bibliografía**

- AA.VV. *Rabanales de Aliste, ¿Curunda Caesara?*. Diputación Provincial de Zamora. Proyecto Interreg IIIA: Vías Augustas.
- BRAGADO TORANZO, J.M. "El poblamiento romano y prerromano en la provincia de Zamora". *Studia Zamorensia*, VI, Segunda Etapa. Zamora, 1994: 11-95.
- ESPARZA ARROYO, A. *Los castros de la Edad del Hierro del noroeste de la provincia de Zamora*. Zamora, 1987.
- GÓMEZ MORENO, M. *Catálogo Monumental de la provincia de Zamora*. Zamora, 1927.
- MARTÍN VALLS, R. Y DELIBES DE CASTRO, G. "Hallazgos arqueológicos de la provincia de Zamora", *BSAA*, XLV, 1979: 125, 174; XLVI, 1980: 119 ss; XLVII, 1981.
- RIVAS BLANCO, J. *Aliste visto desde Rabanales*. Zamora, 1986: 39-44.
- SEVILLANO CARVAJAL, V. *Testimonio arqueológico de la provincia de Zamora*. Zamora, 1978.




FICHA DE MATERIALES ARQUEOLÓGICOS

PROCEDENCIA	U.E.	FRAGMENTOS	Nº DE CAJA	Nº DE INVENTARIO
Prospección Arqueológica	Superficie	1	1	18/1/2/9

Fotografía

IDENTIFICACIÓN GENERAL



- Borde Cuello Galbo Galbo decorado
 Base Asa Carena Pieza completa

Cronología: Romano ▼

Producción: ▼ Función: ▼

Técnica: Torno ▼ Tipo: Olla ▼

Tipo de cocción: Reductora ▼

Desgrasantes: micas/cuarzos ▼

Tratamiento: ▼

Decoración: ▼

Diámetro de la pieza: ▼

Descripción y observaciones:

Fragmento de galbo de olla. Desgrasantes pequeños y medios de mica y cuarzo. Realizada a torno.

Dibujo**Bibliografía**

- AA.VV. *Rabanales de Aliste, ¿Curunda Caesara?*. Diputación Provincial de Zamora. Proyecto Interreg IIIA: Vías Augustas.
- BRAGADO TORANZO, J.M. "El poblamiento romano y prerromano en la provincia de Zamora". *Studia Zamorensia*, VI, Segunda Etapa. Zamora, 1994: 11-95.
- ESPARZA ARROYO, A. *Los castros de la Edad del Hierro del noroeste de la provincia de Zamora*. Zamora, 1987.
- GÓMEZ MORENO, M. *Catálogo Monumental de la provincia de Zamora*. Zamora, 1927.
- MARTÍN VALLS, R. Y DELIBES DE CASTRO, G. "Hallazgos arqueológicos de la provincia de Zamora", *BSAA*, XLV, 1979: 125, 174; XLVI, 1980: 119 ss; XLVII, 1981.
- RIVAS BLANCO, J. *Aliste visto desde Rabanales*. Zamora, 1986: 39-44.
- SEVILLANO CARVAJAL, V. *Testimonio arqueológico de la provincia de Zamora*. Zamora, 1978.



FICHA DE MATERIALES ARQUEOLÓGICOS

PROCEDENCIA	U.E.	FRAGMENTOS	Nº DE CAJA	Nº DE INVENTARIO
Prospección Arqueológica	Superficie			18/1/2/10

Fotografía

IDENTIFICACIÓN GENERAL



- Borde Cuello Galbo Galbo decorado
 Base Asa Carena Pieza completa

Cronología: Romano

Producción: Función:

Técnica: Mano Tipo:

Tipo de cocción: Oxidante

Desgrasantes: micas/cuarzos

Tratamiento:

Decoración:

Diámetro de la pieza:

Descripción y observaciones:

Fragmento de asa de cinta, de sección ovalada, presenta una acanaladura en el centro. Se encuentra muy rodada.

Dibujo**Bibliografía**

- AA.VV. *Rabanales de Aliste, ¿Curunda Caesara?*. Diputación Provincial de Zamora. Proyecto Interreg IIIA: Vías Augustas.
- BRAGADO TORANZO, J.M. "El poblamiento romano y prerromano en la provincia de Zamora". *Studia Zamorensia*, VI, Segunda Etapa. Zamora, 1994: 11-95.
- ESPARZA ARROYO, A. *Los castros de la Edad del Hierro del noroeste de la provincia de Zamora*. Zamora, 1987.
- GÓMEZ MORENO, M. *Catálogo Monumental de la provincia de Zamora*. Zamora, 1927.
- MARTÍN VALLS, R. Y DELIBES DE CASTRO, G. "Hallazgos arqueológicos de la provincia de Zamora", *BSAA*, XLV, 1979: 125, 174; XLVI, 1980: 119 ss; XLVII, 1981.
- RIVAS BLANCO, J. *Aliste visto desde Rabanales*. Zamora, 1986: 39-44.
- SEVILLANO CARVAJAL, V. *Testimonio arqueológico de la provincia de Zamora*. Zamora, 1978.




FICHA DE MATERIALES ARQUEOLÓGICOS

PROCEDENCIA	U.E.	FRAGMENTOS	Nº DE CAJA	Nº DE INVENTARIO
Prospección Arqueológica	Superficie	1	1	18/1/2/11

Fotografía

IDENTIFICACIÓN GENERAL



- Borde Cuello Galbo Galbo decorado
 Base Asa Carena Pieza completa

Cronología: Romano ▼

Producción: ▼ Función: ▼

Técnica: Torno ▼ Tipo: Olla ▼

Tipo de cocción: Oxidante ▼

Desgrasantes: micas/cuarzos ▼

Tratamiento: ▼

Decoración: ▼

Diámetro de la pieza: ▼

Descripción y observaciones:

Fragmento de galbo de olla. Desgrasantes pequeños y medios de mica y cuarzo. Realizada a torno.

Dibujo**Bibliografía**

- AA.VV. *Rabanales de Aliste, ¿Curunda Caesara?*. Diputación Provincial de Zamora. Proyecto Interreg IIIA: Vías Augustas.
- BRAGADO TORANZO, J.M. "El poblamiento romano y prerromano en la provincia de Zamora". *Studia Zamorensia*, VI, Segunda Etapa. Zamora, 1994: 11-95.
- ESPARZA ARROYO, A. *Los castros de la Edad del Hierro del noroeste de la provincia de Zamora*. Zamora, 1987.
- GÓMEZ MORENO, M. *Catálogo Monumental de la provincia de Zamora*. Zamora, 1927.
- MARTÍN VALLS, R. Y DELIBES DE CASTRO, G. "Hallazgos arqueológicos de la provincia de Zamora", *BSAA*, XLV, 1979: 125, 174; XLVI, 1980: 119 ss; XLVII, 1981.
- RIVAS BLANCO, J. *Aliste visto desde Rabanales*. Zamora, 1986: 39-44.
- SEVILLANO CARVAJAL, V. *Testimonio arqueológico de la provincia de Zamora*. Zamora, 1978.



FICHA DE MATERIALES ARQUEOLÓGICOS

PROCEDENCIA	U.E.	FRAGMENTOS	Nº DE CAJA	Nº DE INVENTARIO
Prospección Arqueológica	Superficie	1	1	18/1/2/12

Fotografía

IDENTIFICACIÓN GENERAL



- Borde Cuello Galbo Galbo decorado
 Base Asa Carena Pieza completa

Cronología: Medieval/Moderno ▼

Producción: ▼ Función: ▼

Técnica: Torno ▼ Tipo: Olla ▼

Tipo de cocción: Oxidante ▼

Desgrasantes: micas/cuarzos ▼

Tratamiento: ▼

Decoración: ▼

Diámetro de la pieza: **Descripción y observaciones:**

Fragmento de galbo de olla. Desgrasantes pequeños y medios de mica y cuarzo. Realizada a torno.

Dibujo**Bibliografía**

- AA.VV. *Rabanales de Aliste, ¿Curunda Caesara?*. Diputación Provincial de Zamora. Proyecto Interreg IIIA: Vías Augustas.
- BRAGADO TORANZO, J.M. "El poblamiento romano y prerromano en la provincia de Zamora". *Studia Zamorensia*, VI, Segunda Etapa. Zamora, 1994: 11-95.
- ESPARZA ARROYO, A. *Los castros de la Edad del Hierro del noroeste de la provincia de Zamora*. Zamora, 1987.
- GÓMEZ MORENO, M. *Catálogo Monumental de la provincia de Zamora*. Zamora, 1927.
- MARTÍN VALLS, R. Y DELIBES DE CASTRO, G. "Hallazgos arqueológicos de la provincia de Zamora", *BSAA*, XLV, 1979: 125, 174; XLVI, 1980: 119 ss; XLVII, 1981.
- RIVAS BLANCO, J. *Aliste visto desde Rabanales*. Zamora, 1986: 39-44.
- SEVILLANO CARVAJAL, V. *Testimonio arqueológico de la provincia de Zamora*. Zamora, 1978.



FICHA DE MATERIALES ARQUEOLÓGICOS

PROCEDENCIA	U.E.	FRAGMENTOS	Nº DE CAJA	Nº DE INVENTARIO
Prospección Arqueológica	Superficie	1	1	18/1/2/13

Fotografía

IDENTIFICACIÓN GENERAL



- Borde Cuello Galbo Galbo decorado
 Base Asa Carena Pieza completa

Cronología: Moderna/Contemporánea ▼

Producción: ▼ Función: ▼

Técnica: Torno ▼ Tipo: Indeterminad ▼

Tipo de cocción: Oxidante ▼

Desgrasantes: micas/cuarzos ▼

Tratamiento: vidriado ▼

Decoración: ▼

Diámetro de la pieza: **Descripción y observaciones:**

Fragmento de base de loza, correspondiente a una pieza indeterminada. Presenta una base anular muy marcada. Decorado mediante un vidriado a imitación de la porcelana.

Dibujo**Bibliografía**

- AA.VV. *Rabanales de Aliste, ¿Curunda Caesara?*. Diputación Provincial de Zamora. Proyecto Interreg IIIA: Vías Augustas.
- BRAGADO TORANZO, J.M. "El poblamiento romano y prerromano en la provincia de Zamora". *Studia Zamorensia*, VI, Segunda Etapa. Zamora, 1994: 11-95.
- ESPARZA ARROYO, A. *Los castros de la Edad del Hierro del noroeste de la provincia de Zamora*. Zamora, 1987.
- GÓMEZ MORENO, M. *Catálogo Monumental de la provincia de Zamora*. Zamora, 1927.
- MARTÍN VALLS, R. Y DELIBES DE CASTRO, G. "Hallazgos arqueológicos de la provincia de Zamora", *BSAA*, XLV, 1979: 125, 174; XLVI, 1980: 119 ss; XLVII, 1981.
- RIVAS BLANCO, J. *Aliste visto desde Rabanales*. Zamora, 1986: 39-44.
- SEVILLANO CARVAJAL, V. *Testimonio arqueológico de la provincia de Zamora*. Zamora, 1978.



FICHA DE MATERIALES ARQUEOLÓGICOS

PROCEDENCIA	U.E.	FRAGMENTOS	Nº DE CAJA	Nº DE INVENTARIO
Prospección Arqueológica	Superficie	1	1	18/1/2/14

Fotografía

IDENTIFICACIÓN GENERAL



- Borde Cuello Galbo Galbo decorado
 Base Asa Carena Pieza completa

Cronología: Romano ▼

Producción: ▼ Función: ▼

Técnica: Torno ▼ Tipo: Olla ▼

Tipo de cocción: Oxidante ▼

Desgrasantes: micas/cuarzos ▼

Tratamiento: ▼

Decoración: ▼

Diámetro de la pieza: ▼

Descripción y observaciones:

Fragmento de galbo de olla. Desgrasantes pequeños y medios de mica y cuarzo. Realizada a torno.

Dibujo**Bibliografía**

- AA.VV. *Rabanales de Aliste, ¿Curunda Caesara?*. Diputación Provincial de Zamora. Proyecto Interreg IIIA: Vías Augustas.
- BRAGADO TORANZO, J.M. "El poblamiento romano y prerromano en la provincia de Zamora". *Studia Zamorensia*, VI, Segunda Etapa. Zamora, 1994: 11-95.
- ESPARZA ARROYO, A. *Los castros de la Edad del Hierro del noroeste de la provincia de Zamora*. Zamora, 1987.
- GÓMEZ MORENO, M. *Catálogo Monumental de la provincia de Zamora*. Zamora, 1927.
- MARTÍN VALLS, R. Y DELIBES DE CASTRO, G. "Hallazgos arqueológicos de la provincia de Zamora", *BSAA*, XLV, 1979: 125, 174; XLVI, 1980: 119 ss; XLVII, 1981.
- RIVAS BLANCO, J. *Aliste visto desde Rabanales*. Zamora, 1986: 39-44.
- SEVILLANO CARVAJAL, V. *Testimonio arqueológico de la provincia de Zamora*. Zamora, 1978.



FICHA DE MATERIALES ARQUEOLÓGICOS

PROCEDENCIA	U.E.	FRAGMENTOS	Nº DE CAJA	Nº DE INVENTARIO
Prospección Arqueológica	Superficie	1	1	18/1/2/15

Fotografía

IDENTIFICACIÓN GENERAL



- Borde Cuello Galbo Galbo decorado
 Base Asa Carena Pieza completa

Cronología: Romano ▼

Producción: ▼ Función: ▼

Técnica: Torno ▼ Tipo: Olla ▼

Tipo de cocción: Oxidante ▼

Desgrasantes: micas/cuarzos ▼

Tratamiento: ▼

Decoración: ▼

Diámetro de la pieza: **Descripción y observaciones:**

Fragmento de galbo de olla. Desgrasantes pequeños y medios de mica y cuarzo. Realizada a torno.

Dibujo**Bibliografía**

- AA.VV. *Rabanales de Aliste, ¿Curunda Caesara?*. Diputación Provincial de Zamora. Proyecto Interreg IIIA: Vías Augustas.
- BRAGADO TORANZO, J.M. "El poblamiento romano y prerromano en la provincia de Zamora". *Studia Zamorensia*, VI, Segunda Etapa. Zamora, 1994: 11-95.
- ESPARZA ARROYO, A. *Los castros de la Edad del Hierro del noroeste de la provincia de Zamora*. Zamora, 1987.
- GÓMEZ MORENO, M. *Catálogo Monumental de la provincia de Zamora*. Zamora, 1927.
- MARTÍN VALLS, R. Y DELIBES DE CASTRO, G. "Hallazgos arqueológicos de la provincia de Zamora", *BSAA*, XLV, 1979: 125, 174; XLVI, 1980: 119 ss; XLVII, 1981.
- RIVAS BLANCO, J. *Aliste visto desde Rabanales*. Zamora, 1986: 39-44.
- SEVILLANO CARVAJAL, V. *Testimonio arqueológico de la provincia de Zamora*. Zamora, 1978.



FICHA DE MATERIALES ARQUEOLÓGICOS

PROCEDENCIA	U.E.	FRAGMENTOS	Nº DE CAJA	Nº DE INVENTARIO
Prospección Arqueológica	Superficie	1	1	18/1/2/16

Fotografía

IDENTIFICACIÓN GENERAL



- Borde Cuello Galbo Galbo decorado
 Base Asa Carena Pieza completa

Cronología: Romano ▼

Producción: ▼ Función: ▼

Técnica: Torno ▼ Tipo: Olla ▼

Tipo de cocción: Oxidante ▼

Desgrasantes: micas/cuarzos ▼

Tratamiento: ▼

Decoración: ▼

Diámetro de la pieza: **Descripción y observaciones:**

Fragmento de galbo de olla. Desgrasantes pequeños y medios de mica y cuarzo. Realizada a torno.

Dibujo**Bibliografía**

- AA.VV. *Rabanales de Aliste, ¿Curunda Caesara?*. Diputación Provincial de Zamora. Proyecto Interreg IIIA: Vías Augustas.
- BRAGADO TORANZO, J.M. "El poblamiento romano y prerromano en la provincia de Zamora". *Studia Zamorensia*, VI, Segunda Etapa. Zamora, 1994: 11-95.
- ESPARZA ARROYO, A. *Los castros de la Edad del Hierro del noroeste de la provincia de Zamora*. Zamora, 1987.
- GÓMEZ MORENO, M. *Catálogo Monumental de la provincia de Zamora*. Zamora, 1927.
- MARTÍN VALLS, R. Y DELIBES DE CASTRO, G. "Hallazgos arqueológicos de la provincia de Zamora", *BSAA*, XLV, 1979: 125, 174; XLVI, 1980: 119 ss; XLVII, 1981.
- RIVAS BLANCO, J. *Aliste visto desde Rabanales*. Zamora, 1986: 39-44.
- SEVILLANO CARVAJAL, V. *Testimonio arqueológico de la provincia de Zamora*. Zamora, 1978.



FICHA DE MATERIALES ARQUEOLÓGICOS

PROCEDENCIA	U.E.	FRAGMENTOS	Nº DE CAJA	Nº DE INVENTARIO
Prospección Arqueológica	Superficie	1	1	18/1/2/17

Fotografía

IDENTIFICACIÓN GENERAL



- Borde Cuello Galbo Galbo decorado
 Base Asa Carena Pieza completa

Cronología: Romano ▼

Producción: ▼ Función: ▼

Técnica: Torno ▼ Tipo: Olla ▼

Tipo de cocción: Oxidante ▼

Desgrasantes: micas/cuarzos ▼

Tratamiento: ▼

Decoración: ▼

Diámetro de la pieza: ▼

Descripción y observaciones:

Fragmento de galbo de olla. Desgrasantes pequeños y medios de mica y cuarzo. Realizada a torno.

Dibujo**Bibliografía**

- AA.VV. *Rabanales de Aliste, ¿Curunda Caesara?*. Diputación Provincial de Zamora. Proyecto Interreg IIIA: Vías Augustas.
- BRAGADO TORANZO, J.M. "El poblamiento romano y prerromano en la provincia de Zamora". *Studia Zamorensia*, VI, Segunda Etapa. Zamora, 1994: 11-95.
- ESPARZA ARROYO, A. *Los castros de la Edad del Hierro del noroeste de la provincia de Zamora*. Zamora, 1987.
- GÓMEZ MORENO, M. *Catálogo Monumental de la provincia de Zamora*. Zamora, 1927.
- MARTÍN VALLS, R. Y DELIBES DE CASTRO, G. "Hallazgos arqueológicos de la provincia de Zamora", *BSAA*, XLV, 1979: 125, 174; XLVI, 1980: 119 ss; XLVII, 1981.
- RIVAS BLANCO, J. *Aliste visto desde Rabanales*. Zamora, 1986: 39-44.
- SEVILLANO CARVAJAL, V. *Testimonio arqueológico de la provincia de Zamora*. Zamora, 1978.



FICHA DE MATERIALES ARQUEOLÓGICOS

PROCEDENCIA	U.E.	FRAGMENTOS	Nº DE CAJA	Nº DE INVENTARIO
Prospección Arqueológica	Superficie			18/1/2/18

Fotografía

IDENTIFICACIÓN GENERAL



- Borde Cuello Galbo Galbo decorado
 Base Asa Carena Pieza completa

Cronología: Romano ▼

Producción: ▼ Función: ▼

Técnica: Torno ▼ Tipo: Olla ▼

Tipo de cocción: Oxidante ▼

Desgrasantes: micas/cuarzos ▼

Tratamiento: ▼

Decoración: ▼

Diámetro de la pieza: ▼

Descripción y observaciones:

Fragmento de galbo de olla. Desgrasantes pequeños y medios de mica y cuarzo. Realizada a torno.

Dibujo**Bibliografía**

- AA.VV. *Rabanales de Aliste, ¿Curunda Caesara?*. Diputación Provincial de Zamora. Proyecto Interreg IIIA: Vías Augustas.
- BRAGADO TORANZO, J.M. "El poblamiento romano y prerromano en la provincia de Zamora". *Studia Zamorensia*, VI, Segunda Etapa. Zamora, 1994: 11-95.
- ESPARZA ARROYO, A. *Los castros de la Edad del Hierro del noroeste de la provincia de Zamora*. Zamora, 1987.
- GÓMEZ MORENO, M. *Catálogo Monumental de la provincia de Zamora*. Zamora, 1927.
- MARTÍN VALLS, R. Y DELIBES DE CASTRO, G. "Hallazgos arqueológicos de la provincia de Zamora", *BSAA*, XLV, 1979: 125, 174; XLVI, 1980: 119 ss; XLVII, 1981.
- RIVAS BLANCO, J. *Aliste visto desde Rabanales*. Zamora, 1986: 39-44.
- SEVILLANO CARVAJAL, V. *Testimonio arqueológico de la provincia de Zamora*. Zamora, 1978.




FICHA DE MATERIALES ARQUEOLÓGICOS

PROCEDENCIA	U.E.	FRAGMENTOS	Nº DE CAJA	Nº DE INVENTARIO
Prospección Arqueológica	Superficie			18/1/2/19

Fotografía

IDENTIFICACIÓN GENERAL



- Borde Cuello Galbo Galbo decorado
 Base Asa Carena Pieza completa

Cronología: Romano ▼

Producción: ▼ Función: ▼

Técnica: Torno ▼ Tipo: Olla ▼

Tipo de cocción: Oxidante ▼

Desgrasantes: micas/cuarzos ▼

Tratamiento: ▼

Decoración: ▼

Diámetro de la pieza: ▼

Descripción y observaciones:

Fragmento de galbo de olla. Desgrasantes pequeños y medios de mica y cuarzo. Realizada a torno.

Dibujo**Bibliografía**

- AA.VV. *Rabanales de Aliste, ¿Curunda Caesara?*. Diputación Provincial de Zamora. Proyecto Interreg IIIA: Vías Augustas.
- BRAGADO TORANZO, J.M. "El poblamiento romano y prerromano en la provincia de Zamora". *Studia Zamorensia*, VI, Segunda Etapa. Zamora, 1994: 11-95.
- ESPARZA ARROYO, A. *Los castros de la Edad del Hierro del noroeste de la provincia de Zamora*. Zamora, 1987.
- GÓMEZ MORENO, M. *Catálogo Monumental de la provincia de Zamora*. Zamora, 1927.
- MARTÍN VALLS, R. Y DELIBES DE CASTRO, G. "Hallazgos arqueológicos de la provincia de Zamora", *BSAA*, XLV, 1979: 125, 174; XLVI, 1980: 119 ss; XLVII, 1981.
- RIVAS BLANCO, J. *Aliste visto desde Rabanales*. Zamora, 1986: 39-44.
- SEVILLANO CARVAJAL, V. *Testimonio arqueológico de la provincia de Zamora*. Zamora, 1978.



FICHA DE MATERIALES ARQUEOLÓGICOS

PROCEDENCIA	U.E.	FRAGMENTOS	Nº DE CAJA	Nº DE INVENTARIO
Prospección Arqueológica	Superficie	1	1	18/1/2/20

Fotografía

IDENTIFICACIÓN GENERAL



Borde Cuello Galbo Galbo decorado
 Base Asa Carena Pieza completa

Cronología: Romano ▼

Producción: ▼ Función: ▼

Técnica: Mano ▼ Tipo: Construcción ▼

Tipo de cocción: ▼

Desgrasantes: micas/cuarzos ▼

Tratamiento: ▼

Decoración: ▼

Diámetro de la pieza: ▼

Descripción y observaciones:

Fragmento de borde de tégula. Conserva un borde muy marcado. Se encuentra muy rodada.

Dibujo**Bibliografía**

- AA.VV. *Rabanales de Aliste, ¿Curunda Caesara?*. Diputación Provincial de Zamora. Proyecto Interreg IIIA: Vías Augustas.
- BRAGADO TORANZO, J.M. "El poblamiento romano y prerromano en la provincia de Zamora". *Studia Zamorensia*, VI, Segunda Etapa. Zamora, 1994: 11-95.
- ESPARZA ARROYO, A. *Los castros de la Edad del Hierro del noroeste de la provincia de Zamora*. Zamora, 1987.
- GÓMEZ MORENO, M. *Catálogo Monumental de la provincia de Zamora*. Zamora, 1927.
- MARTÍN VALLS, R. Y DELIBES DE CASTRO, G. "Hallazgos arqueológicos de la provincia de Zamora", *BSAA*, XLV, 1979: 125, 174; XLVI, 1980: 119 ss; XLVII, 1981.
- RIVAS BLANCO, J. *Aliste visto desde Rabanales*. Zamora, 1986: 39-44.
- SEVILLANO CARVAJAL, V. *Testimonio arqueológico de la provincia de Zamora*. Zamora, 1978.



FICHA DE MATERIALES ARQUEOLÓGICOS

PROCEDENCIA	U.E.	FRAGMENTOS	Nº DE CAJA	Nº DE INVENTARIO
Prospección Arqueológica	Superficie	1	1	18/2/1

Fotografía

IDENTIFICACIÓN GENERAL



- Borde Cuello Galbo Galbo decorado
 Base Asa Carena Pieza completa

Cronología: Romano ▼

Producción: ▼ Función: ▼

Técnica: Torno ▼ Tipo: Olla ▼

Tipo de cocción: Oxidante ▼

Desgrasantes: micas/cuarzos ▼

Tratamiento: ▼

Decoración: ▼

Diámetro de la pieza: ▼

Descripción y observaciones:

Fragmento de galbo de olla. Desgrasantes pequeños y medios de mica y cuarzo. Realizada a torno.

Dibujo**Bibliografía**

- BRAGADO TORANZO, J.M. "El poblamiento romano y prerromano en la provincia de Zamora". Studia Zamorensia, VI, Segunda Etapa. Zamora, 1994: 11-95.
- ESPARZA ARROYO, A. *Los castros de la Edad del Hierro del noroeste de la provincia de Zamora*. Zamora, 1987.
- GÓMEZ MORENO, M. *Catálogo Monumental de la provincia de Zamora*. Zamora, 1927.
- MARTÍN VALLS, R. Y DELIBES DE CASTRO, G. "Hallazgos arqueológicos de la provincia de Zamora", BSAA, XLV, 1979: 125, 174; XLVI, 1980: 119 ss; XLVII, 1981.
- RIVAS BLANCO, J. *Aliste visto desde Rabanales*. Zamora, 1986: 39-44.
- SEVILLANO CARVAJAL, V. *Testimonio arqueológico de la provincia de Zamora*. Zamora, 1978.



FICHA DE MATERIALES ARQUEOLÓGICOS

PROCEDENCIA	U.E.	FRAGMENTOS	Nº DE CAJA	Nº DE INVENTARIO
Prospección Arqueológica	Superficie	1	1	18/2/2

Fotografía

IDENTIFICACIÓN GENERAL



Borde Cuello Galbo Galbo decorado
 Base Asa Carena Pieza completa

Cronología: Romano ▼

Producción: ▼ Función: Almacenaj ▼

Técnica: Torno ▼ Tipo: Dolium ▼

Tipo de cocción: Oxidante ▼

Desgrasantes: micas/cuarzos ▼

Tratamiento: ▼

Decoración: ▼

Diámetro de la pieza: ▼

Descripción y observaciones:

Fragmento de borde de dolium. Borde poco exvasado, presenta un labio engrosado. Desgrasantes grandes y medios de mica y cuarzo. Se encuentra muy rodado.

Dibujo**Bibliografía**

- BRAGADO TORANZO, J.M. "El poblamiento romano y prerromano en la provincia de Zamora". Studia Zamorensia, VI, Segunda Etapa. Zamora, 1994: 11-95.
- ESPARZA ARROYO, A. *Los castros de la Edad del Hierro del noroeste de la provincia de Zamora*. Zamora, 1987.
- GÓMEZ MORENO, M. *Catálogo Monumental de la provincia de Zamora*. Zamora, 1927.
- MARTÍN VALLS, R. Y DELIBES DE CASTRO, G. "Hallazgos arqueológicos de la provincia de Zamora", BSAA, XLV, 1979: 125, 174; XLVI, 1980: 119 ss; XLVII, 1981.
- RIVAS BLANCO, J. *Aliste visto desde Rabanales*. Zamora, 1986: 39-44.
- SEVILLANO CARVAJAL, V. *Testimonio arqueológico de la provincia de Zamora*. Zamora, 1978.




FICHA DE MATERIALES ARQUEOLÓGICOS

PROCEDENCIA	U.E.	FRAGMENTOS	Nº DE CAJA	Nº DE INVENTARIO
Prospección Arqueológica	Superficie	1	1	18/3/1

Fotografía

IDENTIFICACIÓN GENERAL



- Borde Cuello Galbo Galbo decorado
 Base Asa Carena Pieza completa

Cronología: Edad del Bronce/Hierro ▼

Producción: ▼ Función: ▼

Técnica: Mano ▼ Tipo: Olla ▼

Tipo de cocción: Reductora ▼

Desgrasantes: micas/cuarzos ▼

Tratamiento: ▼

Decoración: ▼

Diámetro de la pieza: **Descripción y observaciones:**

Fragmento de galbo de olla. Desgrasantes pequeños y medios de mica y cuarzo. Realizada a mano. De aspecto tosco y muy rodada. Posible adscripción cronológica a la Edad del Bronce o Edad del Hierro.

Dibujo**Bibliografía**

- BRAGADO TORANZO, J.M. "El poblamiento romano y prerromano en la provincia de Zamora". Studia Zamorensia, VI, Segunda Etapa. Zamora, 1994: 11-95.
- ESPARZA ARROYO, A. *Los castros de la Edad del Hierro del noroeste de la provincia de Zamora*. Zamora, 1987.
- GÓMEZ MORENO, M. *Catálogo Monumental de la provincia de Zamora*. Zamora, 1927.
- MARTÍN VALLS, R. Y DELIBES DE CASTRO, G. "Hallazgos arqueológicos de la provincia de Zamora", BSAA, XLV, 1979: 125, 174; XLVI, 1980: 119 ss; XLVII, 1981.
- RIVAS BLANCO, J. *Aliste visto desde Rabanales*. Zamora, 1986: 39-44.
- SEVILLANO CARVAJAL, V. *Testimonio arqueológico de la provincia de Zamora*. Zamora, 1978.




FICHA DE MATERIALES ARQUEOLÓGICOS

PROCEDENCIA	U.E.	FRAGMENTOS	Nº DE CAJA	Nº DE INVENTARIO
Prospección Arqueológica	Superficie	1	1	18/3/2

Fotografía

IDENTIFICACIÓN GENERAL

Cronología: ▼Objeto: ▼Materia/soporte: ▼Función: ▼Tipo: ▼Tratamiento: ▼Decoraciones/marcas: ▼Dimensiones: Grosor de la pieza: **Descripción y observaciones:**

Fragmento de pesa circular de pizarra. Presenta dos orificios próximos entre sí, uno de ellos fragmentado.

Dibujo**Bibliografía**

- BRAGADO TORANZO, J.M. "El poblamiento romano y prerromano en la provincia de Zamora". Studia Zamorensia, VI, Segunda Etapa. Zamora, 1994: 11-95.
- ESPARZA ARROYO, A. *Los castros de la Edad del Hierro del noroeste de la provincia de Zamora*. Zamora, 1987.
- GÓMEZ MORENO, M. *Catálogo Monumental de la provincia de Zamora*. Zamora, 1927.
- MARTÍN VALLS, R. Y DELIBES DE CASTRO, G. "Hallazgos arqueológicos de la provincia de Zamora", BSAA, XLV, 1979: 125, 174; XLVI, 1980: 119 ss; XLVII, 1981.
- RIVAS BLANCO, J. *Aliste visto desde Rabanales*. Zamora, 1986: 39-44.
- SEVILLANO CARVAJAL, V. *Testimonio arqueológico de la provincia de Zamora*. Zamora, 1978.



FICHA DE MATERIALES ARQUEOLÓGICOS

PROCEDENCIA	U.E.	FRAGMENTOS	Nº DE CAJA	Nº DE INVENTARIO
Prospección Arqueológica	Superficie	1	1	18/3/3

Fotografía

IDENTIFICACIÓN GENERAL

Cronología: ▼Objeto: ▼Materia/soporte: ▼Función: ▼Tipo: ▼Tratamiento: ▼Decoraciones/marcas: ▼Dimensiones: Grosor de la pieza: **Descripción y observaciones:**

Fragmento de pesa de pizarra. Presenta dos orificios próximos entre sí, uno de ellos fragmentado.

Dibujo**Bibliografía**

- BRAGADO TORANZO, J.M. "El poblamiento romano y prerromano en la provincia de Zamora". Studia Zamorensia, VI, Segunda Etapa. Zamora, 1994: 11-95.
- ESPARZA ARROYO, A. *Los castros de la Edad del Hierro del noroeste de la provincia de Zamora*. Zamora, 1987.
- GÓMEZ MORENO, M. *Catálogo Monumental de la provincia de Zamora*. Zamora, 1927.
- MARTÍN VALLS, R. Y DELIBES DE CASTRO, G. "Hallazgos arqueológicos de la provincia de Zamora", BSAA, XLV, 1979: 125, 174; XLVI, 1980: 119 ss; XLVII, 1981.
- RIVAS BLANCO, J. *Aliste visto desde Rabanales*. Zamora, 1986: 39-44.
- SEVILLANO CARVAJAL, V. *Testimonio arqueológico de la provincia de Zamora*. Zamora, 1978.



FICHA DE MATERIALES ARQUEOLÓGICOS

PROCEDENCIA	U.E.	FRAGMENTOS	Nº DE CAJA	Nº DE INVENTARIO
Prospección Arqueológica	Superficie	1	1	18/3/4

Fotografía

IDENTIFICACIÓN GENERAL



Cronología: Edad del Hierro ▼

Objeto: Pesa ▼

Materia/soporte: Pizarra ▼

Función: Pesa ▼

Tipo: ▼

Tratamiento: ▼

Decoraciones/marcas: ▼

Dimensiones: ▼

Grosor de la pieza: ▼

Descripción y observaciones:

Fragmento de pesa de pizarra. Presenta un orificio.

Dibujo**Bibliografía**

- BRAGADO TORANZO, J.M. "El poblamiento romano y prerromano en la provincia de Zamora". Studia Zamorensia, VI, Segunda Etapa. Zamora, 1994: 11-95.
- ESPARZA ARROYO, A. *Los castros de la Edad del Hierro del noroeste de la provincia de Zamora*. Zamora, 1987.
- GÓMEZ MORENO, M. *Catálogo Monumental de la provincia de Zamora*. Zamora, 1927.
- MARTÍN VALLS, R. Y DELIBES DE CASTRO, G. "Hallazgos arqueológicos de la provincia de Zamora", BSAA, XLV, 1979: 125, 174; XLVI, 1980: 119 ss; XLVII, 1981.
- RIVAS BLANCO, J. *Aliste visto desde Rabanales*. Zamora, 1986: 39-44.
- SEVILLANO CARVAJAL, V. *Testimonio arqueológico de la provincia de Zamora*. Zamora, 1978.



FICHA DE MATERIALES ARQUEOLÓGICOS

PROCEDENCIA	U.E.	FRAGMENTOS	Nº DE CAJA	Nº DE INVENTARIO
Prospección Arqueológica	Superficie	1	1	18/3/5

Fotografía

IDENTIFICACIÓN GENERAL

Cronología: Objeto: Materia/soporte: Función: Tipo: Tratamiento: Decoraciones/marcas: Dimensiones: Grosor de la pieza: **Descripción y observaciones:**

Fragmento de pesa de cuarcita. Presenta dos orificios próximos entre sí, uno de ellos completo y otro fragmentado, pero se pueden apreciar las marcas de la perforación.

Dibujo**Bibliografía**

- BRAGADO TORANZO, J.M. "El poblamiento romano y prerromano en la provincia de Zamora". Studia Zamorensia, VI, Segunda Etapa. Zamora, 1994: 11-95.
- ESPARZA ARROYO, A. *Los castros de la Edad del Hierro del noroeste de la provincia de Zamora*. Zamora, 1987.
- GÓMEZ MORENO, M. *Catálogo Monumental de la provincia de Zamora*. Zamora, 1927.
- MARTÍN VALLS, R. Y DELIBES DE CASTRO, G. "Hallazgos arqueológicos de la provincia de Zamora", BSAA, XLV, 1979: 125, 174; XLVI, 1980: 119 ss; XLVII, 1981.
- RIVAS BLANCO, J. *Aliste visto desde Rabanales*. Zamora, 1986: 39-44.
- SEVILLANO CARVAJAL, V. *Testimonio arqueológico de la provincia de Zamora*. Zamora, 1978.



FICHA DE MATERIALES ARQUEOLÓGICOS

PROCEDENCIA	U.E.	FRAGMENTOS	Nº DE CAJA	Nº DE INVENTARIO
Prospección Arqueológica	Superficie	1	1	18/3/6

Fotografía

IDENTIFICACIÓN GENERAL

Cronología: ▼Objeto: ▼Materia/soporte: ▼Función: ▼Tipo: ▼Tratamiento: ▼Decoraciones/marcas: ▼Dimensiones: Grosor de la pieza: **Descripción y observaciones:**

Fragmento de pesa de pizarra. Presenta un orificio. Se encuentra fragmentada.

Dibujo**Bibliografía**

- BRAGADO TORANZO, J.M. "El poblamiento romano y prerromano en la provincia de Zamora". Studia Zamorensia, VI, Segunda Etapa. Zamora, 1994: 11-95.
- ESPARZA ARROYO, A. *Los castros de la Edad del Hierro del noroeste de la provincia de Zamora*. Zamora, 1987.
- GÓMEZ MORENO, M. *Catálogo Monumental de la provincia de Zamora*. Zamora, 1927.
- MARTÍN VALLS, R. Y DELIBES DE CASTRO, G. "Hallazgos arqueológicos de la provincia de Zamora", BSAA, XLV, 1979: 125, 174; XLVI, 1980: 119 ss; XLVII, 1981.
- RIVAS BLANCO, J. *Aliste visto desde Rabanales*. Zamora, 1986: 39-44.
- SEVILLANO CARVAJAL, V. *Testimonio arqueológico de la provincia de Zamora*. Zamora, 1978.

Fdo. José Carlos Sastre Blanco

Fdo. Eva González Miguel

Fdo. Raquel Portilla Casado

Fdo. Patricia Fuentes Melgar

