

DESTINOS

MARACAIBO, DOMINGO, 27 DE NOVIEMBRE DE 2016

REVISTA TURÍSTICA

AÑO I, EDICIÓN 2



LA OTRA HISTORIA
DE MARGARITA


04

domingo, 27 de noviembre de 2016



EL ORIENTE DE MARGARITA

Los lugares más emblemáticos del noreste y sureste de la isla de Margarita desde Juan Griego a playa El Yaque, pasando por La Asunción, playa Parguito y Pampatar los presentamos en esta serie de fotografías. El oriente de "La Perla" lo visitó Destinos en la edición anterior. Quienes deseen disfrutar ese recorrido, pueden buscar la edición digital en www.versionfinal.com.ve.



A LA ISLA DE MARGARITA SE LE DEDICARÁN DOS EDICIONES DE DESTINOS. EN ESTE SEGUNDO NÚMERO SE DETALLAN LOS LUGARES EMBLEMÁTICOS DEL OESTE DE "LA PERLA" COMO LA LAGUNA DE LA RESTINGA Y LA PENÍNSULA DE MACANAO.

LA CARA DEL INDIO

Es el cerro principal de la sierra oeste de Nueva Esparta. Los bordes parecen el perfil de una persona: del dios Macanao, quien, según la historia local, está acostado, mirando al cielo pidiendo clemencia al dios Guaicara. Es verde u marrón, y en la tarde, la neblina cubre sus cúspides.



COORDENADAS GENERALES

La isla de Margarita es el territorio principal de la Región Insular de Venezuela: de las seis islas -y de los seis archipiélagos- que la conforman, es la más grande con mil 150 kilómetros cuadrados de superficie.

Su entidad federal es el estado Nueva Esparta -que también incluye las islas de Coche y Cubagua- y la capital es La Asunción. Según el XIV Censo Nacional de Población y Vivienda que el Instituto Nacional de Estadística (INE) hizo en 2011, Nueva Esparta tiene 491 mil 610 habitantes, distribuidos en 11 municipios (Antolín del Campo, Arismendi, Díaz, García, Gómez, Maneiro, Marcano, Mariño, Península de Macanao, Tubores y Villalba) y, a su vez, en 19 parroquias.

El mar Caribe bordea la isla de Margarita por los cuatro costados. El azul del agua salada se confunde con el azul del cielo. El viento despeina y pega la arena en la piel que, por fina, se vuelve invisible. Es tierra de pescadores. Nativos de otras regiones de Venezuela, como la Capital y Oriental, la habitan desde hace al menos 40 años y promueven el turismo.

El turismo en 2016, según explica Daniel Policarpo, gerente de ventas Setours -operadora turística-, disminuyó 60 por ciento. "Agosto de este año fue el mes con mayor movimiento de turistas, como es costumbre; pero la recepción de turistas en 2016 representa el 40 por ciento de las visitas en años anteriores. A pesar de esto, los hoteles no han bajado la calidad de sus servicios: las instalaciones están óptimas y ofrecen menús completos, incluyendo recetas criollas".

El cazón, el carite, el pargo rojo, la lamparosa, el atún, la picúa son los peces que mayormente se pescan en Margarita. Se cultiva el mejillón y se cría el chucho -la Raya-. La gastronomía local se basa en el pescado frito, las empanadas de pescado -cazón, principalmente-, el pastel de chucho y la fosforera -caldo de mariscos y vegetales-.

LAGUNA DE LA RESTINGA

Está ubicada en el centro-occidente del Estado Nueva Esparta. Tiene 188 kilómetros cuadrados de agua mansa y clara, poco profunda. Los mangles rojo, negro, blanco y de botoncillo son la principal especie botánica de su ecosistema. Los caballitos y las estrellas de mar tienen su hábitat en la Laguna que el Instituto Nacional de Parques (Inparques) declaró en 1974 como Parque Nacional.

PUNTA ARENAS

Es la playa más al oeste de la isla de Margarita. Para llegar a ella debe recorrerse al menos dos horas desde Porlamar o Pampatar y hora y media desde Playa El Agua o Juan Griego. Es poco visitada.

CUBAGUA



La antigua Nueva Cádiz es una isla pequeña entre el sur de Margarita y el norte de la Península de Paria, Sucre. Es la isla más pequeña de Nueva Esparta. En el Museo Marino de Margarita hay una maqueta a gran escala que describe cómo fue en la época de la colonización.

COCHE



Caribe por los cuatro costados, viento fuerte y muchos turistas. Después de Margarita, es la isla más visitada de Nueva Esparta. Las lanchas parten desde playa El Yaque y Punta de Piedras -al sur del estado-.

DESTINOS

CONCEPTO Y COORDINACIÓN EDITORIAL

MÓNICA CASTRO

TEXTOS

ANA KAROLINA MENDOZA

FOTOGRAFÍA

IVÁN OCANDO

CONCEPTO GRÁFICO Y MONTAJE

ANDREA PHILLIPS
VIVIANA NAVARRO

COMERCIALIZACIÓN

MARÍA ALEJANDRA CARRILLO

DESTINOS ES UNA REVISTA TURÍSTICA CREADA EN EL DEPARTAMENTO DE INNOVACIÓN Y PROYECTOS EDITORIALES. IMPRESA EN LOS TALLERES DEL DIARIO VERSIÓN FINAL.



PERLAS, NÁCAR Y TEJIDOS

Un mercado de artesanías antecede el muelle de la Laguna de La Restinga. Perlas blancas, negras y rosadas naturales todas y montadas en acero inoxidable se pueden encontrar acá. Carmen de Marcano las vende y también ofrece a los

visitantes prendas de nácar, llaveros, sombreros, hamacas y hasta ruanas tejidas por ella y por otros artesanos margariteños. Tiene 40 años trabajando al pie de La Restinga y sus contactos son: 0412-358.32.91 y 0426-886.51.80.



LA TRANQUILIDAD DE LA RESTINGA



ANA KAROLINA MENDOZA

IVÁN OCANDO

Un portal enorme da la bienvenida a los turistas. Un camino polvoriento lleva al puerto de La Laguna de La Restinga es un reservorio de 188 kilómetros cuadrados de agua dulce, ubicado en el centro-occidente del Estado Nueva Esparta, una de las dos extremos de la isla de Margarita y su costa norte está cara a cara con el Caribe. Es Parque Nacional desde 1974 y, después de Mochima, el más visitado en el oriente del país, precisa David Morales, guía turístico de Hover Tours -operadora de turismo-.

Cuarenta y cuatro lanchas -de las 94 que conforman la Asociación de lancheros La Restinga- están amarradas a los troncos del muelle plano de cangrejos marrones y azules y 10, hacen el recorrido a los turistas locales, y algunos argentinos y brasileños. Solo 10 están operativas, porque las demás tienen el motor dañado, dice Jaime Hernández, pescador y lanchero desde 25 años. Sin embargo, esto no es obstáculo para que los lancheros dejen de trabajar. Ahí están, en la caminería que va al muelle. Se turnan para manejar los dos botes, "porque todos tienen derecho a comer", y para recibir a los visitantes. "Nos gusta contarles de la Laguna, de cómo se comportan los caballitos de mar y de que las estrellas de mar no podemos sacarlas del agua, porque se asfixian, de los pececitos que hay aquí... Tenemos muchos cuentos que contar. La gente, sobre todo, los extranjeros quedan maravillados con la Laguna".

EL RECORRIDO

Para que todos estén cómodos, en cada lancha se embarcan cinco pasajeros, además del lanchero. Tienen techo e incluyen los salvavidas. Todos sentados. Arrancan entre los manglares rojo, negro, blanco y de botoncillo. El




Para llegar a la Laguna de La Restinga hay que rodar al menos una hora si el asentamiento turístico es en Porlamar, Playa El Agua o Pampatar; dos, si el punto de partida es Playa El Yaque.

agua es fría y se alborota con el transitar de la colorida embarcación.

Las sardinas y los bagres saltan, las anemonas se contraen y se dilatan como el corazón humano, los caballitos de mar se ocultan entre los corales. Hace mucho viento. Un túnel de ramas y hojas verdes queda a unos 300 metros de la orilla. Dentro de él cambia la temperatura: pareciera que el viento frío se encapsulara en los 20 metros -aproximadamente- que abarca el "Túnel de los enamorados" por el que se pasa de ida y vuelta si el recorrido es solo por la Laguna.

Desde las aguas de La Restinga se contemplan las Tetas

Los visitantes deben llevar dinero en efectivo. En La Restinga no hay cajeros automáticos ni puntos de venta.



BAGRES Y SARDINAS EN LA RESTINGA

de María Guevara, dos montañas contiguas -de al menos 75 metros de altura- declaradas Monumento natural; y el Cerro del indio, símbolo de la Península de Macanao. Este recorrido dura media hora. Para llegar a la playa, es media hora más de viaje. Ahí alquilan toldos y sillas de extensión. Los turistas acuerdan con el lanchero la hora de retorno que puede ser entre las 3.30 y 4.30 de la tarde. En la entrada del parque se apostan varios taxis que esperan a los visitantes que se trasladen por su cuenta hasta la avenida para embarcarse en el Metrobus que recorre la isla de Margarita y que parte del terminal de Porlamar.

LA EMPANADERA MÁS SOLICITADA

De cazón, de camarones, de chucho -raya-; además de las tradicionales de papá con queso y carne desmechada; son las empanadas que prepara ahí, frente al comensal, Judith Vásquez. Cuestan 400 bolívares y miden unos 10 centímetros. Son tostadas y están cargadas de punta a punta. Quienes tienen planificado visitar la Laguna de La Restinga, pueden comunicarse con la Vásquez (0412-351.07.34) cuando estén cerca, así ella les tiene listas las empanadas para cuando lleguen.

DATO

5000 mil bolívares cuesta el recorrido solo por la Laguna de la Restinga.

6000 mil bolívares deben pagar los turistas para recorrer la Laguna y llegar a la playa.

7000 mil bolívares vale recorrer la Laguna, la playa y el retorno al muelle en la tarde.

MARGARITA, CONTADA POR LOS GUAIKUERÍES



ANA KAROLINA MENDOZA

FOTOS: IVÁN OCANDO

A la isla de Margarita la partió en dos Guaicara (dios todopoderoso) para que sus hijos buenos y sus hijos malos no se mataran. Esta es la leyenda que contaban los indios guaiqueríes.

Guaicara recorrió los cielos y se posó sobre Margarita. Ahí abrió los cielos y se hizo la luz. En ella encontró abundancia de peces, montañas y tierra fértil. A Kataka, su hijo mayor, lo llevó para que, con sus poderes chamánicos, le dijera si era bueno que su familia se asentara en ese lugar. El veredicto fue un sí, cuenta José Yarce, abogado e historiador.

Los hijos buenos eran Guaimeque (rey de los peces, el dios hecho hombre y padre del hogar), Guaraguao (el dios del viento), Guacuco (dios del mar), Guarapo (el dios de la bebida), Guayoyo (el dios de la medicina), Guatakare (el dios del pan de yuca), Guayuco (el dios de la ropa), Guarame (el dios de la fertilidad), Guayamuri (el dios de las montañas), entre otros. Para que no estuvieran solos, Guaicara les trajo a sus esposas, dos mujeres para cada uno: Guaricha (diosa hecha mujer, madre del hogar) y Guaracha (diosa de la rumba).

Tacariba (dios de la fertilidad), Taú (dios de la sombra), Tamokou (el dios de las nubes), Tagua (el dios de los abismos) y Taguantar (dios de los truenos), los malconducta, le pidieron a su padre que los llevara a esa tierra con la promesa de portarse bien. Guaicara los complació.

Una noche estos se fueron de cacería y, tras escalar las montañas, vieron a las guarichas y a las guarachas bañándose en las cascadas de los ríos. Quedaron asombrados con su belleza y las raptaron.

Entonces, comenzó una guerra entre hermanos. Guaicara, para separarlos, produjo temblores en la tierra, truenos y relámpagos, y mucha lluvia; y a los re-

EN HONOR A UNA GUERRERA

Las Tetas de María Guevara son dos montañas contiguas, ubicadas en el centro-occidente de la isla de Margarita y se ven claramente desde la Laguna de La Restinga. Pero no son muy altas, apenas miden 135 metros de altura. Las declararon Monumento Nacional en 1974.

María Guevara fue una mestiza cumanesa que luchó en la Guerra de Independencia de Venezuela y que la enterraron la Península de Macanao. Según los locales, las montañas erigieron sobre la tumba de la mujer quien tenía unos pronunciados senos, por lo que las bautizaron con su nombre.

Las colinas no hay vida vegetal por ser desérticas, pero sí hay conejos y culebras cascabel y coral.

Entre ambas se encuentran las lagunas Boca de Palo, De la Raya y Punta de Piedras.

“Las Tetas”, como las llaman los pescadores, les sirven a estos como brújula para ubicarse cuando están cerca de la costa.

Conoce las actividades que promueve el Instituto de Cultura, Patrimonio y Turismo de Margarita por 0295-242.40.38.

beldes, les impuso como castigo a Macanao (dios protector de la brisa de la lluvia) y a Guainamal (diosa del último rayo de luz solar y del ocaso). “Así es Margarita quedó dividida en dos, según la mitología guaiquerí, y una muestra de ello es el Cerro del indio, además de

que como él se nombro esa parte de la Isla.”

En la Península de Macanao está esta montaña verdosa con marrón. Desde la Laguna de La Restinga y desde el puente que une el occidente y el oriente de Margarita, se ve el perfil del supuesto indio: la cara, la nariz perfilada, el mentón y la boca abierta. “Macanao le clama al dios Guaicara para que le permita la lluvia y la luz en esa zona”.

El Cerro del indio compone, junto con las Tetas de María Guevara, la cordillera occidental de Nueva Esparta. Para hacer turismo de aventura ahí debe tenerse un permiso del Instituto Nacional de Parques (Inparques) y debe hacerse en vehículos rústicos con lo irregular del suelo. Los visitantes deben ir abrigados,

pues al caer la noche baja la neblina, y deben llevar sus carpas si desean pernoctar en la montaña.

David Morales, guía turístico recomienda incluir la Península de Macanao en el itinerario de viaje. “Es otra historia de Margarita que, si bien pertenece a la ideología indígena guaiquerí, es parte de lo mágico de la isla. Ver como se oculta el sol en las tardes es mágico. Quizás haya algo de cierto en que Guanaimal es la diosa de esa zona”.

Hover Tours, operadora de turismo, organiza visitas guiadas al Cerro del indio y al resto de la Península de Macanao: la Laguna de La Restinga, las Tetas de María Guevara, la playa Punta Arenas y el Museo Marino de Margarita en Boca del Río.



LAS OLAS DE PLAYA PARGUITO: ESCENARIO PARA EL SURF

Las olas parecen filas de espuma. Crecen a unos cuatro metros de la playa. Son rápidas, violentas. Son especiales para practicar surf.

05



CURIOSIDADES

domingo, 13 de noviembre de 2016

DONDE POCOS DISFRUTAN

ANA KAROLINA MENDOZA

FOTOS: IVÁN OCANDO


En el Museo Marino de Margarita se puede conocer cómo es el Caribe venezolano desde la Laguna de Cocinetas, en Zulia, hasta la isla de Patos, en Sucre. En sus acuarios preservan especies marinas en peligro de extinción. También hay una sala donde se expone la historia de la isla de Cunagua, antigua Nueva Cádiz.

La principal atracción del Museo es el esqueleto de una ballena sardinera que mide 15 metros y que pesó 125 toneladas. Pablo Rodríguez, director, cuenta que el cadáver de la ballena lo encontraron unos pescadores en la isla de Cubagua y que Luis Daniel Marín, profesor de la Universidad de Oriente -núcleo Nueva Esparta-, lo trasladó al lugar junto con un grupo de estudiantes. El esqueleto es la pieza más antigua del Museo.

Para visitas

Ofrece el Plan vacacional Tierra firme a escuelas y colegios y para el público en general está abierto de lunes a domingo de 8.30 a. m. a 4.30 p.m. El valor de la entrada oscila entre 700 y mil bolívares, que deben pagarse en la taquilla de la entrada.

El Museo Marino de Margarita está en la localidad Boca del río, en la Península de Maranao. Desde el terminal de Porlamar sale un Metrobus que tiene parada frente a este.



PUNTA ARENAS, COMIDA RICA Y AGUA SALADA



■Punta Arenas es pueblo, playa, tranquilidad y comida rica. Los pescadores tienen sus casas en la orilla, donde sus mujeres preparan sierras, pargos rojos, carites, calamares, pulpos y langostas recién sacados del mar. El restaurante Punta Arenas es lo dirige Francisco Penoth desde hace al menos 10 años. La sierra al ajillo con tostones y ensalada, y el pulpo en cama de vegetales son los platos más demandados por los pocos turistas que llegan a este trozo de Caribe al suroeste de la isla de Margarita. Los visitantes que deseen degustarlos, pueden comunicarse con él (0412-093.18.81) para coordinar la visita al lugar.

La playa Punta Arenas es una de las menos visitadas de Nueva Esparta por estar más distante de Porlamar, Pampatar y playa El Agua, las zonas más concurridas de Margarita.

Sus aguas son tranquilas y la arena muy limpia. Los pescadores cuidan a los turistas incluso cuando se quedan a dormir en carpas a la orilla del mar. En las noches, cuentan, el cielo es un manto de estrellas.



EXPERIMENTA LA BELLEZA

de cada momento

LD MIRANDA

PUERTOS DE ALTAGRACIA



www.ldhoteles.com

Le invitamos a disfrutar de nuestras instalaciones o festejar su fiesta de navidad en manos expertas.



LD HOTELES

Puertos de Altagracia
Municipio Miranda - Estado Zulia

ventasmiranda@ldhoteles.com
+58 266 4001500



¿NECESITAS UN LUGAR PARA TUS EVENTOS?

¡Consulta las opciones que ofrecemos en todos nuestros hoteles!



www.hotelescumberland.com 0501-7373783

Hoteles Cumberland C.A @hotelescumberland @HCumberland



Caracas Cumberland: **0212-7629961**
Chacao Cumberland: **0212-9558700**
Maracaibo Cumberland: **0261-722.2224**
Coro Cumberland: **0268-2516732**


SANTA BARBARA
HOTEL

"A SU ALCANCE"



Calle 71 con Av. 3G Nº 71-46, Sector La Lago, detrás del Banco Occidental de Des. Maracaibo. Zulia
(0261) 7926405 / 7931568 / 7935467

J-070306343

f Seturs Venezuela
 @setursvenezuela
 @setursvenezuela
 (+58-295) 266.11.16
 (+58-295) 266.00.70

seturs
 SERVICIOS TURÍSTICOS C.A.
 www.seturs.com

Servicios VIP
 Reservas Hoteleras
 Asistencia en Aeropuerto y Hoteles
Sistema de Reservas Online
 Protocolo
 Asistencia 24 Horas

Traslados
 Honey Moons
 Boletos Aéreos
 Giras Turísticas Empresariales
 Coordinación y organización de Eventos Corporativos, Deportivos y Religiosos

JAVITOUR
 Agencia de viajes y turismo JAVITOUR S.A.

Av. Bella Vista c/calle 79, Edif. General, piso Planta Alta, Local 7.
 ☎0261-4193777 0414-6372091

Rif: J-403528284

Venecia Travel

LA SAMANNA DE MARGARITA Hotel & Thalasso
 DUNES HOTEL & BEACH RESORT MARGARITA
 RIF: J-00255824-5 R.T.N.: N° 02186
 Hesperia HOTELS & RESORTS
 LD Le Flamboyant PLAYA EL AGUA
 Laguna Mar HOTEL • RESORT • CASINO

1era. cuota 50%
 2da. cuota 25%
 3era. cuota 25%

Compre ahora y pague en 3 cuotas hasta diciembre
Válido solo para la isla de Margarita

* Al presentar este aviso, reciba un descuento en viajes nacionales e internacionales *

Prolongación Circv. 2, C.C. La Paraguita, local Nro 1 P.B, Zona Norte / RIF: J-40350933-6
 E-mail: veneciatravelca@gmail.com/ ☎ 0261-744 0299 / @veneciatravel

15%
DESCUENTO
+ 1 NIÑO GRATIS
GARANTIZA
CON SOLO
BS 30.000 P/P

PAGA EN COMODAS CUOTAS

Para mayor información:
(0295) 417.6338 / (0424) 817.0009
cabelloviajesyeventos@gmail.com
info@viajarenvenezuela.com.ve
@Cabelloviajes

CARNAVAL Y SEMANA SANTA 2017

ISLA MARGARITA

www.viajarenvenezuela.com.ve



www.ldhoteles.com



LD PALM BEACH

PLAYA EL AGUA



LD HOTELES

Creeras en los sueños

mercadeo@hotelpalmbeach.com.ve
Teléfonos: +58 295 2491449
1977 / 0689 / 1767 / 1680