

ANUARIO ESTADÍSTICO VIGENCIA 2022



GOBERNACIÓN DE
Boyacá

Secretaría de
Planeación

Boyacá
Avanza

2023



Ramiro Barragan Adame
Gobernador de Boyacá

Yeimy Liseth Echeverria Reyes
Secretaria de Planeación de Boyacá

Fernando Vela Avella
Dirección Geográfica de Gestión Territorial

Equipo Técnico

Edgar Protacio Rivera Salamanca
Coordinador

José Alexander Albarrán Morales
Julián Alvarez Palencia
Liz Piraquive suarez
Wilmer Andrey Sánchez
Diego leonardo Barrera Higuera
Profesiones y Técnicos Asesores



Tabla de Contenido

0. Introducción
1. Generalidades en el departamento de Boyacá
2. Estadísticas principales del departamento de Boyacá
3. Información General Secretaria de Planeacion
4. Información Secretaria General
5. Información general Secretaria de Integracion
6. Información general Secretaria de Integracion
7. Información general Secretaria de Educacion
8. Información general Secretaria de Cultura
9. Información general Secretaria de Salud
10. Información general Secretaria de Infraestructura
11. Información general Secretaria de Minas
12. Información general Secretaria de Ambiente
13. Información general secretaria de Agricultura
14. Información general secretaria Desarrollo Empresarial
15. Información general secretaria Turismo
16. Información general secretaria de Tic y Gobierno Abierto
17. Información general secretaria de Hacienda
18. Información general Loteria de Boyaca
19. Información general ITBOY
20. Información general ESPB
21. Información general Casa del Menor
22. Bibliografía
23. Recomendaciones finales
24. Conclusiones



Contenido de ilustraciones

Ilustración 1 división provincial Boyacá

Ilustración 2 provincia Centro

Ilustración 3 Provincia Gutierrez

Ilustración 4 Provincia Lengupa

Ilustración 5 Provincia Marquez

Ilustración 6 Provincia Neira

Ilustración 7 Provincia Norte

Ilustración 8 Provincia Occidente

Ilustración 9 Provincia Oriente

Ilustración 10 Provincia Ricaurte

Ilustración 11 Provincia de Sogamuxi

Ilustración 12 Provincia de Tundama

Ilustración 13 Provincia de la Libertad

Ilustración 14 Provincia de Valderrama

Ilustración 15 Organigrama secretaria de Agricultura .

Ilustración 16 Organigrama secretaria de Desarrollo Empresarial



Contenido de tablas

- Tabla 1 Lista De Gobernadores
- Tabla 2 Limites Departamentales
- Tabla 3 Ubicación De Los 123 Municipios De Departamento
- Tabla 4 Dias De Mercado Municipios De Boyacá
- Tabla 5 Proyecciones Poblacionales
- Tabla 6 NBI Necesidades Basicas Insatisfechas Total Municipal En Porcentaje
- Tabla 7 Indice De Pobreza Multidimensional Departamental 2020-2022 Cifras En Porcentajes
- Tabla 8 Indicadores Mercado Laboral Total Departamental Año 2017 – 2022
- Tabla 9 PIB A Precios Corrientes Serie 2017 – 2022 Miles De Millones De Pesos
- Tabla 10 Proyección Población De Cabeceras Municipales
- Tabla 11 Proyección De Población En Centrao Poblados Y Rurales Dispersos
- Tabla 12 Proyectos Destacados Secretaria General I
- Tabla 13 Proyectos Destacados Secretaria General II
- Tabla 14 Gestion Institucional Secretaria De Gobierno Y Acción Comunal
- Tabla 15 Capacidad Institucional Secretaria De Gobierno Y Acción Comunal
- Tabla 16 Proyectos Destacados Secretaria De Integración Social
- Tabla 17 Principales Indicadores Secretaria De Integración Social
- Tabla 18 Establecimientos Educativos Por Sector Y Municipio
- Tabla 19 CONSOLIDADO DE MATRICULA OFICIAL POR MUNICIPIO, INSTITUCION, SEDE Y GRADO - AÑO 2022 Parte 1
- Tabla 20 CONSOLIDADO DE MATRICULA OFICIAL POR MUNICIPIO, INSTITUCION, SEDE Y GRADO - AÑO 2022 Parte 2
- Tabla 21 CONSOLIDADO DE MATRICULA OFICIAL POR MUNICIPIO, INSTITUCION, SEDE Y GRADO - AÑO 2022 Parte 3
- Tabla 22 CONSOLIDADO DE MATRICULA OFICIAL POR MUNICIPIO, INSTITUCION, SEDE Y GRADO - AÑO 2022 Parte 4
- Tabla 23 CONSOLIDADO DE MATRICULA PRIVADA POR MUNICIPIO, INSTITUCION Y GRADO - AÑO 2022 Parte 1
- Tabla 24 CONSOLIDADO DE MATRICULA PRIVADA POR MUNICIPIO, INSTITUCION Y GRADO - AÑO 2022 Parte 2.
- Tabla 25. Proyectos Pormulados Por La Secretaria En El Año 2022
- Tabla 26. Instituciones Municipales De Cultura.
- Tabla 27 RED DEPARTAMENTAL DE MEDIOS DE COMUNICACIÓN CIUDADANOS Y COMUNITARIOS

- Tabla 28 Red Departamental De Museos.
- Tabla 29 Red Departamental De Bibliotecas Públicas Municipales De Cultura.
- Tabla .30 Biblioteca Departamental "Eduardo Torres Quintero.
- Tabla 31 Biblioteca Infantil "Pedro Pascasio Martínez".
- Tabla 32 Red Departamental De Vigías Del Patrimonio Cultural.
- Tabla 33 Red Departamental De Emprendimiento Cultural.
- Tabla 34 CONSEJOS DEPARTAMENTALES DEL SECTOR CULTURA.
- Tabla 35 CONSEJOS MUNICIPALES DE CULTURA.



Tabla 36 Proceso De Financiación.Estampilla Procultura Del Departamento De Boyacá.

Tabla 37 Municipios Del Departamento De Boyacá Con Estampilla Procultura.

Tabla 38 Programa De Formación En Música - Plan Formal.

Tabla 39 Apoyo A Las Expresiones Artísticas Y Manifestaciones Culturales.

Tabla 40 Municipios Con Escuela De Música.

Tabla. 41 Convocatorias Programadas / Realizadas.

Tabla 42 Municipios Con Bienes De Interés Cultural Declarados A Nivel Nacional.

Tabla. 43 Municipios Con Patrimonio Inmaterial Declarado Como Bien De Interés Cultural A Nivel Nacional.

Tabla 44 Proyectos De Infraestructura Hospitalaria Destacados Del Año 2022.

Tabla 45 Proyectos De Dotación Hospitalaria Destacados Del Año 2022

Tabla 46 Registro De Edad Menores De 17 Años.

Tabla. 47 Enfermedades Prevenibles Por Vacunación I

Tabla 48 Enfermedades Prevenibles Por Vacunación II

Tabla 49 Enfermedades Prevenibles Por Vacunación III

Tabla 50 Enfermedades Prevenibles Por Vacunación IV.

Tabla 51 Enfermedades Causadas Por Micobacterias .

Tabla 52 Enfermedades Ocasionadas Por Vectores

Tabla 53 Enfermedades Causadas Por Vectores II.

Tabla 54 Enfermedades De Transmisión Sexual

Tabla 55 Enfermedades De Transmisión Sexual II

Tabla 56. Casos De Zoonosis En El Departamento De Boyacá .

Tabla 57. Casos Reportados Por Zoonosis II.

Tabla 58. Enfermedades Causadas Por Alimentos.

Tabla 59. Enfermedades Causadas Por Alimentos II.

Tabla 60 Maternidad Segura.

Tabla 61 Enfermedades Crónicas .

Tabla 62 Enfermedades Crónicas II.

Tabla 63 Vigilancia Nutricional

Tabla 64 Salud Mental Y Enfermedades De Causa Externa

Tabla 65 Salud Mental Y Enfermedades De Causa Externa II

Tabla 66 Salud Mental Y Enfermedades Externas III

Tabla 67 Salud Mental Y Enfermedades Externas IV.

Tabla 67. Salud Mental Y Enfermedades De Causa Externa IV

Tabla 68. Entidades Prestadoras De Salud

Tabla 69. Proyectos Destacadovigencia 2022

Tabla 70. Inventario Vial

Tabla 71. Inventaria Vial II

Tabla 72. Inventario Vial III

Tabla 73. Proyectos Desctacados Vigencia 2022

Tabla 74. Cobertura De Gas Natural

Tabla 75. Accidentalidad Minera

Tabla 76. Comparativos Precios De Combustibles

Tabla 77. Proyectos Destacados Secretaria De Medio Ambiente Y Desarrollo Rural

Tabla 78. Proyectos Destacados Secretaria De Medio Ambiente.



- Tabla 79. Proyectos Destacados De Gestion De La Secretaria De Agricultura
- Tabla 80. Indicadores De La Dirección De Productividad Agropecuaria .
- Tabla 81. Indicadores De Dirección De Bienestar Campesino.
- Tabla 82. Indicadores Direccion De Desarrollo .
- Tabla 83. Inventario Avicola De La Provincia Centro.
- Tabla 84 . Inventario Avicola De La Provincia Gutierrez.
- Tabla 85. Inventario Avicola De La Provincia Lengupa.
- Tabla 86.. Inventario Avicola De La Provincia De Marquez
- Tabla 87 Inventario Avicola De La Provincia Neira .
- Tabla 88. Inventario Avicola De La Provincia Norte
- Tabla 89 .Inventario Avicola De La Provincia De Oriente
- Tabla 90. Inventario Avicola De La Provincia De Ricaute .
- Tabla 91. Inventario Avicola De La Provincia De Valderrama.
- Tabla 92. Información Inventario Ovino Provincia De Centro
- Tabla 93. Informacion Inventario Ovino Provincia De Gutierrez.
- Tabla 94. Información Inventario Ovino Provincia Libertad
- Tabla 95 . Información Inventario Ovino Provincia Lengupa.
- Tabla 96. Información Inventario Ovino Provincia De Marquez
- Tabla 97. Información Inventario Ovino Provincia De Neira.
- Tabla 98. Información Inventario Ovino Provincia Norte De Boyaca
- Tabla 99. Información Inventario Ovino Provincia Occidente De Boyaca
- Tabla 100. Información Inventario Ovino Provincia Oriente Boyaca
- Tabla 101. Información Inventario Ovino Provincia Ricaurte
- Tabla 102. Información Inventario Ovino Provincia Sugamuxi
- Tabla 103. Información Inventario Ovino Provincia Tundama .
- Tabla 104. Información Inventario Ovino Provincia Valderrama .
- Tabla 105. Información Inventario Equina Provincia Centro.
- Tabla 106 . Información Inventario Equina Provincia Gutierrez .
- Tabla 107. Información Inventario Equina Provincia Libertad .
- Tabla 108. Información Inventario Equina Provincia Lengupa
- Tabla 109. Información Inventario Equina Provincia Marquez.
- Tabla 110. Información Inventario Equina Provincia Neira.
- Tabla 111. Información Inventario Equina Provincia Note De Boyaca
- Tabla 112. Información Inventario Equina Provincia Occidente De Boyaca .
- Tabla 113. Información Inventario Equina Provincia Oriente De Boyaca .
- Tabla 114. Información Inventario Equina Provincia Ricaurte .
- Tabla 115 . Información Inventario Equina Provincia Sugamuxi
- Tabla 116. Información Inventario Equina Provincia Tundama .
- Tabla 117. Información Inventario Equina Provincia Valderrama .
- Tabla 118. Información Inventario Caprino Provincia Centro.
- Tabla 119 . Información Inventario Caprino Provincia Gutierrez.
- Tabla 120. Información Inventario Caprino Provincia Libertad .
- Tabla 121 . Información Inventario Caprino Provincia Lengupa .
- Tabla 122. Información Inventario Caprino Provincia Marquez .
- Tabla 123. Información Inventario Caprino Provincia Neira.
- Tabla 124. Información Inventario Caprino Provincia Norte De Boyaca .
- Tabla 125. Información Inventario Caprino Provincia Occidente De Boyaca.
- Tabla 126. Información Inventario Caprino Provincia Oriente De Boyaca .
- Tabla 127. Información Inventario Caprino Provincia Ricaurte .
- Tabla 128 . Información Inventario Caprino Provincia Sugamuxi .
- Tabla 129. Información Inventario Caprino Provincia Tundama .



- Tabla 130. Información Inventario Caprino Provincia Valderrama .
- Tabla 131. Información Inventario Bufalino Provincia Centro.
- Tabla 132. . Información Inventario Bufalino Provincia Gutierrez.
- Tabla 133. . Información Inventario Bufalino Provincia Lengupa .
- Tabla 134. Información Inventario Bufalino Provincia Marquez .
- Tabla 135. Información Inventario Bufalino Provincia Neira.
- Tabla 136. Información Inventario Bufalino Provincia Norte.
- Tabla 137. Información Inventario Bufalino Provincia Occidente De Boyaca.
- Tabla 138. Información Inventario Bufalino Provincia Oriente De Boyaca.
- Tabla 139. Información Inventario Bufalino Provincia Ricaute.
- Tabla 140. Información Inventario Bufalino Provincia Sugamuxi.
- Tabla 141. Información Inventario Bufalino Provincia Tundama.
- Tabla 142. Información Inventario Bufalino Provincia Valderrama .
- Tabla 143. Producción Porcinas De Acuerdo A Las Evaluaciones Agropecuarias Suministradas Por El Ministerio De Agricultura.
- Tabla 144. Producción Porcinas De Acuerdo A Las Evaluaciones Agropecuarias Suministradas Por El Ministerio De Agricultura Parte 2 .
- Tabla 145. Producción Porcinas De Acuerdo A Las Evaluaciones Agropecuarias Suministradas Por El Ministerio De Agricultura. Parte 3
- Tabla 146. Información De Inventario Bovino 2022.
- Tabla 147. Información De Sacrificio Bovino Por Municipios Para El Año 2021-2020.
- Tabla 148. Proyectos Destacados De La Direccion De Desarrollo Empresarial .
- Tabla 149. Proyectos Destacados Secretaria De Desarrollo Empresarial Direccion Inversión De Comercio.
- Tabla 150. Estadísticas Del Programa Sabores De Boyaca Direccion Empresarial .
- Tabla 151. Estadísticas Del Programa Herramientas Gerenciales De Innovación .
- Tabla 152. Estadísticas Programa Marca Region .
- Tabla 153. Estadísticas Del Programa Artesanos Por Boyaca .
- Tabla 154. Estadísticas Del Programa Trabajo Decente .
- Tabla 155. Estadísticas Del Programa Emprendimientos .
- Tabla 156. Indicadores De La Secretaria De Desarrollo Empresarial.
- Tabla 157. Proyectos Destacados De La Secretaria De Turismo .
- Tabla 158. Proyectos Destacados Secretaria De Tic Y Gobierno .
- Tabla 159. Proyectos Destacados Secretaria De Tic Y Gobierno Parte 2-
- Tabla 160. Proyectos Destacados Secretaria De Tic Y Gobierno Parte 3.
- Tabla 161. Proyectos Destacados Secretaria De Tic Y Gobierno . Parte 4 Fomentar El Uso De Herramientas Tic .
- Tabla 162. Proyectos Destacados Secretaria De Tic Y Gobierno .Parte 5 Jornadas Educativas Puntos De Acceso A Internet En Zonas Urbanas Y Rurales .
- Tabla 163 . Proyectos Destacados Secretaria De Tic Y Gobierno . Parte 6 Instituciones Educativas Dotadas De Laboratorios STEM
- Tabla 164 . Proyectos Destacados Secretaria De Tic Y Gobierno . Parte 7 Equipos Y Terminales Entregados A Las Instituciones Publicas .
- Tabla 165 .Instituciones Educativas Oficiales De Municipios No Certificados Que Contaron Con Conectividad A Internet En El Año 2022 A Través Del Programa Conexión Total.
- Tabla 166 .Fracciones Vendidas
- Tabla 167 .Premios Caídos En Poder Del Publico
- Tabla 168 .Transferencias Al Sector Salud
- Tabla 169. Numero De Muertes En Accidente De Transito Por Mes
- Tabla 170 .Numero De Fallecidos Por Actor Vial



Tabla 171 .Numero De Lesionados Por Actor Vial

Tabla 172 .Colisines Por Muerte / Actor

Tabla 173 .Colisines Lesionados / Actor

Tabla 174 Programas Destacados ITBOY

Tabla 175 .Controles Realizados Por El ITBOY

Tabla 176 .Puntos Criticos

Tabla 177 .Realizacion De Campañas De Sencibilizacion.

Tabla 178 Cuentas Radicadas Por Municipio Y Poblacion Beneficiada

Tabla 179. Numero De Licencias De Conduccion Expedidas

Tabla 180 .Numero De Matriculas Realizadas En La Vigencia 2022

Tabla 185 .Información Acueductos Urbanos En El Departamento .

Tabla 184 .Información Acueductos Rurales En El Departamento

Tabla 183.Informacion De Planes

Tabla 182 . Información De Municipios Vinculados Al PDA

Tabla 181. Proyectos Y Acciones De Residuos Sólidos



Autores

Edgar Protacio Rivera Salamanca
Profesional Universitario
edgar.rivera@boyaca.gov.co

Jose Alexander Albarran Morales
Profesional especializado Dirección Geográfica de Gestión Territorial
alexanderalbarran03@gmail.com

Julian Alvarez Palencia
Tecnólogo de Apoyo Dirección Geográfica de Gestión Territorial
Correo

Liz Piraquive suarez
Profesional de apoyo Dirección Geográfica de gestion territorial
lizmile19@gmail.com

Wilmer Andrey Sánchez
Profesional de Apoyo Dirección Geográfica de Gestión Territorial
ingwilmersanchez@gmail.com

Diego Leonardo Barrera Higuera
Profesional de Apoyo Dirección Geográfica y de Gestión Territorial
diegoleonardobarrera@gmail.com



Revisores

Fernando Vela Avella

Dirección Geográfica y de Gestión Territorial

Yeimy Liseth Echeverria Reyes

Secretaría de Planeación de Boyacá



Introducción

El Anuario Estadístico de la Gobernación de Boyacá para el año 2022 representa un compendio integral de datos y logros que reflejan el desempeño y la dedicación de las diferentes secretarías y entes descentralizados que conforman nuestra administración. Este documento no solo sirve como un testimonio de los esfuerzos colectivos, sino también como una herramienta valiosa para la transparencia y la toma de decisiones informadas.

Objetivo General.

El propósito fundamental de este anuario es proporcionar una visión detallada y clara del progreso alcanzado en diversas áreas clave, abarcando desde la salud y la educación hasta la infraestructura y las finanzas. A través de la presentación de datos cuantitativos y cualitativos, buscamos ofrecer a la comunidad, a los tomadores de decisiones y a otros interesados una comprensión completa de los avances, desafíos y oportunidades que hemos enfrentado durante el año 2022.

Objetivos específicos :

- Desarrollar el operativo de recolección de información
- Realizar la imputación de información
- Sistematizar la información
- Desarrollar análisis y validación de los resultados
- Realizar la presentación y publicación del documento

Agradecimientos.

Queremos expresar nuestro agradecimiento a cada secretaria, ente descentralizado y persona que ha contribuido con datos, análisis y esfuerzos para la creación de este anuario. Su colaboración ha sido fundamental para la elaboración de un documento que refleje de manera precisa y transparente la labor realizada en pro del desarrollo integral de Boyacá.

Al avanzar en la lectura de este anuario, les invitamos a explorar los datos presentados y a reflexionar sobre el camino recorrido. Su comprensión y apoyo son esenciales para continuar avanzando hacia un futuro aún más próspero y sostenible para todos los habitantes de Boyacá.



Metodología

El anuario estadístico es un instrumento de consolidación de información que permite recolectar información, el cual se desarrolla en los siguientes pasos:

Diseño del operativo del anuario estadístico

En esta fase, se diseña el cronograma de actividades, así como la metodología de recolección de información y el instrumento de captación de los datos.

Recolección de la información

En esta fase se implementa la recolección de información, en todas las dependencias de la Gobernación de Boyacá y en los entes descentralizados, este operativo tiene una ejecución de 4 meses. El instrumento de recolección son bases de datos de formato Excel diseñados para capturar información que produce cada programa ejecutado por cada sectorial.

- Imputación de los datos
- En esta fase se realiza la revisión de calidad de la información recolectada, los datos faltantes, dando validez a lo desarrollado en la fase de recolección de información.

Sistematización de la información y revisión de producto

La sistematización meticulosa de la información y la revisión exhaustiva del producto han sido pilares fundamentales en la creación de este anuario estadístico. Cada dato recopilado ha sido sometido a un proceso riguroso de organización y clasificación, garantizando la coherencia y la integridad en todos los niveles. La verificación de la consistencia de los datos, así como la validación cruzada entre diferentes fuentes, ha sido llevada a cabo con precisión para asegurar la confiabilidad de la información presentada. La revisión del producto ha implicado una evaluación minuciosa de cada sección, desde la estructura general hasta los detalles más específicos de las tablas y gráficos. Este enfoque metódico no solo fortalece la credibilidad del anuario, sino que también sirve como salvaguarda para la toma de decisiones fundamentadas en datos sólidos y confiables.

Publicación del anuario estadístico

Luego de validar el documento se realiza la publicación del mismo a través de de la página web de la secretaría de planeación en el espacio de sistemas estadísticos.

<https://www.dapboyaca.gov.co/sistemas-estadisticos/>

1. Generalidades en el departamento de Boyacá

En el siguiente capítulo encontraremos las generalidades del departamento tales como: Historia, Geografía y división política provincial.

Historia.

Ubicado en el corazón de Colombia, el departamento de Boyacá se erige como un testigo histórico de los acontecimientos que han moldeado el devenir del país. Su rica historia abarca desde tiempos precolombinos, habitado por diversas culturas indígenas como los Muisca, hasta su papel protagónico en la gesta independentista que marcó el nacimiento de la República de Colombia.

En el periodo prehispánico, Boyacá fue el hogar de los Muisca, una civilización avanzada conocida por sus elaboradas prácticas agrícolas y el uso simbólico del oro. La mítica ceremonia de El Dorado, en la Laguna de Guatavita, es un testimonio de la riqueza cultural de esta población.

Durante la colonia, la región experimentó un auge económico impulsado por la agricultura y la minería. Sin embargo, el 7 de agosto de 1819, el Puente de Boyacá se convirtió en el escenario crucial donde las fuerzas independentistas, lideradas por el general Simón Bolívar, lograron una victoria determinante sobre las tropas españolas. Este episodio marcó un hito en la lucha por la independencia y consolidó a Boyacá como cuna de la libertad.

A lo largo del siglo XIX, el departamento continuó su desarrollo económico y cultural, contribuyendo significativamente al progreso nacional. La diversidad geográfica de Boyacá, con sus fértiles valles y altiplanos, ha propiciado la expansión de la agricultura y la ganadería, elementos clave en su identidad económica.

En el siglo XX, Boyacá vivió transformaciones significativas con el desarrollo de la infraestructura vial y la modernización de diversos sectores. La riqueza histórica y cultural de ciudades como Tunja, la capital, se preserva en monumentos, iglesias y museos que narran la historia de la región.

El presente anuario no solo rinde homenaje a esta rica herencia, sino que también refleja el compromiso continuo de Boyacá con el progreso y la construcción de un futuro sostenible. La historia de Boyacá es, en última instancia, la historia de una comunidad resiliente y visionaria que ha superado desafíos y contribuido de manera significativa al desarrollo de Colombia.

Gobernadores del departamento de Boyacá -

Histórico de los gobernadores del departamento de Boyacá desde el año 1957 a 2023.

Tabla 1. Lista de Gobernadores

Gobernador	Inicio Gobierno	Fin Gobierno
Ruben Rueda Saenz	1957	1958
Carlos Prieto silva	1958	1958
Ignacio Ruiz Martinez	1959	1960
Octavio Rosseli Quijano	1960	1962
Gustavo Romero Hernandez	1962	1964
Jaime Perez Archila	1964	1965
Cesar Tulio Jimenez Bacca	1965	1966
Antonio Bayona Ortiz	1966	1968
Ernesto Roa Gomez	1968	1969
Octavio Rosseli Quijano	1969	1970
Humberto Avila Mora	1970	1972
Bibiano Gomez Quintero	1972	1972
Eduardo Vega Franco	1972	1974
Susana Camacho de Villareal	1974	1975
Jose Ignacio Castañeda	1975	1975
Gilberto Avila Bottia	1975	1977
Max Gómez Vergara	1977	1977
Luis Guillermo Nieto	1977	1978
Jorge perico Cardenas	1978	1981
Rafael Foreno Castellanos	1981	1981
Heraclico Fernandez Sandoval	1981	1982
Guillermo Torres Barrera	1982	1983
Napoleon Peralta Barrera	1983	1984
Jorge Salcedo Segura	1984	1985



Hector Horacio Hernandez	1985	1986
Álvaro Gonzáles Santana	1988	1987
Carlos Eduardo Vargas	1987	1987
Alfonso Soler Mantilla	1987	1987
Cesar Manuel Garcia Niño	1988	1990
Osman Correal Cabral	1990	1991
Ricardo Mendieta Rubiano	1990	1991
Alfonso Salamanca Lach	1992	1994
Jose Benigno Perilla Piñeros	1995	1997
Eduardo Vega Lozano	1998	2000
Miguel Angel Bermúdez Escobar	2001	2001
Luis Humerto Montejo (e)	2001	2001
Oscar Eduardo Riaño Alsonso (e)	2001	2002
Miguel Angel Bermudez Escobar	2002	2003
Rafael Romero Piñeros (e)	2002	2003
Jorge Eduardo Londoño Ulloa	2004	2007
Jose Rozo Millan	2008	2011
Juan Carlos Granados Becerra	2012	2015
Carlos Andres Amaya	2016	2019
Ramiro Barragan Adame	2020	2023

Geografía

Ubicado en la región andina de Colombia, el departamento de Boyacá se caracteriza por una geografía diversa y pintoresca que abarca altiplanos, valles, y montañas. Con una extensión de aproximadamente 23,189 kilómetros cuadrados, Boyacá limita al norte con Santander, al este con Norte de Santander y Arauca, al sur con Casanare y Cundinamarca, y al oeste con Antioquia y Caldas. La imponente Cordillera Oriental atraviesa el territorio, otorgándole una topografía montañosa y una elevación promedio de 2,500 metros sobre el nivel del mar. Este relieve variado crea microclimas propicios para la agricultura, destacando los fértiles valles y la meseta de Tunja. Además, Boyacá es atravesado por ríos importantes como el Chicamocha, Suárez, y Upía, que no sólo dotan

a la región de una red hidrográfica significativa, sino que también contribuyen al paisaje escénico que define la identidad geográfica de este departamento.

El Relieve en Boyacá

Las Regiones Naturales

El territorio boyacense está compuesto por dos grandes partes, una montañosa y otra plana, dando origen a cuatro regiones y diez subregiones que hacen de Boyacá uno de los departamentos con más ventajas para el desarrollo industrial, comercial, cultural y artesanal.

La región montañosa tiene la presencia de la Cordillera Oriental de Los Andes que atraviesa el Departamento de sur a norte. En ella se puede distinguir: la zona Cordillerana, los altiplanos de Tunja y Chiquinquirá, el Piedemonte llanero y las planicies del Valle del Magdalena.

Zona Cordillerana

Llamada así por la presencia de la Cordillera Oriental de Los Andes. Tiene tres ramales bien diferenciados: el Occidental entre los ríos Magdalena y Suárez, su altura más notable es el Páramo de Saboyá con 4000 metros de altura; el Central entre los ríos Suárez y Chicamocha y se extiende desde el río Teatinos, separa el valle de Chiquinquirá del altiplano de Tunja y va hasta el páramo de Chontales que tiene 4000 metros de altura; el Oriental es el más alto, limita con el departamento de Arauca, presenta la Sierra Nevada del Cocuy, Chita o Güicán, el único nevado de la cordillera oriental de Los Andes con 80 kilómetros de largo, su altura máxima es el alto de Ritacuba con 5493 metros, le siguen El Diamante, el Pan de Azúcar, el Púlpito del Diablo, el Castillo y el Picacho. Posee las lagunas de La Pintada, La Atravesada, La Cuadrada, La Plaza y La Grande. Es sitio de atracción turística.

La región aledaña a la Sierra Nevada del Cocuy, Chita o Güicán conforma el Parque Nacional Natural del Cocuy creado en el año 1997, cuya superficie es de 306.000 hectáreas que lo convierten en el quinto Parque Nacional del país; «allí nacen más de trescientos cuerpos de agua esparcidos por el área que junto con ochenta ríos y quebradas evidencian la importancia hídrica de este Parque Natural.

Altiplano Boyacense

Comprende de sur a norte y de oriente a occidente, el mayor número de municipios de Boyacá y concentra un alto porcentaje de población. Por su posición es considerado como el eje político, social, económico y cultural del Departamento. Se extiende a partir de la laguna de Fúquene pasando por la zona del Valle de Chiquinquirá hasta encontrar las tierras quebradas de Moniquirá, hacia el Oriente se ubica el Altiplano de Tunja, el Valle de Sogamoso y el Valle alto del Río Chicamocha. El Altiplano está conformado por regiones semi onduladas y algunas pequeñas elevaciones.



Piedemonte Llanero

Es una zona baja ubicada al costado oriental de la Cordillera Oriental de Los Andes en límites con el departamento de Casanare, sus terrenos son ondulados, escarpados y de poca fertilidad, tiene bosques nativos, es rica en sal, azufre y plomo, sus gentes se dedican a la ganadería.

Planicie del Valle del Magdalena

También llamada territorio de Vásquez, se localiza al occidente del Departamento entre el río Magdalena y las serranías de las Quinchas y del Santuario, con alturas desde los 250 a los 1500 metros sobre el nivel del mar, sus tierras son bajas y de vegetación selvática. En estas grandes regiones a partir del Río Magdalena hacia el oriente se pueden localizar las siguientes subregiones:

- Subregión del Territorio Vásquez

Se extiende desde las márgenes del río Magdalena hasta la Serranía de las Quinchas, sus tierras son bajas y de vegetación selvática.

- Subregión de la Vertiente Occidental Andina

Es famosa por la riqueza de las esmeraldas de Muzo, las más finas y bellas del mundo, sus tierras son aptas para la agricultura.

- Subregión del Valle de Chiquinquirá

Sus tierras están surcadas por el río Suárez están dedicadas a la agricultura y la ganadería; su principal centro es Chiquinquirá la ciudad mariana de Colombia, donde se venera la imagen renovada de la Virgen del Rosario de Chiquinquirá que atrae gran número de peregrinos.

- Subregión de la Cuenca del río Moniquirá

Está conformada por el valle interandino de Villa de Leyva y Samacá de clima agradable, con sitios como Villa de Leyva, población muy hermosa y de origen colonial, Sáchica, Sutamarchán, Arcabuco, Moniquirá, el desierto de La Candelaria, este último llamado así desde la época de la Colonia por lo escaso en cultivos y población, son lugares que atraen el turismo.

- Subregión del Altiplano Central

En ella se encuentra el altiplano de Tunja y valles fértiles como Duitama, Sogamoso, Belén y Cerinza, es de gran importancia porque en ella se concentra la mayoría de poblaciones y por ende, es la de mayor número de habitantes y desarrollo económico y cultural.

- Subregión del Altiplano de Ramiriquí

Compuesta por los valles de Jenesano, Ramiriquí, Tibaná y Turmequé, poblaciones de clima medio cuyos habitantes viven de la agricultura, piscicultura y actividades variadas.

- Subregión del Valle de Tenza

Ubicada al oriente del Departamento de tierras fértiles y coloridos paisajes; sus gentes se dedican especialmente a la agricultura y las artesanías de todo tipo, especialmente miniaturas en crin de caballo.

- Subregión del Valle de Lengupá

Corresponde a la zona del Piedemonte, sus tierras son de gran fertilidad, aptas para cultivos de tierra templada y cálida, su principal centro es Miraflores.

- Subregión de Paz de Río, Tasco y Socha

Es rica en minerales de hierro y carbón que alimentan la Siderúrgica de Paz del Río la cual provee al país de hierro y acero.

- Subregión de Norte y Gutiérrez

Es una de las más extensas del Departamento, va desde Soatá su principal población, hasta Cubará la tierra de los Indígenas U'was, presenta variedad de temperatura, por consiguiente, su producción agrícola es variada.

Tabla 2. Límites Departamentales

Puntos Cardinales	Departamentos	Longitud MS
	Santander	520.903 mts
Al Norte con	N. de Santander	69.952 mts
	Venezuela	11.941 mts
Al Sur	Cundinamarca	351.829 mts
	Meta	764 mts
Al Oriente	Arauca	107.976
	Casanare	304.857
Al Occidente	Antioquia	73.484 mts
	Caldas	3000 mts

Fuente: Departamento administrativo de Planeación (Calculando en dibujo digital, aproximado)

También se hace referencia a la localización geográfica de los municipios de Boyacá.

Tabla 3. Ubicación de los 123 Municipios

PROVINCIA	MUNICIPIO	ALTURA (msnm)	UBICACIÓN (Fuente DANE)
ORIENTE	ALMEIDA	1918	POINT (-73.3789331 4.9708565)
SUGAMUXI	AQUITANIA	3050	POINT (-72.88398481 5.518603543)



RICAUARTE	ARCABUCO	2739	POINT (-73.43818476 5.755184269)
TUNDAMA	BELÉN	2650	POINT (-72.91161957 5.989277861)
LENGUPÁ	BERBEO	1325	POINT (-73.12703215 5.22728723)
VALDERRAMA	BETEITIVA	2600	POINT (-72.8090312 5.909907818)
NORTE	BOAVITA	2162	POINT (-72.5849594 6.330652563)
MÁRQUEZ	BOYACÁ	2412	POINT (-73.36230272 5.454237164)
OCCIDENTE	BRICEÑO	1500	POINT (-73.9232597 5.690878897)
OCCIDENTE	BUENAVISTA	2340	POINT (-73.94230522 5.512431151)
TUNDAMA	BUSBANZÁ	2500	POINT (-72.88416175 5.831389532)
OCCIDENTE	CALDAS	2667	POINT (-73.865541 5.554575079)
LENGUPÁ	CAMPOHERMOSO	1108	POINT (-73.10416792 5.031660681)
TUNDAMA	CERINZA	2714	POINT (-72.94827585 5.956028189)
NEIRA	CHINAVITA	1772	POINT (-73.36847648 5.167483821)



OCCIDENTE	CHIQUEQUIRÁ	2570	POINT (-73.81838763 5.61412789)
CENTRO	CHÍQUIZA	2600	POINT (-72.50183507 6.554050428)
GUTIERREZ	CHISCAS	2360	POINT (-72.47189235 6.187082996)
VALDERRAMA	CHITA	3005	POINT (-73.4471004 6.027425133)
RICAURTE	CHITARAQUE	1575	POINT (-73.28252944 5.558948845)
CENTRO	CHIVATÁ	2908	POINT (-73.29606129 5.408702192)
ORIENTE	CHIVOR	1825	POINT (-73.32395641 5.634545314)
MÁRQUEZ	CIÉNEGA	2460	POINT (-74.04546072 5.474983018)
CENTRO	CÓMBITA	2825	POINT (-72.84479484 5.828102208)
OCCIDENTE	COPER	1960	POINT (-72.73897793 6.50017746)
TUNDAMA	CORRALES	2400	POINT (-72.11068776 7.000092875)
NORTE	COVARACHIA	2330	POINT (-73.45433765 5.544451559)
GUTIERREZ	CUBARÁ	420	POINT (-72.96592323 5.58036723)



CENTRO	CUCAITA	2640	POINT (-73.44946261 5.639834305)
SUGAMUXI	CUITIVA	2730	POINT (-73.36689376 4.887781661)
TUNDAMA	DUITAMA	2525	POINT (-73.03060967 5.82298568)
GUTIERREZ	EL COCUY	2700	POINT (-72.44472932 6.407716232)
GUTIERREZ	EL ESPINO	2125	POINT (-72.49700735 6.483027406)
SUGAMUXI	FIRAVITOBA	2500	POINT (-72.99336145 5.66892216)
TUNDAMA	FLORESTA	2450	POINT (-72.91811131 5.859519124)
RICAUARTE	GACHANTIVÁ	2425	POINT (-73.54909239 5.751891082)
SUGAMUXI	GÁMEZA	2750	POINT (-72.80552935 5.802337805)
NEIRA	GARAGOA	1680	POINT (-73.36442756 5.083243463)
GUTIERREZ	GUACAMAYAS	2196	POINT (-72.500812 6.459666516)
ORIENTE	GUATEQUE	1825	POINT (-73.47120697 5.007320895)
ORIENTE	GUAYATÁ	1700	POINT (-73.4896964 4.967122531)

GUTIERREZ	GÜICÁN	2890	POINT (-72.41176261 6.462863755)
SUGAMUXI	IZA	2550	POINT (-72.98017623 5.61169614)
MÁRQUEZ	JENESANO	2100	POINT (-73.36373756 5.385812845)
VALDERRAMA	JERICÓ	3050	POINT (-72.57072349 6.145920383)
ORIENTE	LA CAPILLA	1755	POINT (-72.57777012 5.562687048)
NORTE	LA UVITA	1450	POINT (-73.4443474 5.095686992)
OCCIDENTE	LA VICTORIA	1120	POINT (-74.23439322 5.52379224)
LA LIBERTAD	LABRANZAGRANDE	2365	POINT (-72.5599847 6.316206406)
NEIRA	MACANAL	1655	POINT (-73.5246846 5.632661849)
OCCIDENTE	MARIPÍ	1255	POINT (-73.31964224 4.972466063)
LENGUPÁ	MIRAFLORES	1535	POINT (-74.00404995 5.55009071)
SUGAMUXI	MONGUA	2920	POINT (-73.14563048 5.196515115)
SUGAMUXI	MONGUÍ	2920	POINT (-72.79809049 5.754242228)



RICAURTE	MONIQUIRÁ	1650	POINT (-72.84926001 5.723404072)
CENTRO	MOTAVITA	2700	POINT (-73.57337039 5.876334811)
OCCIDENTE	MUZO	815	POINT (-73.36784105 5.5776996)
SUGAMUXI	NOBSA	2510	POINT (-74.10275078 5.532462867)
MÁRQUEZ	NUEVO COLÓN	2461	POINT (-72.93985317 5.771042624)
CENTRO	OICATÁ	2700	POINT (-73.45713618 5.355145864)
OCCIDENTE	OTANCHE	1050	POINT (-73.30840398 5.595234239)
NEIRA	PACHAVITA	1985	POINT (-74.18096474 5.657535713)
LENGUPÁ	PÁEZ	132	POINT (-73.39695306 5.140064731)
TUNDAMA	PAIPA	2550	POINT (-73.05431038 5.095234631)
LA LIBERTAD	PAJARITO	800	POINT (-73.11791688 5.77994187)
GUTIERREZ	PANQUEBA	2230	POINT (-72.70320992 5.293665206)
OCCIDENTE	PAUNA	1120	POINT (-72.45920027 6.443075415)

LA LIBERTAD	PAYA	985	POINT (-73.97844872 5.656322691)
VALDERRAMA	PAZ DE RIO	2200	POINT (-72.42377541 5.625698707)
SUGAMUXI	PESCA	2615	POINT (-72.74913738 5.987644906)
LA LIBERTAD	PISBA	1480	POINT (-73.05087224 5.558807609)
OCCIDENTE	PUERTO BOYACÁ	100	POINT (-72.48594682 5.721615112)
OCCIDENTE	QUÍPAMA	1230	POINT (-74.58799919 5.977934952)
MÁRQUEZ	RAMIRIQUÍ	2320	POINT (-74.17772939 5.518370385)
RICAUARTE	RÁQUIRA	2150	POINT (-73.33486896 5.400221644)
MÁRQUEZ	RONDÓN	2087	POINT (-73.63249716 5.539065827)
OCCIDENTE	SABOYÁ	2651	POINT (-73.20847397 5.357400116)
RICAUARTE	SÁCHICA	2169	POINT (-73.76466062 5.697733432)
CENTRO	SAMACÁ	2596	POINT (-73.54263447 5.583592497)
LENGUPÁ	SAN EDUARDO	1700	POINT (-73.48564359 5.492314591)



RICAURTE	SAN JOSÉ DE PARE	1545	POINT (-73.077143 5.22395594)
NEIRA	SAN LUIS DE GACENO	357	POINT (-73.54537245 6.018975771)
NORTE	SAN MATEO	2210	POINT (-73.16835942 4.819690447)
OCCIDENTE	SAN MIGUEL DE SEMA	2600	POINT (-72.55526421 6.401683318)
OCCIDENTE	SAN PABLO DE BORBUR	800	POINT (-73.72200484 5.518086388)
NEIRA	SANTA MARÍA	850	POINT (-74.06996448 5.650676396)
TUNDAMA	SANTA ROSA DE VITERBO	2750	POINT (-73.48122632 6.057413107)
RICAURTE	SANTA SOFÍA	2387	POINT (-73.26351766 4.857192995)
RICAURTE	SANTANA	1820	POINT (-72.98246092 5.874555597)
NORTE	SATIVANORTE	2800	POINT (-73.60270717 5.713269421)
NORTE	SATIVASUR	2600	POINT (-72.70845816 6.131136111)
CENTRO	SIACHOQUE	2760	POINT (-72.71243808 6.093182343)
NORTE	SOATÁ	1937	POINT (-73.24464901 5.511815055)

VALDERRAMA	SOCHA	2670	POINT (-72.68402498 6.331911937)
VALDERRAMA	SOCOTÁ	2350	POINT (-72.63665338 6.041161833)
SUGAMUXI	SOGAMOSO	2500	POINT (-72.69196586 5.996713021)
ORIENTE	SOMONDOCO	1675	POINT (-72.92304769 5.72568939)
CENTRO	SORA	2675	POINT (-73.43339298 4.985725507)
CENTRO	SORACÁ	2800	POINT (-73.45015278 5.566839797)
CENTRO	SOTAQUIRÁ	2670	POINT (-73.24733448 5.765230774)
NORTE	SUSACÓN	2480	POINT (-73.33280563 5.500904831)
RICAUARTE	SUTAMARCHÁN	2100	POINT (-72.69028925 6.230332074)
ORIENTE	SUTATENZA	1925	POINT (-73.6205861 5.619781419)
VALDERRAMA	TASCO	2550	POINT (-73.45231714 5.022988994)
ORIENTE	TENZA	1540	POINT (-72.78101116 5.909821031)
MÁRQUEZ	TIBANÁ	2110	POINT (-73.42058911 5.077074351)



SUGAMUXI	TIBASOSA	2539	POINT (-73.39645722 5.317250924)
RICAUARTE	TINJACÁ	2121	POINT (-72.99944921 5.747229977)
NORTE	TIPACOQUE	1870	POINT (-73.64684734 5.57971331)
CENTRO	TOCA	2761	POINT (-72.69317268 6.418585803)
RICAUARTE	TOGÜÍ	1650	POINT (-73.18479034 5.56646915)
SUGAMUXI	TÓPAGA	2880	POINT (-73.51365506 5.937438225)
SUGAMUXI	TOTA	2885	POINT (-72.83224493 5.768201449)
CENTRO	TUNJA	2782	POINT (-72.98589814 5.560497374)
OCCIDENTE	TUNUNGUÁ	1500	POINT (-73.35548873 5.539953238)
MÁRQUEZ	TURMEQUÉ	2390	POINT (-73.9331548 5.730582208)
CENTRO	TUTA	2580	POINT (-73.49184702 5.323252768)
TUNDAMA	TUTAZÁ	2700	POINT (-73.22597294 5.690968244)
MÁRQUEZ	ÚMBITA	2480	POINT (-72.85603548 6.032607903)

CENTRO	VENTAQUEMADA	2612	POINT (-73.45691657 5.221176201)
RICAURTE	VILLA DE LEYVA	2143	POINT (-73.52237325 5.368733979)
MÁRQUEZ	VIRACACHÁ	2526	POINT (-73.29689965 5.436788535)
LENGUPÁ	ZETAQUIRA	1670	POINT (-73.16905201 5.282116052)

Fuente: <https://www.datos.gov.co/Funci-n-p-blica/Mapa-de-Municipios-y-alcald-as-DEPARTAMENTO-DE-BOY/tns5-jtqj>

División político administrativa del departamento de Boyacá

La división político-administrativa del departamento de Boyacá se estructura en provincias y municipios, conformando una organización territorial que refleja la rica diversidad geográfica y cultural de la región. Boyacá se divide en 13 provincias, entre las cuales se incluyen Centro, Gutierrez, Lengupa, Marquez, Neira, Norte, Occidente, Oriente, La libertad, Tundama, Sugamuxi, Valderrama, Ricaurte, zonas especiales (Cubara y Puerto Boyacá). Estas provincias, a su vez, se desglosan en municipios, sumando un total de 123 localidades que abarcan desde centros urbanos dinámicos hasta pintorescos pueblos rurales. Cada municipio contribuye de manera única a la identidad boyacense, ya sea a través de su historia, tradiciones, o recursos naturales. Esta estructura político-administrativa permite una gestión descentralizada y adaptada a las necesidades específicas de cada área, fomentando el desarrollo integral y la participación ciudadana en la construcción del futuro de Boyacá.

Ilustración 1. División provincial de Boyacá

Fuente: https://www.boyaca.gov.co/wp-content/uploads/2012/06/images_MenuMiBoyaca_PROVINCIAS.pdf



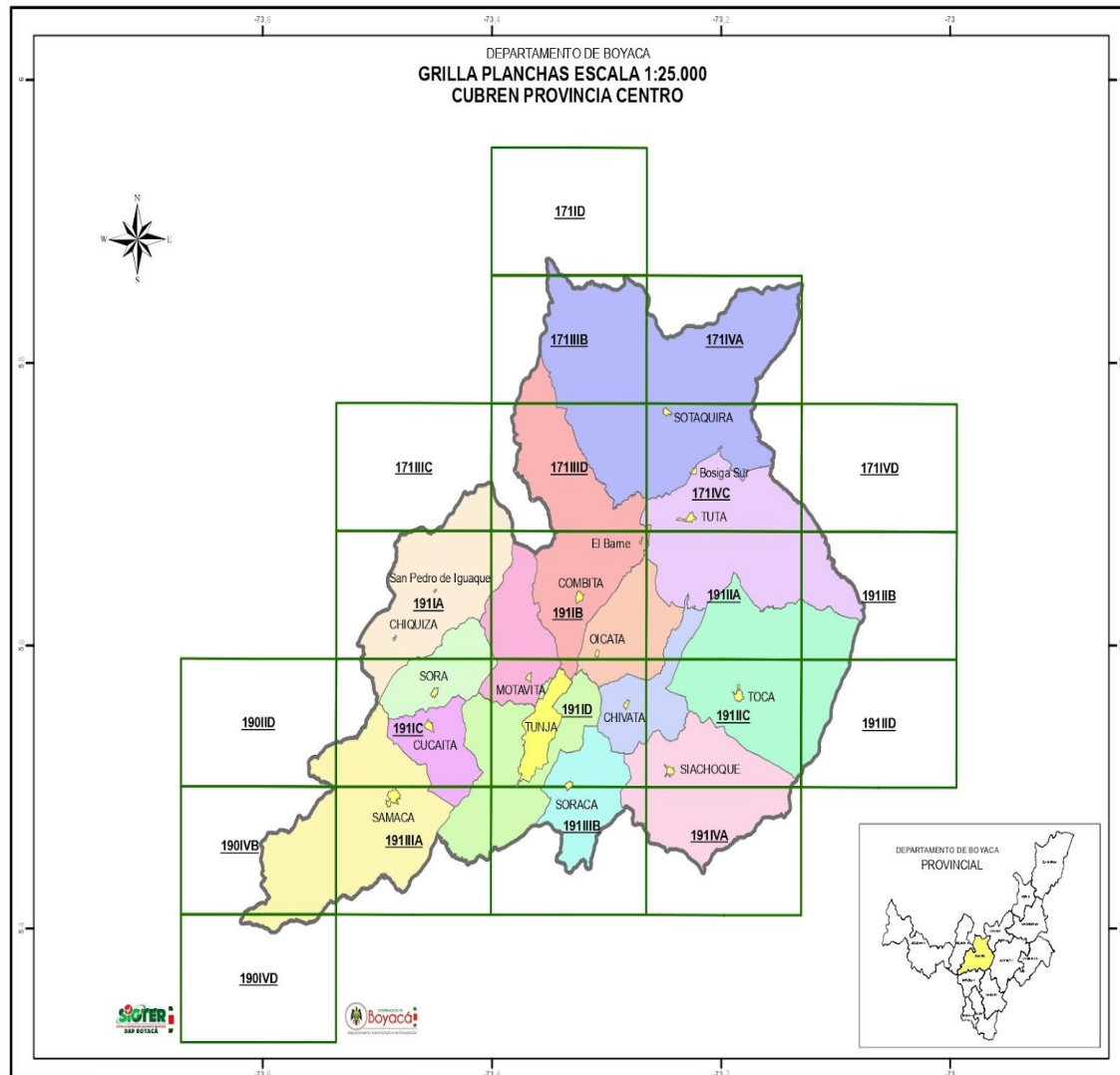
Cartografía de provincias del departamento de Boyacá

Plancha cartográfica escala 1:25000 de la provincia Centro del departamento de Boyacá, constituida por 14 municipios y cuya capital es el municipio de Tunja.

Ilustración 2. Provincia centro

Fuente:

https://planeacion.boyaca.gov.co/IDE_Boyaca/Mapas/Mapas_pdf/grilla_25k/PROVINCIA_CENTRO.pdf

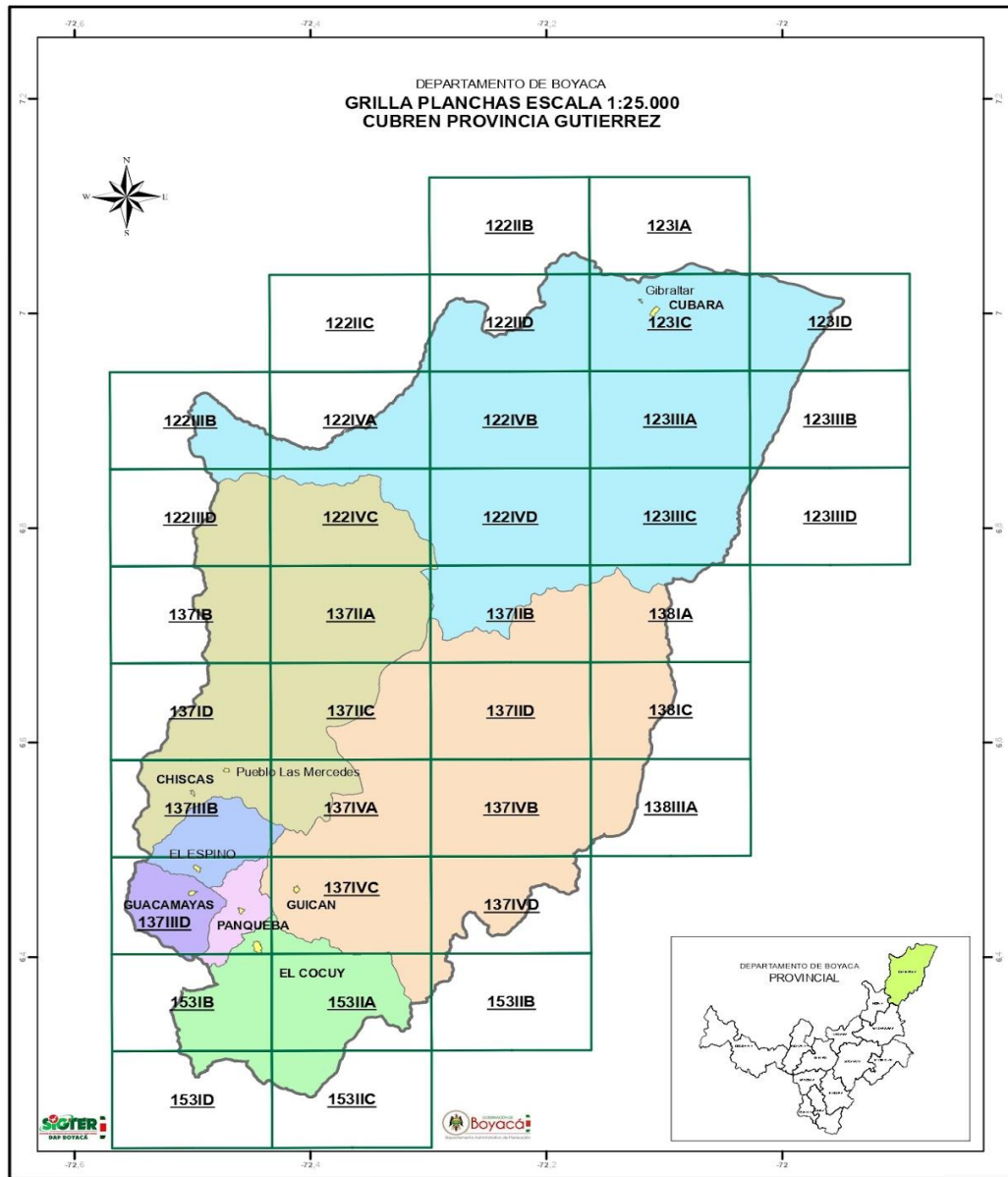


Plancha Cartográfica escala 1:25000 de la provincia Gutiérrez del departamento de Boyacá, constituida por 7 municipios y cuya capital es el municipio de El Cocuy.

Ilustración 3. Provincia de Gutiérrez

Fuente:

https://planeacion.boyaca.gov.co/IDE_Boyaca/Mapas/Mapas_pdf/grilla_25k/PROVINCIA_GUTIERREZ.pdf

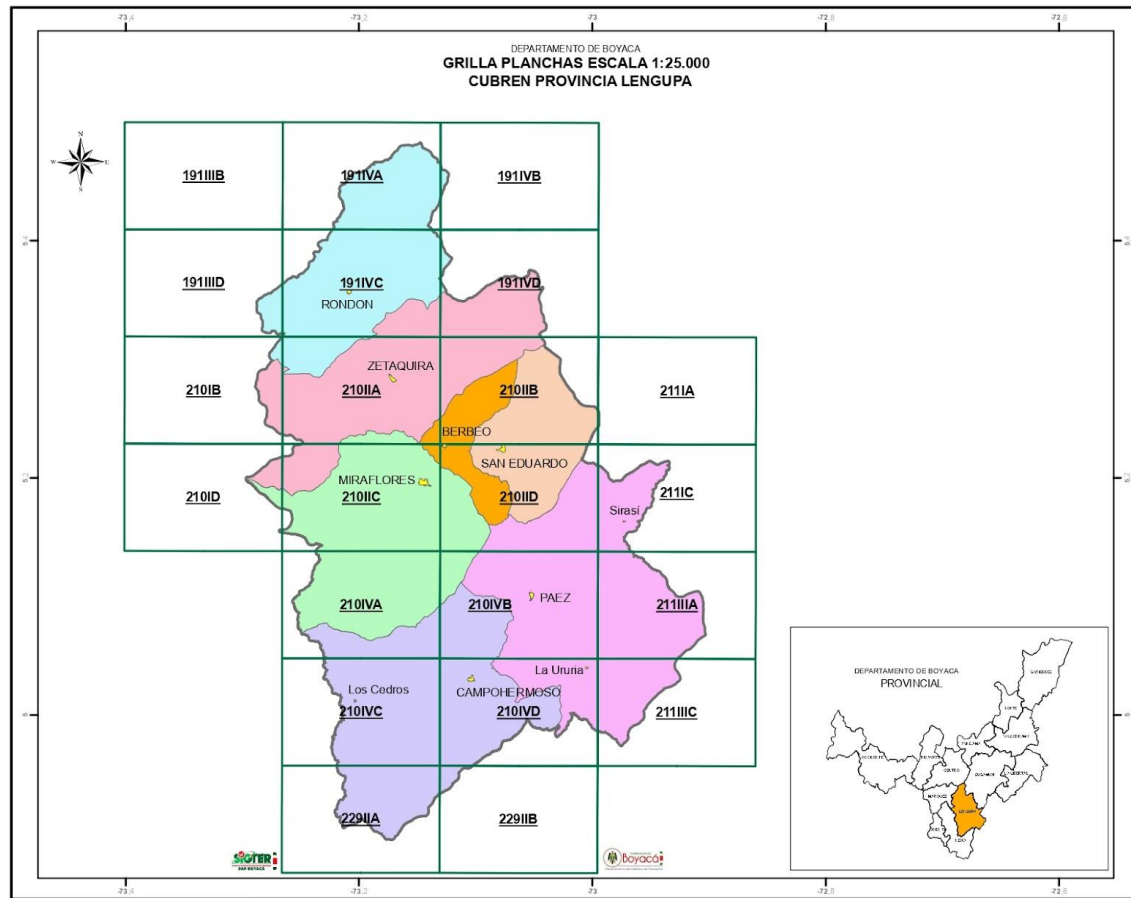


Plancha cartográfica escala 1:25000 de la provincia Lengupá del departamento de Boyacá, constituida por 7 municipios cuya capital es el municipio de Miraflores.

Ilustración 4. Provincia de Lengupá

Fuente:

https://planeacion.boyaca.gov.co/IDE_Boyaca/Mapas/Mapas_pdf/grilla_25k/PROVINCIA_LENGUPA.pdf

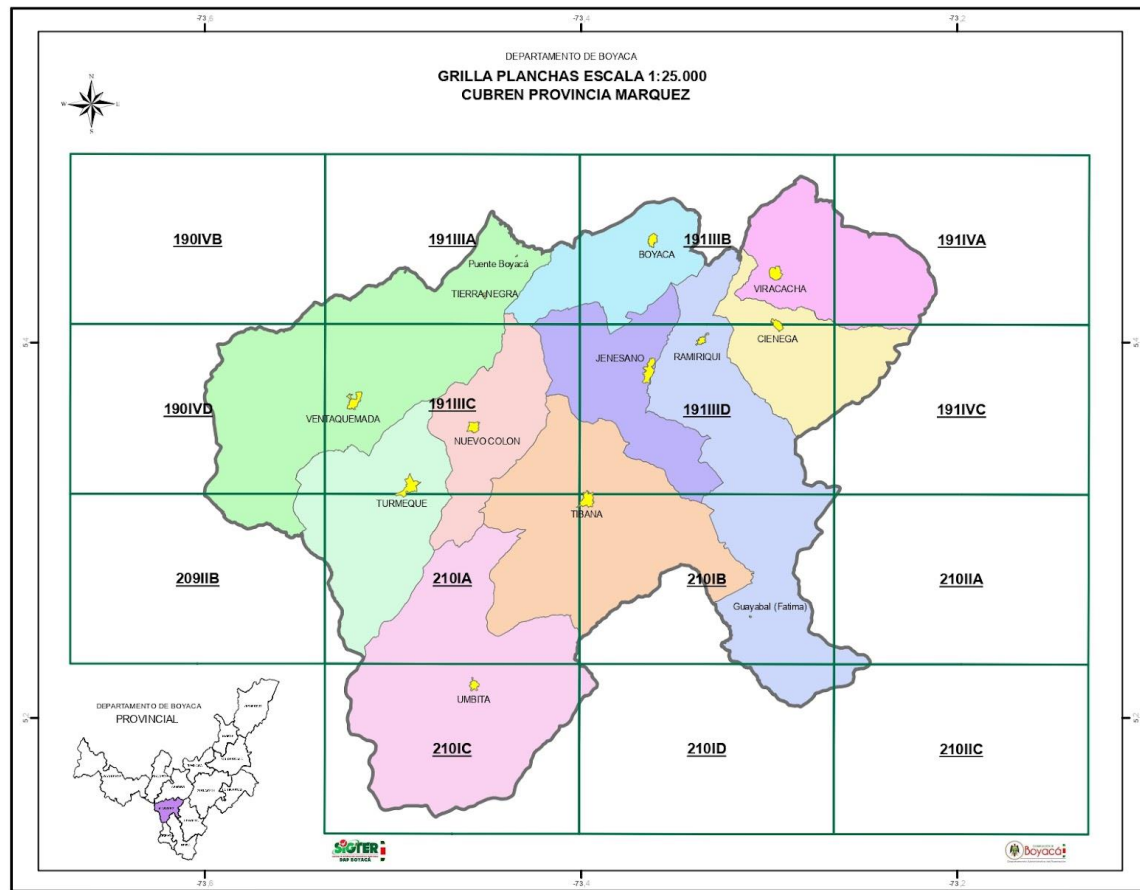


Plancha cartográfica escala 1:25000 de la provincia Márquez del departamento de Boyacá, constituida por 10 municipios y cuya capital es el municipio de Ramiriquí.

Ilustración 5. Provincia de Márquez

Fuente:

https://planeacion.boyaca.gov.co/IDE_Boyaca/Mapas/Mapas_pdf/grilla_25k/PROVINCIA_MARQUEZ.pdf

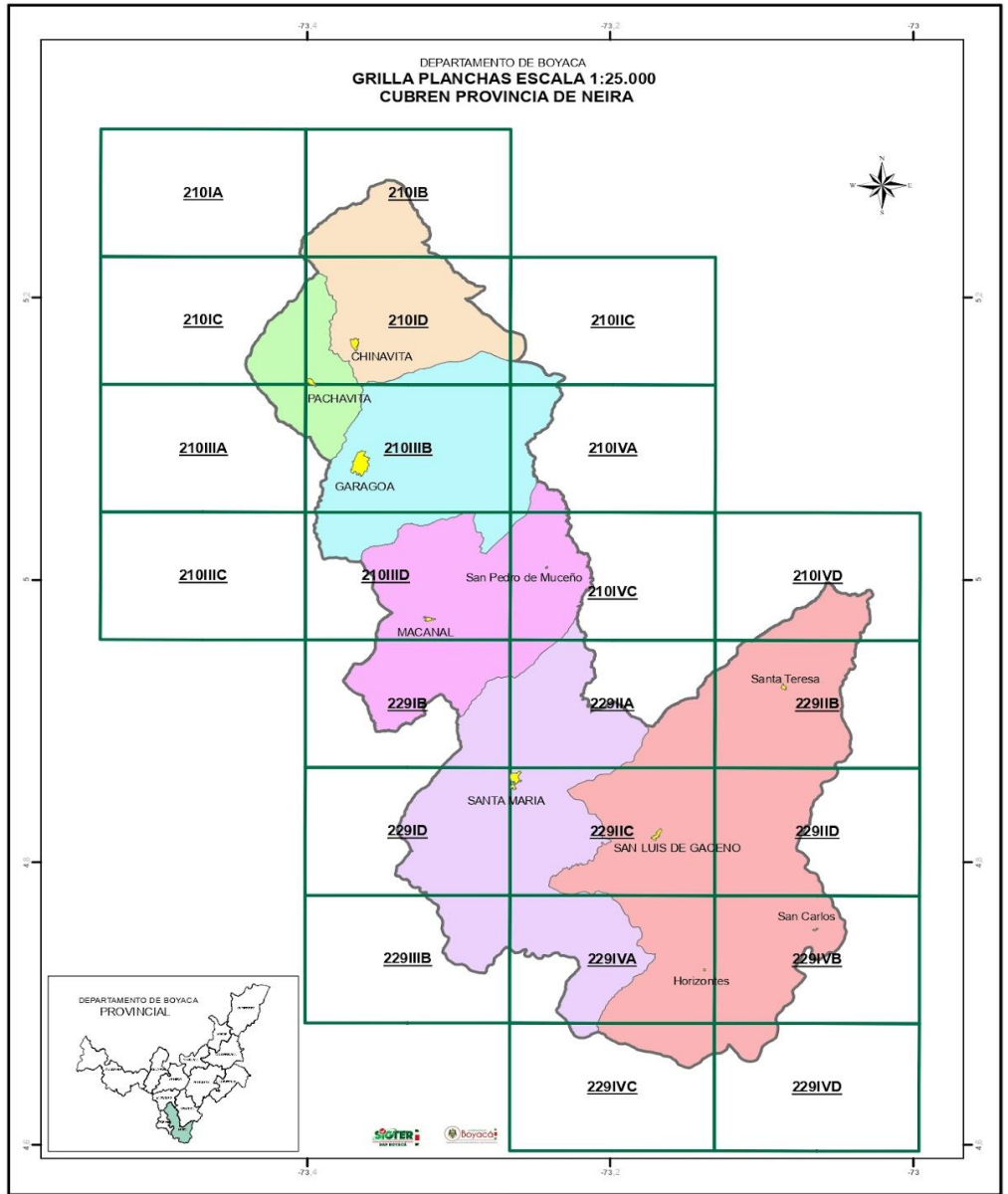


Plancha Cartográfica escala 1:25000 de la provincia Neira del departamento de Boyacá, constituida por 6 municipios y cuya capital es el municipio de Garagoa.

Ilustración 6. Provincia de Neira

Fuente:

https://planeacion.boyaca.gov.co/IDE_Boyaca/Mapas/Mapas_pdf/grilla_25k/PROVINCIA_NEIRA.pdf

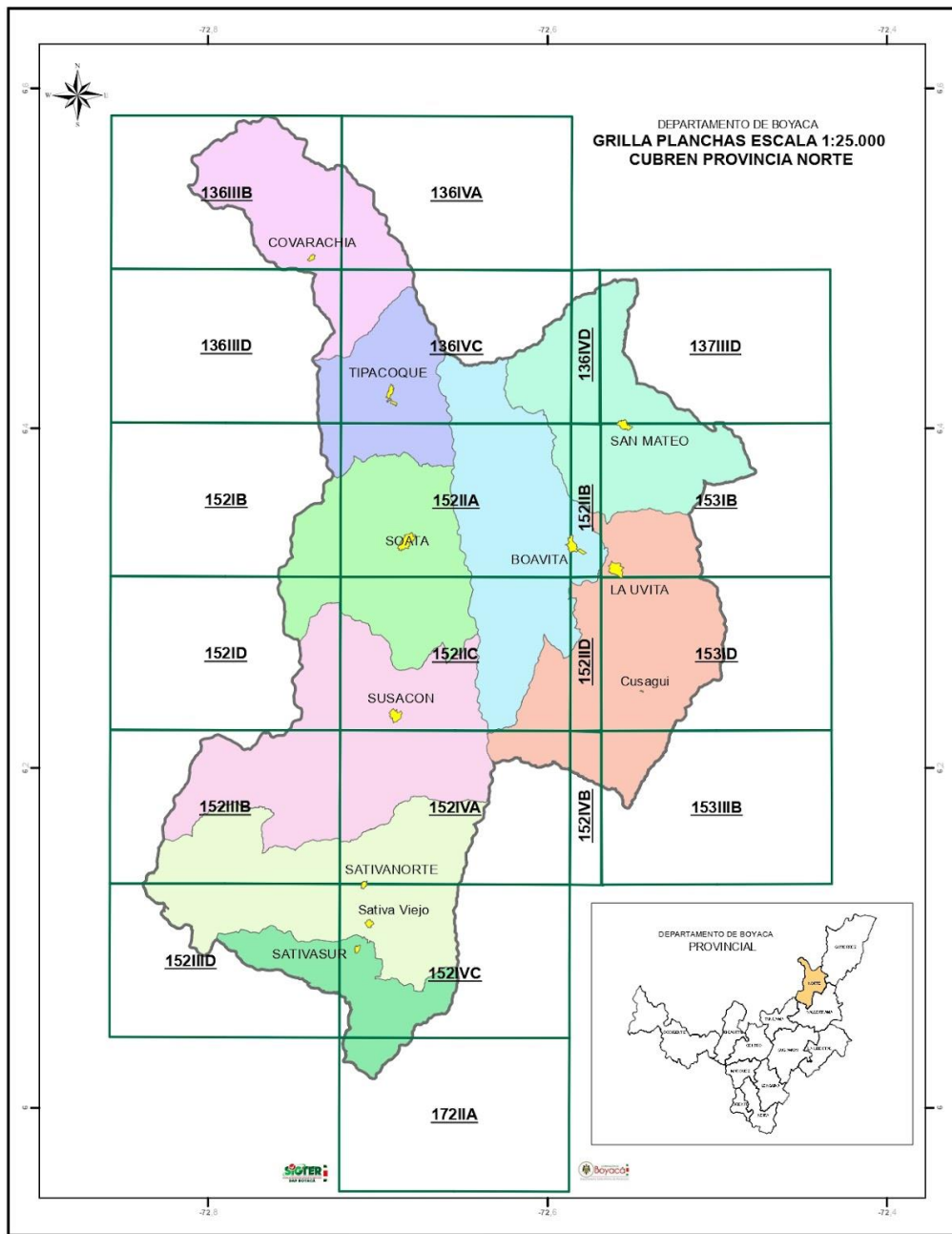


Plancha cartográfica escala 1:25000 de la provincia Norte del departamento de Boyacá, constituida por 9 municipios y cuya capital es el municipio de Soatá.

Ilustración 7. Provincia Norte

Fuente:

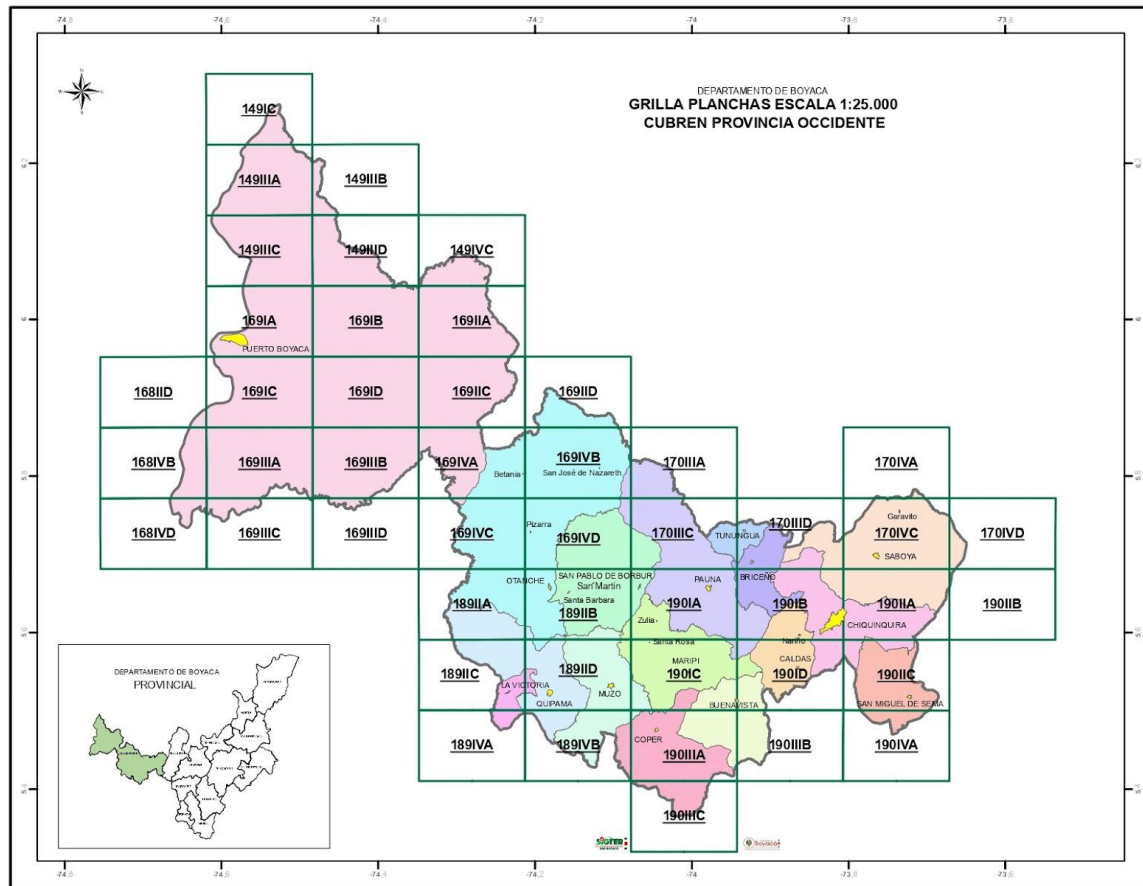
https://planeacion.boyaca.gov.co/IDE_Boyaca/Mapas/Mapas_pdf/grilla_25k/PROVINCIA_NORTE.pdf



Plancha cartográfica escala 1:25000 de la provincia Occidente del departamento de Boyacá, constituida por 16 municipios y cuya capital es el municipio de Chiquinquirá:

Ilustración 8. Provincia de Occidente

Fuente:
https://planeacion.boyaca.gov.co/IDE_Boyaca/Mapas/Mapas_pdf/grilla_25k/PROVINCIA_OCCIDENTE.pdf

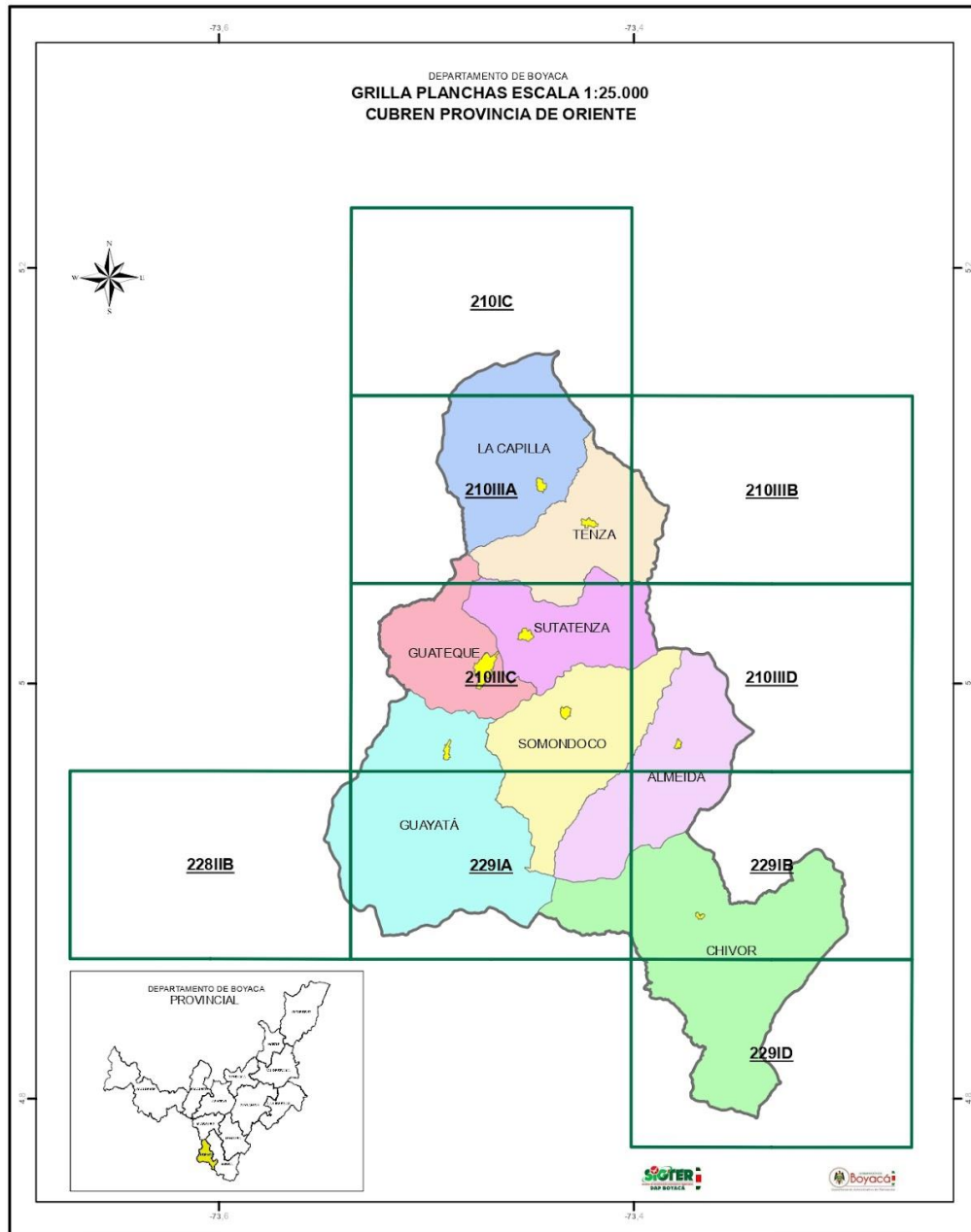


Plancha cartográfica escala 1:25000 de la provincia Oriente del departamento de Boyacá, constituida por 8 municipios y cuya capital es el municipio de Guateque.

Ilustración 9. Provincia Oriente

Fuente:

https://planeacion.boyaca.gov.co/IDE_Boyaca/Mapas/Mapas_pdf/grilla_25k/PROVINCIA_ORIENTE.pdf

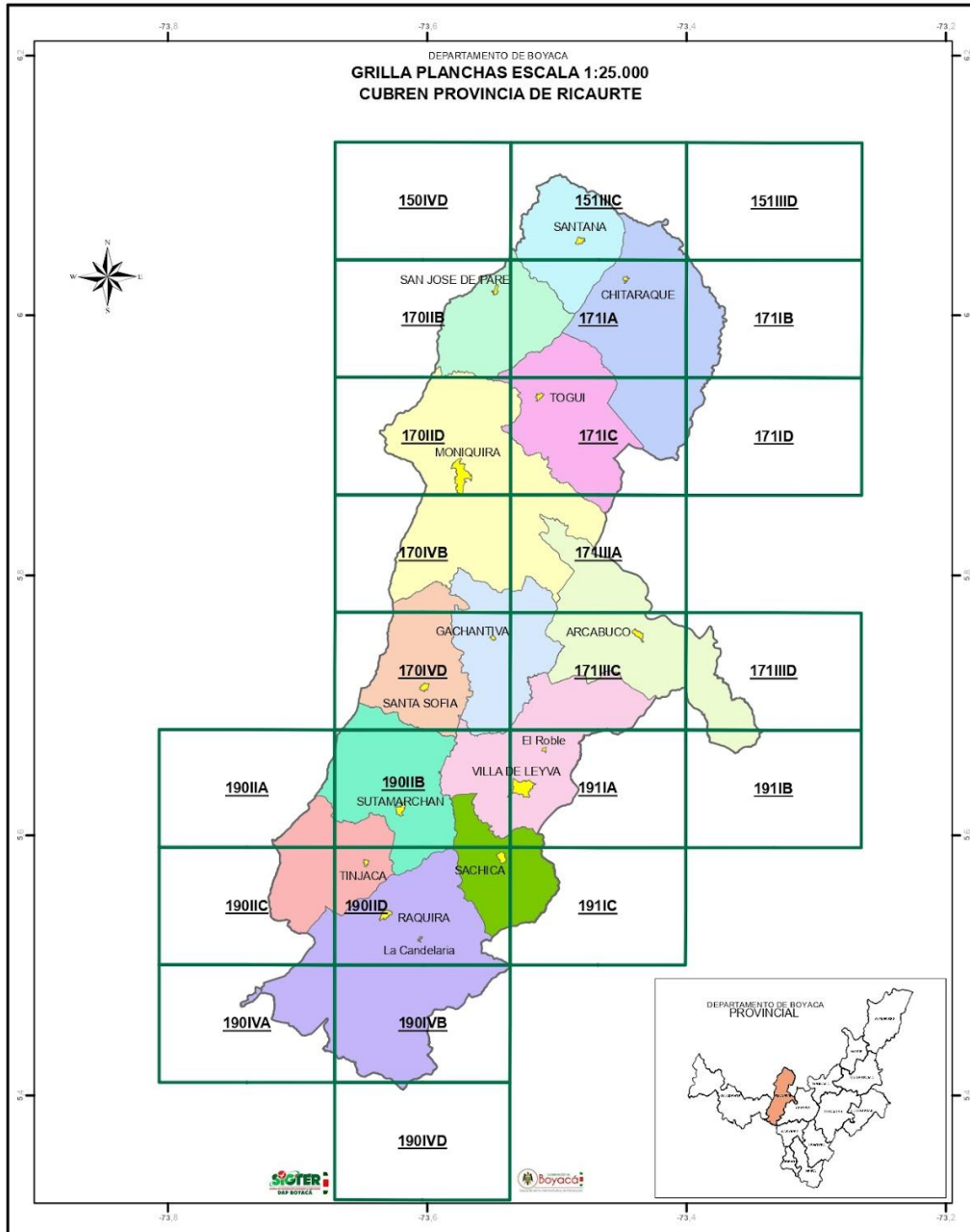


Plancha cartográfica escala 1:25000 de la provincia Ricaurte del departamento de Boyacá, constituida por 13 municipios y cuya capital es el municipio de Moniquirá

Ilustración 10: Provincia Ricaurte

Fuente:

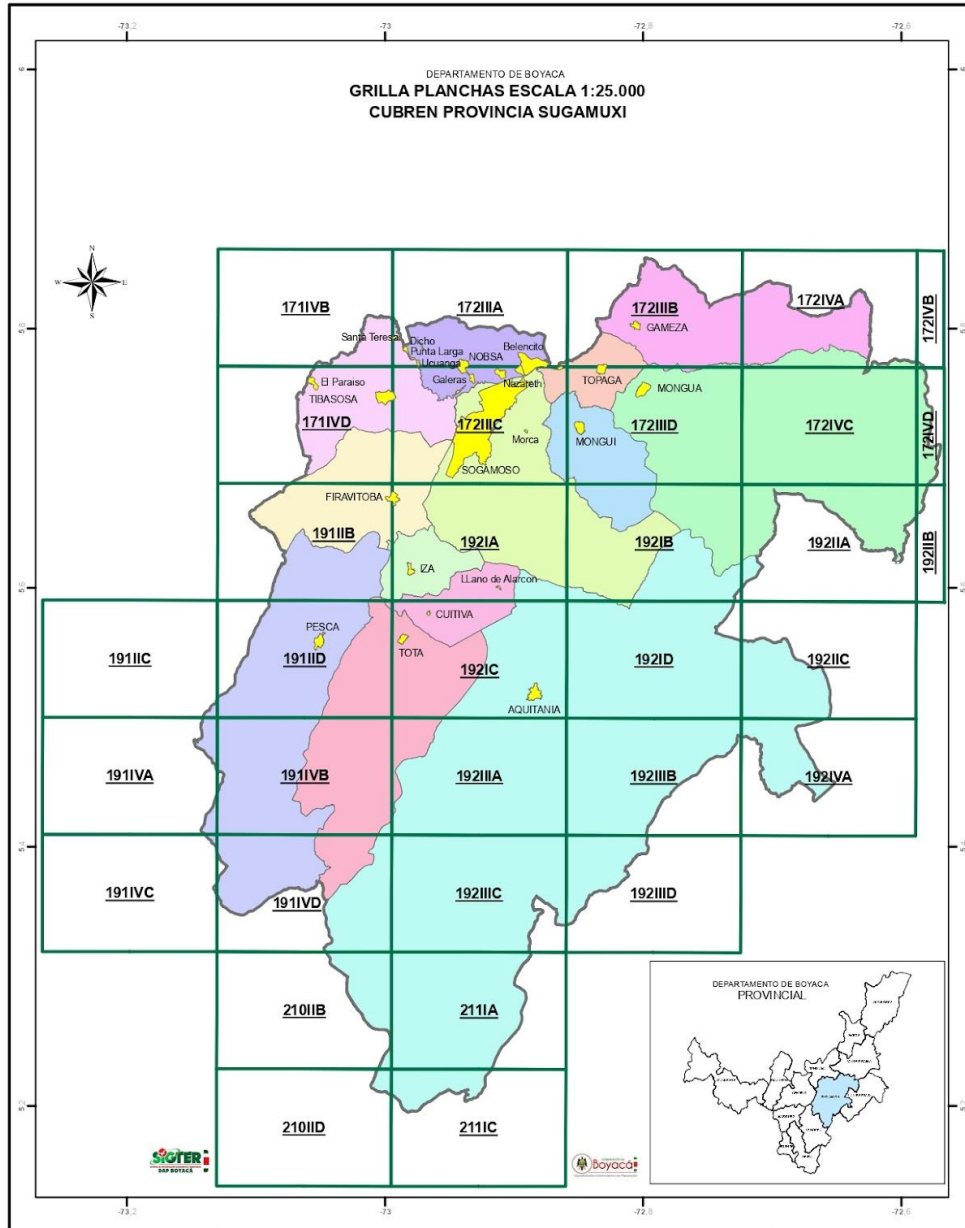
https://planeacion.boyaca.gov.co/IDE_Boyaca/Mapas/Mapas_pdf/grilla_25k/PROVINCIA_RICAURTE.pdf



Plancha cartográfica escala 1:2500 de la provincia Sugamuxi del departamento de Boyacá, constituida por 13 municipios y cuya capital es el municipio de Sogamoso.

Ilustración 11. Provincia de Sugamuxi

Fuente: https://planeacion.boyaca.gov.co/IDE_Boyaca/Mapas/Mapas_pdf/grilla_25k/PROVINCIA_SUGAMUXI.pdf

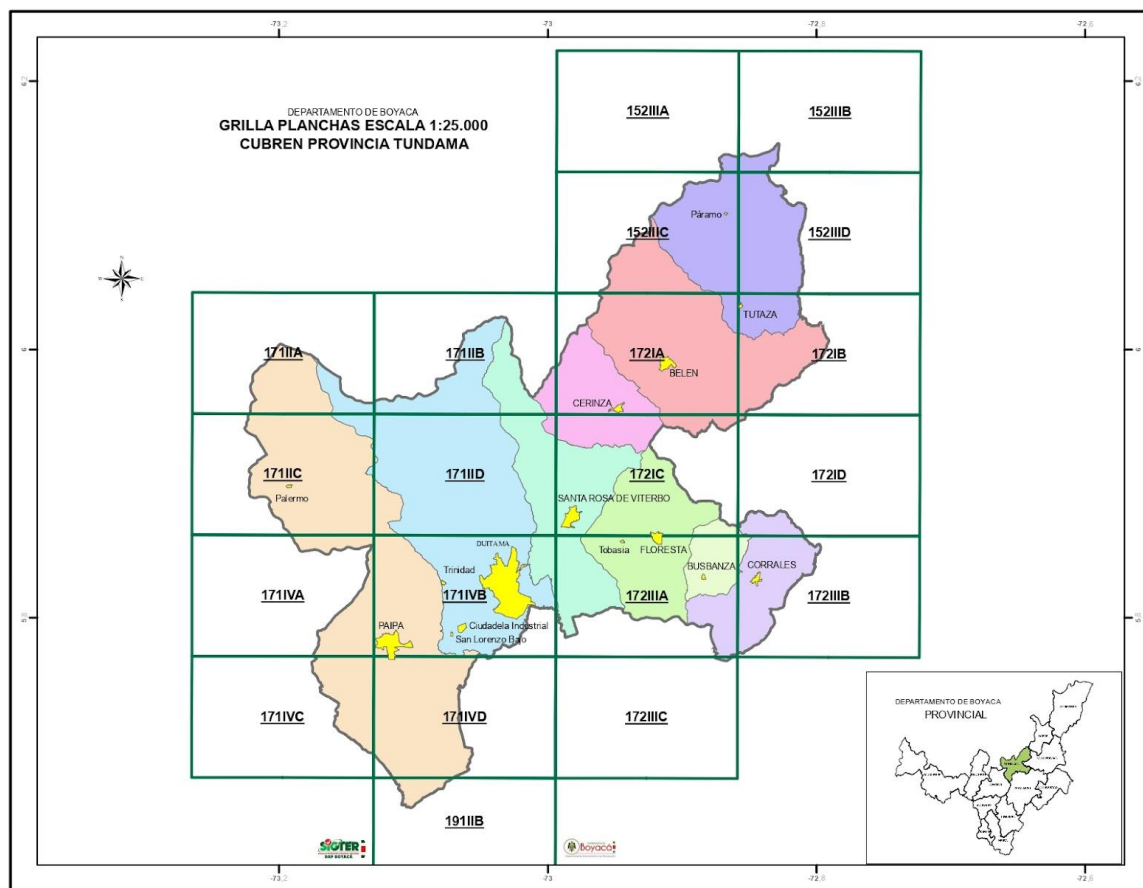


Plancha cartográfica escala 1:25000 de la provincia Tundama del departamento de Boyacá, constituida por 9 municipios y cuya capital es el municipio de Duitama.

Ilustración 12. Provincia de Tundama

Fuente:

https://planeacion.boyaca.gov.co/IDE_Boyaca/Mapas/Mapas_pdf/grilla_25k/PROVINCIA_TUNDAMA.pdf

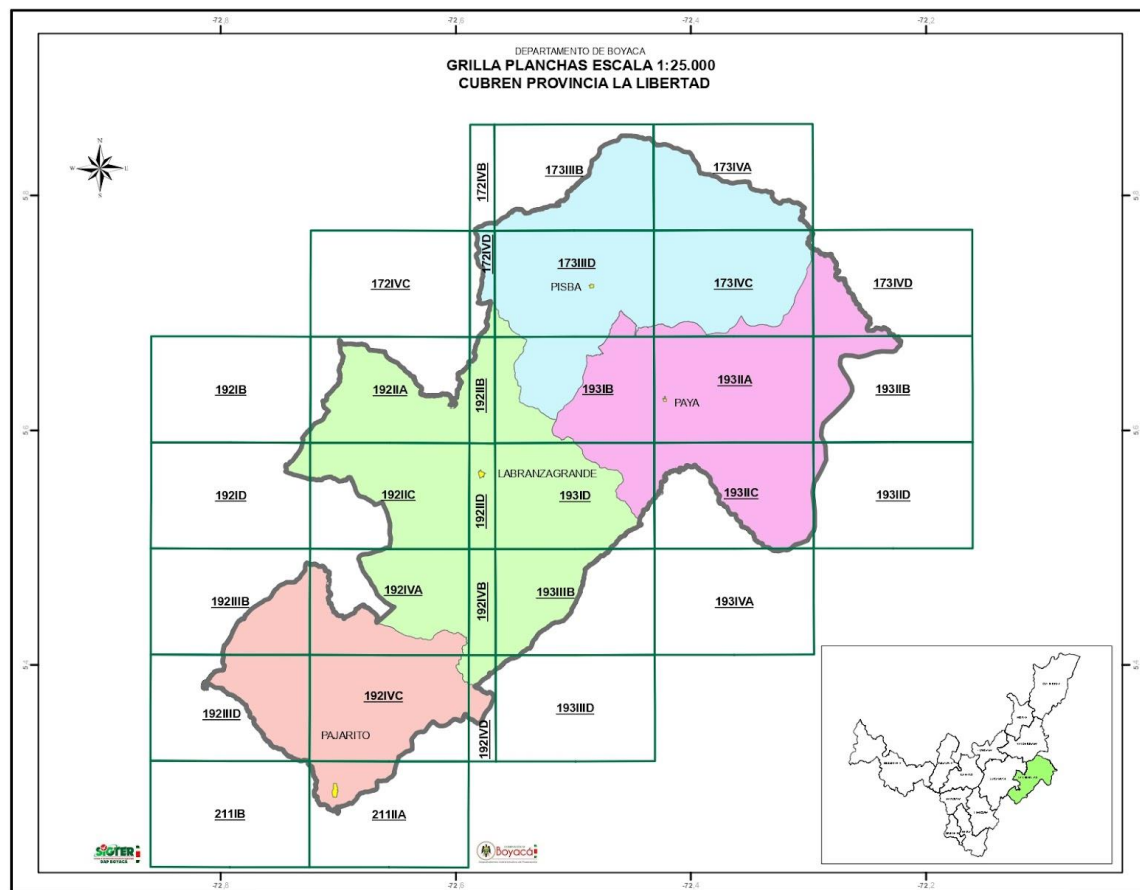


Plancha cartográfica escala 1:25000 de la provincia de la Libertad del departamento de Boyacá, constituida por 4 municipios y cuya capital es Labranzagrande.

Ilustración 13. Provincia de la libertad

Fuente:

https://planeacion.boyaca.gov.co/IDE_Boyaca/Mapas/Mapas_pdf/grilla_25k/PROVINCIA_LA_LIBERTAD.pdf

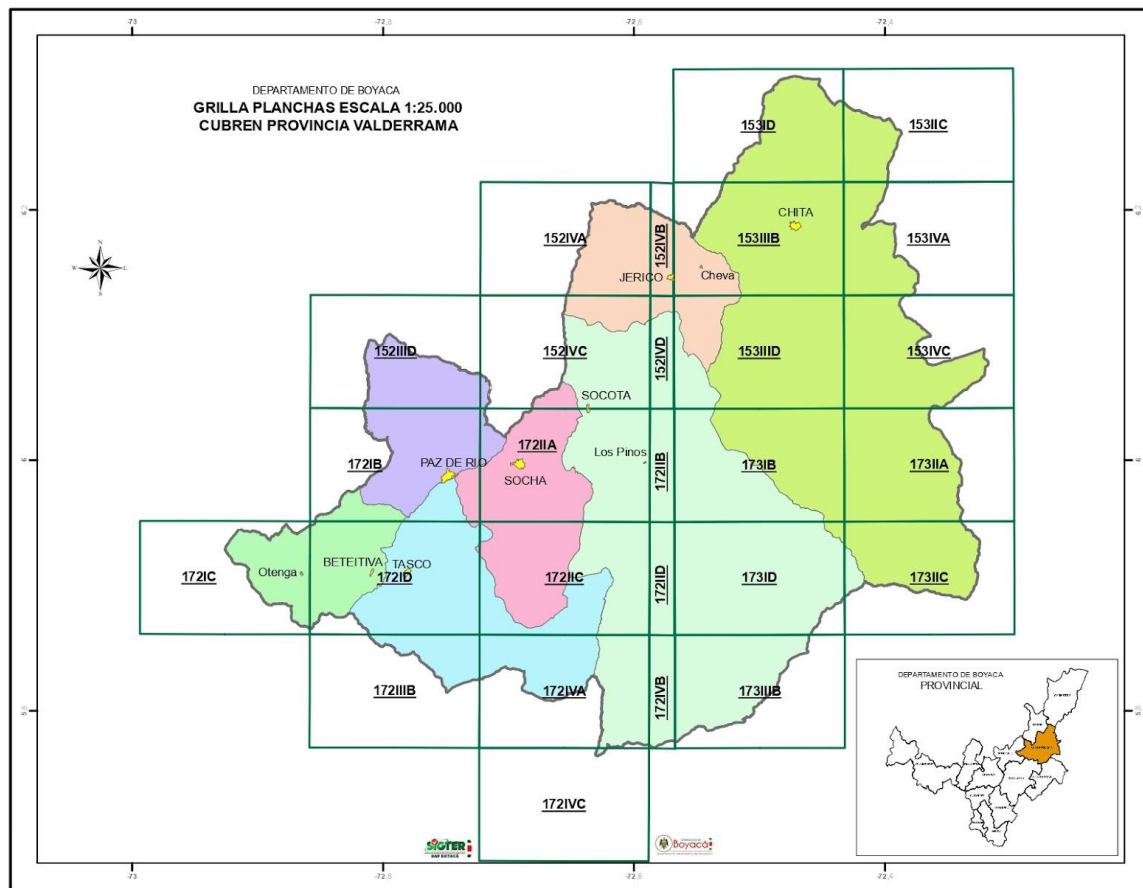


Plancha cartográfica escala 1:25000 de la provincia de Valderrama del departamento de Boyacá, constituida por 7 municipios y cuya capital es el municipio de Scoha.

Ilustración 14. Provincia de Valderrama

Fuente:

https://planeacion.boyaca.gov.co/IDE_Boyaca/Mapas/Mapas_pdf/grilla_25k/PROVINCIA_VALDERRAMA.pdf



Días de mercado establecidos en los 123 municipios de Boyacá

Tabla 4 Días de mercado municipios de Boyaca

MUNICIPIO	Lunes	Martes	Miércoles	Jueves	Viernes	Sábado	Domingo
ALMEIDA		X			X		
AQUITANIA				X			
ARCABUCO							X
BELÉN						X	



BERBEO							X
BETEITIVA							X
BOAVITA					X		
BOYACÁ							X
BRICEÑO							X
BUENAVISTA							X
BUSBANZÁ							
CALDAS							X
CAMPOHERMOSO							X
CERINZA					X		
CHINAVITA						X	
CHIQUINQUIRÁ			X				
CHÍQUIZA							X
CHISCAS							
CHITA				X			
CHITARAQUE				X			
CHIVATÁ							
CHIVOR							



CIÉNEGA							X
CÓMBITA				X			
COPER							X
CORRALES						X	
COVARACHIA	X						
CUBARÁ							X
CUCAITA							
CUITIVA							
DUITAMA			X			X	X
EL COCUY					X		
EL ESPINO						X	
FIRAVITOBA		X					
FLORESTA							X
GACHANTIVÁ							X
GÁMEZA		X					
GARAGOA							X
GUACAMAYAS				X			
GUATEQUE			X				



GUAYATÁ		X		X			
GÜICÁN							
IZA							
JENESANO			X				
JERICÓ						X	
LA CAPILLA	X						
LA UVITA							X
LA VICTORIA							X
LABRANZAGRANDE							X
MACANAL							X
MARIPÍ							X
MIRAFLORES							X
MONGUA							X
MONGUÍ							X
MONQUIRÁ			X				
MOTAVITA							
MUZO							X
NOBSA							



NUEVO COLÓN			X				
OICATÁ							
OTANCHE							X
PACHAVITA							
PÁEZ			X				
PAIPA			X				X
PAJARITO							X
PANQUEBA							X
PAUNA							X
PAYA							X
PAZ DE RIO							X
PESCA	X						
PISBA							X
PUERTO BOYACÁ							X
QUÍPAMA							X
RAMIRIQUÍ							
RÁQUIRA							X
RONDÓN			X				



SABOYÁ	X						X
SÁCHICA							X
SAMACÁ							X
SAN EDUARDO							X
S. JOSÉ DE PARE							X
S. L. DE GACENO							X
SAN MATEO			X				
S. M. DE SEMA							X
S. P. DE BORBUR							X
SANTA MARÍA	X						
S. R. DE VITERBO	X						
SANTA SOFÍA							
SANTANA						X	
SATIVANORTE		X					
SATIVASUR			X				
SIACHOQUE				X			
SOATÁ						X	
SOCHA						X	



SOCOTÁ							X
SOGAMOSO		X					
SOMONDOCO		X					
SORA							
SORACÁ							
SOTAQUIRÁ						X	
SUSACÓN	X						
SUTAMARCHÁN					X		
SUTATENZA							
TASCO							X
TENZA						X	
TIBANÁ		X					
TIBASOSA						X	
TINJACÁ				X			
TIPACOQUE							X
TOCA						X	
TOGÜÍ							X
TÓPAGA							

TOTA							
TUNJA		X			X		
TUNUNGUÁ							X
TURMEQUÉ							
TUTA							X
TUTAZÁ							X
ÚMBITA		X					
VENTAQUEMADA							X
VILLA DE LEYVA							
VIRACACHÁ		X					
ZETAQUIRA						X	

2. Estadísticas principales del departamento de Boyacá.

A continuación, se presentan las principales estadísticas demográficas del departamento de Boyacá; total de habitantes, Índice de necesidades Básicas insatisfechas, Pobreza multidimensional, entre otras.



Proyecciones poblacionales censo nacional de población y vivienda cnpv 2018.

Las proyecciones poblacionales para el periodo comprendido entre el año 2023 y el año 2030 para los 123 municipios de Boyacá se han elaborado con meticulosidad y precisión, basándonos en las proyecciones de población con la actualización post COVID 19 calculadas con base en los resultados detallados del Censo Nacional de Población y Vivienda (CNPV) 2018 del DANE. Estas proyecciones, reflejo de la dinámica demográfica anticipada, constituyen una herramienta invaluable para comprender el crecimiento poblacional, las tendencias y los desafíos a los que se enfrentarán los distintos municipios en los próximos años. Como antesala a los datos presentados en la tabla de Excel adjunta, estas proyecciones no solo ofrecen una visión anticipada de la realidad.

Demográfica futura de Boyacá, sino que también proporcionan una base sólida para la toma de decisiones informada y la planificación estratégica en cada rincón de este diverso y dinámico departamento.

Tabla 4: Proyecciones poblacionales 2023 a 2030.

MUNICIPIO	AÑO	Total		
		Total Hombres	Total Mujeres	Total
Tunja	2023	87,724	97,745	185,469
Tunja	2024	88,641	98,645	187,286
Tunja	2025	89,500	99,445	188,945
Tunja	2026	90,296	100,202	190,498
Tunja	2027	91,072	100,897	191,969
Tunja	2028	91,812	101,540	193,352
Tunja	2029	92,537	102,178	194,715
Tunja	2030	93,223	102,774	195,997
Almeida	2023	1,064	966	2,030
Almeida	2024	1,079	969	2,048
Almeida	2025	1,085	991	2,076
Almeida	2026	1,100	997	2,097
Almeida	2027	1,106	991	2,097
Almeida	2028	1,111	1,001	2,112
Almeida	2029	1,105	1,015	2,120
Almeida	2030	1,133	1,020	2,153
Aquitania	2023	8,344	7,975	16,319
Aquitania	2024	8,444	8,036	16,480
Aquitania	2025	8,535	8,113	16,648
Aquitania	2026	8,602	8,178	16,780
Aquitania	2027	8,711	8,230	16,941
Aquitania	2028	8,775	8,310	17,085



Aquitania	2029	8,860	8,360	17,220
Aquitania	2030	8,909	8,418	17,327
Arcabuco	2023	3,140	3,125	6,265
Arcabuco	2024	3,171	3,170	6,341
Arcabuco	2025	3,196	3,196	6,392
Arcabuco	2026	3,234	3,214	6,448
Arcabuco	2027	3,251	3,259	6,510
Arcabuco	2028	3,288	3,267	6,555
Arcabuco	2029	3,304	3,286	6,590
Arcabuco	2030	3,340	3,307	6,647
Belén	2023	3,784	4,130	7,914
Belén	2024	3,826	4,161	7,987
Belén	2025	3,872	4,198	8,070
Belén	2026	3,895	4,242	8,137
Belén	2027	3,928	4,276	8,204
Belén	2028	3,964	4,307	8,271
Belén	2029	3,998	4,345	8,343
Belén	2030	4,026	4,376	8,402
Berbeo	2023	840	824	1,664
Berbeo	2024	852	848	1,700
Berbeo	2025	860	843	1,703
Berbeo	2026	872	850	1,722
Berbeo	2027	873	851	1,724
Berbeo	2028	876	857	1,733
Berbeo	2029	897	861	1,758
Berbeo	2030	910	860	1,770
Betétiva	2023	1,013	1,034	2,047
Betétiva	2024	1,015	1,054	2,069
Betétiva	2025	1,020	1,063	2,083
Betétiva	2026	1,042	1,063	2,105
Betétiva	2027	1,060	1,071	2,131
Betétiva	2028	1,059	1,081	2,140
Betétiva	2029	1,061	1,093	2,154
Betétiva	2030	1,065	1,097	2,162
Boavita	2023	2,679	2,689	5,368
Boavita	2024	2,718	2,704	5,422
Boavita	2025	2,757	2,730	5,487
Boavita	2026	2,767	2,756	5,523
Boavita	2027	2,784	2,789	5,573



Boavita	2028	2,807	2,818	5,625
Boavita	2029	2,839	2,818	5,657
Boavita	2030	2,869	2,834	5,703
Boyacá	2023	2,810	2,582	5,392
Boyacá	2024	2,841	2,607	5,448
Boyacá	2025	2,876	2,628	5,504
Boyacá	2026	2,900	2,656	5,556
Boyacá	2027	2,940	2,666	5,606
Boyacá	2028	2,964	2,683	5,647
Boyacá	2029	2,977	2,708	5,685
Boyacá	2030	3,002	2,722	5,724
Briceño	2023	1,242	1,055	2,297
Briceño	2024	1,261	1,056	2,317
Briceño	2025	1,258	1,073	2,331
Briceño	2026	1,282	1,078	2,360
Briceño	2027	1,282	1,080	2,362
Briceño	2028	1,297	1,098	2,395
Briceño	2029	1,314	1,098	2,412
Briceño	2030	1,319	1,107	2,426
Buenavista	2023	2,408	2,218	4,626
Buenavista	2024	2,440	2,248	4,688
Buenavista	2025	2,469	2,263	4,732
Buenavista	2026	2,488	2,284	4,772
Buenavista	2027	2,514	2,295	4,809
Buenavista	2028	2,534	2,305	4,839
Buenavista	2029	2,550	2,328	4,878
Buenavista	2030	2,576	2,347	4,923
Busbanzá	2023	605	597	1,202
Busbanzá	2024	600	600	1,200
Busbanzá	2025	611	608	1,219
Busbanzá	2026	619	614	1,233
Busbanzá	2027	611	622	1,233
Busbanzá	2028	620	631	1,251
Busbanzá	2029	621	640	1,261
Busbanzá	2030	624	645	1,269
Caldas	2023	1,637	1,659	3,296
Caldas	2024	1,653	1,682	3,335
Caldas	2025	1,666	1,695	3,361
Caldas	2026	1,683	1,708	3,391



Caldas	2027	1,694	1,729	3,423
Caldas	2028	1,707	1,741	3,448
Caldas	2029	1,718	1,747	3,465
Caldas	2030	1,739	1,771	3,510
Campohermoso	2023	1,666	1,593	3,259
Campohermoso	2024	1,682	1,617	3,299
Campohermoso	2025	1,702	1,618	3,320
Campohermoso	2026	1,711	1,632	3,343
Campohermoso	2027	1,732	1,649	3,381
Campohermoso	2028	1,751	1,660	3,411
Campohermoso	2029	1,767	1,673	3,440
Campohermoso	2030	1,755	1,684	3,439
Cerinza	2023	1,906	2,006	3,912
Cerinza	2024	1,930	2,015	3,945
Cerinza	2025	1,954	2,037	3,991
Cerinza	2026	1,960	2,064	4,024
Cerinza	2027	1,976	2,075	4,051
Cerinza	2028	1,993	2,079	4,072
Cerinza	2029	2,015	2,096	4,111
Cerinza	2030	2,029	2,110	4,139
Chinavita	2023	1,655	1,718	3,373
Chinavita	2024	1,678	1,734	3,412
Chinavita	2025	1,687	1,749	3,436
Chinavita	2026	1,714	1,753	3,467
Chinavita	2027	1,722	1,771	3,493
Chinavita	2028	1,739	1,792	3,531
Chinavita	2029	1,752	1,808	3,560
Chinavita	2030	1,763	1,817	3,580
Chiquinquirá	2023	28,779	31,359	60,138
Chiquinquirá	2024	29,096	31,641	60,737
Chiquinquirá	2025	29,383	31,906	61,289
Chiquinquirá	2026	29,641	32,163	61,804
Chiquinquirá	2027	29,912	32,375	62,287
Chiquinquirá	2028	30,151	32,591	62,742
Chiquinquirá	2029	30,387	32,804	63,191
Chiquinquirá	2030	30,613	33,007	63,620
Chiscas	2023	2,109	2,046	4,155
Chiscas	2024	2,129	2,066	4,195
Chiscas	2025	2,150	2,084	4,234



Chiscas	2026	2,184	2,095	4,279
Chiscas	2027	2,195	2,113	4,308
Chiscas	2028	2,196	2,144	4,340
Chiscas	2029	2,230	2,150	4,380
Chiscas	2030	2,255	2,156	4,411
Chita	2023	4,281	4,036	8,317
Chita	2024	4,322	4,083	8,405
Chita	2025	4,365	4,110	8,475
Chita	2026	4,410	4,134	8,544
Chita	2027	4,454	4,169	8,623
Chita	2028	4,489	4,181	8,670
Chita	2029	4,522	4,208	8,730
Chita	2030	4,559	4,259	8,818
Chitaraque	2023	3,200	2,985	6,185
Chitaraque	2024	3,225	3,001	6,226
Chitaraque	2025	3,273	3,033	6,306
Chitaraque	2026	3,296	3,050	6,346
Chitaraque	2027	3,329	3,089	6,418
Chitaraque	2028	3,371	3,106	6,477
Chitaraque	2029	3,383	3,130	6,513
Chitaraque	2030	3,415	3,151	6,566
Chivatá	2023	1,485	1,475	2,960
Chivatá	2024	1,504	1,491	2,995
Chivatá	2025	1,512	1,500	3,012
Chivatá	2026	1,537	1,515	3,052
Chivatá	2027	1,545	1,518	3,063
Chivatá	2028	1,555	1,538	3,093
Chivatá	2029	1,580	1,539	3,119
Chivatá	2030	1,581	1,545	3,126
Ciénega	2023	2,423	2,471	4,894
Ciénega	2024	2,462	2,501	4,963
Ciénega	2025	2,489	2,518	5,007
Ciénega	2026	2,504	2,540	5,044
Ciénega	2027	2,519	2,560	5,079
Ciénega	2028	2,548	2,584	5,132
Ciénega	2029	2,569	2,595	5,164
Ciénega	2030	2,595	2,604	5,199
Cómbita	2023	8,651	5,245	13,896
Cómbita	2024	8,743	5,297	14,040



Cómbita	2025	8,833	5,350	14,183
Cómbita	2026	8,909	5,397	14,306
Cómbita	2027	8,992	5,443	14,435
Cómbita	2028	9,074	5,469	14,543
Cómbita	2029	9,142	5,522	14,664
Cómbita	2030	9,223	5,567	14,790
Coper	2023	1,977	1,821	3,798
Coper	2024	1,996	1,836	3,832
Coper	2025	2,019	1,862	3,881
Coper	2026	2,047	1,867	3,914
Coper	2027	2,052	1,887	3,939
Coper	2028	2,071	1,890	3,961
Coper	2029	2,094	1,909	4,003
Coper	2030	2,103	1,922	4,025
Corrales	2023	1,376	1,286	2,662
Corrales	2024	1,382	1,292	2,674
Corrales	2025	1,408	1,290	2,698
Corrales	2026	1,417	1,312	2,729
Corrales	2027	1,429	1,313	2,742
Corrales	2028	1,443	1,339	2,782
Corrales	2029	1,444	1,342	2,786
Corrales	2030	1,451	1,353	2,804
Covarachía	2023	1,509	1,395	2,904
Covarachía	2024	1,538	1,403	2,941
Covarachía	2025	1,544	1,423	2,967
Covarachía	2026	1,559	1,433	2,992
Covarachía	2027	1,568	1,446	3,014
Covarachía	2028	1,573	1,454	3,027
Covarachía	2029	1,596	1,472	3,068
Covarachía	2030	1,619	1,465	3,084
Cubará	2023	5,589	5,586	11,175
Cubará	2024	5,662	5,633	11,295
Cubará	2025	5,715	5,677	11,392
Cubará	2026	5,774	5,720	11,494
Cubará	2027	5,825	5,779	11,604
Cubará	2028	5,878	5,817	11,695
Cubará	2029	5,909	5,858	11,767
Cubará	2030	5,961	5,898	11,859
Cucaita	2023	2,013	1,967	3,980



Cucaita	2024	2,032	1,988	4,020
Cucaita	2025	2,056	1,991	4,047
Cucaita	2026	2,067	2,017	4,084
Cucaita	2027	2,082	2,033	4,115
Cucaita	2028	2,104	2,051	4,155
Cucaita	2029	2,118	2,049	4,167
Cucaita	2030	2,136	2,063	4,199
Cuítiva	2023	930	969	1,899
Cuítiva	2024	938	972	1,910
Cuítiva	2025	951	993	1,944
Cuítiva	2026	954	1,003	1,957
Cuítiva	2027	955	1,009	1,964
Cuítiva	2028	974	1,016	1,990
Cuítiva	2029	976	1,029	2,005
Cuítiva	2030	980	1,034	2,014
Chíquiza	2023	2,554	2,417	4,971
Chíquiza	2024	2,576	2,450	5,026
Chíquiza	2025	2,612	2,449	5,061
Chíquiza	2026	2,637	2,482	5,119
Chíquiza	2027	2,664	2,506	5,170
Chíquiza	2028	2,673	2,511	5,184
Chíquiza	2029	2,705	2,539	5,244
Chíquiza	2030	2,735	2,545	5,280
Chivor	2023	1,433	1,207	2,640
Chivor	2024	1,447	1,217	2,664
Chivor	2025	1,461	1,237	2,698
Chivor	2026	1,467	1,229	2,696
Chivor	2027	1,483	1,245	2,728
Chivor	2028	1,490	1,264	2,754
Chivor	2029	1,520	1,259	2,779
Chivor	2030	1,523	1,268	2,791
Duitama	2023	62,729	68,862	131,591
Duitama	2024	63,376	69,518	132,894
Duitama	2025	64,005	70,086	134,091
Duitama	2026	64,567	70,631	135,198
Duitama	2027	65,135	71,127	136,262
Duitama	2028	65,666	71,602	137,268
Duitama	2029	66,188	72,048	138,236
Duitama	2030	66,668	72,512	139,180



El Cocuy	2023	2,248	2,129	4,377
El Cocuy	2024	2,275	2,147	4,422
El Cocuy	2025	2,293	2,184	4,477
El Cocuy	2026	2,333	2,201	4,534
El Cocuy	2027	2,344	2,202	4,546
El Cocuy	2028	2,358	2,230	4,588
El Cocuy	2029	2,373	2,244	4,617
El Cocuy	2030	2,399	2,250	4,649
El Espino	2023	1,615	1,602	3,217
El Espino	2024	1,621	1,627	3,248
El Espino	2025	1,634	1,635	3,269
El Espino	2026	1,637	1,655	3,292
El Espino	2027	1,660	1,676	3,336
El Espino	2028	1,679	1,688	3,367
El Espino	2029	1,678	1,710	3,388
El Espino	2030	1,702	1,712	3,414
Firavitoba	2023	3,498	3,611	7,109
Firavitoba	2024	3,548	3,646	7,194
Firavitoba	2025	3,574	3,687	7,261
Firavitoba	2026	3,632	3,705	7,337
Firavitoba	2027	3,649	3,730	7,379
Firavitoba	2028	3,688	3,750	7,438
Firavitoba	2029	3,709	3,784	7,493
Firavitoba	2030	3,745	3,815	7,560
Floresta	2023	1,627	1,795	3,422
Floresta	2024	1,644	1,817	3,461
Floresta	2025	1,664	1,829	3,493
Floresta	2026	1,668	1,839	3,507
Floresta	2027	1,695	1,846	3,541
Floresta	2028	1,707	1,868	3,575
Floresta	2029	1,722	1,886	3,608
Floresta	2030	1,716	1,889	3,605
Gachantivá	2023	1,537	1,402	2,939
Gachantivá	2024	1,564	1,394	2,958
Gachantivá	2025	1,587	1,422	3,009
Gachantivá	2026	1,590	1,428	3,018
Gachantivá	2027	1,621	1,439	3,060
Gachantivá	2028	1,624	1,443	3,067
Gachantivá	2029	1,635	1,440	3,075



Gachantivá	2030	1,655	1,464	3,119
Gámeza	2023	2,636	2,476	5,112
Gámeza	2024	2,652	2,513	5,165
Gámeza	2025	2,680	2,523	5,203
Gámeza	2026	2,714	2,557	5,271
Gámeza	2027	2,739	2,577	5,316
Gámeza	2028	2,766	2,579	5,345
Gámeza	2029	2,789	2,613	5,402
Gámeza	2030	2,812	2,630	5,442
Garagoa	2023	9,132	10,076	19,208
Garagoa	2024	9,247	10,168	19,415
Garagoa	2025	9,317	10,265	19,582
Garagoa	2026	9,401	10,354	19,755
Garagoa	2027	9,482	10,423	19,905
Garagoa	2028	9,570	10,513	20,083
Garagoa	2029	9,645	10,580	20,225
Garagoa	2030	9,710	10,640	20,350
Guacamayas	2023	961	991	1,952
Guacamayas	2024	963	1,004	1,967
Guacamayas	2025	976	1,007	1,983
Guacamayas	2026	980	1,007	1,987
Guacamayas	2027	1,002	1,012	2,014
Guacamayas	2028	1,002	1,025	2,027
Guacamayas	2029	1,010	1,032	2,042
Guacamayas	2030	1,035	1,045	2,080
Guateque	2023	5,394	6,006	11,400
Guateque	2024	5,453	6,070	11,523
Guateque	2025	5,502	6,129	11,631
Guateque	2026	5,565	6,176	11,741
Guateque	2027	5,591	6,232	11,823
Guateque	2028	5,632	6,288	11,920
Guateque	2029	5,683	6,328	12,011
Guateque	2030	5,730	6,365	12,095
Guayatá	2023	1,749	1,752	3,501
Guayatá	2024	1,756	1,771	3,527
Guayatá	2025	1,779	1,800	3,579
Guayatá	2026	1,792	1,813	3,605
Guayatá	2027	1,805	1,822	3,627
Guayatá	2028	1,829	1,829	3,658



Guayatá	2029	1,841	1,840	3,681
Guayatá	2030	1,854	1,859	3,713
Güicán de La Sierra	2023	2,275	2,217	4,492
Güicán de La Sierra	2024	2,309	2,236	4,545
Güicán de La Sierra	2025	2,324	2,246	4,570
Güicán de La Sierra	2026	2,339	2,266	4,605
Güicán de La Sierra	2027	2,363	2,291	4,654
Güicán de La Sierra	2028	2,385	2,308	4,693
Güicán de La Sierra	2029	2,410	2,317	4,727
Güicán de La Sierra	2030	2,427	2,344	4,771
Iza	2023	1,042	1,036	2,078
Iza	2024	1,046	1,048	2,094
Iza	2025	1,072	1,053	2,125
Iza	2026	1,084	1,058	2,142
Iza	2027	1,101	1,072	2,173
Iza	2028	1,090	1,079	2,169
Iza	2029	1,101	1,086	2,187
Iza	2030	1,102	1,074	2,176
Jenesano	2023	3,779	3,887	7,666
Jenesano	2024	3,819	3,936	7,755
Jenesano	2025	3,863	3,966	7,829
Jenesano	2026	3,898	3,991	7,889
Jenesano	2027	3,932	4,029	7,961
Jenesano	2028	3,969	4,063	8,032
Jenesano	2029	4,006	4,089	8,095
Jenesano	2030	4,038	4,116	8,154
Jericó	2023	2,154	1,979	4,133
Jericó	2024	2,178	1,990	4,168
Jericó	2025	2,202	2,006	4,208
Jericó	2026	2,225	2,026	4,251
Jericó	2027	2,237	2,026	4,263
Jericó	2028	2,267	2,038	4,305
Jericó	2029	2,274	2,055	4,329
Jericó	2030	2,295	2,085	4,380
Labranzagrande	2023	1,997	1,688	3,685
Labranzagrande	2024	2,026	1,704	3,730
Labranzagrande	2025	2,041	1,714	3,755
Labranzagrande	2026	2,066	1,730	3,796
Labranzagrande	2027	2,086	1,756	3,842



Labranzagrande	2028	2,086	1,763	3,849
Labranzagrande	2029	2,111	1,784	3,895
Labranzagrande	2030	2,119	1,781	3,900
La Capilla	2023	1,435	1,386	2,821
La Capilla	2024	1,453	1,398	2,851
La Capilla	2025	1,467	1,415	2,882
La Capilla	2026	1,469	1,437	2,906
La Capilla	2027	1,479	1,433	2,912
La Capilla	2028	1,509	1,441	2,950
La Capilla	2029	1,508	1,455	2,963
La Capilla	2030	1,532	1,472	3,004
La Victoria	2023	605	572	1,177
La Victoria	2024	620	577	1,197
La Victoria	2025	616	586	1,202
La Victoria	2026	623	593	1,216
La Victoria	2027	633	605	1,238
La Victoria	2028	641	608	1,249
La Victoria	2029	636	614	1,250
La Victoria	2030	646	606	1,252
La Uvita	2023	1,642	1,542	3,184
La Uvita	2024	1,659	1,561	3,220
La Uvita	2025	1,673	1,573	3,246
La Uvita	2026	1,692	1,584	3,276
La Uvita	2027	1,696	1,605	3,301
La Uvita	2028	1,706	1,608	3,314
La Uvita	2029	1,742	1,616	3,358
La Uvita	2030	1,744	1,637	3,381
Villa de Leyva	2023	8,541	8,925	17,466
Villa de Leyva	2024	8,623	9,004	17,627
Villa de Leyva	2025	8,708	9,079	17,787
Villa de Leyva	2026	8,783	9,158	17,941
Villa de Leyva	2027	8,856	9,219	18,075
Villa de Leyva	2028	8,911	9,297	18,208
Villa de Leyva	2029	8,974	9,347	18,321
Villa de Leyva	2030	9,048	9,388	18,436
Macanal	2023	2,689	2,606	5,295
Macanal	2024	2,725	2,630	5,355
Macanal	2025	2,736	2,660	5,396
Macanal	2026	2,762	2,679	5,441



Macanal	2027	2,806	2,686	5,492
Macanal	2028	2,826	2,701	5,527
Macanal	2029	2,846	2,727	5,573
Macanal	2030	2,875	2,761	5,636
Maripí	2023	3,343	2,673	6,016
Maripí	2024	3,388	2,690	6,078
Maripí	2025	3,420	2,727	6,147
Maripí	2026	3,454	2,738	6,192
Maripí	2027	3,476	2,751	6,227
Maripí	2028	3,512	2,783	6,295
Maripí	2029	3,540	2,806	6,346
Maripí	2030	3,566	2,809	6,375
Miraflores	2023	4,744	4,656	9,400
Miraflores	2024	4,786	4,695	9,481
Miraflores	2025	4,851	4,724	9,575
Miraflores	2026	4,898	4,764	9,662
Miraflores	2027	4,935	4,822	9,757
Miraflores	2028	4,994	4,839	9,833
Miraflores	2029	5,032	4,869	9,901
Miraflores	2030	5,076	4,908	9,984
Mongua	2023	2,363	2,523	4,886
Mongua	2024	2,401	2,543	4,944
Mongua	2025	2,410	2,570	4,980
Mongua	2026	2,431	2,596	5,027
Mongua	2027	2,468	2,599	5,067
Mongua	2028	2,479	2,623	5,102
Mongua	2029	2,516	2,639	5,155
Mongua	2030	2,519	2,650	5,169
Monguít	2023	2,107	2,346	4,453
Monguít	2024	2,123	2,362	4,485
Monguít	2025	2,151	2,376	4,527
Monguít	2026	2,179	2,403	4,582
Monguít	2027	2,186	2,428	4,614
Monguít	2028	2,210	2,445	4,655
Monguít	2029	2,225	2,445	4,670
Monguít	2030	2,239	2,466	4,705
Moniquirá	2023	11,938	12,145	24,083
Moniquirá	2024	12,081	12,275	24,356
Moniquirá	2025	12,195	12,401	24,596



Moniquirá	2026	12,307	12,485	24,792
Moniquirá	2027	12,422	12,569	24,991
Moniquirá	2028	12,515	12,681	25,196
Moniquirá	2029	12,618	12,762	25,380
Moniquirá	2030	12,736	12,856	25,592
Motavita	2023	2,943	3,003	5,946
Motavita	2024	2,963	3,058	6,021
Motavita	2025	3,009	3,063	6,072
Motavita	2026	3,023	3,101	6,124
Motavita	2027	3,052	3,122	6,174
Motavita	2028	3,085	3,144	6,229
Motavita	2029	3,108	3,168	6,276
Motavita	2030	3,126	3,193	6,319
Muzo	2023	4,817	4,199	9,016
Muzo	2024	4,866	4,228	9,094
Muzo	2025	4,899	4,287	9,186
Muzo	2026	4,961	4,329	9,290
Muzo	2027	4,978	4,365	9,343
Muzo	2028	5,004	4,417	9,421
Muzo	2029	5,043	4,452	9,495
Muzo	2030	5,081	4,479	9,560
Nobsa	2023	8,282	8,885	17,167
Nobsa	2024	8,369	8,965	17,334
Nobsa	2025	8,462	9,038	17,500
Nobsa	2026	8,538	9,097	17,635
Nobsa	2027	8,635	9,170	17,805
Nobsa	2028	8,692	9,226	17,918
Nobsa	2029	8,774	9,290	18,064
Nobsa	2030	8,828	9,366	18,194
Nuevo Colón	2023	2,804	2,627	5,431
Nuevo Colón	2024	2,834	2,659	5,493
Nuevo Colón	2025	2,867	2,671	5,538
Nuevo Colón	2026	2,896	2,703	5,599
Nuevo Colón	2027	2,919	2,723	5,642
Nuevo Colón	2028	2,954	2,741	5,695
Nuevo Colón	2029	2,970	2,763	5,733
Nuevo Colón	2030	2,991	2,775	5,766
Oicatá	2023	1,529	1,478	3,007
Oicatá	2024	1,540	1,507	3,047



Oicatá	2025	1,559	1,526	3,085
Oicatá	2026	1,578	1,523	3,101
Oicatá	2027	1,592	1,536	3,128
Oicatá	2028	1,607	1,549	3,156
Oicatá	2029	1,627	1,559	3,186
Oicatá	2030	1,639	1,560	3,199
Otanche	2023	4,373	4,168	8,541
Otanche	2024	4,418	4,195	8,613
Otanche	2025	4,459	4,240	8,699
Otanche	2026	4,500	4,278	8,778
Otanche	2027	4,527	4,322	8,849
Otanche	2028	4,582	4,339	8,921
Otanche	2029	4,603	4,377	8,980
Otanche	2030	4,648	4,415	9,063
Pachavita	2023	1,318	1,255	2,573
Pachavita	2024	1,345	1,273	2,618
Pachavita	2025	1,352	1,285	2,637
Pachavita	2026	1,359	1,283	2,642
Pachavita	2027	1,372	1,302	2,674
Pachavita	2028	1,378	1,310	2,688
Pachavita	2029	1,385	1,332	2,717
Pachavita	2030	1,401	1,335	2,736
Páez	2023	1,826	1,607	3,433
Páez	2024	1,850	1,629	3,479
Páez	2025	1,867	1,632	3,499
Páez	2026	1,888	1,654	3,542
Páez	2027	1,909	1,650	3,559
Páez	2028	1,932	1,673	3,605
Páez	2029	1,951	1,677	3,628
Páez	2030	1,944	1,701	3,645
Paipa	2023	17,467	18,611	36,078
Paipa	2024	17,661	18,768	36,429
Paipa	2025	17,834	18,944	36,778
Paipa	2026	18,003	19,093	37,096
Paipa	2027	18,173	19,230	37,403
Paipa	2028	18,311	19,366	37,677
Paipa	2029	18,450	19,503	37,953
Paipa	2030	18,613	19,609	38,222
Pajarito	2023	1,307	1,220	2,527



Pajarito	2024	1,326	1,218	2,544
Pajarito	2025	1,332	1,228	2,560
Pajarito	2026	1,340	1,245	2,585
Pajarito	2027	1,353	1,252	2,605
Pajarito	2028	1,357	1,269	2,626
Pajarito	2029	1,382	1,270	2,652
Pajarito	2030	1,401	1,282	2,683
Panqueba	2023	882	912	1,794
Panqueba	2024	877	937	1,814
Panqueba	2025	890	955	1,845
Panqueba	2026	901	951	1,852
Panqueba	2027	919	948	1,867
Panqueba	2028	923	950	1,873
Panqueba	2029	924	966	1,890
Panqueba	2030	925	972	1,897
Pauna	2023	3,897	3,649	7,546
Pauna	2024	3,943	3,684	7,627
Pauna	2025	3,970	3,719	7,689
Pauna	2026	4,024	3,748	7,772
Pauna	2027	4,039	3,788	7,827
Pauna	2028	4,086	3,800	7,886
Pauna	2029	4,119	3,829	7,948
Pauna	2030	4,141	3,858	7,999
Paya	2023	1,467	1,296	2,763
Paya	2024	1,473	1,322	2,795
Paya	2025	1,495	1,317	2,812
Paya	2026	1,499	1,333	2,832
Paya	2027	1,530	1,339	2,869
Paya	2028	1,537	1,367	2,904
Paya	2029	1,543	1,377	2,920
Paya	2030	1,541	1,391	2,932
Paz de Río	2023	2,203	2,269	4,472
Paz de Río	2024	2,229	2,286	4,515
Paz de Río	2025	2,244	2,316	4,560
Paz de Río	2026	2,262	2,335	4,597
Paz de Río	2027	2,278	2,349	4,627
Paz de Río	2028	2,297	2,358	4,655
Paz de Río	2029	2,321	2,372	4,693
Paz de Río	2030	2,349	2,380	4,729



Pesca	2023	3,622	3,494	7,116
Pesca	2024	3,663	3,530	7,193
Pesca	2025	3,703	3,553	7,256
Pesca	2026	3,736	3,588	7,324
Pesca	2027	3,777	3,611	7,388
Pesca	2028	3,812	3,641	7,453
Pesca	2029	3,824	3,666	7,490
Pesca	2030	3,865	3,690	7,555
Pisba	2023	990	869	1,859
Pisba	2024	987	888	1,875
Pisba	2025	1,002	897	1,899
Pisba	2026	1,007	896	1,903
Pisba	2027	1,018	919	1,937
Pisba	2028	1,019	918	1,937
Pisba	2029	1,027	941	1,968
Pisba	2030	1,030	939	1,969
Puerto Boyacá	2023	24,855	25,305	50,160
Puerto Boyacá	2024	25,120	25,547	50,667
Puerto Boyacá	2025	25,370	25,773	51,143
Puerto Boyacá	2026	25,592	25,990	51,582
Puerto Boyacá	2027	25,814	26,155	51,969
Puerto Boyacá	2028	26,014	26,363	52,377
Puerto Boyacá	2029	26,223	26,520	52,743
Puerto Boyacá	2030	26,415	26,717	53,132
Quípama	2023	2,765	2,444	5,209
Quípama	2024	2,780	2,492	5,272
Quípama	2025	2,805	2,503	5,308
Quípama	2026	2,832	2,526	5,358
Quípama	2027	2,849	2,564	5,413
Quípama	2028	2,867	2,575	5,442
Quípama	2029	2,899	2,599	5,498
Quípama	2030	2,922	2,605	5,527
Ramiriquí	2023	5,239	5,303	10,542
Ramiriquí	2024	5,297	5,347	10,644
Ramiriquí	2025	5,346	5,397	10,743
Ramiriquí	2026	5,412	5,435	10,847
Ramiriquí	2027	5,466	5,468	10,934
Ramiriquí	2028	5,508	5,518	11,026
Ramiriquí	2029	5,554	5,549	11,103



Ramiriquí	2030	5,594	5,594	11,188
Ráquira	2023	4,473	3,968	8,441
Ráquira	2024	4,520	3,998	8,518
Ráquira	2025	4,579	4,039	8,618
Ráquira	2026	4,610	4,078	8,688
Ráquira	2027	4,653	4,102	8,755
Ráquira	2028	4,689	4,141	8,830
Ráquira	2029	4,738	4,174	8,912
Ráquira	2030	4,779	4,195	8,974
Rondón	2023	1,253	1,260	2,513
Rondón	2024	1,273	1,275	2,548
Rondón	2025	1,275	1,289	2,564
Rondón	2026	1,290	1,295	2,585
Rondón	2027	1,304	1,309	2,613
Rondón	2028	1,319	1,310	2,629
Rondón	2029	1,333	1,314	2,647
Rondón	2030	1,328	1,338	2,666
Saboyá	2023	7,074	7,397	14,471
Saboyá	2024	7,146	7,477	14,623
Saboyá	2025	7,225	7,540	14,765
Saboyá	2026	7,301	7,598	14,899
Saboyá	2027	7,367	7,660	15,027
Saboyá	2028	7,422	7,715	15,137
Saboyá	2029	7,488	7,766	15,254
Saboyá	2030	7,542	7,821	15,363
Sáchica	2023	3,007	2,861	5,868
Sáchica	2024	3,048	2,885	5,933
Sáchica	2025	3,077	2,912	5,989
Sáchica	2026	3,102	2,921	6,023
Sáchica	2027	3,120	2,951	6,071
Sáchica	2028	3,156	2,979	6,135
Sáchica	2029	3,171	2,995	6,166
Sáchica	2030	3,196	3,014	6,210
Samacá	2023	9,887	9,758	19,645
Samacá	2024	9,982	9,868	19,850
Samacá	2025	10,084	9,954	20,038
Samacá	2026	10,186	10,021	20,207
Samacá	2027	10,285	10,088	20,373
Samacá	2028	10,386	10,154	20,540



Samacá	2029	10,472	10,208	20,680
Samacá	2030	10,584	10,251	20,835
San Eduardo	2023	910	845	1,755
San Eduardo	2024	921	846	1,767
San Eduardo	2025	930	863	1,793
San Eduardo	2026	942	876	1,818
San Eduardo	2027	944	884	1,828
San Eduardo	2028	947	882	1,829
San Eduardo	2029	973	882	1,855
San Eduardo	2030	959	900	1,859
San José de Pare	2023	2,751	2,523	5,274
San José de Pare	2024	2,787	2,541	5,328
San José de Pare	2025	2,820	2,560	5,380
San José de Pare	2026	2,837	2,585	5,422
San José de Pare	2027	2,864	2,606	5,470
San José de Pare	2028	2,895	2,627	5,522
San José de Pare	2029	2,921	2,634	5,555
San José de Pare	2030	2,949	2,651	5,600
San Luis de Gaceno	2023	2,966	2,844	5,810
San Luis de Gaceno	2024	3,008	2,869	5,877
San Luis de Gaceno	2025	3,031	2,888	5,919
San Luis de Gaceno	2026	3,052	2,911	5,963
San Luis de Gaceno	2027	3,086	2,930	6,016
San Luis de Gaceno	2028	3,110	2,951	6,061
San Luis de Gaceno	2029	3,134	2,981	6,115
San Luis de Gaceno	2030	3,161	2,996	6,157
San Mateo	2023	1,743	1,783	3,526
San Mateo	2024	1,754	1,814	3,568
San Mateo	2025	1,784	1,822	3,606
San Mateo	2026	1,802	1,845	3,647
San Mateo	2027	1,817	1,860	3,677
San Mateo	2028	1,822	1,877	3,699
San Mateo	2029	1,844	1,882	3,726
San Mateo	2030	1,855	1,899	3,754
San Miguel de Sema	2023	1,581	1,586	3,167
San Miguel de Sema	2024	1,603	1,600	3,203
San Miguel de Sema	2025	1,614	1,614	3,228
San Miguel de Sema	2026	1,629	1,632	3,261
San Miguel de Sema	2027	1,639	1,639	3,278



San Miguel de Sema	2028	1,657	1,659	3,316
San Miguel de Sema	2029	1,657	1,677	3,334
San Miguel de Sema	2030	1,669	1,688	3,357
San Pablo de Borbur	2023	3,838	3,189	7,027
San Pablo de Borbur	2024	3,882	3,217	7,099
San Pablo de Borbur	2025	3,918	3,248	7,166
San Pablo de Borbur	2026	3,952	3,264	7,216
San Pablo de Borbur	2027	3,998	3,292	7,290
San Pablo de Borbur	2028	4,012	3,319	7,331
San Pablo de Borbur	2029	4,058	3,345	7,403
San Pablo de Borbur	2030	4,086	3,360	7,446
Santana	2023	4,177	3,911	8,088
Santana	2024	4,194	3,936	8,130
Santana	2025	4,250	3,980	8,230
Santana	2026	4,296	4,011	8,307
Santana	2027	4,331	4,043	8,374
Santana	2028	4,374	4,071	8,445
Santana	2029	4,415	4,084	8,499
Santana	2030	4,447	4,134	8,581
Santa María	2023	1,922	1,765	3,687
Santa María	2024	1,948	1,810	3,758
Santa María	2025	1,963	1,804	3,767
Santa María	2026	1,974	1,831	3,805
Santa María	2027	2,002	1,847	3,849
Santa María	2028	2,015	1,852	3,867
Santa María	2029	2,027	1,873	3,900
Santa María	2030	2,047	1,872	3,919
Santa Rosa de Viterbo	2023	7,315	6,674	13,989
Santa Rosa de Viterbo	2024	7,390	6,738	14,128
Santa Rosa de Viterbo	2025	7,462	6,795	14,257
Santa Rosa de Viterbo	2026	7,542	6,848	14,390
Santa Rosa de Viterbo	2027	7,604	6,902	14,506
Santa Rosa de Viterbo	2028	7,665	6,956	14,621
Santa Rosa de Viterbo	2029	7,736	6,988	14,724
Santa Rosa de Viterbo	2030	7,787	7,048	14,835
Santa Sofía	2023	1,710	1,664	3,374
Santa Sofía	2024	1,729	1,669	3,398
Santa Sofía	2025	1,751	1,691	3,442
Santa Sofía	2026	1,768	1,699	3,467



Santa Sofía	2027	1,788	1,696	3,484
Santa Sofía	2028	1,799	1,718	3,517
Santa Sofía	2029	1,815	1,747	3,562
Santa Sofía	2030	1,831	1,754	3,585
Sativanorte	2023	1,165	1,128	2,293
Sativanorte	2024	1,180	1,139	2,319
Sativanorte	2025	1,181	1,166	2,347
Sativanorte	2026	1,208	1,158	2,366
Sativanorte	2027	1,209	1,179	2,388
Sativanorte	2028	1,228	1,177	2,405
Sativanorte	2029	1,220	1,196	2,416
Sativanorte	2030	1,233	1,196	2,429
Sativasur	2023	537	613	1,150
Sativasur	2024	532	631	1,163
Sativasur	2025	548	629	1,177
Sativasur	2026	541	636	1,177
Sativasur	2027	545	633	1,178
Sativasur	2028	551	648	1,199
Sativasur	2029	563	640	1,203
Sativasur	2030	566	661	1,227
Siachoque	2023	3,677	3,447	7,124
Siachoque	2024	3,736	3,468	7,204
Siachoque	2025	3,772	3,503	7,275
Siachoque	2026	3,798	3,537	7,335
Siachoque	2027	3,833	3,568	7,401
Siachoque	2028	3,870	3,593	7,463
Siachoque	2029	3,898	3,622	7,520
Siachoque	2030	3,928	3,628	7,556
Soatá	2023	4,484	4,939	9,423
Soatá	2024	4,530	4,988	9,518
Soatá	2025	4,573	5,024	9,597
Soatá	2026	4,626	5,061	9,687
Soatá	2027	4,645	5,121	9,766
Soatá	2028	4,696	5,140	9,836
Soatá	2029	4,719	5,177	9,896
Soatá	2030	4,768	5,210	9,978
Socotá	2023	4,043	3,584	7,627
Socotá	2024	4,088	3,600	7,688
Socotá	2025	4,132	3,638	7,770



Socotá	2026	4,168	3,667	7,835
Socotá	2027	4,204	3,690	7,894
Socotá	2028	4,236	3,716	7,952
Socotá	2029	4,288	3,744	8,032
Socotá	2030	4,322	3,756	8,078
Socha	2023	4,193	4,239	8,432
Socha	2024	4,246	4,279	8,525
Socha	2025	4,277	4,315	8,592
Socha	2026	4,317	4,352	8,669
Socha	2027	4,362	4,386	8,748
Socha	2028	4,392	4,423	8,815
Socha	2029	4,439	4,439	8,878
Socha	2030	4,468	4,473	8,941
Sogamoso	2023	65,211	71,180	136,391
Sogamoso	2024	65,957	71,802	137,759
Sogamoso	2025	66,659	72,362	139,021
Sogamoso	2026	67,266	72,927	140,193
Sogamoso	2027	67,852	73,437	141,289
Sogamoso	2028	68,423	73,924	142,347
Sogamoso	2029	68,961	74,405	143,366
Sogamoso	2030	69,490	74,858	144,348
Somondoco	2023	1,509	1,539	3,048
Somondoco	2024	1,526	1,562	3,088
Somondoco	2025	1,517	1,579	3,096
Somondoco	2026	1,543	1,577	3,120
Somondoco	2027	1,552	1,599	3,151
Somondoco	2028	1,566	1,606	3,172
Somondoco	2029	1,580	1,605	3,185
Somondoco	2030	1,600	1,621	3,221
Sora	2023	1,663	1,547	3,210
Sora	2024	1,679	1,560	3,239
Sora	2025	1,707	1,585	3,292
Sora	2026	1,725	1,587	3,312
Sora	2027	1,745	1,594	3,339
Sora	2028	1,764	1,600	3,364
Sora	2029	1,768	1,623	3,391
Sora	2030	1,782	1,634	3,416
Sotaquirá	2023	4,483	4,227	8,710
Sotaquirá	2024	4,541	4,250	8,791



Sotaquirá	2025	4,584	4,292	8,876
Sotaquirá	2026	4,618	4,325	8,943
Sotaquirá	2027	4,670	4,354	9,024
Sotaquirá	2028	4,721	4,390	9,111
Sotaquirá	2029	4,750	4,424	9,174
Sotaquirá	2030	4,788	4,444	9,232
Soracá	2023	3,156	3,196	6,352
Soracá	2024	3,197	3,233	6,430
Soracá	2025	3,228	3,253	6,481
Soracá	2026	3,257	3,290	6,547
Soracá	2027	3,282	3,310	6,592
Soracá	2028	3,300	3,340	6,640
Soracá	2029	3,338	3,362	6,700
Soracá	2030	3,361	3,393	6,754
Susacón	2023	1,468	1,362	2,830
Susacón	2024	1,479	1,389	2,868
Susacón	2025	1,495	1,387	2,882
Susacón	2026	1,508	1,401	2,909
Susacón	2027	1,531	1,402	2,933
Susacón	2028	1,539	1,425	2,964
Susacón	2029	1,548	1,428	2,976
Susacón	2030	1,558	1,449	3,007
Sutamarchán	2023	3,288	3,244	6,532
Sutamarchán	2024	3,323	3,264	6,587
Sutamarchán	2025	3,352	3,296	6,648
Sutamarchán	2026	3,388	3,326	6,714
Sutamarchán	2027	3,403	3,372	6,775
Sutamarchán	2028	3,433	3,391	6,824
Sutamarchán	2029	3,455	3,423	6,878
Sutamarchán	2030	3,465	3,449	6,914
Sutatenza	2023	2,192	2,277	4,469
Sutatenza	2024	2,221	2,315	4,536
Sutatenza	2025	2,236	2,339	4,575
Sutatenza	2026	2,269	2,350	4,619
Sutatenza	2027	2,275	2,359	4,634
Sutatenza	2028	2,300	2,388	4,688
Sutatenza	2029	2,319	2,398	4,717
Sutatenza	2030	2,356	2,405	4,761
Tasco	2023	3,119	3,051	6,170



Tasco	2024	3,154	3,062	6,216
Tasco	2025	3,191	3,098	6,289
Tasco	2026	3,219	3,128	6,347
Tasco	2027	3,253	3,167	6,420
Tasco	2028	3,277	3,154	6,431
Tasco	2029	3,315	3,196	6,511
Tasco	2030	3,314	3,221	6,535
Tenza	2023	1,988	2,076	4,064
Tenza	2024	2,008	2,079	4,087
Tenza	2025	2,035	2,108	4,143
Tenza	2026	2,053	2,110	4,163
Tenza	2027	2,079	2,132	4,211
Tenza	2028	2,098	2,152	4,250
Tenza	2029	2,109	2,166	4,275
Tenza	2030	2,126	2,179	4,305
Tibaná	2023	4,715	4,860	9,575
Tibaná	2024	4,776	4,918	9,694
Tibaná	2025	4,828	4,953	9,781
Tibaná	2026	4,879	4,986	9,865
Tibaná	2027	4,904	5,026	9,930
Tibaná	2028	4,955	5,064	10,019
Tibaná	2029	4,981	5,110	10,091
Tibaná	2030	5,043	5,143	10,186
Tibasosa	2023	6,885	7,040	13,925
Tibasosa	2024	6,963	7,100	14,063
Tibasosa	2025	7,012	7,172	14,184
Tibasosa	2026	7,096	7,231	14,327
Tibasosa	2027	7,152	7,286	14,438
Tibasosa	2028	7,214	7,333	14,547
Tibasosa	2029	7,277	7,365	14,642
Tibasosa	2030	7,333	7,431	14,764
Tinjacá	2023	1,730	1,766	3,496
Tinjacá	2024	1,747	1,790	3,537
Tinjacá	2025	1,760	1,803	3,563
Tinjacá	2026	1,780	1,806	3,586
Tinjacá	2027	1,798	1,818	3,616
Tinjacá	2028	1,816	1,846	3,662
Tinjacá	2029	1,816	1,854	3,670
Tinjacá	2030	1,845	1,854	3,699



Tipacoque	2023	1,776	1,719	3,495
Tipacoque	2024	1,802	1,720	3,522
Tipacoque	2025	1,820	1,728	3,548
Tipacoque	2026	1,819	1,756	3,575
Tipacoque	2027	1,857	1,767	3,624
Tipacoque	2028	1,865	1,772	3,637
Tipacoque	2029	1,887	1,791	3,678
Tipacoque	2030	1,891	1,794	3,685
Toca	2023	4,744	4,585	9,329
Toca	2024	4,799	4,629	9,428
Toca	2025	4,860	4,680	9,540
Toca	2026	4,912	4,709	9,621
Toca	2027	4,943	4,748	9,691
Toca	2028	4,981	4,780	9,761
Toca	2029	5,022	4,810	9,832
Toca	2030	5,068	4,836	9,904
Togüí	2023	2,345	2,237	4,582
Togüí	2024	2,366	2,263	4,629
Togüí	2025	2,385	2,274	4,659
Togüí	2026	2,400	2,299	4,699
Togüí	2027	2,430	2,308	4,738
Togüí	2028	2,448	2,330	4,778
Togüí	2029	2,461	2,354	4,815
Togüí	2030	2,485	2,369	4,854
Tópaga	2023	1,852	1,980	3,832
Tópaga	2024	1,870	2,007	3,877
Tópaga	2025	1,892	2,014	3,906
Tópaga	2026	1,907	2,037	3,944
Tópaga	2027	1,916	2,067	3,983
Tópaga	2028	1,944	2,072	4,016
Tópaga	2029	1,972	2,087	4,059
Tópaga	2030	1,981	2,097	4,078
Tota	2023	2,758	2,744	5,502
Tota	2024	2,779	2,772	5,551
Tota	2025	2,824	2,803	5,627
Tota	2026	2,849	2,820	5,669
Tota	2027	2,862	2,847	5,709
Tota	2028	2,886	2,874	5,760
Tota	2029	2,909	2,879	5,788



Tota	2030	2,939	2,905	5,844
Tununguá	2023	888	739	1,627
Tununguá	2024	910	741	1,651
Tununguá	2025	906	739	1,645
Tununguá	2026	914	754	1,668
Tununguá	2027	933	750	1,683
Tununguá	2028	943	755	1,698
Tununguá	2029	955	763	1,718
Tununguá	2030	955	767	1,722
Turmequé	2023	3,203	3,252	6,455
Turmequé	2024	3,236	3,292	6,528
Turmequé	2025	3,280	3,318	6,598
Turmequé	2026	3,313	3,345	6,658
Turmequé	2027	3,329	3,383	6,712
Turmequé	2028	3,352	3,401	6,753
Turmequé	2029	3,399	3,407	6,806
Turmequé	2030	3,424	3,448	6,872
Tuta	2023	4,318	4,521	8,839
Tuta	2024	4,361	4,554	8,915
Tuta	2025	4,401	4,607	9,008
Tuta	2026	4,448	4,635	9,083
Tuta	2027	4,506	4,661	9,167
Tuta	2028	4,554	4,687	9,241
Tuta	2029	4,569	4,737	9,306
Tuta	2030	4,613	4,764	9,377
Tutazá	2023	1,041	1,101	2,142
Tutazá	2024	1,057	1,136	2,193
Tutazá	2025	1,062	1,142	2,204
Tutazá	2026	1,076	1,144	2,220
Tutazá	2027	1,083	1,150	2,233
Tutazá	2028	1,102	1,157	2,259
Tutazá	2029	1,113	1,164	2,277
Tutazá	2030	1,108	1,161	2,269
Úmbita	2023	4,098	3,856	7,954
Úmbita	2024	4,164	3,879	8,043
Úmbita	2025	4,208	3,912	8,120
Úmbita	2026	4,241	3,952	8,193
Úmbita	2027	4,276	3,994	8,270
Úmbita	2028	4,320	4,009	8,329



Úmbita	2029	4,340	4,056	8,396
Úmbita	2030	4,387	4,072	8,459
Ventaquemada	2023	8,409	8,447	16,856
Ventaquemada	2024	8,506	8,506	17,012
Ventaquemada	2025	8,593	8,599	17,192
Ventaquemada	2026	8,680	8,650	17,330
Ventaquemada	2027	8,769	8,697	17,466
Ventaquemada	2028	8,845	8,775	17,620
Ventaquemada	2029	8,919	8,827	17,746
Ventaquemada	2030	8,979	8,900	17,879
Viracachá	2023	1,535	1,450	2,985
Viracachá	2024	1,542	1,464	3,006
Viracachá	2025	1,567	1,457	3,024
Viracachá	2026	1,584	1,491	3,075
Viracachá	2027	1,593	1,502	3,095
Viracachá	2028	1,614	1,493	3,107
Viracachá	2029	1,621	1,512	3,133
Viracachá	2030	1,632	1,532	3,164
Zetaquirá	2023	2,488	2,408	4,896
Zetaquirá	2024	2,521	2,433	4,954
Zetaquirá	2025	2,536	2,460	4,996
Zetaquirá	2026	2,564	2,461	5,025
Zetaquirá	2027	2,584	2,486	5,070
Zetaquirá	2028	2,608	2,513	5,121
Zetaquirá	2029	2,622	2,536	5,158
Zetaquirá	2030			5,194

Fuente: <https://www.dane.gov.co/index.php/estadisticas-por-tema/demografia-y-poblacion/proyecciones-de-poblacion>

Índice de Necesidades Básicas Insatisfechas NBI Censo nacional de población y vivienda 2018.

Los datos sobre las Necesidades Básicas Insatisfechas (NBI) proporcionan una visión integral de las condiciones socioeconómicas y el bienestar de la población en los distintos municipios de Boyacá. Utilizando indicadores clave, como acceso a servicios básicos, vivienda adecuada, y condiciones sanitarias, estos datos revelan las áreas en las que persisten carencias y desafíos. La medición de las NBI no solo es un reflejo de las necesidades apremiantes de la población, sino que también constituye un punto de



partida esencial para el diseño de políticas públicas y la asignación de recursos destinados a mejorar la calidad de vida en las comunidades. Los resultados presentados a continuación ofrecen una perspectiva detallada de las NBI en los municipios de Boyacá, brindando así un panorama completo que orienta las acciones encaminadas hacia el desarrollo integral y la reducción de las desigualdades.

Los indicadores simples seleccionados, son: Viviendas inadecuadas, Viviendas con hacinamiento crítico, Viviendas con servicios inadecuados, Viviendas con alta dependencia económica, Viviendas con niños en edad escolar que no asisten a la escuela.

Tabla 5. NBI Necesidades Básicas Insatisfechas total municipal en porcentaje

	Total						
Nombre Municipio	Necesidades Básicas Insatisfechas por Categorías %						
	Prop de Personas en NBI (%)	Prop de Personas en miseria	Componente vivienda	Componente Servicios	Componente Hacinamiento	Componente Inasistencia	Componente dependencia económica
TUNJA	3,63	0,29	0,33	0,23	1,02	0,62	1,77
ALMEIDA	7,46	0,76	1,58	0,82	1,01	1,33	3,48
AQUITANIA	13,00	1,63	1,71	3,61	3,64	1,41	4,51
ARCABUCO	8,94	0,48	0,46	0,18	2,29	4,31	2,17
BELÉN	7,63	0,70	0,34	1,02	2,16	0,61	4,25



BERBEO	15,05	2,70	5,76	1,73	1,04	1,32	8,46
BETÉITIVA	11,13	1,48	0,79	2,06	3,75	0,74	5,49
BOAVITA	19,75	3,35	1,20	6,83	8,09	0,81	6,95
BOYACÁ	11,23	0,83	0,78	0,81	3,00	0,98	6,57
BRICEÑO	15,61	2,06	2,99	1,32	4,45	0,34	9,10
BUENAVISTA	14,60	0,94	3,61	0,73	1,34	1,84	8,25
BUSBANZÁ	10,38	1,23	2,34	2,57	1,67	0,45	4,58
CALDAS	15,33	1,88	1,26	0,91	3,86	1,17	10,24
CAMPOHERMOSO	20,74	1,85	10,50	1,40	2,29	0,48	7,91
CERINZA	8,61	0,58	0,30	0,61	1,93	0,83	5,53
CHINAVITA	13,36	1,70	2,02	0,92	2,16	3,15	7,05
CHIQUINQUIRÁ	5,28	0,36	0,65	0,28	1,15	0,60	3,03
CHISCAS	28,83	7,39	2,93	4,46	17,26	0,75	10,96



CHITA	42,73	12,15	10,19	11,20	22,64	0,83	12,80
CHITARAQUE	22,92	4,73	13,80	3,01	1,95	1,84	8,60
CHIVATÁ	20,55	2,48	0,83	0,68	10,82	0,86	9,85
CIÉNEGA	10,00	0,71	0,20	1,07	3,47	0,96	5,01
CÓMBITA	10,52	0,85	0,20	0,34	3,59	0,28	6,96
COPER	13,85	1,89	2,98	1,32	1,49	4,41	5,93
CORRALES	14,60	2,10	1,29	1,37	5,41	0,44	8,19
COVARACHÍA	26,83	5,94	0,39	9,48	11,80	0,54	10,99
CUBARÁ	61,10	54,11	55,74	53,13	41,51	22,26	31,20
CUCAITA	10,96	1,96	2,46	0,15	5,21	0,41	4,68
CUÍTIVA	9,58	0,86	0,74	0,86	3,62	0,98	4,24
CHÍQUIZA	17,76	2,21	0,39	1,01	9,22	1,75	7,59
CHIVOR	16,84	0,36	5,51	0,48	2,76	0,48	7,97



DUITAMA	3,38	0,13	0,28	0,13	0,71	0,77	1,63
EL COCUY	30,90	7,49	8,76	2,13	15,11	2,94	10,65
EL ESPINO	13,13	1,50	1,46	0,46	7,82	0,73	4,16
FIRAVITOBA	6,53	0,48	0,32	0,81	1,40	0,58	4,00
FLORESTA	15,67	2,95	1,51	0,94	6,53	1,26	8,86
GACHANTIVÁ	10,46	1,28	0,47	2,00	3,46	0,15	5,65
GAMEZA	14,63	1,82	0,84	2,12	6,08	1,18	6,33
GARAGOA	7,31	0,74	1,30	0,56	1,55	1,15	3,66
GUACAMAYAS	11,68	0,91	1,36	1,81	5,90	1,02	2,89
GUATEQUE	6,78	0,37	1,58	0,50	2,16	0,75	2,22
GUAYATÁ	9,94	1,23	1,75	0,68	3,33	0,68	4,73
GÜICÁN	29,74	21,63	21,43	20,71	19,41	10,26	13,95
IZA	8,54	1,03	1,49	0,31	4,12	0,36	3,29



JENESANO	12,11	1,47	0,41	0,71	3,25	1,33	7,94
JERICÓ	36,07	10,85	4,35	15,71	15,20	2,01	13,33
LABRANZAGR ANDE	37,01	14,28	19,77	13,72	10,05	0,62	10,89
LA CAPILLA	7,14	0,22	0,88	0,39	1,97	0,44	3,85
LA VICTORIA	16,84	1,57	8,47	5,44	0,00	0,52	3,97
LA UVITA	13,12	2,56	1,73	2,85	5,70	0,68	4,97
VILLA DE LEYVA	8,27	0,81	0,96	0,19	4,79	1,64	1,61
MACANAL	7,88	0,74	2,56	0,14	0,28	1,71	3,92
MARIPÍ	32,03	7,12	11,23	6,54	3,94	0,92	16,94
MIRAFLORES	7,68	0,51	1,62	0,41	1,16	0,88	4,12
MONGUA	20,81	4,67	7,51	4,86	5,19	0,56	8,56
MONGUÍ	12,07	1,26	1,72	0,41	5,06	2,26	3,88
MONQUIRÁ	9,83	0,84	1,24	1,14	1,63	2,06	4,68



MOTAVITA	15,27	2,20	0,33	0,13	7,06	1,22	8,80
MUZO	23,06	4,53	12,08	4,97	3,43	1,21	6,64
NOBSA	4,03	0,12	0,16	0,05	1,14	0,75	2,05
NUEVO COLÓN	15,22	1,12	0,96	0,48	4,15	2,74	8,39
OICATÁ	6,61	0,39	0,61	0,36	2,07	0,25	3,72
OTANCHE	27,57	7,47	15,51	9,83	2,55	1,66	7,05
PACHAVITA	8,62	0,84	0,84	0,97	1,95	1,15	4,73
PÁEZ	13,23	1,20	5,33	0,72	0,85	0,92	6,60
PAIPA	5,12	0,26	0,34	0,21	1,52	0,58	2,74
PAJARITO	11,35	1,66	2,59	1,92	3,01	0,52	5,08
PANQUEBA	15,19	4,08	2,47	1,24	5,81	1,98	8,46
PAUNA	25,95	5,18	7,85	9,52	2,28	2,11	9,80
PAYA	59,34	31,97	37,89	31,78	11,84	1,16	16,93



PAZ DE RÍO	7,10	0,47	0,22	0,25	2,60	0,52	3,99
PESCA	12,86	1,83	0,80	2,80	5,33	0,64	5,12
PISBA	34,01	10,94	10,75	10,37	14,22	2,53	9,48
PUERTO BOYACÁ	14,21	3,01	5,13	1,03	4,03	1,35	6,61
QUÍPAMA	40,46	9,25	26,54	8,66	2,29	3,08	11,06
RAMIRIQUÍ	12,22	1,39	0,48	2,19	3,48	1,14	6,54
RÁQUIRA	14,04	1,57	1,51	2,42	5,57	2,51	3,68
RONDÓN	7,91	1,27	1,81	1,13	2,67	1,54	2,85
SABOYÁ	15,99	1,22	2,05	2,74	3,97	1,06	7,60
SÁCHICA	9,02	0,68	0,73	0,33	5,08	1,66	2,09
SAMACÁ	9,28	0,30	0,16	0,24	3,13	1,52	4,54
SAN EDUARDO	12,07	1,99	3,15	2,89	1,93	0,32	6,03
SAN JOSÉ DE	17,71	1,70	4,53	1,33	2,34	1,65	9,64



PARE							
SAN LUIS DE GACENO	15,28	2,01	9,68	1,37	1,65	1,48	3,26
SAN MATEO	20,47	3,42	1,33	4,26	8,13	0,39	10,01
SAN MIGUEL DE SEMA	8,89	1,28	1,86	0,93	1,28	1,48	4,62
SAN PABLO DE BORBUR	22,55	4,12	5,11	6,74	2,81	1,60	11,03
SANTANA	15,36	3,14	5,21	2,83	2,95	0,90	7,33
SANTA MARÍA	10,83	1,42	5,66	1,68	1,81	0,65	2,59
SANTA ROSA DE VITERBO	6,30	0,69	0,63	0,25	0,77	1,48	3,86
SANTA SOFÍA	10,05	0,72	0,85	0,48	4,62	1,09	4,04
SATIVANORTE	21,16	4,83	1,23	3,70	10,27	0,98	10,79
SATIVASUR	7,66	0,86	0,57	0,67	5,56	0,00	1,72
SIACHOQUE	19,78	2,81	0,87	0,77	9,26	0,77	11,04



SOATÁ	7,59	0,82	0,65	0,70	3,83	0,54	2,73
SOCOTÁ	27,31	6,84	2,08	6,78	14,41	2,67	10,40
SOCHA	9,02	0,83	0,76	0,25	3,47	1,56	3,87
SOGAMOSO	3,59	0,20	0,25	0,14	0,82	0,91	1,69
SOMONDOCO	8,93	0,68	0,72	0,55	2,28	1,02	5,03
SORA	14,81	1,51	0,39	1,82	4,76	2,32	7,19
SOTAQUIRÁ	18,36	2,95	1,50	0,80	7,36	5,77	6,61
SORACÁ	11,30	0,70	0,53	0,26	4,44	0,58	6,20
SUSACÓN	14,99	2,62	0,39	3,52	7,51	0,63	5,71
SUTAMARCHÁN	11,14	0,85	0,24	3,42	4,08	1,13	3,11
SUTATENZA	11,75	1,52	2,13	1,06	4,11	0,80	5,31
TASCO	10,76	1,42	0,70	0,39	5,21	1,34	4,63
TENZA	9,40	0,85	3,01	1,11	2,57	0,38	3,59



TIBANÁ	14,59	1,31	1,18	2,33	2,42	0,81	9,25
TIBASOSA	7,00	0,32	0,30	0,03	1,44	2,28	3,27
TINJACÁ	11,89	0,66	0,59	2,86	4,15	0,80	4,15
TIPACOQUE	24,41	4,79	1,68	9,70	13,57	0,35	4,31
TOCA	9,89	0,99	1,01	0,36	4,48	1,76	3,35
TOGÜÍ	25,36	3,79	8,12	1,52	5,94	2,82	10,98
TÓPAGA	12,15	1,02	1,61	0,74	6,34	0,54	4,30
TOTA	16,71	1,55	0,46	1,43	5,10	1,28	10,15
TUNUNGUÁ	20,90	5,37	8,39	3,74	7,34	0,52	7,40
TURMEQUÉ	12,13	0,91	0,63	0,39	4,90	0,86	6,39
TUTA	11,73	1,28	0,77	0,25	2,86	4,08	5,26
TUTAZÁ	16,00	0,84	0,72	1,51	5,41	0,72	8,47
UMBITA	10,20	0,78	0,98	1,04	1,49	1,35	6,26



VENTAQUEMADA	6,71	0,43	0,56	0,12	1,48	1,27	3,71
VIRACACHÁ	13,25	1,16	1,24	0,81	2,44	0,46	9,60
ZETAQUIRA	19,41	2,04	6,91	2,43	1,66	1,29	9,25

Fuente: <https://www.dane.gov.co/index.php/estadisticas-por-tema/pobreza-y-condiciones-de-vida/necesidades-basicas-insatisfechas-nbi>

Índice de Pobreza multidimensional

El Índice de Pobreza Multidimensional (IPM) es una herramienta fundamental para la vida en los municipios de Boyacá, trascendiendo la medición puramente económica. Al considerar múltiples dimensiones, como salud, educación y condiciones de vida, este índice proporciona una visión holística de la pobreza, identificando no solo la falta de recursos monetarios, sino la carencia de aspectos fundamentales para el desarrollo humano. Los resultados del IPM presentados a continuación arrojan luz sobre las áreas específicas en las que la población enfrenta desafíos significativos, sirviendo como guía esencial para la formulación de estrategias y políticas que aborden de manera integral las condiciones de vida de los habitantes de Boyacá.

Tabla 6. Índice de Pobreza Multidimensional departamental 2020-2022, cifras en porcentaje.

2020	2021	2022
------	------	------



Total	Cabeceras	Centros poblados y rural disperso	Total	Cabeceras	Centros poblados y rural disperso	Total	Cabeceras	Centros poblados y rural disperso
11,7	4,3	22,4	10,9	5,4	19,1	9,6	6,1	15,1

Tabla 7. Privaciones por hogar según variable departamental, 2021-2022 cifras en porcentajes

Variable	2021			2022		
	Total	Cabeceras	Centros poblados y rural disperso	Total	Cabeceras	Centros poblados y rural disperso
Analfabetismo	7,1	4,0	12,2	6,3	3,2	11,5
Bajo logro educativo	49,5	33,1	75,4	48,3	33,1	73,0
Barreras a servicios para cuidado de la primera infancia	5,6	6,0	4,9	6,1	6,1	6,0
Barreras de acceso a servicios de salud	1,8	1,8	1,8	2,0	2,2	1,8
Desempleo de larga duración	16,7	18,0	14,7	16,0	17,0	14,4
Hacinamiento crítico	5,3	5,5	4,9	4,4	5,1	3,4
Inadecuada eliminación	7,5	1,9	16,4	5,9	0,4	14,8



de excretas						
Inasistencia escolar	3,3	2,7	4,3	2,0	1,5	2,8
Material inadecuado de paredes exteriores	0,7	0,9	0,2	0,5	0,6	0,4
Material inadecuado de pisos	4,4	0,1	11,2	3,2	0,1	8,1
Rezago escolar	22,1	20,3	25,0	23,0	21,2	26,0
Sin acceso a fuente de agua mejorada	11,1	0,0	28,8	10,8	0,2	28,1
Sin aseguramiento en salud	6,1	6,4	5,7	5,2	6,3	3,4
Trabajo infantil	1,2	0,7	2,1	0,9	0,4	1,6
Trabajo informal	75,8	68,4	87,5	77,5	69,8	90,1

Fuente: DANE - Encuesta Nacional de Calidad de Vida

Principales indicadores de mercado laboral del departamento de Boyacá.

Los indicadores de mercado laboral revelan la dinámica y la salud económica de Boyacá al analizar aspectos cruciales del empleo y la fuerza laboral. A través de variables como la tasa de empleo, la participación en la fuerza laboral y la distribución sectorial, estos indicadores proporcionan una imagen detallada de la situación ocupacional en la región. La información presentada a continuación ofrece un análisis exhaustivo de la estructura laboral, identificando tendencias, desafíos y oportunidades en el mercado de trabajo de Boyacá. Estos datos no solo sirven como un termómetro económico, sino que también orientan la toma de decisiones estratégicas para promover la creación de empleo sostenible y mejorar las condiciones laborales en el departamento.

-Porcentaje (%) de población en edad de trabajar, tasa global de participación, de ocupación, de desempleo y de subocupación.

-Población total, en edad de trabajar, fuerza de trabajo, ocupados, desocupados, población fuera de la fuerza laboral, subocupados y fuerza de trabajo potencial. (en miles)

Tabla 8. Indicadores del mercado laboral total departamental año 2017 a 2022

Concepto	2017	2018	2019	2020	2021	2022
	% población en edad de trabajar	76,3	76,5	76,7	76,9	77,1
TGP	65,0	65,4	61,4	54,0	54,2	60,7
TO	60,1	60,6	56,2	47,6	47,7	54,2
TD	7,5	7,4	8,5	11,9	12,0	10,7
TS	8,0	6,8	7,4		6,3	8,5
Población total	1.207	1.217	1.230	1.242	1.252	1.259
Población en edad de trabajar	921	932	944	955	965	973
Fuerza de trabajo	599	609	579	516	522	591

Ocupados	553	564	530	455	460	528
Desocupados	45	45	49	61	63	63
Población fuera de la fuerza laboral	323	323	364	439	442	383
Sub ocupados	48	41	43		33	50
Fuerza de trabajo potencial					32	55

Fuente: DANE - Gran Encuesta Integrada de Hogares GEIH

<https://www.dane.gov.co/index.php/estadisticas-por-tema/mercado-laboral/mercado-laboral-por-departamentos/mercado-laboral-por-departamento-historicos>

Producto Interno Bruto Base 2015 a precios corrientes, Departamento de Boyacá valor agregado según actividad económica.

El Producto Interno Bruto (PIB) a precios corrientes, ofrece una radiografía detallada de la contribución de cada sector al desarrollo económico de Boyacá. Estos indicadores no sólo cuantifican la producción total de bienes y servicios, sino que también desglosan dicha producción en sectores clave. La información presentada a continuación destaca la importancia relativa de actividades como la agricultura, la industria y los servicios en la generación de riqueza. Este análisis sectorial no solo sirve como referencia esencial para la toma de decisiones económicas y políticas, sino que también proporciona una base sólida para identificar áreas de oportunidad y promover un crecimiento económico sostenible y equitativo en el departamento.

Tabla 9. PIB a precios corrientes serie 2017 - 2022 Miles de millones de pesos.



Clasificación Cuentas nacionales	Secciones CIIU Rev. 4 A.C. 12 agrupaciones	ACTIVIDADES ECONÓMICAS	2017	2018	2019	2020	2021	2022
	A	Agricultura, ganadería, caza, silvicultura y pesca	2.619	2.797	3.054	3.317	3.790	4.903
	B	Explotación de minas y canteras	1.904	2.258	2.127	1.547	2.164	4.056
	C	Industrias manufactureras	2.814	2.962	3.137	3.001	3.663	4.371
	D + E	Suministro de electricidad, gas, vapor y aire acondicionado; Distribución de agua; evacuación y tratamiento de aguas residuales, gestión de desechos y actividades de saneamiento	1.463	1.611	1.789	1.912	2.275	2.817



		ambiental						
	F	Construcción	2.639	2.887	2.932	1.991	2.161	2.712
	G + H + I	Comercio al por mayor y al por menor; reparación de vehículos automotores y motocicletas; Transporte y almacenamiento; Alojamiento y servicios de comida	4.741	5.042	5.418	4.530	5.770	6.967
	J	Información y comunicaciones	417	422	435	439	472	527
	K	Actividades financieras y de seguros	446	487	535	556	599	635
	L	Actividades inmobiliarias	1.389	1.501	1.621	1.676	1.753	1.846



	M + N	Actividades profesionales, científicas y técnicas; Actividades de servicios administrativos y de apoyo	1.040	1.132	1.213	1.202	1.374	1.543
	O + P + Q	Administración pública y defensa; planes de seguridad social de afiliación obligatoria; Educación; Actividades de atención de la salud humana y de servicios sociales	3.249	3.504	3.797	3.912	4.283	4.604
	R + S + T	Actividades artísticas, de entretenimiento y recreación y otras actividades de servicios; Actividades de los hogares individuales en calidad de empleadores; actividades no diferenciadas de los hogares individuales	270	283	325	289	411	638



		como productores de bienes y servicios para uso propio						
B.1b		Valor agregado bruto	22.99 1	24.885	26.384	24.372	28.715	35.619
D.21 - D.31		Impuestos	1.791	1.999	2.189	1.992	2.494	3.239
B.1b		PIB DEPARTAM ENTAL	24.78 2	26.884	28.574	26.364	31.208	38.858

Fuente: DANE Cuentas nacionales

<https://www.dane.gov.co/index.php/estadisticas-por-tema/cuentas-nacionales/cuentas-nacionales-departamentales>

3. SECRETARÍA DE PLANEACIÓN

Misión

Nuestro compromiso es brindar un servicio público de calidad, con la implementación de sólidas bases de desarrollo sostenible, humano y ambiental, mediante procesos de participación, liderazgo público y gestión estratégica; apropiación de valores y articulación de políticas, tendencias a mejorar las condiciones de vida de la población.

Visión

En el año 2020 Boyacá será una región próspera y competitiva, gracias a la generación de cadenas de valor basadas en la ciencia, la tecnología y la innovación, el aprovechamiento estratégico de su posición geográfica, su diversidad de climas, culturas, su enorme potencial turístico, minero y agrícola; su infraestructura y conectividad, así como su profunda responsabilidad social y la conservación del medio ambiente que brinda a su ciudadanos oportunidades de desarrollo social y económico en condiciones de sostenibilidad, equidad y seguridad.

Funciones

- Coordinar la formulación, presentación y ejecución del Plan de Desarrollo del Departamento.
- Asesorar a las dependencias de la administración departamental central y descentralizada y entes locales en la formulación, elaboración y presentación de los programas y proyectos para integrar el Plan de Desarrollo Departamental.
- Elaborar, en coordinación con la Secretaría de Hacienda el Plan Operativo Anual de Inversiones – P.O.A.I.
- Responder por la definición de los indicadores de gestión a nivel de Plan de Desarrollo, Plan Sectorial, Programas y Proyectos, con miras a tener elementos de evaluación de la gestión de la administración central y descentralizada del Departamento.
- Apoyar a la Secretaría de Hacienda en la elaboración del plan financiero.
- Organizar y mantener actualizado el Banco de Programas y Proyectos de Inversión, para el Departamento.
- Coordinar la desagregación y ordenamiento territorial del Departamento por área o servicios en concordancia con lo establecido en las normas correspondientes.
- Apoyar estratégicamente la cofinanciación de la inversión pública entre la Nación, el Departamento y los municipios, de conformidad con la normatividad vigente.
- Implementar el Sistema de Información Geográfica en coordinación con al Dirección de Sistemas para garantizar la agilidad y confiabilidad de los procesos de gestión gubernamental.
- Las demás que le asigne la Constitución Política, la ley, las ordenanzas, y las que surjan de la naturaleza de la dependencia.

Tabla 10. Proyección de la población por dominio de los 123 Municipios del departamento en las cabeceras municipales.

Cabecera Municipal				
MUNICIPIO	AÑO	Total Hombres	Total Mujeres	Total
Tunja	2023	83,803	93,879	177,682
Tunja	2024	84,730	94,802	179,532
Tunja	2025	85,607	95,629	181,236
Tunja	2026	86,404	96,394	182,798
Tunja	2027	87,178	97,094	184,272
Tunja	2028	87,915	97,738	185,653
Tunja	2029	88,618	98,367	186,985
Tunja	2030	89,286	98,945	188,231
Almeida	2023	199	235	434
Almeida	2024	211	233	444
Almeida	2025	206	245	451
Almeida	2026	221	250	471
Almeida	2027	216	251	467
Almeida	2028	220	251	471

Almeida	2029	210	253	463
Almeida	2030	226	266	492
Aquitania	2023	3,335	3,332	6,667
Aquitania	2024	3,407	3,406	6,813
Aquitania	2025	3,492	3,467	6,959
Aquitania	2026	3,534	3,519	7,053
Aquitania	2027	3,601	3,559	7,160
Aquitania	2028	3,641	3,610	7,251
Aquitania	2029	3,685	3,644	7,329
Aquitania	2030	3,716	3,659	7,375
Arcabuco	2023	1,269	1,460	2,729
Arcabuco	2024	1,302	1,489	2,791
Arcabuco	2025	1,316	1,510	2,826
Arcabuco	2026	1,340	1,530	2,870
Arcabuco	2027	1,352	1,552	2,904
Arcabuco	2028	1,375	1,563	2,938
Arcabuco	2029	1,386	1,579	2,965

Arcabuco	2030	1,400	1,594	2,994
Belén	2023	2,363	2,608	4,971
Belén	2024	2,399	2,639	5,038
Belén	2025	2,446	2,684	5,130
Belén	2026	2,477	2,725	5,202
Belén	2027	2,499	2,751	5,250
Belén	2028	2,528	2,786	5,314
Belén	2029	2,557	2,803	5,360
Belén	2030	2,570	2,829	5,399
Berbeo	2023	235	258	493
Berbeo	2024	239	284	523
Berbeo	2025	247	280	527
Berbeo	2026	247	276	523
Berbeo	2027	253	286	539
Berbeo	2028	254	283	537
Berbeo	2029	265	283	548
Berbeo	2030	266	289	555

Betétiva	2023	213	204	417
Betétiva	2024	215	212	427
Betétiva	2025	214	219	433
Betétiva	2026	226	219	445
Betétiva	2027	232	217	449
Betétiva	2028	237	221	458
Betétiva	2029	230	228	458
Betétiva	2030	237	227	464
Boavita	2023	1,239	1,421	2,660
Boavita	2024	1,268	1,437	2,705
Boavita	2025	1,299	1,466	2,765
Boavita	2026	1,307	1,491	2,798
Boavita	2027	1,328	1,506	2,834
Boavita	2028	1,337	1,534	2,871
Boavita	2029	1,356	1,541	2,897
Boavita	2030	1,370	1,542	2,912
Boyacá	2023	506	480	986



Boyacá	2024	522	500	1,022
Boyacá	2025	544	508	1,052
Boyacá	2026	552	527	1,079
Boyacá	2027	570	531	1,101
Boyacá	2028	573	531	1,104
Boyacá	2029	578	533	1,111
Boyacá	2030	576	538	1,114
Briceño	2023	309	291	600
Briceño	2024	315	292	607
Briceño	2025	302	302	604
Briceño	2026	322	302	624
Briceño	2027	322	302	624
Briceño	2028	333	318	651
Briceño	2029	337	318	655
Briceño	2030	336	318	654
Buenavista	2023	488	471	959
Buenavista	2024	512	494	1,006

Buenavista	2025	526	504	1,030
Buenavista	2026	533	514	1,047
Buenavista	2027	535	526	1,061
Buenavista	2028	537	520	1,057
Buenavista	2029	550	534	1,084
Buenavista	2030	562	543	1,105
Busbanzá	2023	254	247	501
Busbanzá	2024	252	250	502
Busbanzá	2025	258	261	519
Busbanzá	2026	257	267	524
Busbanzá	2027	260	273	533
Busbanzá	2028	269	278	547
Busbanzá	2029	266	291	557
Busbanzá	2030	271	292	563
Caldas	2023	199	184	383
Caldas	2024	208	195	403
Caldas	2025	206	199	405

Caldas	2026	219	201	420
Caldas	2027	218	205	423
Caldas	2028	217	212	429
Caldas	2029	218	207	425
Caldas	2030	230	216	446
Campohermoso	2023	423	507	930
Campohermoso	2024	427	532	959
Campohermoso	2025	447	532	979
Campohermoso	2026	447	550	997
Campohermoso	2027	458	556	1,014
Campohermoso	2028	468	558	1,026
Campohermoso	2029	479	569	1,048
Campohermoso	2030	464	571	1,035
Cerinza	2023	917	938	1,855
Cerinza	2024	937	952	1,889
Cerinza	2025	951	973	1,924
Cerinza	2026	961	984	1,945

Cerinza	2027	975	1,003	1,978
Cerinza	2028	991	1,002	1,993
Cerinza	2029	999	1,012	2,011
Cerinza	2030	1,009	1,026	2,035
Chinavita	2023	639	747	1,386
Chinavita	2024	655	759	1,414
Chinavita	2025	670	771	1,441
Chinavita	2026	681	779	1,460
Chinavita	2027	691	787	1,478
Chinavita	2028	699	804	1,503
Chinavita	2029	706	809	1,515
Chinavita	2030	714	817	1,531
Chiquinquirá	2023	25,395	27,808	53,203
Chiquinquirá	2024	25,720	28,109	53,829
Chiquinquirá	2025	26,004	28,385	54,389
Chiquinquirá	2026	26,275	28,649	54,924
Chiquinquirá	2027	26,525	28,863	55,388

Chiquinquirá	2028	26,769	29,082	55,851
Chiquinquirá	2029	26,987	29,275	56,262
Chiquinquirá	2030	27,200	29,466	56,666
Chiscas	2023	500	553	1,053
Chiscas	2024	514	564	1,078
Chiscas	2025	524	569	1,093
Chiscas	2026	543	576	1,119
Chiscas	2027	551	593	1,144
Chiscas	2028	545	605	1,150
Chiscas	2029	561	602	1,163
Chiscas	2030	558	605	1,163
Chita	2023	1,167	1,171	2,338
Chita	2024	1,196	1,212	2,408
Chita	2025	1,216	1,233	2,449
Chita	2026	1,241	1,246	2,487
Chita	2027	1,259	1,267	2,526

Chita	2028	1,288	1,272	2,560
Chita	2029	1,289	1,287	2,576
Chita	2030	1,309	1,306	2,615
Chitaraque	2023	671	776	1,447
Chitaraque	2024	682	792	1,474
Chitaraque	2025	709	814	1,523
Chitaraque	2026	718	821	1,539
Chitaraque	2027	736	841	1,577
Chitaraque	2028	750	848	1,598
Chitaraque	2029	752	859	1,611
Chitaraque	2030	764	862	1,626
Chivatá	2023	297	300	597
Chivatá	2024	304	307	611
Chivatá	2025	312	310	622
Chivatá	2026	325	323	648
Chivatá	2027	326	325	651
Chivatá	2028	326	332	658



Chivatá	2029	340	330	670
Chivatá	2030	339	330	669
Ciénega	2023	687	759	1,446
Ciénega	2024	708	781	1,489
Ciénega	2025	722	798	1,520
Ciénega	2026	732	810	1,542
Ciénega	2027	737	825	1,562
Ciénega	2028	765	841	1,606
Ciénega	2029	765	841	1,606
Ciénega	2030	777	845	1,622
Cómbita	2023	919	944	1,863
Cómbita	2024	955	983	1,938
Cómbita	2025	986	1,007	1,993
Cómbita	2026	1,002	1,032	2,034
Cómbita	2027	1,031	1,044	2,075
Cómbita	2028	1,030	1,052	2,082
Cómbita	2029	1,049	1,069	2,118

Cómbita	2030	1,062	1,079	2,141
Coper	2023	490	563	1,053
Coper	2024	496	569	1,065
Coper	2025	518	591	1,109
Coper	2026	528	596	1,124
Coper	2027	527	611	1,138
Coper	2028	537	614	1,151
Coper	2029	547	618	1,165
Coper	2030	553	630	1,183
Corrales	2023	866	828	1,694
Corrales	2024	881	844	1,725
Corrales	2025	889	849	1,738
Corrales	2026	911	859	1,770
Corrales	2027	915	865	1,780
Corrales	2028	929	872	1,801
Corrales	2029	930	882	1,812
Corrales	2030	939	891	1,830

Covarachía	2023	295	316	611
Covarachía	2024	315	331	646
Covarachía	2025	327	328	655
Covarachía	2026	324	345	669
Covarachía	2027	327	346	673
Covarachía	2028	322	350	672
Covarachía	2029	333	349	682
Covarachía	2030	334	345	679
Cubará	2023	1,314	1,382	2,696
Cubará	2024	1,359	1,417	2,776
Cubará	2025	1,386	1,452	2,838
Cubará	2026	1,418	1,482	2,900
Cubará	2027	1,434	1,508	2,942
Cubará	2028	1,465	1,520	2,985
Cubará	2029	1,474	1,540	3,014
Cubará	2030	1,483	1,552	3,035
Cucaita	2023	824	867	1,691

Cucaita	2024	839	892	1,731
Cucaita	2025	851	892	1,743
Cucaita	2026	869	908	1,777
Cucaita	2027	888	931	1,819
Cucaita	2028	897	939	1,836
Cucaita	2029	895	933	1,828
Cucaita	2030	914	944	1,858
Cuítiva	2023	166	162	328
Cuítiva	2024	160	157	317
Cuítiva	2025	170	175	345
Cuítiva	2026	168	181	349
Cuítiva	2027	172	186	358
Cuítiva	2028	180	193	373
Cuítiva	2029	181	196	377
Cuítiva	2030	183	189	372
Chíquiza	2023	266	260	526
Chíquiza	2024	274	272	546

Chíquiza	2025	285	275	560
Chíquiza	2026	292	281	573
Chíquiza	2027	295	286	581
Chíquiza	2028	292	287	579
Chíquiza	2029	305	293	598
Chíquiza	2030	304	300	604
Chivor	2023	374	399	773
Chivor	2024	397	410	807
Chivor	2025	395	418	813
Chivor	2026	401	423	824
Chivor	2027	407	430	837
Chivor	2028	412	439	851
Chivor	2029	425	438	863
Chivor	2030	431	436	867
Duitama	2023	55,386	61,814	117,200
Duitama	2024	56,044	62,495	118,539
Duitama	2025	56,672	63,111	119,783



Duitama	2026	57,254	63,671	120,925
Duitama	2027	57,816	64,184	122,000
Duitama	2028	58,334	64,647	122,981
Duitama	2029	58,818	65,078	123,896
Duitama	2030	59,273	65,489	124,762
El Cocuy	2023	1,204	1,211	2,415
El Cocuy	2024	1,227	1,237	2,464
El Cocuy	2025	1,254	1,261	2,515
El Cocuy	2026	1,278	1,277	2,555
El Cocuy	2027	1,285	1,279	2,564
El Cocuy	2028	1,302	1,302	2,604
El Cocuy	2029	1,309	1,311	2,620
El Cocuy	2030	1,318	1,318	2,636
El Espino	2023	759	753	1,512
El Espino	2024	766	766	1,532
El Espino	2025	785	771	1,556
El Espino	2026	789	777	1,566

El Espino	2027	811	795	1,606
El Espino	2028	826	806	1,632
El Espino	2029	829	811	1,640
El Espino	2030	842	818	1,660
Firavitoba	2023	1,381	1,416	2,797
Firavitoba	2024	1,421	1,453	2,874
Firavitoba	2025	1,438	1,481	2,919
Firavitoba	2026	1,476	1,506	2,982
Firavitoba	2027	1,492	1,516	3,008
Firavitoba	2028	1,507	1,530	3,037
Firavitoba	2029	1,527	1,551	3,078
Firavitoba	2030	1,535	1,554	3,089
Floresta	2023	628	708	1,336
Floresta	2024	645	724	1,369
Floresta	2025	662	736	1,398
Floresta	2026	662	741	1,403
Floresta	2027	678	755	1,433

Floresta	2028	684	770	1,454
Floresta	2029	699	780	1,479
Floresta	2030	694	780	1,474
Gachantivá	2023	323	369	692
Gachantivá	2024	343	363	706
Gachantivá	2025	353	380	733
Gachantivá	2026	354	387	741
Gachantivá	2027	362	401	763
Gachantivá	2028	365	398	763
Gachantivá	2029	366	383	749
Gachantivá	2030	369	399	768
Gámeza	2023	761	770	1,531
Gámeza	2024	764	792	1,556
Gámeza	2025	785	801	1,586
Gámeza	2026	803	826	1,629
Gámeza	2027	815	837	1,652
Gámeza	2028	822	836	1,658

Gámeza	2029	830	852	1,682
Gámeza	2030	841	862	1,703
Garagoa	2023	6,269	7,407	13,676
Garagoa	2024	6,382	7,508	13,890
Garagoa	2025	6,459	7,610	14,069
Garagoa	2026	6,535	7,696	14,231
Garagoa	2027	6,614	7,771	14,385
Garagoa	2028	6,691	7,843	14,534
Garagoa	2029	6,753	7,907	14,660
Garagoa	2030	6,806	7,959	14,765
Guacamayas	2023	347	372	719
Guacamayas	2024	340	378	718
Guacamayas	2025	350	385	735
Guacamayas	2026	354	389	743
Guacamayas	2027	369	389	758
Guacamayas	2028	369	396	765
Guacamayas	2029	374	401	775

Guacamayas	2030	382	400	782
Guateque	2023	3,799	4,436	8,235
Guateque	2024	3,859	4,502	8,361
Guateque	2025	3,899	4,570	8,469
Guateque	2026	3,957	4,618	8,575
Guateque	2027	3,984	4,668	8,652
Guateque	2028	4,026	4,721	8,747
Guateque	2029	4,064	4,745	8,809
Guateque	2030	4,102	4,785	8,887
Guayatá	2023	604	646	1,250
Guayatá	2024	613	668	1,281
Guayatá	2025	632	684	1,316
Guayatá	2026	645	691	1,336
Guayatá	2027	643	712	1,355
Guayatá	2028	662	708	1,370
Guayatá	2029	669	709	1,378
Guayatá	2030	673	723	1,396

Güicán de La Sierra	2023	721	805	1,526
Güicán de La Sierra	2024	737	818	1,555
Güicán de La Sierra	2025	745	830	1,575
Güicán de La Sierra	2026	751	839	1,590
Güicán de La Sierra	2027	767	854	1,621
Güicán de La Sierra	2028	775	862	1,637
Güicán de La Sierra	2029	790	879	1,669
Güicán de La Sierra	2030	797	881	1,678
Iza	2023	620	664	1,284
Iza	2024	627	670	1,297
Iza	2025	646	679	1,325
Iza	2026	655	689	1,344
Iza	2027	672	693	1,365
Iza	2028	666	704	1,370
Iza	2029	673	707	1,380
Iza	2030	679	704	1,383
Jenesano	2023	985	1,071	2,056

Jenesano	2024	1,014	1,114	2,128
Jenesano	2025	1,038	1,136	2,174
Jenesano	2026	1,060	1,155	2,215
Jenesano	2027	1,072	1,166	2,238
Jenesano	2028	1,084	1,177	2,261
Jenesano	2029	1,104	1,193	2,297
Jenesano	2030	1,108	1,196	2,304
Jericó	2023	714	717	1,431
Jericó	2024	740	726	1,466
Jericó	2025	747	739	1,486
Jericó	2026	761	753	1,514
Jericó	2027	765	760	1,525
Jericó	2028	785	764	1,549
Jericó	2029	787	766	1,553
Jericó	2030	801	784	1,585
Labranzagrande	2023	650	677	1,327
Labranzagrande	2024	667	692	1,359

Labranzagrande	2025	682	702	1,384
Labranzagrande	2026	696	715	1,411
Labranzagrande	2027	711	726	1,437
Labranzagrande	2028	712	736	1,448
Labranzagrande	2029	719	749	1,468
Labranzagrande	2030	728	750	1,478
La Capilla	2023	549	602	1,151
La Capilla	2024	567	619	1,186
La Capilla	2025	578	625	1,203
La Capilla	2026	579	638	1,217
La Capilla	2027	589	643	1,232
La Capilla	2028	602	651	1,253
La Capilla	2029	604	656	1,260
La Capilla	2030	607	663	1,270
La Victoria	2023	212	249	461
La Victoria	2024	228	261	489
La Victoria	2025	227	267	494

La Victoria	2026	231	263	494
La Victoria	2027	234	274	508
La Victoria	2028	230	280	510
La Victoria	2029	230	281	511
La Victoria	2030	243	276	519
La Uvita	2023	736	767	1,503
La Uvita	2024	754	779	1,533
La Uvita	2025	767	796	1,563
La Uvita	2026	785	809	1,594
La Uvita	2027	784	813	1,597
La Uvita	2028	789	823	1,612
La Uvita	2029	806	831	1,637
La Uvita	2030	811	842	1,653
Villa de Leyva	2023	4,186	4,730	8,916
Villa de Leyva	2024	4,261	4,823	9,084
Villa de Leyva	2025	4,342	4,893	9,235
Villa de Leyva	2026	4,397	4,973	9,370

Villa de Leyva	2027	4,463	5,034	9,497
Villa de Leyva	2028	4,511	5,091	9,602
Villa de Leyva	2029	4,550	5,134	9,684
Villa de Leyva	2030	4,595	5,160	9,755
Macanal	2023	677	701	1,378
Macanal	2024	710	721	1,431
Macanal	2025	706	748	1,454
Macanal	2026	724	758	1,482
Macanal	2027	738	763	1,501
Macanal	2028	751	764	1,515
Macanal	2029	757	776	1,533
Macanal	2030	771	789	1,560
Maripí	2023	524	501	1,025
Maripí	2024	551	502	1,053
Maripí	2025	565	517	1,082
Maripí	2026	565	528	1,093
Maripí	2027	569	531	1,100

Maripí	2028	586	550	1,136
Maripí	2029	596	562	1,158
Maripí	2030	599	556	1,155
Miraflores	2023	2,809	3,046	5,855
Miraflores	2024	2,852	3,094	5,946
Miraflores	2025	2,907	3,136	6,043
Miraflores	2026	2,956	3,170	6,126
Miraflores	2027	2,994	3,217	6,211
Miraflores	2028	3,028	3,236	6,264
Miraflores	2029	3,064	3,254	6,318
Miraflores	2030	3,088	3,285	6,373
Mongua	2023	1,064	1,147	2,211
Mongua	2024	1,089	1,163	2,252
Mongua	2025	1,108	1,182	2,290
Mongua	2026	1,122	1,204	2,326
Mongua	2027	1,137	1,218	2,355
Mongua	2028	1,152	1,227	2,379



Mongua	2029	1,169	1,240	2,409
Mongua	2030	1,172	1,243	2,415
Monguít	2023	1,158	1,289	2,447
Monguít	2024	1,185	1,308	2,493
Monguít	2025	1,201	1,330	2,531
Monguít	2026	1,226	1,348	2,574
Monguít	2027	1,238	1,369	2,607
Monguít	2028	1,254	1,381	2,635
Monguít	2029	1,258	1,384	2,642
Monguít	2030	1,269	1,391	2,660
Moniquirá	2023	6,054	6,902	12,956
Moniquirá	2024	6,179	7,034	13,213
Moniquirá	2025	6,277	7,148	13,425
Moniquirá	2026	6,366	7,245	13,611
Moniquirá	2027	6,456	7,319	13,775
Moniquirá	2028	6,524	7,414	13,938
Moniquirá	2029	6,595	7,459	14,054

Moniquirá	2030	6,653	7,525	14,178
Motavita	2023	500	512	1,012
Motavita	2024	517	551	1,068
Motavita	2025	535	563	1,098
Motavita	2026	544	581	1,125
Motavita	2027	557	586	1,143
Motavita	2028	566	589	1,155
Motavita	2029	572	603	1,175
Motavita	2030	579	608	1,187
Muzo	2023	3,002	3,086	6,088
Muzo	2024	3,035	3,119	6,154
Muzo	2025	3,072	3,176	6,248
Muzo	2026	3,114	3,218	6,332
Muzo	2027	3,126	3,249	6,375
Muzo	2028	3,157	3,295	6,452
Muzo	2029	3,178	3,326	6,504
Muzo	2030	3,197	3,348	6,545

Nobsa	2023	2,858	3,054	5,912
Nobsa	2024	2,936	3,130	6,066
Nobsa	2025	3,006	3,189	6,195
Nobsa	2026	3,061	3,236	6,297
Nobsa	2027	3,109	3,288	6,397
Nobsa	2028	3,145	3,315	6,460
Nobsa	2029	3,174	3,336	6,510
Nobsa	2030	3,205	3,371	6,576
Nuevo Colón	2023	630	604	1,234
Nuevo Colón	2024	659	624	1,283
Nuevo Colón	2025	673	631	1,304
Nuevo Colón	2026	678	654	1,332
Nuevo Colón	2027	701	655	1,356
Nuevo Colón	2028	711	674	1,385
Nuevo Colón	2029	720	685	1,405
Nuevo Colón	2030	719	675	1,394
Oicatá	2023	252	277	529



Oicatá	2024	254	293	547
Oicatá	2025	264	306	570
Oicatá	2026	267	301	568
Oicatá	2027	267	309	576
Oicatá	2028	277	307	584
Oicatá	2029	283	309	592
Oicatá	2030	296	322	618
Otanche	2023	1,935	2,065	4,000
Otanche	2024	1,972	2,098	4,070
Otanche	2025	2,007	2,135	4,142
Otanche	2026	2,038	2,172	4,210
Otanche	2027	2,060	2,205	4,265
Otanche	2028	2,087	2,217	4,304
Otanche	2029	2,108	2,241	4,349
Otanche	2030	2,119	2,263	4,382
Pachavita	2023	300	326	626
Pachavita	2024	314	338	652



Pachavita	2025	327	342	669
Pachavita	2026	330	342	672
Pachavita	2027	330	348	678
Pachavita	2028	327	352	679
Pachavita	2029	333	364	697
Pachavita	2030	344	364	708
Páez	2023	774	769	1,543
Páez	2024	795	788	1,583
Páez	2025	802	803	1,605
Páez	2026	823	817	1,640
Páez	2027	844	814	1,658
Páez	2028	848	831	1,679
Páez	2029	857	831	1,688
Páez	2030	854	846	1,700
Paipa	2023	10,782	11,782	22,564
Paipa	2024	10,973	11,958	22,931
Paipa	2025	11,147	12,130	23,277

Paipa	2026	11,290	12,289	23,579
Paipa	2027	11,424	12,413	23,837
Paipa	2028	11,554	12,537	24,091
Paipa	2029	11,652	12,637	24,289
Paipa	2030	11,771	12,709	24,480
Pajarito	2023	541	555	1,096
Pajarito	2024	551	554	1,105
Pajarito	2025	558	570	1,128
Pajarito	2026	571	575	1,146
Pajarito	2027	572	586	1,158
Pajarito	2028	584	594	1,178
Pajarito	2029	595	599	1,194
Pajarito	2030	608	600	1,208
Panqueba	2023	439	478	917
Panqueba	2024	442	502	944
Panqueba	2025	445	508	953
Panqueba	2026	460	509	969

Panqueba	2027	473	508	981
Panqueba	2028	476	509	985
Panqueba	2029	475	522	997
Panqueba	2030	475	529	1,004
Pauna	2023	1,169	1,269	2,438
Pauna	2024	1,199	1,286	2,485
Pauna	2025	1,218	1,319	2,537
Pauna	2026	1,250	1,342	2,592
Pauna	2027	1,261	1,364	2,625
Pauna	2028	1,286	1,375	2,661
Pauna	2029	1,302	1,388	2,690
Pauna	2030	1,312	1,394	2,706
Paya	2023	335	306	641
Paya	2024	340	332	672
Paya	2025	352	337	689
Paya	2026	365	351	716
Paya	2027	382	364	746



Paya	2028	379	390	769
Paya	2029	386	404	790
Paya	2030	382	416	798
Paz de Río	2023	1,464	1,521	2,985
Paz de Río	2024	1,487	1,534	3,021
Paz de Río	2025	1,505	1,561	3,066
Paz de Río	2026	1,525	1,580	3,105
Paz de Río	2027	1,544	1,598	3,142
Paz de Río	2028	1,559	1,602	3,161
Paz de Río	2029	1,570	1,626	3,196
Paz de Río	2030	1,593	1,627	3,220
Pesca	2023	1,229	1,318	2,547
Pesca	2024	1,252	1,350	2,602
Pesca	2025	1,286	1,365	2,651
Pesca	2026	1,305	1,389	2,694
Pesca	2027	1,320	1,405	2,725
Pesca	2028	1,339	1,417	2,756

Pesca	2029	1,349	1,437	2,786
Pesca	2030	1,373	1,445	2,818
Pisba	2023	318	307	625
Pisba	2024	323	323	646
Pisba	2025	328	338	666
Pisba	2026	339	337	676
Pisba	2027	344	355	699
Pisba	2028	342	362	704
Pisba	2029	343	379	722
Pisba	2030	342	384	726
Puerto Boyacá	2023	17,372	18,998	36,370
Puerto Boyacá	2024	17,633	19,263	36,896
Puerto Boyacá	2025	17,879	19,500	37,379
Puerto Boyacá	2026	18,087	19,716	37,803
Puerto Boyacá	2027	18,297	19,887	38,184
Puerto Boyacá	2028	18,481	20,074	38,555
Puerto Boyacá	2029	18,645	20,204	38,849

Puerto Boyacá	2030	18,803	20,361	39,164
Quípama	2023	745	828	1,573
Quípama	2024	761	858	1,619
Quípama	2025	771	864	1,635
Quípama	2026	784	875	1,659
Quípama	2027	797	900	1,697
Quípama	2028	802	908	1,710
Quípama	2029	824	915	1,739
Quípama	2030	827	915	1,742
Ramiriquí	2023	2,294	2,325	4,619
Ramiriquí	2024	2,345	2,373	4,718
Ramiriquí	2025	2,385	2,406	4,791
Ramiriquí	2026	2,436	2,444	4,880
Ramiriquí	2027	2,471	2,471	4,942
Ramiriquí	2028	2,499	2,507	5,006
Ramiriquí	2029	2,521	2,525	5,046
Ramiriquí	2030	2,545	2,540	5,085

Ráquira	2023	1,445	1,404	2,849
Ráquira	2024	1,483	1,433	2,916
Ráquira	2025	1,530	1,476	3,006
Ráquira	2026	1,550	1,501	3,051
Ráquira	2027	1,585	1,525	3,110
Ráquira	2028	1,608	1,544	3,152
Ráquira	2029	1,640	1,570	3,210
Ráquira	2030	1,646	1,570	3,216
Rondón	2023	360	371	731
Rondón	2024	368	385	753
Rondón	2025	366	394	760
Rondón	2026	379	399	778
Rondón	2027	379	406	785
Rondón	2028	392	410	802
Rondón	2029	395	406	801
Rondón	2030	392	418	810
Saboyá	2023	691	839	1,530

Saboyá	2024	716	883	1,599
Saboyá	2025	745	906	1,651
Saboyá	2026	763	926	1,689
Saboyá	2027	787	952	1,739
Saboyá	2028	789	955	1,744
Saboyá	2029	805	966	1,771
Saboyá	2030	816	972	1,788
Sáchica	2023	1,443	1,472	2,915
Sáchica	2024	1,476	1,499	2,975
Sáchica	2025	1,500	1,517	3,017
Sáchica	2026	1,527	1,538	3,065
Sáchica	2027	1,540	1,563	3,103
Sáchica	2028	1,556	1,584	3,140
Sáchica	2029	1,577	1,601	3,178
Sáchica	2030	1,589	1,608	3,197
Samacá	2023	4,102	4,128	8,230
Samacá	2024	4,211	4,242	8,453

Samacá	2025	4,302	4,343	8,645
Samacá	2026	4,394	4,413	8,807
Samacá	2027	4,487	4,484	8,971
Samacá	2028	4,574	4,547	9,121
Samacá	2029	4,645	4,588	9,233
Samacá	2030	4,726	4,634	9,360
San Eduardo	2023	398	440	838
San Eduardo	2024	410	447	857
San Eduardo	2025	418	455	873
San Eduardo	2026	425	472	897
San Eduardo	2027	423	481	904
San Eduardo	2028	433	476	909
San Eduardo	2029	442	475	917
San Eduardo	2030	436	485	921
San José de Pare	2023	594	638	1,232
San José de Pare	2024	616	654	1,270
San José de Pare	2025	629	664	1,293

San José de Pare	2026	639	672	1,311
San José de Pare	2027	649	690	1,339
San José de Pare	2028	658	700	1,358
San José de Pare	2029	668	708	1,376
San José de Pare	2030	677	717	1,394
San Luis de Gaceno	2023	1,279	1,431	2,710
San Luis de Gaceno	2024	1,311	1,458	2,769
San Luis de Gaceno	2025	1,329	1,482	2,811
San Luis de Gaceno	2026	1,348	1,497	2,845
San Luis de Gaceno	2027	1,370	1,512	2,882
San Luis de Gaceno	2028	1,386	1,533	2,919
San Luis de Gaceno	2029	1,403	1,555	2,958
San Luis de Gaceno	2030	1,410	1,565	2,975
San Mateo	2023	629	757	1,386
San Mateo	2024	632	784	1,416
San Mateo	2025	657	791	1,448
San Mateo	2026	666	803	1,469

San Mateo	2027	674	814	1,488
San Mateo	2028	682	830	1,512
San Mateo	2029	681	826	1,507
San Mateo	2030	698	834	1,532
San Miguel de Sema	2023	267	279	546
San Miguel de Sema	2024	275	281	556
San Miguel de Sema	2025	275	283	558
San Miguel de Sema	2026	283	289	572
San Miguel de Sema	2027	286	287	573
San Miguel de Sema	2028	296	303	599
San Miguel de Sema	2029	296	309	605
San Miguel de Sema	2030	297	307	604
San Pablo de Borbur	2023	551	476	1,027
San Pablo de Borbur	2024	580	498	1,078
San Pablo de Borbur	2025	598	505	1,103
San Pablo de Borbur	2026	596	512	1,108
San Pablo de Borbur	2027	611	521	1,132

San Pablo de Borbur	2028	610	519	1,129
San Pablo de Borbur	2029	632	527	1,159
San Pablo de Borbur	2030	634	533	1,167
Santana	2023	1,419	1,515	2,934
Santana	2024	1,433	1,547	2,980
Santana	2025	1,472	1,584	3,056
Santana	2026	1,503	1,613	3,116
Santana	2027	1,524	1,623	3,147
Santana	2028	1,541	1,643	3,184
Santana	2029	1,559	1,654	3,213
Santana	2030	1,571	1,674	3,245
Santa María	2023	1,109	1,130	2,239
Santa María	2024	1,129	1,160	2,289
Santa María	2025	1,143	1,163	2,306
Santa María	2026	1,161	1,187	2,348
Santa María	2027	1,183	1,200	2,383
Santa María	2028	1,190	1,209	2,399

Santa María	2029	1,192	1,223	2,415
Santa María	2030	1,209	1,224	2,433
Santa Rosa de Viterbo	2023	4,398	4,302	8,700
Santa Rosa de Viterbo	2024	4,470	4,366	8,836
Santa Rosa de Viterbo	2025	4,534	4,431	8,965
Santa Rosa de Viterbo	2026	4,610	4,483	9,093
Santa Rosa de Viterbo	2027	4,653	4,535	9,188
Santa Rosa de Viterbo	2028	4,702	4,573	9,275
Santa Rosa de Viterbo	2029	4,766	4,602	9,368
Santa Rosa de Viterbo	2030	4,789	4,648	9,437
Santa Sofía	2023	591	593	1,184
Santa Sofía	2024	605	600	1,205
Santa Sofía	2025	617	610	1,227
Santa Sofía	2026	624	618	1,242
Santa Sofía	2027	639	623	1,262
Santa Sofía	2028	647	634	1,281
Santa Sofía	2029	652	653	1,305

Santa Sofía	2030	662	649	1,311
Sativanorte	2023	347	423	770
Sativanorte	2024	362	437	799
Sativanorte	2025	368	453	821
Sativanorte	2026	376	450	826
Sativanorte	2027	385	459	844
Sativanorte	2028	386	459	845
Sativanorte	2029	383	468	851
Sativanorte	2030	389	473	862
Sativasur	2023	162	193	355
Sativasur	2024	162	204	366
Sativasur	2025	166	199	365
Sativasur	2026	168	207	375
Sativasur	2027	168	202	370
Sativasur	2028	170	214	384
Sativasur	2029	178	214	392
Sativasur	2030	171	218	389

Siachoque	2023	671	728	1,399
Siachoque	2024	700	743	1,443
Siachoque	2025	713	763	1,476
Siachoque	2026	728	776	1,504
Siachoque	2027	735	797	1,532
Siachoque	2028	744	805	1,549
Siachoque	2029	755	817	1,572
Siachoque	2030	754	806	1,560
Soatá	2023	3,181	3,716	6,897
Soatá	2024	3,228	3,769	6,997
Soatá	2025	3,271	3,818	7,089
Soatá	2026	3,317	3,845	7,162
Soatá	2027	3,344	3,897	7,241
Soatá	2028	3,381	3,930	7,311
Soatá	2029	3,407	3,954	7,361
Soatá	2030	3,440	3,972	7,412
Socotá	2023	920	863	1,783



Socotá	2024	938	879	1,817
Socotá	2025	960	895	1,855
Socotá	2026	982	913	1,895
Socotá	2027	994	923	1,917
Socotá	2028	1,010	935	1,945
Socotá	2029	1,020	941	1,961
Socotá	2030	1,037	954	1,991
Socha	2023	2,259	2,418	4,677
Socha	2024	2,305	2,455	4,760
Socha	2025	2,339	2,493	4,832
Socha	2026	2,373	2,522	4,895
Socha	2027	2,408	2,556	4,964
Socha	2028	2,426	2,582	5,008
Socha	2029	2,467	2,597	5,064
Socha	2030	2,479	2,615	5,094
Sogamoso	2023	57,653	63,610	121,263
Sogamoso	2024	58,405	64,257	122,662

Sogamoso	2025	59,108	64,856	123,964
Sogamoso	2026	59,713	65,437	125,150
Sogamoso	2027	60,309	65,949	126,258
Sogamoso	2028	60,854	66,427	127,281
Sogamoso	2029	61,363	66,874	128,237
Sogamoso	2030	61,847	67,286	129,133
Somondoco	2023	388	398	786
Somondoco	2024	397	407	804
Somondoco	2025	396	426	822
Somondoco	2026	409	416	825
Somondoco	2027	412	426	838
Somondoco	2028	417	438	855
Somondoco	2029	420	434	854
Somondoco	2030	428	437	865
Sora	2023	318	302	620
Sora	2024	323	307	630
Sora	2025	332	316	648



Sora	2026	341	318	659
Sora	2027	352	323	675
Sora	2028	361	323	684
Sora	2029	368	333	701
Sora	2030	368	342	710
Sotaquirá	2023	638	594	1,232
Sotaquirá	2024	663	615	1,278
Sotaquirá	2025	680	634	1,314
Sotaquirá	2026	687	647	1,334
Sotaquirá	2027	703	658	1,361
Sotaquirá	2028	721	668	1,389
Sotaquirá	2029	727	673	1,400
Sotaquirá	2030	729	667	1,396
Soracá	2023	874	927	1,801
Soracá	2024	904	955	1,859
Soracá	2025	924	980	1,904
Soracá	2026	948	1,008	1,956

Soracá	2027	964	1,020	1,984
Soracá	2028	975	1,041	2,016
Soracá	2029	988	1,050	2,038
Soracá	2030	997	1,069	2,066
Susacón	2023	345	374	719
Susacón	2024	351	394	745
Susacón	2025	355	396	751
Susacón	2026	362	395	757
Susacón	2027	371	403	774
Susacón	2028	367	414	781
Susacón	2029	376	417	793
Susacón	2030	382	428	810
Sutamarchán	2023	1,239	1,250	2,489
Sutamarchán	2024	1,278	1,278	2,556
Sutamarchán	2025	1,305	1,308	2,613
Sutamarchán	2026	1,332	1,346	2,678
Sutamarchán	2027	1,352	1,386	2,738

Sutamarchán	2028	1,379	1,409	2,788
Sutamarchán	2029	1,386	1,444	2,830
Sutamarchán	2030	1,393	1,465	2,858
Sutatenza	2023	459	462	921
Sutatenza	2024	477	478	955
Sutatenza	2025	490	493	983
Sutatenza	2026	500	498	998
Sutatenza	2027	500	504	1,004
Sutatenza	2028	515	509	1,024
Sutatenza	2029	509	520	1,029
Sutatenza	2030	530	521	1,051
Tasco	2023	951	957	1,908
Tasco	2024	968	978	1,946
Tasco	2025	988	997	1,985
Tasco	2026	1,010	1,015	2,025
Tasco	2027	1,030	1,035	2,065
Tasco	2028	1,030	1,033	2,063

Tasco	2029	1,057	1,046	2,103
Tasco	2030	1,052	1,056	2,108
Tenza	2023	602	717	1,319
Tenza	2024	613	723	1,336
Tenza	2025	632	742	1,374
Tenza	2026	638	755	1,393
Tenza	2027	663	763	1,426
Tenza	2028	676	770	1,446
Tenza	2029	672	773	1,445
Tenza	2030	685	783	1,468
Tibaná	2023	1,019	1,106	2,125
Tibaná	2024	1,058	1,142	2,200
Tibaná	2025	1,079	1,169	2,248
Tibaná	2026	1,102	1,183	2,285
Tibaná	2027	1,107	1,198	2,305
Tibaná	2028	1,127	1,210	2,337
Tibaná	2029	1,131	1,234	2,365

Tibaná	2030	1,162	1,241	2,403
Tibasosa	2023	2,293	2,623	4,916
Tibasosa	2024	2,354	2,688	5,042
Tibasosa	2025	2,388	2,740	5,128
Tibasosa	2026	2,434	2,785	5,219
Tibasosa	2027	2,477	2,821	5,298
Tibasosa	2028	2,507	2,858	5,365
Tibasosa	2029	2,534	2,875	5,409
Tibasosa	2030	2,559	2,901	5,460
Tinjacá	2023	408	506	914
Tinjacá	2024	410	522	932
Tinjacá	2025	419	538	957
Tinjacá	2026	434	536	970
Tinjacá	2027	431	548	979
Tinjacá	2028	452	554	1,006
Tinjacá	2029	451	559	1,010
Tinjacá	2030	457	561	1,018

Tipacoque	2023	538	548	1,086
Tipacoque	2024	557	559	1,116
Tipacoque	2025	569	559	1,128
Tipacoque	2026	567	576	1,143
Tipacoque	2027	590	587	1,177
Tipacoque	2028	587	589	1,176
Tipacoque	2029	595	601	1,196
Tipacoque	2030	599	599	1,198
Toca	2023	2,396	2,369	4,765
Toca	2024	2,448	2,406	4,854
Toca	2025	2,497	2,455	4,952
Toca	2026	2,536	2,487	5,023
Toca	2027	2,562	2,511	5,073
Toca	2028	2,585	2,542	5,127
Toca	2029	2,609	2,559	5,168
Toca	2030	2,648	2,571	5,219
Togüí	2023	360	435	795

Togüí	2024	375	456	831
Togüí	2025	383	461	844
Togüí	2026	385	467	852
Togüí	2027	393	472	865
Togüí	2028	401	487	888
Togüí	2029	405	489	894
Togüí	2030	402	490	892
Tópaga	2023	603	626	1,229
Tópaga	2024	617	638	1,255
Tópaga	2025	626	651	1,277
Tópaga	2026	637	662	1,299
Tópaga	2027	639	682	1,321
Tópaga	2028	653	675	1,328
Tópaga	2029	672	693	1,365
Tópaga	2030	681	691	1,372
Tota	2023	558	537	1,095
Tota	2024	565	551	1,116

Tota	2025	584	568	1,152
Tota	2026	598	574	1,172
Tota	2027	605	585	1,190
Tota	2028	619	607	1,226
Tota	2029	621	600	1,221
Tota	2030	630	611	1,241
Tununguá	2023	170	149	319
Tununguá	2024	185	155	340
Tununguá	2025	185	157	342
Tununguá	2026	182	161	343
Tununguá	2027	193	157	350
Tununguá	2028	196	156	352
Tununguá	2029	203	163	366
Tununguá	2030	199	163	362
Turmequé	2023	1,127	1,244	2,371
Turmequé	2024	1,151	1,275	2,426
Turmequé	2025	1,170	1,298	2,468

Turmequé	2026	1,195	1,306	2,501
Turmequé	2027	1,207	1,340	2,547
Turmequé	2028	1,218	1,350	2,568
Turmequé	2029	1,245	1,355	2,600
Turmequé	2030	1,256	1,364	2,620
Tuta	2023	1,363	1,423	2,786
Tuta	2024	1,392	1,458	2,850
Tuta	2025	1,436	1,495	2,931
Tuta	2026	1,465	1,526	2,991
Tuta	2027	1,499	1,539	3,038
Tuta	2028	1,522	1,560	3,082
Tuta	2029	1,531	1,584	3,115
Tuta	2030	1,546	1,583	3,129
Tutazá	2023	112	136	248
Tutazá	2024	116	146	262
Tutazá	2025	110	151	261
Tutazá	2026	113	148	261

Tutazá	2027	113	151	264
Tutazá	2028	122	154	276
Tutazá	2029	126	152	278
Tutazá	2030	124	154	278
Úmbita	2023	650	697	1,347
Úmbita	2024	686	723	1,409
Úmbita	2025	706	737	1,443
Úmbita	2026	711	754	1,465
Úmbita	2027	722	775	1,497
Úmbita	2028	745	771	1,516
Úmbita	2029	743	791	1,534
Úmbita	2030	754	790	1,544
Ventaquemada	2023	1,526	1,576	3,102
Ventaquemada	2024	1,581	1,623	3,204
Ventaquemada	2025	1,619	1,672	3,291
Ventaquemada	2026	1,662	1,696	3,358
Ventaquemada	2027	1,689	1,708	3,397

Ventaquemada	2028	1,709	1,743	3,452
Ventaquemada	2029	1,743	1,757	3,500
Ventaquemada	2030	1,745	1,770	3,515
Viracachá	2023	246	297	543
Viracachá	2024	244	299	543
Viracachá	2025	264	294	558
Viracachá	2026	262	317	579
Viracachá	2027	270	321	591
Viracachá	2028	278	321	599
Viracachá	2029	272	327	599
Viracachá	2030	280	334	614
Zetaquirá	2023	657	751	1,408
Zetaquirá	2024	682	770	1,452
Zetaquirá	2025	687	784	1,471
Zetaquirá	2026	706	787	1,493
Zetaquirá	2027	708	806	1,514
Zetaquirá	2028	723	813	1,536

Zetaquirá	2029	726	831	1,557
Zetaquirá	2030	735	832	1,567

Tabla 11. Proyección de población en centros poblados y Rural disperso

Centros Poblados y Rural Disperso				
MUNICIPIO	AÑO	Total Hombres	Total Mujeres	Total
Tunja	2023	3,921	3,866	7,787
Tunja	2024	3,911	3,843	7,754
Tunja	2025	3,893	3,816	7,709
Tunja	2026	3,892	3,808	7,700
Tunja	2027	3,894	3,803	7,697
Tunja	2028	3,897	3,802	7,699
Tunja	2029	3,919	3,811	7,730
Tunja	2030	3,937	3,829	7,766
Almeida	2023	865	731	1,596
Almeida	2024	868	736	1,604
Almeida	2025	879	746	1,625

Almeida	2026	879	747	1,626
Almeida	2027	890	740	1,630
Almeida	2028	891	750	1,641
Almeida	2029	895	762	1,657
Almeida	2030	907	754	1,661
Aquitania	2023	5,009	4,643	9,652
Aquitania	2024	5,037	4,630	9,667
Aquitania	2025	5,043	4,646	9,689
Aquitania	2026	5,068	4,659	9,727
Aquitania	2027	5,110	4,671	9,781
Aquitania	2028	5,134	4,700	9,834
Aquitania	2029	5,175	4,716	9,891
Aquitania	2030	5,193	4,759	9,952
Arcabuco	2023	1,871	1,665	3,536
Arcabuco	2024	1,869	1,681	3,550
Arcabuco	2025	1,880	1,686	3,566
Arcabuco	2026	1,894	1,684	3,578

Arcabuco	2027	1,899	1,707	3,606
Arcabuco	2028	1,913	1,704	3,617
Arcabuco	2029	1,918	1,707	3,625
Arcabuco	2030	1,940	1,713	3,653
Belén	2023	1,421	1,522	2,943
Belén	2024	1,427	1,522	2,949
Belén	2025	1,426	1,514	2,940
Belén	2026	1,418	1,517	2,935
Belén	2027	1,429	1,525	2,954
Belén	2028	1,436	1,521	2,957
Belén	2029	1,441	1,542	2,983
Belén	2030	1,456	1,547	3,003
Berbeo	2023	605	566	1,171
Berbeo	2024	613	564	1,177
Berbeo	2025	613	563	1,176
Berbeo	2026	625	574	1,199
Berbeo	2027	620	565	1,185



Berbeo	2028	622	574	1,196
Berbeo	2029	632	578	1,210
Berbeo	2030	644	571	1,215
Betétiva	2023	800	830	1,630
Betétiva	2024	800	842	1,642
Betétiva	2025	806	844	1,650
Betétiva	2026	816	844	1,660
Betétiva	2027	828	854	1,682
Betétiva	2028	822	860	1,682
Betétiva	2029	831	865	1,696
Betétiva	2030	828	870	1,698
Boavita	2023	1,440	1,268	2,708
Boavita	2024	1,450	1,267	2,717
Boavita	2025	1,458	1,264	2,722
Boavita	2026	1,460	1,265	2,725
Boavita	2027	1,456	1,283	2,739
Boavita	2028	1,470	1,284	2,754

Boavita	2029	1,483	1,277	2,760
Boavita	2030	1,499	1,292	2,791
Boyacá	2023	2,304	2,102	4,406
Boyacá	2024	2,319	2,107	4,426
Boyacá	2025	2,332	2,120	4,452
Boyacá	2026	2,348	2,129	4,477
Boyacá	2027	2,370	2,135	4,505
Boyacá	2028	2,391	2,152	4,543
Boyacá	2029	2,399	2,175	4,574
Boyacá	2030	2,426	2,184	4,610
Briceño	2023	933	764	1,697
Briceño	2024	946	764	1,710
Briceño	2025	956	771	1,727
Briceño	2026	960	776	1,736
Briceño	2027	960	778	1,738
Briceño	2028	964	780	1,744
Briceño	2029	977	780	1,757

Briceño	2030	983	789	1,772
Buenavista	2023	1,920	1,747	3,667
Buenavista	2024	1,928	1,754	3,682
Buenavista	2025	1,943	1,759	3,702
Buenavista	2026	1,955	1,770	3,725
Buenavista	2027	1,979	1,769	3,748
Buenavista	2028	1,997	1,785	3,782
Buenavista	2029	2,000	1,794	3,794
Buenavista	2030	2,014	1,804	3,818
Busbanzá	2023	351	350	701
Busbanzá	2024	348	350	698
Busbanzá	2025	353	347	700
Busbanzá	2026	362	347	709
Busbanzá	2027	351	349	700
Busbanzá	2028	351	353	704
Busbanzá	2029	355	349	704
Busbanzá	2030	353	353	706

Caldas	2023	1,438	1,475	2,913
Caldas	2024	1,445	1,487	2,932
Caldas	2025	1,460	1,496	2,956
Caldas	2026	1,464	1,507	2,971
Caldas	2027	1,476	1,524	3,000
Caldas	2028	1,490	1,529	3,019
Caldas	2029	1,500	1,540	3,040
Caldas	2030	1,509	1,555	3,064
Campohermoso	2023	1,243	1,086	2,329
Campohermoso	2024	1,255	1,085	2,340
Campohermoso	2025	1,255	1,086	2,341
Campohermoso	2026	1,264	1,082	2,346
Campohermoso	2027	1,274	1,093	2,367
Campohermoso	2028	1,283	1,102	2,385
Campohermoso	2029	1,288	1,104	2,392
Campohermoso	2030	1,291	1,113	2,404
Cerínza	2023	989	1,068	2,057

Cerinza	2024	993	1,063	2,056
Cerinza	2025	1,003	1,064	2,067
Cerinza	2026	999	1,080	2,079
Cerinza	2027	1,001	1,072	2,073
Cerinza	2028	1,002	1,077	2,079
Cerinza	2029	1,016	1,084	2,100
Cerinza	2030	1,020	1,084	2,104
Chinavita	2023	1,016	971	1,987
Chinavita	2024	1,023	975	1,998
Chinavita	2025	1,017	978	1,995
Chinavita	2026	1,033	974	2,007
Chinavita	2027	1,031	984	2,015
Chinavita	2028	1,040	988	2,028
Chinavita	2029	1,046	999	2,045
Chinavita	2030	1,049	1,000	2,049
Chiquinquirá	2023	3,384	3,551	6,935
Chiquinquirá	2024	3,376	3,532	6,908

Chiquinquirá	2025	3,379	3,521	6,900
Chiquinquirá	2026	3,366	3,514	6,880
Chiquinquirá	2027	3,387	3,512	6,899
Chiquinquirá	2028	3,382	3,509	6,891
Chiquinquirá	2029	3,400	3,529	6,929
Chiquinquirá	2030	3,413	3,541	6,954
Chiscas	2023	1,609	1,493	3,102
Chiscas	2024	1,615	1,502	3,117
Chiscas	2025	1,626	1,515	3,141
Chiscas	2026	1,641	1,519	3,160
Chiscas	2027	1,644	1,520	3,164
Chiscas	2028	1,651	1,539	3,190
Chiscas	2029	1,669	1,548	3,217
Chiscas	2030	1,697	1,551	3,248
Chita	2023	3,114	2,865	5,979
Chita	2024	3,126	2,871	5,997
Chita	2025	3,149	2,877	6,026



Chita	2026	3,169	2,888	6,057
Chita	2027	3,195	2,902	6,097
Chita	2028	3,201	2,909	6,110
Chita	2029	3,233	2,921	6,154
Chita	2030	3,250	2,953	6,203
Chitaraque	2023	2,529	2,209	4,738
Chitaraque	2024	2,543	2,209	4,752
Chitaraque	2025	2,564	2,219	4,783
Chitaraque	2026	2,578	2,229	4,807
Chitaraque	2027	2,593	2,248	4,841
Chitaraque	2028	2,621	2,258	4,879
Chitaraque	2029	2,631	2,271	4,902
Chitaraque	2030	2,651	2,289	4,940
Chivatá	2023	1,188	1,175	2,363
Chivatá	2024	1,200	1,184	2,384
Chivatá	2025	1,200	1,190	2,390
Chivatá	2026	1,212	1,192	2,404

Chivatá	2027	1,219	1,193	2,412
Chivatá	2028	1,229	1,206	2,435
Chivatá	2029	1,240	1,209	2,449
Chivatá	2030	1,242	1,215	2,457
Ciénega	2023	1,736	1,712	3,448
Ciénega	2024	1,754	1,720	3,474
Ciénega	2025	1,767	1,720	3,487
Ciénega	2026	1,772	1,730	3,502
Ciénega	2027	1,782	1,735	3,517
Ciénega	2028	1,783	1,743	3,526
Ciénega	2029	1,804	1,754	3,558
Ciénega	2030	1,818	1,759	3,577
Cómbita	2023	7,732	4,301	12,033
Cómbita	2024	7,788	4,314	12,102
Cómbita	2025	7,847	4,343	12,190
Cómbita	2026	7,907	4,365	12,272
Cómbita	2027	7,961	4,399	12,360

Cómbita	2028	8,044	4,417	12,461
Cómbita	2029	8,093	4,453	12,546
Cómbita	2030	8,161	4,488	12,649
Coper	2023	1,487	1,258	2,745
Coper	2024	1,500	1,267	2,767
Coper	2025	1,501	1,271	2,772
Coper	2026	1,519	1,271	2,790
Coper	2027	1,525	1,276	2,801
Coper	2028	1,534	1,276	2,810
Coper	2029	1,547	1,291	2,838
Coper	2030	1,550	1,292	2,842
Corrales	2023	510	458	968
Corrales	2024	501	448	949
Corrales	2025	519	441	960
Corrales	2026	506	453	959
Corrales	2027	514	448	962
Corrales	2028	514	467	981

Corrales	2029	514	460	974
Corrales	2030	512	462	974
Covarachía	2023	1,214	1,079	2,293
Covarachía	2024	1,223	1,072	2,295
Covarachía	2025	1,217	1,095	2,312
Covarachía	2026	1,235	1,088	2,323
Covarachía	2027	1,241	1,100	2,341
Covarachía	2028	1,251	1,104	2,355
Covarachía	2029	1,263	1,123	2,386
Covarachía	2030	1,285	1,120	2,405
Cubará	2023	4,275	4,204	8,479
Cubará	2024	4,303	4,216	8,519
Cubará	2025	4,329	4,225	8,554
Cubará	2026	4,356	4,238	8,594
Cubará	2027	4,391	4,271	8,662
Cubará	2028	4,413	4,297	8,710
Cubará	2029	4,435	4,318	8,753



Cubará	2030	4,478	4,346	8,824
Cucaita	2023	1,189	1,100	2,289
Cucaita	2024	1,193	1,096	2,289
Cucaita	2025	1,205	1,099	2,304
Cucaita	2026	1,198	1,109	2,307
Cucaita	2027	1,194	1,102	2,296
Cucaita	2028	1,207	1,112	2,319
Cucaita	2029	1,223	1,116	2,339
Cucaita	2030	1,222	1,119	2,341
Cúitiva	2023	764	807	1,571
Cúitiva	2024	778	815	1,593
Cúitiva	2025	781	818	1,599
Cúitiva	2026	786	822	1,608
Cúitiva	2027	783	823	1,606
Cúitiva	2028	794	823	1,617
Cúitiva	2029	795	833	1,628
Cúitiva	2030	797	845	1,642

Chíquiza	2023	2,288	2,157	4,445
Chíquiza	2024	2,302	2,178	4,480
Chíquiza	2025	2,327	2,174	4,501
Chíquiza	2026	2,345	2,201	4,546
Chíquiza	2027	2,369	2,220	4,589
Chíquiza	2028	2,381	2,224	4,605
Chíquiza	2029	2,400	2,246	4,646
Chíquiza	2030	2,431	2,245	4,676
Chivor	2023	1,059	808	1,867
Chivor	2024	1,050	807	1,857
Chivor	2025	1,066	819	1,885
Chivor	2026	1,066	806	1,872
Chivor	2027	1,076	815	1,891
Chivor	2028	1,078	825	1,903
Chivor	2029	1,095	821	1,916
Chivor	2030	1,092	832	1,924
Duitama	2023	7,343	7,048	14,391

Duitama	2024	7,332	7,023	14,355
Duitama	2025	7,333	6,975	14,308
Duitama	2026	7,313	6,960	14,273
Duitama	2027	7,319	6,943	14,262
Duitama	2028	7,332	6,955	14,287
Duitama	2029	7,370	6,970	14,340
Duitama	2030	7,395	7,023	14,418
El Cocuy	2023	1,044	918	1,962
El Cocuy	2024	1,048	910	1,958
El Cocuy	2025	1,039	923	1,962
El Cocuy	2026	1,055	924	1,979
El Cocuy	2027	1,059	923	1,982
El Cocuy	2028	1,056	928	1,984
El Cocuy	2029	1,064	933	1,997
El Cocuy	2030	1,081	932	2,013
El Espino	2023	856	849	1,705
El Espino	2024	855	861	1,716

El Espino	2025	849	864	1,713
El Espino	2026	848	878	1,726
El Espino	2027	849	881	1,730
El Espino	2028	853	882	1,735
El Espino	2029	849	899	1,748
El Espino	2030	860	894	1,754
Firavitoba	2023	2,117	2,195	4,312
Firavitoba	2024	2,127	2,193	4,320
Firavitoba	2025	2,136	2,206	4,342
Firavitoba	2026	2,156	2,199	4,355
Firavitoba	2027	2,157	2,214	4,371
Firavitoba	2028	2,181	2,220	4,401
Firavitoba	2029	2,182	2,233	4,415
Firavitoba	2030	2,210	2,261	4,471
Floresta	2023	999	1,087	2,086
Floresta	2024	999	1,093	2,092
Floresta	2025	1,002	1,093	2,095

Floresta	2026	1,006	1,098	2,104
Floresta	2027	1,017	1,091	2,108
Floresta	2028	1,023	1,098	2,121
Floresta	2029	1,023	1,106	2,129
Floresta	2030	1,022	1,109	2,131
Gachantivá	2023	1,214	1,033	2,247
Gachantivá	2024	1,221	1,031	2,252
Gachantivá	2025	1,234	1,042	2,276
Gachantivá	2026	1,236	1,041	2,277
Gachantivá	2027	1,259	1,038	2,297
Gachantivá	2028	1,259	1,045	2,304
Gachantivá	2029	1,269	1,057	2,326
Gachantivá	2030	1,286	1,065	2,351
Gámeza	2023	1,875	1,706	3,581
Gámeza	2024	1,888	1,721	3,609
Gámeza	2025	1,895	1,722	3,617
Gámeza	2026	1,911	1,731	3,642

Gámeza	2027	1,924	1,740	3,664
Gámeza	2028	1,944	1,743	3,687
Gámeza	2029	1,959	1,761	3,720
Gámeza	2030	1,971	1,768	3,739
Garagoa	2023	2,863	2,669	5,532
Garagoa	2024	2,865	2,660	5,525
Garagoa	2025	2,858	2,655	5,513
Garagoa	2026	2,866	2,658	5,524
Garagoa	2027	2,868	2,652	5,520
Garagoa	2028	2,879	2,670	5,549
Garagoa	2029	2,892	2,673	5,565
Garagoa	2030	2,904	2,681	5,585
Guacamayas	2023	614	619	1,233
Guacamayas	2024	623	626	1,249
Guacamayas	2025	626	622	1,248
Guacamayas	2026	626	618	1,244
Guacamayas	2027	633	623	1,256

Guacamayas	2028	633	629	1,262
Guacamayas	2029	636	631	1,267
Guacamayas	2030	653	645	1,298
Guateque	2023	1,595	1,570	3,165
Guateque	2024	1,594	1,568	3,162
Guateque	2025	1,603	1,559	3,162
Guateque	2026	1,608	1,558	3,166
Guateque	2027	1,607	1,564	3,171
Guateque	2028	1,606	1,567	3,173
Guateque	2029	1,619	1,583	3,202
Guateque	2030	1,628	1,580	3,208
Guayatá	2023	1,145	1,106	2,251
Guayatá	2024	1,143	1,103	2,246
Guayatá	2025	1,147	1,116	2,263
Guayatá	2026	1,147	1,122	2,269
Guayatá	2027	1,162	1,110	2,272
Guayatá	2028	1,167	1,121	2,288

Guayatá	2029	1,172	1,131	2,303
Guayatá	2030	1,181	1,136	2,317
Güicán de La Sierra	2023	1,554	1,412	2,966
Güicán de La Sierra	2024	1,572	1,418	2,990
Güicán de La Sierra	2025	1,579	1,416	2,995
Güicán de La Sierra	2026	1,588	1,427	3,015
Güicán de La Sierra	2027	1,596	1,437	3,033
Güicán de La Sierra	2028	1,610	1,446	3,056
Güicán de La Sierra	2029	1,620	1,438	3,058
Güicán de La Sierra	2030	1,630	1,463	3,093
Iza	2023	422	372	794
Iza	2024	419	378	797
Iza	2025	426	374	800
Iza	2026	429	369	798
Iza	2027	429	379	808
Iza	2028	424	375	799
Iza	2029	428	379	807

Iza	2030	423	370	793
Jenesano	2023	2,794	2,816	5,610
Jenesano	2024	2,805	2,822	5,627
Jenesano	2025	2,825	2,830	5,655
Jenesano	2026	2,838	2,836	5,674
Jenesano	2027	2,860	2,863	5,723
Jenesano	2028	2,885	2,886	5,771
Jenesano	2029	2,902	2,896	5,798
Jenesano	2030	2,930	2,920	5,850
Jericó	2023	1,440	1,262	2,702
Jericó	2024	1,438	1,264	2,702
Jericó	2025	1,455	1,267	2,722
Jericó	2026	1,464	1,273	2,737
Jericó	2027	1,472	1,266	2,738
Jericó	2028	1,482	1,274	2,756
Jericó	2029	1,487	1,289	2,776
Jericó	2030	1,494	1,301	2,795

Labranzagrande	2023	1,347	1,011	2,358
Labranzagrande	2024	1,359	1,012	2,371
Labranzagrande	2025	1,359	1,012	2,371
Labranzagrande	2026	1,370	1,015	2,385
Labranzagrande	2027	1,375	1,030	2,405
Labranzagrande	2028	1,374	1,027	2,401
Labranzagrande	2029	1,392	1,035	2,427
Labranzagrande	2030	1,391	1,031	2,422
La Capilla	2023	886	784	1,670
La Capilla	2024	886	779	1,665
La Capilla	2025	889	790	1,679
La Capilla	2026	890	799	1,689
La Capilla	2027	890	790	1,680
La Capilla	2028	907	790	1,697
La Capilla	2029	904	799	1,703
La Capilla	2030	925	809	1,734
La Victoria	2023	393	323	716

La Victoria	2024	392	316	708
La Victoria	2025	389	319	708
La Victoria	2026	392	330	722
La Victoria	2027	399	331	730
La Victoria	2028	411	328	739
La Victoria	2029	406	333	739
La Victoria	2030	403	330	733
La Uvita	2023	906	775	1,681
La Uvita	2024	905	782	1,687
La Uvita	2025	906	777	1,683
La Uvita	2026	907	775	1,682
La Uvita	2027	912	792	1,704
La Uvita	2028	917	785	1,702
La Uvita	2029	936	785	1,721
La Uvita	2030	933	795	1,728
Villa de Leyva	2023	4,355	4,195	8,550
Villa de Leyva	2024	4,362	4,181	8,543

Villa de Leyva	2025	4,366	4,186	8,552
Villa de Leyva	2026	4,386	4,185	8,571
Villa de Leyva	2027	4,393	4,185	8,578
Villa de Leyva	2028	4,400	4,206	8,606
Villa de Leyva	2029	4,424	4,213	8,637
Villa de Leyva	2030	4,453	4,228	8,681
Macanal	2023	2,012	1,905	3,917
Macanal	2024	2,015	1,909	3,924
Macanal	2025	2,030	1,912	3,942
Macanal	2026	2,038	1,921	3,959
Macanal	2027	2,068	1,923	3,991
Macanal	2028	2,075	1,937	4,012
Macanal	2029	2,089	1,951	4,040
Macanal	2030	2,104	1,972	4,076
Maripí	2023	2,819	2,172	4,991
Maripí	2024	2,837	2,188	5,025
Maripí	2025	2,855	2,210	5,065

Maripí	2026	2,889	2,210	5,099
Maripí	2027	2,907	2,220	5,127
Maripí	2028	2,926	2,233	5,159
Maripí	2029	2,944	2,244	5,188
Maripí	2030	2,967	2,253	5,220
Miraflores	2023	1,935	1,610	3,545
Miraflores	2024	1,934	1,601	3,535
Miraflores	2025	1,944	1,588	3,532
Miraflores	2026	1,942	1,594	3,536
Miraflores	2027	1,941	1,605	3,546
Miraflores	2028	1,966	1,603	3,569
Miraflores	2029	1,968	1,615	3,583
Miraflores	2030	1,988	1,623	3,611
Mongua	2023	1,299	1,376	2,675
Mongua	2024	1,312	1,380	2,692
Mongua	2025	1,302	1,388	2,690
Mongua	2026	1,309	1,392	2,701



Mongua	2027	1,331	1,381	2,712
Mongua	2028	1,327	1,396	2,723
Mongua	2029	1,347	1,399	2,746
Mongua	2030	1,347	1,407	2,754
Monguquí	2023	949	1,057	2,006
Monguquí	2024	938	1,054	1,992
Monguquí	2025	950	1,046	1,996
Monguquí	2026	953	1,055	2,008
Monguquí	2027	948	1,059	2,007
Monguquí	2028	956	1,064	2,020
Monguquí	2029	967	1,061	2,028
Monguquí	2030	970	1,075	2,045
Moniquirá	2023	5,884	5,243	11,127
Moniquirá	2024	5,902	5,241	11,143
Moniquirá	2025	5,918	5,253	11,171
Moniquirá	2026	5,941	5,240	11,181
Moniquirá	2027	5,966	5,250	11,216

Moniquirá	2028	5,991	5,267	11,258
Moniquirá	2029	6,023	5,303	11,326
Moniquirá	2030	6,083	5,331	11,414
Motavita	2023	2,443	2,491	4,934
Motavita	2024	2,446	2,507	4,953
Motavita	2025	2,474	2,500	4,974
Motavita	2026	2,479	2,520	4,999
Motavita	2027	2,495	2,536	5,031
Motavita	2028	2,519	2,555	5,074
Motavita	2029	2,536	2,565	5,101
Motavita	2030	2,547	2,585	5,132
Muzo	2023	1,815	1,113	2,928
Muzo	2024	1,831	1,109	2,940
Muzo	2025	1,827	1,111	2,938
Muzo	2026	1,847	1,111	2,958
Muzo	2027	1,852	1,116	2,968
Muzo	2028	1,847	1,122	2,969

Muzo	2029	1,865	1,126	2,991
Muzo	2030	1,884	1,131	3,015
Nobsa	2023	5,424	5,831	11,255
Nobsa	2024	5,433	5,835	11,268
Nobsa	2025	5,456	5,849	11,305
Nobsa	2026	5,477	5,861	11,338
Nobsa	2027	5,526	5,882	11,408
Nobsa	2028	5,547	5,911	11,458
Nobsa	2029	5,600	5,954	11,554
Nobsa	2030	5,623	5,995	11,618
Nuevo Colón	2023	2,174	2,023	4,197
Nuevo Colón	2024	2,175	2,035	4,210
Nuevo Colón	2025	2,194	2,040	4,234
Nuevo Colón	2026	2,218	2,049	4,267
Nuevo Colón	2027	2,218	2,068	4,286
Nuevo Colón	2028	2,243	2,067	4,310
Nuevo Colón	2029	2,250	2,078	4,328

Nuevo Colón	2030	2,272	2,100	4,372
Oicatá	2023	1,277	1,201	2,478
Oicatá	2024	1,286	1,214	2,500
Oicatá	2025	1,295	1,220	2,515
Oicatá	2026	1,311	1,222	2,533
Oicatá	2027	1,325	1,227	2,552
Oicatá	2028	1,330	1,242	2,572
Oicatá	2029	1,344	1,250	2,594
Oicatá	2030	1,343	1,238	2,581
Otanche	2023	2,438	2,103	4,541
Otanche	2024	2,446	2,097	4,543
Otanche	2025	2,452	2,105	4,557
Otanche	2026	2,462	2,106	4,568
Otanche	2027	2,467	2,117	4,584
Otanche	2028	2,495	2,122	4,617
Otanche	2029	2,495	2,136	4,631
Otanche	2030	2,529	2,152	4,681

Pachavita	2023	1,018	929	1,947
Pachavita	2024	1,031	935	1,966
Pachavita	2025	1,025	943	1,968
Pachavita	2026	1,029	941	1,970
Pachavita	2027	1,042	954	1,996
Pachavita	2028	1,051	958	2,009
Pachavita	2029	1,052	968	2,020
Pachavita	2030	1,057	971	2,028
Páez	2023	1,052	838	1,890
Páez	2024	1,055	841	1,896
Páez	2025	1,065	829	1,894
Páez	2026	1,065	837	1,902
Páez	2027	1,065	836	1,901
Páez	2028	1,084	842	1,926
Páez	2029	1,094	846	1,940
Páez	2030	1,090	855	1,945
Paipa	2023	6,685	6,829	13,514

Paipa	2024	6,688	6,810	13,498
Paipa	2025	6,687	6,814	13,501
Paipa	2026	6,713	6,804	13,517
Paipa	2027	6,749	6,817	13,566
Paipa	2028	6,757	6,829	13,586
Paipa	2029	6,798	6,866	13,664
Paipa	2030	6,842	6,900	13,742
Pajarito	2023	766	665	1,431
Pajarito	2024	775	664	1,439
Pajarito	2025	774	658	1,432
Pajarito	2026	769	670	1,439
Pajarito	2027	781	666	1,447
Pajarito	2028	773	675	1,448
Pajarito	2029	787	671	1,458
Pajarito	2030	793	682	1,475
Panqueba	2023	443	434	877
Panqueba	2024	435	435	870



Panqueba	2025	445	447	892
Panqueba	2026	441	442	883
Panqueba	2027	446	440	886
Panqueba	2028	447	441	888
Panqueba	2029	449	444	893
Panqueba	2030	450	443	893
Pauna	2023	2,728	2,380	5,108
Pauna	2024	2,744	2,398	5,142
Pauna	2025	2,752	2,400	5,152
Pauna	2026	2,774	2,406	5,180
Pauna	2027	2,778	2,424	5,202
Pauna	2028	2,800	2,425	5,225
Pauna	2029	2,817	2,441	5,258
Pauna	2030	2,829	2,464	5,293
Paya	2023	1,132	990	2,122
Paya	2024	1,133	990	2,123
Paya	2025	1,143	980	2,123

Paya	2026	1,134	982	2,116
Paya	2027	1,148	975	2,123
Paya	2028	1,158	977	2,135
Paya	2029	1,157	973	2,130
Paya	2030	1,159	975	2,134
Paz de Río	2023	739	748	1,487
Paz de Río	2024	742	752	1,494
Paz de Río	2025	739	755	1,494
Paz de Río	2026	737	755	1,492
Paz de Río	2027	734	751	1,485
Paz de Río	2028	738	756	1,494
Paz de Río	2029	751	746	1,497
Paz de Río	2030	756	753	1,509
Pesca	2023	2,393	2,176	4,569
Pesca	2024	2,411	2,180	4,591
Pesca	2025	2,417	2,188	4,605
Pesca	2026	2,431	2,199	4,630

Pesca	2027	2,457	2,206	4,663
Pesca	2028	2,473	2,224	4,697
Pesca	2029	2,475	2,229	4,704
Pesca	2030	2,492	2,245	4,737
Pisba	2023	672	562	1,234
Pisba	2024	664	565	1,229
Pisba	2025	674	559	1,233
Pisba	2026	668	559	1,227
Pisba	2027	674	564	1,238
Pisba	2028	677	556	1,233
Pisba	2029	684	562	1,246
Pisba	2030	688	555	1,243
Puerto Boyacá	2023	7,483	6,307	13,790
Puerto Boyacá	2024	7,487	6,284	13,771
Puerto Boyacá	2025	7,491	6,273	13,764
Puerto Boyacá	2026	7,505	6,274	13,779
Puerto Boyacá	2027	7,517	6,268	13,785

Puerto Boyacá	2028	7,533	6,289	13,822
Puerto Boyacá	2029	7,578	6,316	13,894
Puerto Boyacá	2030	7,612	6,356	13,968
Quípama	2023	2,020	1,616	3,636
Quípama	2024	2,019	1,634	3,653
Quípama	2025	2,034	1,639	3,673
Quípama	2026	2,048	1,651	3,699
Quípama	2027	2,052	1,664	3,716
Quípama	2028	2,065	1,667	3,732
Quípama	2029	2,075	1,684	3,759
Quípama	2030	2,095	1,690	3,785
Ramiriquí	2023	2,945	2,978	5,923
Ramiriquí	2024	2,952	2,974	5,926
Ramiriquí	2025	2,961	2,991	5,952
Ramiriquí	2026	2,976	2,991	5,967
Ramiriquí	2027	2,995	2,997	5,992
Ramiriquí	2028	3,009	3,011	6,020

Ramiriquí	2029	3,033	3,024	6,057
Ramiriquí	2030	3,049	3,054	6,103
Ráquira	2023	3,028	2,564	5,592
Ráquira	2024	3,037	2,565	5,602
Ráquira	2025	3,049	2,563	5,612
Ráquira	2026	3,060	2,577	5,637
Ráquira	2027	3,068	2,577	5,645
Ráquira	2028	3,081	2,597	5,678
Ráquira	2029	3,098	2,604	5,702
Ráquira	2030	3,133	2,625	5,758
Rondón	2023	893	889	1,782
Rondón	2024	905	890	1,795
Rondón	2025	909	895	1,804
Rondón	2026	911	896	1,807
Rondón	2027	925	903	1,828
Rondón	2028	927	900	1,827
Rondón	2029	938	908	1,846

Rondón	2030	936	920	1,856
Saboyá	2023	6,383	6,558	12,941
Saboyá	2024	6,430	6,594	13,024
Saboyá	2025	6,480	6,634	13,114
Saboyá	2026	6,538	6,672	13,210
Saboyá	2027	6,580	6,708	13,288
Saboyá	2028	6,633	6,760	13,393
Saboyá	2029	6,683	6,800	13,483
Saboyá	2030	6,726	6,849	13,575
Sáchica	2023	1,564	1,389	2,953
Sáchica	2024	1,572	1,386	2,958
Sáchica	2025	1,577	1,395	2,972
Sáchica	2026	1,575	1,383	2,958
Sáchica	2027	1,580	1,388	2,968
Sáchica	2028	1,600	1,395	2,995
Sáchica	2029	1,594	1,394	2,988
Sáchica	2030	1,607	1,406	3,013

Samacá	2023	5,785	5,630	11,415
Samacá	2024	5,771	5,626	11,397
Samacá	2025	5,782	5,611	11,393
Samacá	2026	5,792	5,608	11,400
Samacá	2027	5,798	5,604	11,402
Samacá	2028	5,812	5,607	11,419
Samacá	2029	5,827	5,620	11,447
Samacá	2030	5,858	5,617	11,475
San Eduardo	2023	512	405	917
San Eduardo	2024	511	399	910
San Eduardo	2025	512	408	920
San Eduardo	2026	517	404	921
San Eduardo	2027	521	403	924
San Eduardo	2028	514	406	920
San Eduardo	2029	531	407	938
San Eduardo	2030	523	415	938
San José de Pare	2023	2,157	1,885	4,042

San José de Pare	2024	2,171	1,887	4,058
San José de Pare	2025	2,191	1,896	4,087
San José de Pare	2026	2,198	1,913	4,111
San José de Pare	2027	2,215	1,916	4,131
San José de Pare	2028	2,237	1,927	4,164
San José de Pare	2029	2,253	1,926	4,179
San José de Pare	2030	2,272	1,934	4,206
San Luis de Gaceno	2023	1,687	1,413	3,100
San Luis de Gaceno	2024	1,697	1,411	3,108
San Luis de Gaceno	2025	1,702	1,406	3,108
San Luis de Gaceno	2026	1,704	1,414	3,118
San Luis de Gaceno	2027	1,716	1,418	3,134
San Luis de Gaceno	2028	1,724	1,418	3,142
San Luis de Gaceno	2029	1,731	1,426	3,157
San Luis de Gaceno	2030	1,751	1,431	3,182
San Mateo	2023	1,114	1,026	2,140
San Mateo	2024	1,122	1,030	2,152

San Mateo	2025	1,127	1,031	2,158
San Mateo	2026	1,136	1,042	2,178
San Mateo	2027	1,143	1,046	2,189
San Mateo	2028	1,140	1,047	2,187
San Mateo	2029	1,163	1,056	2,219
San Mateo	2030	1,157	1,065	2,222
San Miguel de Sema	2023	1,314	1,307	2,621
San Miguel de Sema	2024	1,328	1,319	2,647
San Miguel de Sema	2025	1,339	1,331	2,670
San Miguel de Sema	2026	1,346	1,343	2,689
San Miguel de Sema	2027	1,353	1,352	2,705
San Miguel de Sema	2028	1,361	1,356	2,717
San Miguel de Sema	2029	1,361	1,368	2,729
San Miguel de Sema	2030	1,372	1,381	2,753
San Pablo de Borbur	2023	3,287	2,713	6,000
San Pablo de Borbur	2024	3,302	2,719	6,021
San Pablo de Borbur	2025	3,320	2,743	6,063

San Pablo de Borbur	2026	3,356	2,752	6,108
San Pablo de Borbur	2027	3,387	2,771	6,158
San Pablo de Borbur	2028	3,402	2,800	6,202
San Pablo de Borbur	2029	3,426	2,818	6,244
San Pablo de Borbur	2030	3,452	2,827	6,279
Santana	2023	2,758	2,396	5,154
Santana	2024	2,761	2,389	5,150
Santana	2025	2,778	2,396	5,174
Santana	2026	2,793	2,398	5,191
Santana	2027	2,807	2,420	5,227
Santana	2028	2,833	2,428	5,261
Santana	2029	2,856	2,430	5,286
Santana	2030	2,876	2,460	5,336
Santa María	2023	813	635	1,448
Santa María	2024	819	650	1,469
Santa María	2025	820	641	1,461
Santa María	2026	813	644	1,457

Santa María	2027	819	647	1,466
Santa María	2028	825	643	1,468
Santa María	2029	835	650	1,485
Santa María	2030	838	648	1,486
Santa Rosa de Viterbo	2023	2,917	2,372	5,289
Santa Rosa de Viterbo	2024	2,920	2,372	5,292
Santa Rosa de Viterbo	2025	2,928	2,364	5,292
Santa Rosa de Viterbo	2026	2,932	2,365	5,297
Santa Rosa de Viterbo	2027	2,951	2,367	5,318
Santa Rosa de Viterbo	2028	2,963	2,383	5,346
Santa Rosa de Viterbo	2029	2,970	2,386	5,356
Santa Rosa de Viterbo	2030	2,998	2,400	5,398
Santa Sofía	2023	1,119	1,071	2,190
Santa Sofía	2024	1,124	1,069	2,193
Santa Sofía	2025	1,134	1,081	2,215
Santa Sofía	2026	1,144	1,081	2,225
Santa Sofía	2027	1,149	1,073	2,222

Santa Sofía	2028	1,152	1,084	2,236
Santa Sofía	2029	1,163	1,094	2,257
Santa Sofía	2030	1,169	1,105	2,274
Sativanorte	2023	818	705	1,523
Sativanorte	2024	818	702	1,520
Sativanorte	2025	813	713	1,526
Sativanorte	2026	832	708	1,540
Sativanorte	2027	824	720	1,544
Sativanorte	2028	842	718	1,560
Sativanorte	2029	837	728	1,565
Sativanorte	2030	844	723	1,567
Sativasur	2023	375	420	795
Sativasur	2024	370	427	797
Sativasur	2025	382	430	812
Sativasur	2026	373	429	802
Sativasur	2027	377	431	808
Sativasur	2028	381	434	815



Sativasur	2029	385	426	811
Sativasur	2030	395	443	838
Siachoque	2023	3,006	2,719	5,725
Siachoque	2024	3,036	2,725	5,761
Siachoque	2025	3,059	2,740	5,799
Siachoque	2026	3,070	2,761	5,831
Siachoque	2027	3,098	2,771	5,869
Siachoque	2028	3,126	2,788	5,914
Siachoque	2029	3,143	2,805	5,948
Siachoque	2030	3,174	2,822	5,996
Soatá	2023	1,303	1,223	2,526
Soatá	2024	1,302	1,219	2,521
Soatá	2025	1,302	1,206	2,508
Soatá	2026	1,309	1,216	2,525
Soatá	2027	1,301	1,224	2,525
Soatá	2028	1,315	1,210	2,525
Soatá	2029	1,312	1,223	2,535

Soatá	2030	1,328	1,238	2,566
Socotá	2023	3,123	2,721	5,844
Socotá	2024	3,150	2,721	5,871
Socotá	2025	3,172	2,743	5,915
Socotá	2026	3,186	2,754	5,940
Socotá	2027	3,210	2,767	5,977
Socotá	2028	3,226	2,781	6,007
Socotá	2029	3,268	2,803	6,071
Socotá	2030	3,285	2,802	6,087
Socha	2023	1,934	1,821	3,755
Socha	2024	1,941	1,824	3,765
Socha	2025	1,938	1,822	3,760
Socha	2026	1,944	1,830	3,774
Socha	2027	1,954	1,830	3,784
Socha	2028	1,966	1,841	3,807
Socha	2029	1,972	1,842	3,814
Socha	2030	1,989	1,858	3,847

Sogamoso	2023	7,558	7,570	15,128
Sogamoso	2024	7,552	7,545	15,097
Sogamoso	2025	7,551	7,506	15,057
Sogamoso	2026	7,553	7,490	15,043
Sogamoso	2027	7,543	7,488	15,031
Sogamoso	2028	7,569	7,497	15,066
Sogamoso	2029	7,598	7,531	15,129
Sogamoso	2030	7,643	7,572	15,215
Somondoco	2023	1,121	1,141	2,262
Somondoco	2024	1,129	1,155	2,284
Somondoco	2025	1,121	1,153	2,274
Somondoco	2026	1,134	1,161	2,295
Somondoco	2027	1,140	1,173	2,313
Somondoco	2028	1,149	1,168	2,317
Somondoco	2029	1,160	1,171	2,331
Somondoco	2030	1,172	1,184	2,356
Sora	2023	1,345	1,245	2,590

Sora	2024	1,356	1,253	2,609
Sora	2025	1,375	1,269	2,644
Sora	2026	1,384	1,269	2,653
Sora	2027	1,393	1,271	2,664
Sora	2028	1,403	1,277	2,680
Sora	2029	1,400	1,290	2,690
Sora	2030	1,414	1,292	2,706
Sotaquirá	2023	3,845	3,633	7,478
Sotaquirá	2024	3,878	3,635	7,513
Sotaquirá	2025	3,904	3,658	7,562
Sotaquirá	2026	3,931	3,678	7,609
Sotaquirá	2027	3,967	3,696	7,663
Sotaquirá	2028	4,000	3,722	7,722
Sotaquirá	2029	4,023	3,751	7,774
Sotaquirá	2030	4,059	3,777	7,836
Soracá	2023	2,282	2,269	4,551
Soracá	2024	2,293	2,278	4,571



Soracá	2025	2,304	2,273	4,577
Soracá	2026	2,309	2,282	4,591
Soracá	2027	2,318	2,290	4,608
Soracá	2028	2,325	2,299	4,624
Soracá	2029	2,350	2,312	4,662
Soracá	2030	2,364	2,324	4,688
Susacón	2023	1,123	988	2,111
Susacón	2024	1,128	995	2,123
Susacón	2025	1,140	991	2,131
Susacón	2026	1,146	1,006	2,152
Susacón	2027	1,160	999	2,159
Susacón	2028	1,172	1,011	2,183
Susacón	2029	1,172	1,011	2,183
Susacón	2030	1,176	1,021	2,197
Sutamarchán	2023	2,049	1,994	4,043
Sutamarchán	2024	2,045	1,986	4,031
Sutamarchán	2025	2,047	1,988	4,035

Sutamarchán	2026	2,056	1,980	4,036
Sutamarchán	2027	2,051	1,986	4,037
Sutamarchán	2028	2,054	1,982	4,036
Sutamarchán	2029	2,069	1,979	4,048
Sutamarchán	2030	2,072	1,984	4,056
Sutatenza	2023	1,733	1,815	3,548
Sutatenza	2024	1,744	1,837	3,581
Sutatenza	2025	1,746	1,846	3,592
Sutatenza	2026	1,769	1,852	3,621
Sutatenza	2027	1,775	1,855	3,630
Sutatenza	2028	1,785	1,879	3,664
Sutatenza	2029	1,810	1,878	3,688
Sutatenza	2030	1,826	1,884	3,710
Tasco	2023	2,168	2,094	4,262
Tasco	2024	2,186	2,084	4,270
Tasco	2025	2,203	2,101	4,304
Tasco	2026	2,209	2,113	4,322

Tasco	2027	2,223	2,132	4,355
Tasco	2028	2,247	2,121	4,368
Tasco	2029	2,258	2,150	4,408
Tasco	2030	2,262	2,165	4,427
Tenza	2023	1,386	1,359	2,745
Tenza	2024	1,395	1,356	2,751
Tenza	2025	1,403	1,366	2,769
Tenza	2026	1,415	1,355	2,770
Tenza	2027	1,416	1,369	2,785
Tenza	2028	1,422	1,382	2,804
Tenza	2029	1,437	1,393	2,830
Tenza	2030	1,441	1,396	2,837
Tibaná	2023	3,696	3,754	7,450
Tibaná	2024	3,718	3,776	7,494
Tibaná	2025	3,749	3,784	7,533
Tibaná	2026	3,777	3,803	7,580
Tibaná	2027	3,797	3,828	7,625

Tibaná	2028	3,828	3,854	7,682
Tibaná	2029	3,850	3,876	7,726
Tibaná	2030	3,881	3,902	7,783
Tibasosa	2023	4,592	4,417	9,009
Tibasosa	2024	4,609	4,412	9,021
Tibasosa	2025	4,624	4,432	9,056
Tibasosa	2026	4,662	4,446	9,108
Tibasosa	2027	4,675	4,465	9,140
Tibasosa	2028	4,707	4,475	9,182
Tibasosa	2029	4,743	4,490	9,233
Tibasosa	2030	4,774	4,530	9,304
Tinjacá	2023	1,322	1,260	2,582
Tinjacá	2024	1,337	1,268	2,605
Tinjacá	2025	1,341	1,265	2,606
Tinjacá	2026	1,346	1,270	2,616
Tinjacá	2027	1,367	1,270	2,637
Tinjacá	2028	1,364	1,292	2,656

Tinjacá	2029	1,365	1,295	2,660
Tinjacá	2030	1,388	1,293	2,681
Tipacoque	2023	1,238	1,171	2,409
Tipacoque	2024	1,245	1,161	2,406
Tipacoque	2025	1,251	1,169	2,420
Tipacoque	2026	1,252	1,180	2,432
Tipacoque	2027	1,267	1,180	2,447
Tipacoque	2028	1,278	1,183	2,461
Tipacoque	2029	1,292	1,190	2,482
Tipacoque	2030	1,292	1,195	2,487
Toca	2023	2,348	2,216	4,564
Toca	2024	2,351	2,223	4,574
Toca	2025	2,363	2,225	4,588
Toca	2026	2,376	2,222	4,598
Toca	2027	2,381	2,237	4,618
Toca	2028	2,396	2,238	4,634
Toca	2029	2,413	2,251	4,664

Toca	2030	2,420	2,265	4,685
Togüí	2023	1,985	1,802	3,787
Togüí	2024	1,991	1,807	3,798
Togüí	2025	2,002	1,813	3,815
Togüí	2026	2,015	1,832	3,847
Togüí	2027	2,037	1,836	3,873
Togüí	2028	2,047	1,843	3,890
Togüí	2029	2,056	1,865	3,921
Togüí	2030	2,083	1,879	3,962
Tópaga	2023	1,249	1,354	2,603
Tópaga	2024	1,253	1,369	2,622
Tópaga	2025	1,266	1,363	2,629
Tópaga	2026	1,270	1,375	2,645
Tópaga	2027	1,277	1,385	2,662
Tópaga	2028	1,291	1,397	2,688
Tópaga	2029	1,300	1,394	2,694
Tópaga	2030	1,300	1,406	2,706



Tota	2023	2,200	2,207	4,407
Tota	2024	2,214	2,221	4,435
Tota	2025	2,240	2,235	4,475
Tota	2026	2,251	2,246	4,497
Tota	2027	2,257	2,262	4,519
Tota	2028	2,267	2,267	4,534
Tota	2029	2,288	2,279	4,567
Tota	2030	2,309	2,294	4,603
Tununguá	2023	718	590	1,308
Tununguá	2024	725	586	1,311
Tununguá	2025	721	582	1,303
Tununguá	2026	732	593	1,325
Tununguá	2027	740	593	1,333
Tununguá	2028	747	599	1,346
Tununguá	2029	752	600	1,352
Tununguá	2030	756	604	1,360
Turmequé	2023	2,076	2,008	4,084

Turmequé	2024	2,085	2,017	4,102
Turmequé	2025	2,110	2,020	4,130
Turmequé	2026	2,118	2,039	4,157
Turmequé	2027	2,122	2,043	4,165
Turmequé	2028	2,134	2,051	4,185
Turmequé	2029	2,154	2,052	4,206
Turmequé	2030	2,168	2,084	4,252
Tuta	2023	2,955	3,098	6,053
Tuta	2024	2,969	3,096	6,065
Tuta	2025	2,965	3,112	6,077
Tuta	2026	2,983	3,109	6,092
Tuta	2027	3,007	3,122	6,129
Tuta	2028	3,032	3,127	6,159
Tuta	2029	3,038	3,153	6,191
Tuta	2030	3,067	3,181	6,248
Tutazá	2023	929	965	1,894
Tutazá	2024	941	990	1,931

Tutazá	2025	952	991	1,943
Tutazá	2026	963	996	1,959
Tutazá	2027	970	999	1,969
Tutazá	2028	980	1,003	1,983
Tutazá	2029	987	1,012	1,999
Tutazá	2030	984	1,007	1,991
Úmbita	2023	3,448	3,159	6,607
Úmbita	2024	3,478	3,156	6,634
Úmbita	2025	3,502	3,175	6,677
Úmbita	2026	3,530	3,198	6,728
Úmbita	2027	3,554	3,219	6,773
Úmbita	2028	3,575	3,238	6,813
Úmbita	2029	3,597	3,265	6,862
Úmbita	2030	3,633	3,282	6,915
Ventaquemada	2023	6,883	6,871	13,754
Ventaquemada	2024	6,925	6,883	13,808
Ventaquemada	2025	6,974	6,927	13,901

Ventaquemada	2026	7,018	6,954	13,972
Ventaquemada	2027	7,080	6,989	14,069
Ventaquemada	2028	7,136	7,032	14,168
Ventaquemada	2029	7,176	7,070	14,246
Ventaquemada	2030	7,234	7,130	14,364
Viracachá	2023	1,289	1,153	2,442
Viracachá	2024	1,298	1,165	2,463
Viracachá	2025	1,303	1,163	2,466
Viracachá	2026	1,322	1,174	2,496
Viracachá	2027	1,323	1,181	2,504
Viracachá	2028	1,336	1,172	2,508
Viracachá	2029	1,349	1,185	2,534
Viracachá	2030	1,352	1,198	2,550
Zetaquirá	2023	1,831	1,657	3,488
Zetaquirá	2024	1,839	1,663	3,502
Zetaquirá	2025	1,849	1,676	3,525
Zetaquirá	2026	1,858	1,674	3,532

Zetaquirá	2027	1,876	1,680	3,556
Zetaquirá	2028	1,885	1,700	3,585
Zetaquirá	2029	1,896	1,705	3,601
Zetaquirá	2030			

4. SECRETARIA GENERAL

En esta sección, se expone la información principal, de la Secretaría General de Boyacá, donde se encontrará el objetivo, funciones, proyectos destacados y principales del año 2022.

4.1. ASPECTOS GENERALES MISIÓN. Dirigir y supervisar los procesos relacionados con la selección, vinculación y administración del personal de la administración central del Departamento, coordinar la carrera administrativa y las diferentes situaciones administrativas de los servidores públicos, implementar el sistema de gestión del desempeño al interior de la administración central del Departamento, establecer y aplicar 303 políticas en materia de planeación, previsión y gestión del capital humano. De lo anterior se exceptúa lo correspondiente a docentes, directivos docentes y administrativos del sector educación, los cuales se direccionan desde el sector. VISIÓN. Implementar el rediseño institucional así como el Manual de Funciones y Competencias Laborales y organigrama ajustados al mismo, llevar a cabo las actividades descritas en los planes MIPG de la Dirección.

ORGANIGRAMA

Ilustración 15

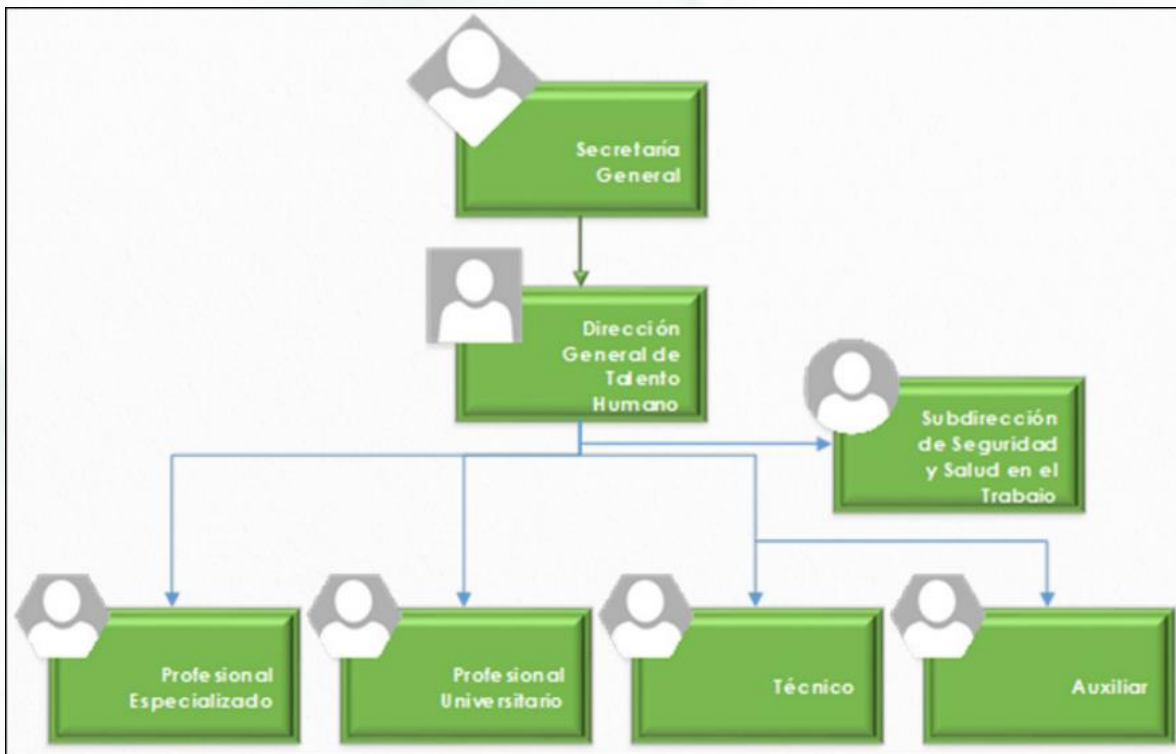




Tabla 12 parte 1 Proyectos relevantes secretaria General.

NOMBRE DE PROYECTO	OBJETIVO DEL PROYECTO	DIMENSIÓN/ TRANSVERSALIDAD PLAN DE DESARROLLO	COMPONENTE PLAN DE DESARROLLO
FORTALECIMIENTO A LA GESTIÓN DE LA SECRETARÍA GENERAL EN EL 2022 PARA LA ATENCIÓN AL CIUDADANO EN EL DEPARTAMENTO DE BOYACÁ.	Mejorar la prestación de servicios y atención al ciudadano en el Departamento de Boyacá.	GOBIERNO Y ASUNTOS PÚBLICOS	EFICIENCIA INSTITUCIONAL
IMPLEMENTACIÓN EN EL AÑO 2022 DEL PLAN ESTRATÉGICO DE TALENTO HUMANO EN LA GOBERNACION DE BOYACA.	Incrementar las condiciones de bienestar laboral de los servidores públicos.	GOBIERNO Y ASUNTOS PÚBLICOS	EFICIENCIA INSTITUCIONAL
FORTALECIMIENTO PARA EL AÑO 2022 DE LA MAQUINARIA INSTITUCIONAL PERTENECIENTE A LA GOBERNACIÓN DE BOYACÁ.	Mejorar la capacidad para prevención y atención de desastres en el departamento de Boyacá.	GOBIERNO Y ASUNTOS PÚBLICOS	EFICIENCIA INSTITUCIONAL

Tabla 13 parte 2 Proyectos relevantes secretaria General.

NOMBRE DE PROYECTO	PROGRAMA PLAN DE DESARROLLO	SUBPROGRAMA PLAN DE DESARROLLO	META PLAN DE DESARROLLO	CUMPLIMIENTO O META PLAN DE DESARROLLO CON EL PROYECTO	PORCENTAJE DE EJECUCIÓN DEL PROYECTO
FORTALECIMIENTO A LA GESTIÓN DE LA SECRETARÍA GENERAL EN EL 2022 PARA LA ATENCIÓN AL CIUDADANO EN EL DEPARTAMENTO DE BOYACÁ.	Boyacá Avanza hacia una Administración Pública eficiente e innovadora.	A su servicio Sumercé	Asistir a 123 Municipios para fortalecimiento en política de atención al ciudadano.	Se asistieron a 123 Municipios para fortalecimiento en política de atención al ciudadano.	100%



IMPLEMENTACIÓN EN EL AÑO 2022 DEL PLAN ESTRATÉGICO DE TALENTO HUMANO EN LA GOBERNACIÓN DE BOYACA.	Boyacá Avanza Hacia Una Administración Pública Eficiente e Innovadora.	Boyacá Innova y Fortalece su Talento Humano	Mantener el 73,4% de la implementación de la Política de Gestión estratégica del Talento Humano	Se mantuvo en 73,4% de la implementación de la Política de Gestión estratégica del Talento Humano	100%
			Incrementar en un 10 % los avances de implementación de la Política de Gestión del Talento Humano	Se incrementó en un 10 % los avances de implementación de la Política de Gestión del Talento Humano	100%
FORTALECIMIENTO PARA EL AÑO 2022 DE LA MAQUINARIA INSTITUCIONAL PERTENECIENTE A LA GOBERNACIÓN DE BOYACÁ.	Boyacá avanza hacia una administración pública eficiente e innovadora	Boyacá Administra Eficientemente sus Bienes Muebles.	3 Acciones para un parque automotor optimizado	Se realizaron 2 Acciones para un parque automotor optimizado	100%

5. SECRETARÍA DE GOBIERNO Y ACCIÓN COMUNAL

En esta sección, se expone la información principal, de la Secretaría de Integración Social de Boyacá, donde se encontrará el objetivo, funciones, proyectos destacados y principales del año 2022.

5.1. ASPECTOS GENERALES

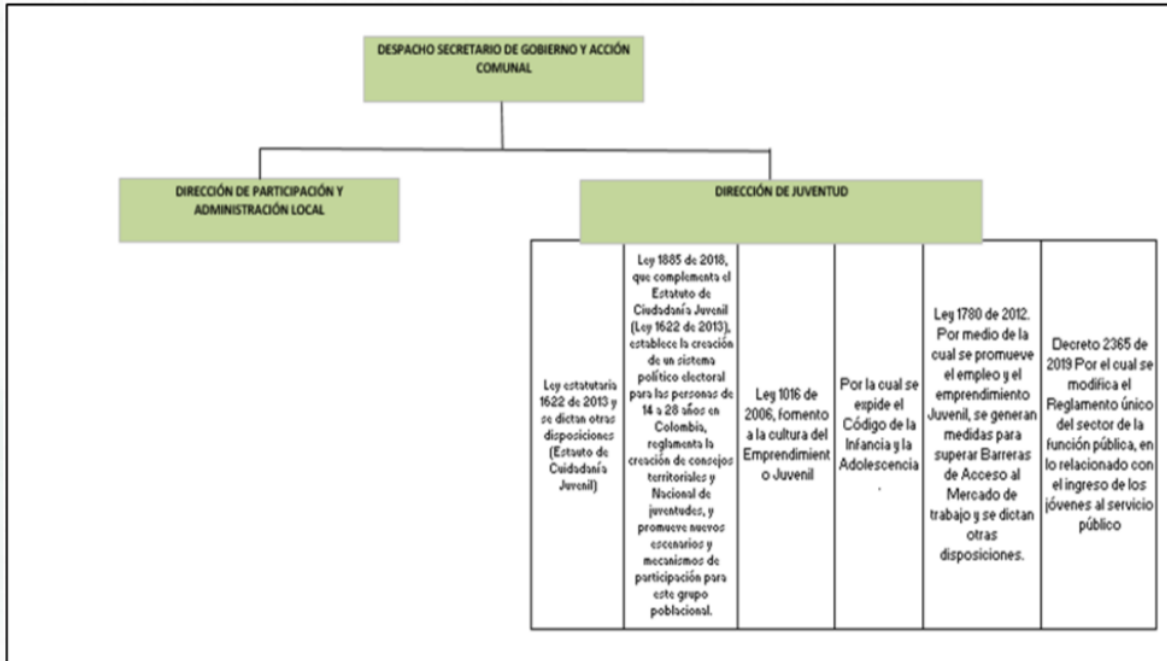
MISIÓN.

Promover, divulgar y hacer seguimiento a los espacios y procesos de participación y gestión en la población juvenil del Departamento de Boyacá.

VISIÓN

Para el 2023, el Departamento de Boyacá contará con una información rigurosa aportada en datos y documentos generados por el observatorio juvenil sobre las problemáticas, expectativas, intereses y potencialidades de los jóvenes, de igual forma tendremos jóvenes líderes empoderados en la transformación social, ambiental y política; Impulsando el conocimiento y gestión de las políticas públicas, orientadas al desarrollo integral del grupo poblacional de 14 a 28 años; mediante la promoción de su participación a través del ejercicio de su ciudadanía como actor estratégico de la vida pública y del desarrollo territorial.

Ilustración 16. Organigrama Secretaría de Gobierno y Acción comunal



5.2. ESTADÍSTICAS PRINCIPALES DE LA SECRETARÍA DE GOBIERNO Y ACCIÓN COMUNAL.

A continuación se presentan las principales estadísticas e indicadores relevantes para la gestión desarrollada en el año 2022.

Tabla No 14 Gestion Institucional secretaria de Gobierno y Accion Comunal

GESTIÓN INSTITUCIONAL			
RESPONSABLE	ACTIVIDAD	CANTIDAD	ACCIONES
ENTIDADES SIN ÁNIMO DE LUCRO - ESAL-	Jornadas de capacitación	7	Inspección Vigilancia y Control
JUNTAS DE ACCIÓN COMUNAL - JAC-	Jornadas de capacitación	40	Inspección Vigilancia y Control
JUVENTUD	Asistencias Técnicas	43	A plataformas municipales de Juventud
	Jornadas de Capacitación		Mecanismos de Participación Ciudadana y conformación de veedurías juveniles
	Convocatoria de Estímulos	1	Convocatoria de estímulos todos juntos versión 2022- 100 Iniciativas de emprendimiento que Beneficio a 100 jóvenes con 2.500.000 cada uno



	Campamento Juvenil	1	Campamento Juvenil con la participación de 60 Jóvenes Boyacenses
	Encuentro Departamental de juventud	1	Se realizó la 1 Asamblea departamental de Juventud con la participación de 400 jóvenes
	Feria de Empleabilidad	1	Se realizó la feria de las 3 E (Empleabilidad, Emprendimiento, Educación) en el marco de la semana de la juventud, donde se divulga ofertas Laborales
	Jornadas de Capacitación	3	Asistencia Técnica a jóvenes para la formulación y desarrollo de Iniciativas de emprendimiento
DESPACHO	Jornadas de capacitación	32	a autoridades municipales en temas de BUEN GOBIERNO
	Jornadas de capacitación	14	En veedurías ciudadanas, y control social dirigido a Jóvenes, mujeres, Adulto mayor, personeros, veedores y comunales.
	Certificación de permanencia a Alcaldes	2400	Registros en libro de asistencia
	Certificaciones de Control Social	56	Se realiza la Certificación a 56 personas en Control Social
	Comités técnicos con integrantes de la Red Interinstitucional de Apoyo a Veedurias - RIAV -	5	Se realizan 4 comités técnicos y 1 comité directivo
DIALOGO SOCIAL Y CONVIVENCIA	Comité Departamental de Derechos Humanos y Derecho Internacional	1	Se realiza la PRIMERA sesión del comité Departamental de DDHH y DIH llevada a cabo el día 22 de marzo de 2022



Humanitario	1	Se desarrolla la SEGUNDA sesión del comité Departamental de DDHH y DIH llevada a cabo el día 07 de junio de 2022 de manera virtual
	1	Se desarrolla la TERCERA sesión del comité Departamental de DDHH y DIH llevada a cabo el día 20 de septiembre de 2022
	1	En virtud de los compromisos adquiridos en el marco del Decreto: 581 del 17 de septiembre de 2019 ; Se convoca a la CUARTA sesión del comité Departamental de DDHH y DIH para el día 10 de diciembre de 2022 a las 03:00 P.M a fin de coordinar acciones frente a la estrategia Nacional de Derechos humanos de la Presidencia de la República.
Reinsertados y Reincorporados	1	Lanzamiento convocatoria "Apoyo a iniciativas de proyectos productivos a población reinsertada y reincorporada del municipio de Sogamoso mes de octubre de 2022"
Trata de personas	1	Balance situacional del Departamento de Boyacá en Materia de trata de personas . Grupo Lucha contra la trata de personas - Ministerio del Interior - 24 de junio de 2022
	1	Aprobación del Plan de Acción Territorial - PAT- 7 de junio de 2022
	1	Seguimiento a presunto caso de trata de personas presentado en el municipio de Ráquira



	Capacitación: formación de formadores para la prevención y estrategias de protección con el delitode trata de personas	1	Dos jornadas: Primera 21 de junio, plataforma Google meet, 77 participantes. Segunda 30 de septiembre, plataforma Microft teams, 90 participantes.
	Población migrante Taller virtual	1	Sensibilización y promoción de los derechos y deberes de la población migrante, refugiados Colombianos, retornados y población de acogida y formación en trata de personas. 30 de septiembre

Fuente secretaria de gobierno y acción comunal



Tabla 15. Capacidad Institucional secretaria de Gobierno y Accion Comunal.

CAPACIDAD INSTITUCIONAL			
OFICINA	ORGANISMOS	CANTIDAD	
ENTIDADES SIN ANIMO DE LUCRO - ESAL-	Registrados para Ejecución de Actividades de Inspección, Vigilancia y Control. - Incluyen: Asociaciones de Acueductos, vivienda, agropecuarias, de municipios; cuerpos de Bomberos, ligas y clubes deportivos, Corporaciones y fundaciones, juntas defensoras de animales.	4768	
JUNTAS DE ACCIÓN COMUNAL - JAC-	Activas para ejecución de actividades de Inspección Vigilancia y Control	2700	
	Inactivas	300	
ASOCIACIONES	Asociación Municipal de JAC	88	
FEDERACIÓN	Federación de JAC de Boyacá	1	



DIALOGO SOCIAL Y CONVIVENCIA	Comité Departamental de Derechos Humanos y Derecho Internacional Humanitario	1	
	Comité de justicia Transicional	1	
	Comité Departamental contra el delito de trata de personas	1	
	Sub- Comités Técnicos		
	Prevención, protección y garantías de no repetición	1	
	Asistencia y Atención	1	
	Reparación Integral	1	
	Sistemas de Información	1	
	Mesa Departamental de Víctimas	1	
	Mesa Departamental de Migraciones	1	
	Comité de Seguimiento a la Política Pública de Juventud	1	
	Consejo Departamental de Juventud de Boyacá	1	15 Integrantes

6. SECRETARIA DE INTEGRACIÓN SOCIAL.

Tabla No 16 proyectos desarrollados por la Secretaría de Integración Social

PRINCIPALES PROYECTOS INTEGRACIÓN SOCIAL				
DIRECCIÓN	PROYECTO	ESTADO	Objetivo	VALOR
FAMILIA	DESARROLLO DE ESTRATEGIAS PEDAGÓGICAS PARA EL FORTALECIMIENTO SOCIOEMOCIONAL DE LAS FAMILIAS Y SUS INTEGRANTES EN EL DEPARTAMENTO DE BOYACÁ	Viabilizado 2022 00415 0078 16 de junio del 2022	Reducir los índices de problemáticas socioemocionales al interior de las familias en el Departamento de Boyacá	\$ 368,701,000.00



	FORTALECIMIENTO DE LAS INSTANCIAS Y ESPACIOS DE PARTICIPACIÓN DE LOS GRUPOS VULNERABLES DEL DEPARTAMENTO DE BOYACÁ	Viabilizado 2022 00415 0095 30 de junio del 2022	Brindar garantías para la participación de los grupos vulnerables del Departamento de Boyacá en espacios que permitan la formación, el reconocimiento y la garantía de derechos.	\$ 178,173,500
	FORTALECIMIENTO DE LAS INICIATIVAS DE GENERACIÓN DE INGRESOS DE LA POBLACIÓN VULNERABLE DEL DEPARTAMENTO DE BOYACÁ	Viabilizado 2022 00415 0166 14 de Septiembre del 2022	Generar oportunidades a las familias en situación de trabajo infantil para acceder a fuentes estables de generación de ingresos en los municipios de Gámeza, San Pablo de Borbur y Briceño	\$ 36,000,000
MUJER	APOYO AL DESARROLLO DE LAS DIFERENTES INSTANCIAS Y PROMOCIÓN DE DIVERSAS ESTRATEGIAS PARA LA IMPLEMENTACIÓN DE LOS PROGRAMAS DE MUJER, DISCAPACIDAD, ETNIAS Y DIVERSIDAD SEXUAL, DE LA SECRETARIA DE INTEGRACIÓN SOCIAL PARA EL 2022 EN EL DEPARTAMENTO	Viabilizado 2022 00415 0123 29 de julio del 2022	Garantizar los elementos e insumos necesarios para el adecuado desarrollo de las instancias y estrategias de la dirección de mujer.	\$ 314,813,500.00

	BOYACA			
--	--------	--	--	--

Fuente Secretaría de Integración Social.

Tabla No 17 principales indicadores secretaria de Integración Social.

PRINCIPALES INDICADORES INTEGRACIÓN SOCIAL
<p>103 referentes municipales de discapacidad asistidos técnicamente, para la formulación de la PP de Discapacidad y el cumplimiento de las acciones del Sistema de Discapacidad. Se desarrollan 4 sesiones del Comité Departamental de Discapacidad con la participación de sus 43 integrantes, haciendo seguimiento a la Política Publica Departamental de Discapacidad y tomando decisiones en pro de beneficiar la calidad de vida de las PcD del departamento.</p> <p>288 personas entre PcD auditiva y funcionarios de entidades territoriales, educativas y entes descentralizados, se forman en el uso de la Lengua de Señas Colombiana para romper las barreras comunicativas en 18 municipios del departamento.</p> <p>326 funcionarios impactados a través de la estrategia "Garanticemos la accesibilidad y participación de las PcD" con el desarrollo de capacitaciones y el desarrollo de los Subcomités de Discapacidad.</p>
<p>797 personas beneficiadas con la convocatoria 2022 de FONDISBOY, mediante el apoyo a proyectos productivos de 7 municipios y 795 PcD de todo el departamento con la realización de la Certificación de Discapacidad.</p> <p>40 PcD participaron del Programa de formación en formulación y evaluación de proyectos para PcD desarrollado de manera articulada con el SENA de manera presencial en los municipios de Sáchica y Floresta.</p> <p>300 familias impactadas con la estrategia "Tu los cuidas, nosotros te ayudamos", mediante la cual se brinda proceso de empoderamiento y fortalecimiento de la calidad de vida de las personas con discapacidad y sus cuidadores en 27 municipios del departamento.</p> <p>17 Mujeres acompañadas en estrategia "Rompiendo el silencio", en fortalecimiento de habilidades socioemocionales y reconocimiento de violencias y micromachismos.</p> <p>350 personas sensibilizadas hacia la percepción y trato inclusivo de las personas con discapacidad a través de la estrategia SONRÍE en 16 municipios del departamento.</p>
<p>35 referentes de Mujer y Genero en 20 municipios de las provincias de Gutiérrez, Tundama y Valderrama, asistidos técnicamente en la implementación de la PP de mujer y género.</p> <p>144 mujeres alcanzadas mediante asistencia técnica para el fortalecimiento de los consejos consultivos de mujeres logrando fortalecer y empoderar a las mujeres a través de la participación activa en la toma de decisiones en 31 municipios.</p> <p>150 mujeres alcanzadas mediante el fortalecimiento y seguimiento a organizaciones, en 10 municipios.</p> <p>Se impactaron 423 mujeres en la Escuela de Formación en Liderazgo y Participación Política en alianza con la ESAP, en 6 provincias y 23 municipios.</p> <p>Primera cumbre de lideresas y mujeres en política, impactando a 106 Mujeres de diferentes municipios (organizaciones feministas, presidentas de JAC, concejales, consejeras consultivas, diputada, representantes de mujeres campesinas)</p> <p>Desarrollo y fortalecimiento al Consejo Consultivo de Mujeres Departamental en sesiones ordinarias mixtas.</p> <p>293 Hombres capacitados en prevención de violencias y deconstrucción de imaginarios</p>

sociales machistas entre indígenas, militares, funcionarios.

Se asignan recursos de estampilla por un valor de \$3.355.414.118 que beneficiaran a 21.899 adultos mayores así: 1.063 Adultos mayores de 46 Centros de Protección y 20.836 Adultos mayores de Centros Vida, logrando impactar a 91 municipios del departamento. 160 personas beneficiadas con la socialización de la Ruta Integral para el reconocimiento de los derechos de la persona adulta mayor, en 30 municipios del departamento. 80 adultos mayores beneficiados mediante jornadas de asesoría jurídica en los municipios de Monquirá, Soata y Ramiriquí. 650 personas fueron sensibilizadas y atendidas dentro de la campaña del promoción del buen trato “Te Cuido porque te Quiero - Tesoros Vivos” dirigida a adultos mayores, familias y cuidadores logrando la vinculación de 66 municipios del departamento.

Se construyó un documento diagnóstico sobre las condiciones de 93 Centros Vida y 36 centros Protección del departamento.

1100 adultos mayores de 49 Centros de protección, del mismo número de municipios, beneficiados con la entrega de Kit pedagógico y de jardinería para promover el aprovechamiento productivo del tiempo libre.

Se brindó apoyo técnico y financiero a 4 iniciativas de generación de ingresos de los centros vida de Chivor (Artesanías elaborados en Pino Pátula), Mongua (Vivero y Suculentas), Muzo (Bisutería), Samacá (Bisutería y Artesanías)

Con la participación de 135 personas adultas mayores provenientes de 53 municipios se realizó la versión XXII del encuentro departamental de adulto mayor.

1.135 niños y niñas de cero a cinco años de 40 municipios, beneficiados con actividades lúdico – pedagógicas desarrolladas con la Ludoteca Móvil del departamento.

455 familias de 6 municipios beneficiadas con 5.460 paquetes nutricionales entregados mediante la ejecución del convenio suscrito entre la Fundación Éxito y la Gobernación de Boyacá.

90 profesionales de la salud de 80 municipios del departamento capacitados en la Estrategia “Epigenética y Neurodesarrollo para Boyacá”.

1.603 niños y niñas de cero a cinco años, padres de familia, cuidadores y agentes educativos, participantes en el proceso de construcción del diagnóstico y documento estratégico para la formulación de la Política Pública Departamental de Primera Infancia.

1.265 padres de familia y cuidadores de 57 municipios del departamento beneficiados con la Estrategia “Construyendo la familia que soñamos” – Encuentros Formativos de Fortalecimiento de la Dinámica Familiar.

1.156 padres de Familia beneficiados en el marco de las escuelas para padres con temáticas enfocadas en la prevención de violencias contra NNA, en 15 municipios del departamento.

1.407 personas del entorno educativo y comunitario beneficiadas con talleres de prevención de violencias contra NNA, en 19 municipios del departamento.

2.318 niños, niñas y adolescentes alcanzados con la estrategia “Mi Voz es mi Poder” a quienes se hace entrega de kits de prevención de abuso sexual, en 23 municipios del departamento.

1.735 adolescentes de 12 municipios del departamento, beneficiados con Talleres en fortalecimiento de habilidades para la vida – “Mi reto es Ser”.

Se conforma y operativiza la mesa departamental de participación de NNA. Se realizan 3 sesiones virtuales y un encuentro presencial en Monquirá, fortaleciendo sus capacidades socioemocionales y de liderazgo.

Se realiza asistencia técnica a 26 municipios de manera virtual y 2 municipios de manera presencial para conformación de la mesa de participación de NNA.

655 Adolescentes en 9 municipios del departamento, alcanzados con las estrategias AMARTE para prevención de embarazo y CON LAS PILAS PUESTAS que busca la prevención del consumo de sustancias psicoactivas.

10 municipios asistidos técnicamente en la formulación e implementación de la política pública de familia.

20 familias de zonas veredales y 10 en zona centro, beneficiadas en acompañamiento, para fortalecer hábitos saludables y consumo responsable de alcohol en el municipio de Soracá.

2226 familias capacitadas con estrategias para el adecuado manejo del conflicto y la prevención de la violencia al interior del hogar, en 32 municipios del Departamento.

648 familias fortalecidas en sus vínculos familiares, en 13 municipios del Departamento.

893 familias monoparentales beneficiadas con la estrategia "Juntos hacemos familia" con el fin de fortalecer habilidades socioemocionales y productivo laborales en 16 municipios del departamento.

55 parejas en 5 municipios con acompañamiento psicosocial domiciliario durante 3 meses, para el desarrollo de estrategia de Construyendo en familia.

Fuente Secretaría de Integración Social

7. SECRETARIA DE EDUCACION

Tabla.18 Establecimientos educativos por sector y Municipio.

MUNICIPIO	SECTOR OFICIAL							SECTOR OFICIAL REGIMEN ESPECIAL			SECTOR PRIVADO		
	INSTITUCIONES EDUCATIVAS				SEDES EDUCATIVAS (Activas)			urbana	rural	Total	urbana	rural	Total
	urbana	rural	urbana-rural	Total	urbana	rural	Total						
ALMEIDA			1	1	2	6	8			0			0
AQUITANIA		3	1	4	2	35	37			0	1		1
ARCABUCO			1	1	2	8	10			0			0
BELEN			2	2	3	15	18			0	2		2
BERBEO			1	1	2	5	7			0			0
BETEITIVA		1	1	2	1	7	8			0			0
BOAVITA			3	3	3	19	22			0			0
BOYACA		1	1	2	2	8	10			0			0
BRICEÑO			1	1	2	13	15			0			0
BUENAVISTA		1	1	2	2	23	25			0			0
BUSBANZA			1	1	1	1	2			0			0
CALDAS			2	2	2	9	11			0			0
CAMPOHERMOSO		1	1	2	2	23	25			0			0
CERINZA			1	1	3	9	12			0			0
CHINAVITA		1	1	2	2	9	11			0			0
CHIQUINQUIRA		1	5	6	15	22	37			0	21		21
CHIZUIZA		1	1	2	1	13	14			0			0
CHISCAS		3	1	4	1	28	29			0			0
CHITA		2	2	4	4	36	40			0			0
CHITARAQUE			1	1	2	14	16			0			0
CHIVATA			1	1	2	6	8			0			0
CHIVOR			1	1	2	9	11			0			0
CIENEGA		1	1	2	2	8	10			0			0
COMBITA		2	1	3	2	18	20		1	1	1	2	3
COPER		1	1	2	2	22	24			0			0
CORRALES			1	1	2	3	5			0			0
COVARACHIA			1	1	2	15	17			0			0
CUBARA			1	1	2	16	18			0			0
CUCAITA		1	1	2	2	4	6			0			0
CUITIVA			1	1	2	3	5			0			0
EL COCUY		1	1	2	2	21	23			0	1		1
EL ESPINO		1	1	2	2	10	12			0			0
FIRAVITOBA		1	1	2	2	8	10			0			0
FLORESTA			1	1	2	11	13			0			0
GACHANTIVA		1	1	2	2	11	13			0			0
GAMEZA		1	1	2	2	11	13			0			0
GARAGOA			2	2	3	14	17			0	4		4
GUACAMAYAS			1	1	2	6	8			0			0
GUATEQUE		1		1	4	6	10			0	2		2
GUAYATA		1	1	2	2	9	11			0			0



GUICAN			1	1	1	18	19			0			0
IZA			1	1	2	3	5			0			0
JENESANO			1	1	2	15	17			0			0
JERICO			1	1	2	17	19			0			0
LA CAPILLA			1	1	2	6	8			0			0
LA UVITA		1	1	2	2	10	12			0			0
LA VICTORIA			1	1	2	9	11			0			0
LABRANZAGRANDE			1	1	2	21	23			0			0
MACANAL			1	1	2	16	18			0			0
MARIPI		2	1	3	2	26	28			0			0
MIRAFLORES		1	1	2	2	20	22			0	1		1
MONGUA		1	1	2	2	16	18			0			0
MONGUI			2	2	3	7	10			0			0
MONQUIRA		6	1	7	6	35	41			0	3	1	4
MOTAVITA		1	1	2	2	8	10			0		2	2
MUZO		2	1	3	2	21	23			0	1		1
NOBSA		1	1	2	2	7	9			0	3	4	7
NUEVO COLON		1	1	2	1	11	12			0	1		1
OICATA			1	1	2	4	6			0		1	1
OTANCHE		2	1	3	2	35	37			0			0
PACHAVITA			1	1	2	8	10			0			0
PAEZ			1	1	2	20	22			0			0
PAIPA		3	4	7	6	33	39			0	6	2	8
PAJARITO			1	1	2	6	8			0			0
PANQUEBA			1	1	2	7	9			0			0
PAUNA		2	1	3	2	35	37			0			0
PAYA		1	1	2	1	14	15			0			0
PAZ DE RIO			1	1	2	10	12			0	1		1
PESCA		2	1	3	2	19	21			0			0
PISBA			1	1	1	12	13			0			0
PUERTO BOYACA	4	6		10	6	41	47			0	4		4
QUIPAMA		2	1	3	2	24	26			0			0
RAMIRIQUI		2	1	3	2	14	16			0	3		3
RAQUIRA		1	1	2	2	15	17			0			0
RONDON		1	1	2	2	12	14			0			0
SABOYA		5	1	6	1	48	49			0		1	1
SACHICA			1	1	2	4	6			0	2		2
SAMACA		2	1	3	3	21	24			0	3	1	4
SAN EDUARDO			1	1	2	5	7			0			0
SAN JOSE DE PARE		1	1	2	2	9	11			0			0
SAN LUIS DE GACENO		2	1	3	2	25	27			0	1		1
SAN MATEO		2	1	3	1	23	24			0			0
SAN MIGUEL DE SEMA		2	1	3	2	9	11			0			0
SAN PABLO DE BORBUR		1	1	2	2	30	32			0			0
SANTA MARIA			1	1	2	15	17			0	1		1
SANTA ROSA DE VITERBO		1	2	3	2	14	16			0	2		2
SANTA SOFIA			1	1	2	7	9			0			0



SANTANA			1	1	2	8	10			0	2		2
SATIVANORTE	1	1		2	1	14	15			0			0
SATIVASUR			1	1	1	4	5			0			0
SIACHOQUE		2	1	3	2	13	15			0		1	1
SOATA			2	2	2	14	16			0	1		1
SOCHA	1	2	1	4	2	18	20			0	2		2
SOCOTA		1	1	2	3	33	36			0			0
SOMONDOCO		1	1	2	1	7	8			0			0
SORA			1	1	2	7	9			0			0
SORACA			1	1	1	10	11			0		3	3
SOTAQUIRA	1	1	2	2	2	19	21			0			0
SUSACON			1	1	2	11	13			0			0
SUTAMARCHAN		1	1	2	2	12	14			0			0
SUTATENZA		1	1	2	2	10	12			0			0
TASCO		1	1	2	2	18	20			0			0
TENZA			1	1	2	8	10			0			0
TIBANA		2	1	3	3	23	26			0			0
TIBASOSA		2	1	3	2	11	13			0	2		2
TINJACA			1	1	2	10	12			0		1	1
TIPACOQUE			1	1	2	8	10			0			0
TOCA		1	2	3	2	13	15			0	1		1
TOGUI			1	1	2	12	14			0			0
TOPAGA		1	1	2	2	4	6			0			0
TOTA			1	1	2	14	16			0			0
TUNUNGUA			1	1	2	6	8			0			0
TURMEQUE		1	2	3	3	15	18			0			0
TUTA		3	1	4	2	15	17			0	2		2
TUTAZA		1	1	2	2	9	11			0			0
UMBITA		3	1	4	2	22	24			0			0
VENTAQUEMADA		3	1	4	2	19	21			0	3		3
VILLA DE LEYVA		1	2	3	6	12	18			0	4		4
VIRACACHA			1	1	2	6	8			0			0
ZETAQUIRA		1	1	2	2	17	19			0			0
TOTAL	7	110	137	254	268	1,721	1,989	0	1	1	81	19	100

FUENTE: Sistema Integrado de Matrícula - SIMAT - Anexos 6A-5A y Directorio Único de Establecimientos – DUE

Tabla 19 CONSOLIDADO DE MATRICULA OFICIAL POR MUNICIPIO, INSTITUCION, SEDE Y GRADO - AÑO 2022

CONSOLIDADO DE MATRICULA OFICIAL POR MUNICIPIO, INSTITUCION, SEDE Y GRADO - AÑO 2022



		ESC GARAGOA	RURAL	7	7	5	5	10	15	7	42
	Total I.E. TECNICA RAMON IGNACIO AVELLA			178	178	175	182	172	204	187	920
	I.E. REGION SUR DE AQUITANIA	I.E. REGION SUR DE AQUITANIA - SEDE PRINCIPAL	RURAL	1	1	4	1	2	2	3	12
		ESC SAN JUAN DE MOMBITA	RURAL			1	3		1	4	9
		ESC TOCUAVITA	RURAL					2			2
		ESC DIGANOME	RURAL			1	1	1			3
		ESC LA SALINA	RURAL	1	1		1			2	3
		ESC SAN ANTONIO	RURAL	2	2	2	1	2			5
		ESC CAZADERO	RURAL			2		2			4
		ESC SISVACA	RURAL	1	1	1	1	4	4	1	11
		ESC VISAGUE	RURAL			1				1	2
	Total I.E. REGION SUR DE AQUITANIA			5	5	12	8	13	7	11	51
	I.E. SUSE	I.E. SUSE - SEDE PRINCIPAL	RURAL	10	10	9	12	5	12	13	51
		SEDE ALIZAL	RURAL	1	1	3	2				5
		SEDE DEL UPIA	RURAL	2	2	4	3	3	2	1	13
		SEDE SAN JOSE	RURAL	3	3	3	4	3	5	2	17
		SEDE BARRANCO AMARILLO	RURAL	1	1		1	1	1		3
		SEDE ZAPATERO	RURAL	2	2	2	2	1	1		6
		SEDE LA LAJA	RURAL	1	1	6	5	4	3	8	26
	Total I.E. SUSE			20	20	27	29	17	24	24	121
	I.E. TOQUILLA	I.E. TOQUILLA - SEDE PRINCIPAL	RURAL	7	7	4	5	7	4	6	26
		SEDE SORIANO	RURAL			1		2	1		4
		SEDE CORRAL DE PIEDRA	RURAL	2	2	1	2		3		6
		SEDE LOS COLORADOS	RURAL	3	3	2	1	3	1	4	11
		SEDE ALIZAL	RURAL	1	1	2			1		3
	Total I.E. TOQUILLA			13	13	10	8	12	10	10	50
	Total AQUITANIA			216	216	224	227	214	245	232	1142
ARCABUCO	I.E. TECNICO ALEJANDRO DE HUMBOLDT	I.E. TECNICO ALEJANDRO DE HUMBOLDT - SEDE PRINCIPAL	URBANA	58	58	60					60



		COLONIA ESCOLAR JOSE JOAQUIN CASTRO MARTINEZ	URBANA				60	59	58	68	245
		ESC QUIRVAQUIRA I	RURAL	11	11	13	6	7	4	9	39
		ESC QUIRVAQUIRA II	RURAL	3	3	2	3	3	6	4	18
		ESC RUPAVITA	RURAL	2	2	2	1	2		4	9
		ESC PEÑAS BLANCAS	RURAL	5	5	3	5	3	2	5	18
		ESC ALCAPARROS	RURAL	4	4	2	4	1	2	3	12
		ESC CABECERAS	RURAL			3		1	1	3	8
		ESC MONTE SUAREZ	RURAL	2	2	2	2	3	3	1	11
		ESC QUEMADOS	RURAL	1	1	1		2		4	7
	Total I.E. TECNICO ALEJANDRO DE HUMBOLDT			86	86	88	81	81	76	101	427
Total ARCABUCO				86	86	88	81	81	76	101	427
BELEN	I.E. TECNICA SUSANA GUILLEMIN	I.E. TECNICA SUSANA GUILLEMIN - SEDE PRINCIPAL	URBANA	31	31	48	46	38	55	48	235
		ESC CARACOLES	RURAL	2	2	5	2	2	4	2	15
		ESC ALTO DE CANUTOS	RURAL	13	13	11	5	3	7	12	38
		ESCUELA MONTERREDONDO	RURAL				1	2			3
		ESC EL BOSQUE	RURAL					1		1	2
		ESC SAN LUIS	RURAL					1		1	2
		ESC LA DONACION	RURAL			2		1	1		4
	Total I.E. TECNICA SUSANA GUILLEMIN			46	46	66	54	48	67	64	299
	I.E. TECNICA CARLOS ALBERTO OLANO VALDERRAMA	I.E. TECNICA CARLOS ALBERTO OLANO VALDERRAMA - SEDE PRINCIPAL	URBANA								
		SECCION PRIMARIA	URBANA	35	35	29	26	41	29	27	152
		ESC MONTERO	RURAL	1	1	1	1	1			3
		ESC SAN JOSE DE LA MONTAÑA	RURAL	2	2	1	1	4	1	3	10



		ESC EL CARRIZAL	RURAL	2	2		3			1	4
		ESC TUATE BAJO	RURAL	2	2	4		2	2		8
		ESC LA VENTA	RURAL	2	2	2	1		1	1	5
		PEDRO PASCASIO MARTINEZ	RURAL	1	1	1	1	1			3
		ESC TUATE ALTO	RURAL	3	3		2	1	1		4
		ESC TIRINQUITA	RURAL	1	1	3	1	2	2	3	11
		ESC LA MILAGROSA	RURAL	3	3		1	1		2	4
	Total I.E. TECNICA CARLOS ALBERTO OLANO VALDERRAMA			52	52	41	37	53	36	37	204
Total BELEN				98	98	107	91	101	103	101	503
BERBEO	I.E. CAMPO ELIAS CORTES	I.E. CAMPO ELIAS CORTES - SEDE PRINCIPAL	URBANA								
		SECCION PRIMARIA	URBANA	9	9	12	11	11	10	13	57
		ESC JOTAS	RURAL	1	1	1	1	1	1	3	7
		ESC BATATAL BAJO	RURAL	2	2	2	1		3	2	8
		ESC AGUA BLANCA	RURAL	1	1	1	1	2		1	5
		ESC RODEO	RURAL	1	1	2			4	3	9
		ESC BOMBITA	RURAL				1		1	1	3
	Total I.E. CAMPO ELIAS CORTES			14	14	18	15	14	19	23	89
Total BERBEO				14	14	18	15	14	19	23	89
BETEITIVA	I.E. TECNICA NUESTRA SEÑORA DE LA O	I.E. TECNICA NUESTRA SEÑORA DE LA O - SEDE PRINCIPAL	RURAL	7	7	5	5	8	9	6	33
		ESC RURAL LAS PUENTES	RURAL			1	1		1	1	4
		ESC RURAL SOIQUÍA	RURAL	1	1	2	1	1	2	4	10
	Total I.E. TECNICA NUESTRA SEÑORA DE LA O			8	8	8	7	9	12	11	47
	I.E. TECNICO AGROPECUARIO SANTA RITA DE CASIA	I.E. TECNICO AGROPECUARIO SANTA RITA DE CASIA - SEDE PRINCIPAL	URBANA	1	1	5	4	2	5	4	20
		ESC RURAL BUNTIA	RURAL	1	1		1	1	1	1	4



		ESC RURAL DIVAQUIA	RURAL				2	1		1	4
		ESC RURAL SAURCA	RURAL	3	3		1	2	1	2	6
		ESC RURAL VILLA FRANCA	RURAL	1	1	1	1	1	2	2	7
	Total I.E. TECNICO AGROPECUARIO SANTA RITA DE CASIA			6	6	6	9	7	9	10	41
Total BETEITIVA				14	14	14	16	16	21	21	88
BOAVITA	I.E. TECNICO AGRICOLA	I.E. TECNICO AGRICOLA - SEDE PRINCIPAL	URBANA	2	2	9	8	5	6	6	34
		ESC RURAL CUALATA	RURAL	1	1			2	1	2	5
		ESC RURAL EL TUNAL	RURAL	2	2	1	1	3	1	1	7
		ESC RURAL EL RODEO	RURAL	1	1		1	2		1	4
		ESC RURAL CACHAVITA	RURAL	1	1			1	1		2
		ESC RURAL EL GUAMITO	RURAL	1	1			1		1	2
		ESC RURAL CABRERITA	RURAL			1	2		3		6
		ESC SAN FRANCISCO	RURAL	1	1	3	1	2		4	10
		ESC RURAL CHULAVITA	RURAL	1	1	2	2	1	1		6
		ESC RURAL SACACHOVA ALTO	RURAL			1	1	2		1	5
		ESC RURAL LAGUNILLAS	RURAL	3	3	4	3	1	3	1	12
		ESC RURAL LAS MINAS	RURAL			2	1	1	1	1	6
		ESC RURAL EL CABUYAL	RURAL	1	1		2		2		4
	Total I.E. TECNICO AGRICOLA			14	14	23	22	21	19	18	103
	I.E. TECNICA Y ACADEMICA NUESTRA SEÑORA DEL ROSARIO	I.E. TECNICA Y ACADEMICA NUESTRA SEÑORA DEL ROSARIO - SEDE PRINCIPAL	URBANA	17	17	25	14	23	20	16	98
		ESC RURAL LA PUERTA	RURAL			4	3	1	1	2	11



		ESC RURAL EL MELONAL	RURAL	1	1	4	1	2	4	3	14
		ESC RURAL LA ESTRELLA	RURAL				2	1		1	4
		ESC RURAL EL CARMELO	RURAL	1	1		1				1
	Total I.E. TECNICA Y ACADEMICA NUESTRA SEÑORA DEL ROSARIO			19	19	33	21	27	25	22	128
	I.E. TECNICO INDUSTRIAL MARISCAL SUCRE	I.E. TECNICO INDUSTRIAL MARISCAL SUCRE - SEDE PRINCIPAL	URBANA	21	21	20	23	18	25	19	105
		ESC RIO DE ARRIBA	RURAL	1	1	3	3	5	2	6	19
		ESC RURAL LA CABRERA	RURAL	1	1	1	2	1			4
		ESC RURAL LA ESMERALDA	RURAL			1			2	2	5
	Total I.E. TECNICO INDUSTRIAL MARISCAL SUCRE			23	23	25	28	24	29	27	133
Total BOAVITA				56	56	81	71	72	73	67	364
BOYACA	I.E. DE BOYACA	I.E. DE BOYACA - SEDE PRINCIPAL	URBANA								
		CONC KENNEDY	URBANA	20	20	22	16	30	20	24	112
		ESC VANEGA NORTE	RURAL	2	2	1	3	4	1	4	13
		ESC PACHAQUIRA	RURAL			6	4		3	4	17
		ESC RUPAGUATA	RURAL	1	1	1		1	3	1	6
		ESC SIRAQUITA	RURAL	3	3	2		1	1	3	7
		ESC RIQUE	RURAL	2	2	1	3	4	2	2	12
	Total I.E. DE BOYACA			28	28	33	26	40	30	38	167
	I.E. TECNICA AGROPECUARIA SAN ISIDRO	I.E. TECNICA AGROPECUARIA SAN ISIDRO - SEDE PRINCIPAL	RURAL	17	17	17	17	22	19	21	96
		ESC HUERTAS N° 2	RURAL				1	4			5
		ESC SOCONZAQUE OCCIDENTE	RURAL	1	1		1		3		4



	Total I.E. TECNICA AGROPECUARIA SAN ISIDRO			18	18	17	19	26	22	21	105
Total BOYACA				46	46	50	45	66	52	59	272
BRICEÑO	I.E. TECNICA MANUEL BRICEÑO	I.E. TECNICA MANUEL BRICEÑO - SEDE PRINCIPAL	URBANA								
		CONC URB	URBANA	10	10	14	11	8	16	15	64
		ESC RURAL MORAY BAJO	RURAL				3	3	1	5	12
		ESC JORGE ARMANDO QUIROGA	RURAL	1	1	5	1	2	1	1	10
		ESC DIAMANTE	RURAL	3	3	5	1	4	1		11
		ESC PALO BLANCO	RURAL	1	1	1	4		3	1	9
		ESC BUENAVISTA ALTO	RURAL	2	2	1			4	2	7
		ESC MINACHAL	RURAL					1		2	3
		ESC RURAL TARPEYA	RURAL	7	7	6	7	4	3	5	25
		ESC MORAY ALTO	RURAL			3	3	1	6	2	15
		COL BAS MEDIA LUNA	RURAL	5	5	1	4		4	1	10
		ESC CUCAITA	RURAL			2	1	3		2	8
		ESC TABOR	RURAL	2	2		3		1	1	5
		ESC RURAL VIJAGUAL	RURAL	3	3	2	3	1	1	2	9
		ESC MIGUEL ANTONIO LETRADO	RURAL	1	1			1			1
	Total I.E. TECNICA MANUEL BRICEÑO			35	35	40	41	28	41	39	189
Total BRICEÑO				35	35	40	41	28	41	39	189
BUENAVISTA	I.E. JOSE MARIA SILVA SALAZAR	I.E. JOSE MARIA SILVA SALAZAR - SEDE PRINCIPAL	URBANA								
		CONC URB	URBANA	12	12	11	24	16	13	16	80
		ESC SAN PEDRO	RURAL	3	3	4	1	2			7
		ESC SANTA ELENA	RURAL	2	2	1		1	3	3	8
		ESC CONCEPCION	RURAL	2	2	1	4	4	3	2	14
		ESC SABANETA BAJO	RURAL			2	1	1		1	5



		CONC FRANCISCO JOSE DE CALDAS	URBANA	8	8	13	2	8	13	13	49
		ESC EL CUBO	RURAL				5		3	1	9
		ESC CHINGAGUTA	RURAL	1	1		1		2		3
		ESC ESPALDA	RURAL			2	2	1	4	2	11
		ESC TIERRA NEGRA	RURAL	2	2	2	4	5	2	5	18
	Total I.E. FRANCISCO JOSE DE CALDAS			11	11	17	14	14	24	21	90
	I.E. TECNICA AGRICOLA ANTONIO NARIÑO	I.E. TECNICA AGRICOLA ANTONIO NARIÑO - SEDE PRINCIPAL	RURAL								
		ESC ANTONIO NARIÑO	RURAL	2	2	5	6	7	9	14	41
		ESC EL PALMAR	RURAL	1	1	3	1		3	2	9
		ESC QUIPE CERRO ALTO	RURAL	2	2	6	3	5	2	4	20
		ESC LAS VUELTAS	RURAL	2	2	3	3	2		1	9
	Total I.E. TECNICA AGRICOLA ANTONIO NARIÑO			7	7	17	13	14	14	21	79
Total CALDAS				18	18	34	27	28	38	42	169
CAMPOHERMOSO	I.E. TECNICA MARIA AUXILIADORA	I.E. TECNICA MARIA AUXILIADORA - SEDE PRINCIPAL	RURAL								
		ESC CENTRO	RURAL	3	3		3	7	5	7	22
		ESC RURAL PALMICHAL	RURAL	2	2	2	1	2	2		7
		ESC RUR CHOMA	RURAL	1	1		1		1	1	3
		ESC RUR CURAPO	RURAL					2	1		3
		ESC RUR HOYA GRANDE ARRIBA	RURAL	2	2		1		3		4
		ESC RUR HOYA GRANDE SAN JOSE	RURAL			2		1	1		4
		ESC RUR TEGUAS	RURAL			3	1	1	2	1	8
		ESC RUR SABANETAS	RURAL	1	1		1		1		2
		ESC RUR LIMON	RURAL				1	1	1	2	5
		ESC GUAMAL	RURAL			1		2	2	1	6



	Total I.E. TECNICA MARIA AUXILIADORA			9	9	8	9	16	19	12	64
	I.E. NACIONALIZADA TECNICA AGROPECUARIA CAMPOHERMOSO	I.E. NACIONALIZADA TECNICA AGROPECUARIA CAMPOHERMOSO - SEDE PRINCIPAL	URBANA								
		CONC URB MIX	URBANA	13	13	17	7	14	9	12	59
		ESC RUR MACANALITO CENTRO	RURAL	1	1	1	5		1	1	8
		ESC RUR HUERTA VIEJA ABAJO	RURAL	1	1		3	1		1	5
		ESC RUR HUERTA VIEJA ARRIBA	RURAL	1	1			2			2
		ESC RUR CASTAÑAL	RURAL			2			1	1	4
		ESC RUR YOTEGUENGUE	RURAL	1	1	1	1	2	1	4	9
		ESC RUR COLOMBIA	RURAL				1		1		2
		ESC RUR AGUALARGA	RURAL	1	1	2	1	1	2		6
		ESC RUR PUERTO TRIUNFO	RURAL	2	2	1		2		1	4
		ESC RUR ENCENILLO	RURAL	5	5	5	1	4	2	2	14
		ESC RUR EL RODEO	RURAL	1	1		1			1	2
		ESC RUR TOLDO ARRIBA	RURAL	3	3		4	1		1	6
		ESC RUR TOLDO ABAJO	RURAL	2	2			2	2	1	5
	Total I.E. NACIONALIZADA TECNICA AGROPECUARIA CAMPOHERMOSO			31	31	29	24	29	19	25	126
Total CAMPOHERMOSO				40	40	37	33	45	38	37	190
CERINZA	I.E. DE CERINZA	I.E. DE CERINZA - SEDE PRINCIPAL	URBANA								
		CONC JORGE BAEZ	URBANA	25	25	15	23				38



		CONC NO 1	URBANA					19	20	36	75
		ESC RUR COBAGOTE	RURAL	1	1	1	7	1	5		14
		ESC RUR TOBA DOS	RURAL	2	2	3	2	3		1	9
		ESC RUR TOBA UNO	RURAL	1	1				1	2	3
		ESC RUR NOVARE	RURAL	2	2	3	5	3	5	2	18
		ESC RUR EL HATO	RURAL				1	2	2	1	6
		ESC RUR SAN VICTORINO	RURAL	2	2		4	3		2	9
		ESC RUR MARTINEZ PEÑA	RURAL	2	2	2	1	1		1	5
		ESC RUR LA MESETA	RURAL	3	3	4	2		1	2	9
		ESC RUR EL CHITAL	RURAL			2	1		1		4
	Total I.E. DE CERINZA			38	38	30	46	32	35	47	190
Total CERINZA				38	38	30	46	32	35	47	190
CHINAVITA	I.E. JUAN DE JESUS ACEVEDO	I.E. JUAN DE JESUS ACEVEDO - SEDE PRINCIPAL	RURAL	1	1	5	1	2	6	1	15
		ESC GUAYABAL	RURAL	1	1		1	2		2	5
		ESC USILLO	RURAL			2	2			1	5
		ESC VALLE	RURAL	2	2	3	2	2	2	4	13
		NSTRA SRA DEL CARMEN	RURAL	3	3		2		5	1	8
	Total I.E. JUAN DE JESUS ACEVEDO			7	7	10	8	6	13	9	46
	I.E. TECNICA NUESTRA SEÑORA DE NAZARETH	I.E. TECNICA NUESTRA SEÑORA DE NAZARETH - SEDE PRINCIPAL	URBANA								
		CONC URB MIXTA	URBANA	19	19	22	12	14	19	25	92
		ESC ZANJA ARRIBA	RURAL	2	2	1	1	2	1	3	8
		ESC ZANJA ABAJO	RURAL	2	2	4	2	2	3	3	14
		ESC FUSA	RURAL	1	1		2		2	3	7
		ESC CUPAVITA	RURAL	2	2	2	4	4	1	1	12
	Total I.E. TECNICA NUESTRA SEÑORA DE NAZARETH			26	26	29	21	22	26	35	133



Total CHINAVITA				33	33	39	29	28	39	44	179
CHIQUINQUIRA	I.E. TECNICA PIO ALBERTO FERRO PEÑA	I.E. TECNICA PIO ALBERTO FERRO PEÑA - SEDE PRINCIPAL	URBANA	41	41	52	46	55	64	58	275
		ESC CASABLANCA	RURAL	1	1	3	6	3	4	3	19
	Total I.E. TECNICA PIO ALBERTO FERRO PEÑA			42	42	55	52	58	68	61	294
	I.E. LICEO NACIONAL JOSE JOAQUIN CASAS	I.E. LICEO NACIONAL JOSE JOAQUIN CASAS - SEDE PRINCIPAL	URBANA								
		CONC GENERAL SANTANDER	URBANA					136	140	141	417
		COL BAS MAYOR	URBANA	145	145	121	111				232
		CONC ROMULO ROZO	URBANA	22	22	35	25	29	25	31	145
		CONC VILLA DEL ROSARIO	URBANA	28	28	26	24	29	23	21	123
		BOYACA ALTO	URBANA	21	21	21	21	12	15	13	82
	Total I.E. LICEO NACIONAL JOSE JOAQUIN CASAS			216	216	203	181	206	203	206	999
	I.E. TECNICO INDUSTRIAL JULIO FLOREZ	I.E. TECNICO INDUSTRIAL JULIO FLOREZ - SEDE PRINCIPAL	URBANA								
		COL BAS SANTA CECILIA	URBANA	23	23	20	19	26	14	29	108
		CONC ALIANZA PARA EL PROGRESO	URBANA	54	54	67	68	62	65	71	333
		CONC MARISCAL SUCRE	URBANA	25	25	23	16	13	15	21	88
		CENT EDUC. CORDOBA ALTO	RURAL	2	2		2	3	3	2	10
		CENT EDUC. CORDOBA BAJO	RURAL	2	2	1	6		2	2	11
		CENT EDUC. SAN PEDRO	RURAL			5	3	3	4	2	17
		CENT EDUC. HATO DE SUSAS ALTO	RURAL	1	1	3	2		1	1	7



	Total I.E. TECNICO INDUSTRIAL JULIO FLOREZ			107	107	119	116	107	104	128	574
	I.E. NORMAL SUPERIOR SOR JOSEFA DEL CASTILLO Y GUEVARA	I.E. NORMAL SUPERIOR SOR JOSEFA DEL CASTILLO Y GUEVARA - SEDE PRINCIPAL	URBANA	122	122	122	143	125	149	190	729
		COLEGIO DE EDUCACION BASICA VARELA DE CHIQUINQUIRA	RURAL	3	3	7	2	1	4	3	17
		COL.DE ED. BAS. S. FCO DE ASIS	RURAL	4	4		3	5	5	3	16
		CENT EDUC. SUCRE OCCIDENTAL	RURAL	2	2	1	1	3	4	4	13
	Total I.E. NORMAL SUPERIOR SOR JOSEFA DEL CASTILLO Y GUEVARA			131	131	130	149	134	162	200	775
	I.E. TECNICA LOS COMUNEROS	I.E. TECNICA LOS COMUNEROS - SEDE PRINCIPAL	RURAL								
		SEDE SASA	RURAL	3	3	3	1	5	2	5	16
		SEDE SASA ALTO	RURAL			6	3	5	2	3	19
		SEDE SANTA TERESA	RURAL	2	2	1	1	2	1	2	7
		SEDE MOYAVITA LA CAPILLA	RURAL	5	5	7	3	4	8	5	27
		SEDE Balsa ARRIBA	RURAL	3	3	6	5	3	2	1	17
		SEDE CARAPACHO ALTO	RURAL	1	1	3			2	2	7
		SEDE CARAPACHO BAJO	RURAL	4	4	3	3	4	2	3	15
		SEDE ARBOLEDAS BAJO	RURAL	1	1	1		2	1	3	7
	Total I.E. TECNICA LOS COMUNEROS			19	19	30	16	25	20	24	115
	I.E. TECNICO COMERCIAL SAGRADO CORAZON DE JESUS	I.E. TECNICO COMERCIAL SAGRADO CORAZON DE JESUS - SEDE PRINCIPAL	URBANA			135	121	139	145	141	681



		CONC VERSALLES	URBANA	126	126						
		COL DE EDUC BAS ANTONIA SANTOS	URBANA	27	27	23	23	24	22	27	119
		BALSA ABAJO	RURAL	3	3	3	5	1	1		10
		CENT EDUC MOLINO ALTO	RURAL	1	1	2	1	1	2	1	7
		CENT EDUC MOLINO BAJO	RURAL	3	3	1	3	2	5	3	14
		CENT EDUC TENERIA	RURAL	2	2	4	4		5	1	14
		LA MESA	RURAL	1	1		2	2	2	1	7
	Total I.E. TECNICO COMERCIAL SAGRADO CORAZON DE JESUS			163	163	168	159	169	182	174	852
Total CHIQUINQUIRA				678	678	705	673	699	739	793	3609
CHIQUIZA	I.E. TECNICA EL CERRO	I.E. TECNICA EL CERRO - SEDE PRINCIPAL	RURAL	11	11	22	10	16	17	22	87
		ESC VERGARA	RURAL	4	4	6	3	4	4	5	22
		TURMAL	RURAL	1	1		2	2		3	7
		ESC CARRIZAL	RURAL	2	2		3	3	2	2	10
		ESC LLANO GRANDE	RURAL	3	3	6	4	3	4	1	18
		ESC PUENTE PIEDRA	RURAL	4	4	1	2	3	2	3	11
		ESC RURAL RILKA	RURAL			1	1	1	3	4	10
	Total I.E. TECNICA EL CERRO			25	25	36	25	32	32	40	165
	I.E. TECNICA SAN PEDRO DE IGUAQUE	I.E. TECNICA SAN PEDRO DE IGUAQUE - SEDE PRINCIPAL	URBANA								
		ESC PATIECITOS	RURAL	5	5	19	7	12	13	15	66
		ESC RIO ABAJO	RURAL	1	1	1	1	2	1	1	6
		COL DE EDUC BAS VALDEMAR FRANKLIN QUINTERO	RURAL	3	3	6	6	5	6	7	30
		ESC VILLA ROSITA	RURAL	1	1	2	2	3	1	3	11
		ESC RONDON	RURAL	4	4	1	4	4	6	6	21
		ESC EL MONTE	RURAL	2	2	2	1	2		5	10



	Total I.E. TECNICA SAN PEDRO DE IGUAQUE			16	16	31	21	28	27	37	144
Total CHIQUIZA				41	41	67	46	60	59	77	309
CHISCAS	I.E. TECNICO AGROPECUARIO	I.E. TECNICO AGROPECUARIO - SEDE PRINCIPAL	RURAL								
		CONC URB	URBANA	14	14	7	5	8	6	11	37
		ESC DUARTES ABAJO	RURAL	5	5	1	1	1	1	2	6
		ESC LA UPA	RURAL	4	4	1	3	3	2	1	10
		ESC LAS HIGUERAS	RURAL	2	2	2	1		1	1	5
		ESC PEÑA BLANCA	RURAL					3	1	4	8
		ESC SOYAGRA	RURAL	2	2	2	4	5	1		12
		Total I.E. TECNICO AGROPECUARIO			27	27	13	14	20	12	19
I.E. LAS MERCEDES	I.E. LAS MERCEDES - SEDE PRINCIPAL	I.E. LAS MERCEDES - SEDE PRINCIPAL	RURAL	10	10	6	9	7	8	5	35
		ESC GOLONDRINAS	RURAL			3	1	1	1	1	7
		ESC LA MESETA	RURAL			1		4	2	2	9
		ESC LA RAMADA	RURAL	1	1	1	1	1	2	2	7
		ESC LAS TAPIAS	RURAL				2	2			4
		ESC RECHINIGA	RURAL			1				1	2
		ESC TAUCASI	RURAL	2	2	1	1	2	1	1	6
		TARAZONA	RURAL							2	2
		Total I.E. LAS MERCEDES			13	13	13	14	17	14	14
I.E. LAS CAÑAS	I.E. LAS CAÑAS - SEDE PRINCIPAL	I.E. LAS CAÑAS - SEDE PRINCIPAL	RURAL	5	5	1	4	3	1	1	10
		ESC BETAVEBA	RURAL				2		2		4
		ESC CARDONAL	RURAL			2	1		2	1	6
		ESC EL RODEO	RURAL	2	2	3		1			4
		ESC LA PERLA	RURAL	3	3	1		1		2	4
		ESC MANUA GRANDE	RURAL			2	3		2	1	8
		ESC RINCONCITOS	RURAL			1	5		2	2	10
	Total I.E. LAS CAÑAS			10	10	10	15	5	9	7	46
I.E. JAIME RUIZ CARRILLO	I.E. JAIME RUIZ CARRILLO - SEDE PRINCIPAL	I.E. JAIME RUIZ CARRILLO - SEDE PRINCIPAL	RURAL	2	2	3	2	6	6	6	23
		ESC DUARTES ARRIBA	RURAL			2	1		2	1	6



		ESC EL LIMON	RURAL			4	3	1		1	9
		ESC LA FRAGUA	RURAL			4	1	1	2	1	9
		ESC LLANO DE TABACO	RURAL			1	4		2		7
		ESC PORQUERAS	RURAL	1	1				3	2	5
		ESC PUENTE CHIQUITO	RURAL	1	1	1	2	2	1	2	8
	Total I.E. JAIME RUIZ CARRILLO			4	4	15	13	10	16	13	67
Total CHISCAS				54	54	51	56	52	51	53	263
CHITA	I.E. NORMAL SUPERIOR SAGRADO CORAZON	I.E. NORMAL SUPERIOR SAGRADO CORAZON - SEDE PRINCIPAL	URBANA								
		ESC NORMAL SUPERIOR SAGRADO CORAZON - ANEXA	URBANA	39	39	36	32	55	56	51	230
		ESC CANOAS	RURAL	1	1	2	4	4	2	1	13
		ESC LA CALDERA	RURAL	4	4	2	1	5	3	6	17
		ESC SAN VICENTE	RURAL	1	1	1	1		3	1	6
		ESC PALONEGRO	RURAL						2		2
		ESC LA VENTUROSA	RURAL			1	1				2
		ESC LAURELAL	RURAL	1	1	2		4	1	2	9
		ESC BUENAVISTA	RURAL	2	2	1	2		1	4	8
		ESC LA FERREIRA	RURAL	5	5	5	1		3	2	11
		ESC LA PLAYA	RURAL	1	1	2	1	3	2	3	11
	Total I.E. NORMAL SUPERIOR SAGRADO CORAZON			54	54	52	43	71	73	70	309
	I.E. JOSE MARIA POTIER	I.E. JOSE MARIA POTIER - SEDE PRINCIPAL	URBANA	10	10	12	20				32
		SEDE PARROQUITA	RURAL	1	1		2	5	1		8
		SEDE LA MILAGROSA	URBANA								
		SEDE DIMIZA	RURAL	8	8	7	3	4	6	9	29
		SEDE VICHACUCA	RURAL	3	3	3	3	8	4	11	29
		SEDE LA FLORESTA UNO	RURAL	4	4	3	5	7	6	5	26



		SEDE CHIPA BETEL	RURAL	4	4	4	6	3	5	1	19
		SEDE LA CHORRERA	RURAL			1	2				3
		SEDE LA FLORESTA	RURAL	1	1	4	2	2	3	2	13
		SEDE CHIPA VIEJO	RURAL			1			1	1	3
		SEDE EL HELECHAL	RURAL			1	1	2	2	2	8
		SEDE EL REFUGIO	RURAL	2	2						
		SEDE EL MORTIÑAL	RURAL	1	1	1	1	3	2	2	9
		SEDE QUINDEVA	RURAL	3	3		3			4	7
		SEDE TOBAL	RURAL	2	2	1	1		3		5
		SEDE LA CORTADERA	RURAL				1	1		1	3
		SEDE QUICHOVA	RURAL	1	1	1	1	2	4	1	9
		SEDE DIAVENA	RURAL	1	1			1	2	2	5
		SEDE LA COLORADA	RURAL			1	3	2	1	4	11
		SEDE RECHINIGA	RURAL	1	1	2		2		4	8
	Total I.E. JOSE MARIA POTIER			42	42	42	54	42	40	49	227
	I.E. EL MORAL	I.E. EL MORAL - SEDE PRINCIPAL	RURAL	10	10	10	12	16	17	13	68
		SEDE LA CHORRERA	RURAL	2	2	6	2	3	2	3	16
		SEDE EL PUERTO	RURAL	2	2	1	2	2	5	6	16
		ESC LLANO GRANDE	RURAL	1	1	1	3		3	3	10
	Total I.E. EL MORAL			15	15	18	19	21	27	25	110
	I.E. JESUS EMILIO JARAMILLO MONSALVE	I.E. JESUS EMILIO JARAMILLO MONSALVE - SEDE PRINCIPAL	RURAL	2	2	4	6	9	9	8	36
		SEDE EL RESGUARDO	RURAL	6	6	2	4	5	8	11	30
		SEDE LA ESTANCIA	RURAL	2	2	3	2	1	1	1	8
		SEDE DE CUCO	RURAL					4	2	1	7
		SEDE RUBACHA	RURAL					1		4	5
	Total I.E. JESUS EMILIO JARAMILLO MONSALVE			10	10	9	12	20	20	25	86
	Total CHITA			121	121	121	128	154	160	169	732



CHITARAQUE	I.E. SAN PEDRO CLAVER	I.E. SAN PEDRO CLAVER - SEDE PRINCIPAL	URBANA								
		CONC URB MIXTA	URBANA	26	26	39	22	30	34	17	142
		ESC GUAYACAN Y PEÑA	RURAL	4	4	4	5	5	7	1	22
		ESC POTRERO GRANDE	RURAL	2	2	3	3	5	1	4	16
		ESC TUME CHICO	RURAL	5	5	9	6	4	9	8	36
		ESC TUME GRANDE	RURAL	4	4	2	7	3	4	3	19
		ESC SANTA BARBARA	RURAL	4	4	4	5	3	6	1	19
		ESC PALMICHAL	RURAL	4	4	3	8	9	6	7	33
		ESC CARLOS CASTELLANOS	RURAL	3	3	2	5			4	11
		ESC PARAMO	RURAL	2	2	2	2	1	2	1	8
		ESC GUAMOS Y LADERAS	RURAL	8	8	7	9	7	7	9	39
		ESC SAN RAFAEL	RURAL				1	1	2	1	5
		ESC CAPITA Y VILLABONA	RURAL	3	3	2		4		3	9
		ESC BUENAVISTA Y ANACOS	RURAL	3	3	1	2	3	6	6	18
		ESC MOTAVITA	RURAL	11	11	6	13	8	11	8	46
		ESC SANTO DOMINGO	RURAL	4	4	1	5	5	2	6	19
	Total I.E. SAN PEDRO CLAVER			83	83	85	93	88	97	79	442
Total CHITARAQUE				83	83	85	93	88	97	79	442
CHIVATA	I.E. AGROPECUARIO	I.E. AGROPECUARIO - SEDE PRINCIPAL	URBANA								
		CONC URB MIXTA	URBANA	18	18	22	23	19	16	18	98
		ESC CARBONERAS	RURAL	5	5	5	6	4	3	4	22
		ESC EL MORAL	RURAL	4	4	5	4	3	2	2	16
		ESC SIATOCA	RURAL	1	1	2	3				5
		ESC RICAYA NORTE	RURAL	1	1	3	3	2	2	1	11
		ESC RICAYA SUR	RURAL	1	1	5	8	6	3	3	25
		ESC PONTEZUELAS	RURAL	4	4	8	5	8	7	3	31
	Total I.E. AGROPECUARIO			34	34	50	52	42	33	31	208



Total CHIVATA				34	34	50	52	42	33	31	208
CHIVOR	I.E. TECNICO AGROPECUARIO LA ESMERALDA	I.E. TECNICO AGROPECUARIO LA ESMERALDA - SEDE PRINCIPAL	URBANA								
		CONC URB	URBANA	16	16	8	16	11	12	19	66
		ESC CAMOYO	RURAL			1	2		3		6
		ESC EL PINO	RURAL	3	3	2	1	2	5	2	12
		ESC EL SINAI	RURAL	1	1	1	2	2	1	3	9
		ESC GUALI	RURAL				2		6		8
		ESC LA ESMERALDA	RURAL	1	1	1					1
		ESC LA ESPERANZA	RURAL			2	1	1			4
		ESC SAN CAYETANO	RURAL	1	1	2	3	1	3	3	12
		ESC SAN FRANCISCO	RURAL			1		2		3	6
		ESC SAN MARTIN	RURAL			1	1	1	1		4
	Total I.E. TECNICO AGROPECUARIO LA ESMERALDA			22	22	19	28	20	31	30	128
Total CHIVOR				22	22	19	28	20	31	30	128
CIENEGA	I.E. TECNICA JOSE CAYETANO VASQUEZ	I.E. TECNICA JOSE CAYETANO VASQUEZ - SEDE PRINCIPAL	URBANA								
		CONC JOSE CAYETANO VASQUEZ	URBANA	28	28	26	28	30	22	24	130
		ESC TAPIAS	RURAL	12	12	9	3	7	12	5	36
		SEDE SAN VICENTE	RURAL	3	3		3	5	1	4	13
		ESC GUATARETA	RURAL	2	2	5	1	1	1	2	10
		COL EDUC BAS CEBADAL	RURAL	23	23	11	12	20	20	23	86
	Total I.E. TECNICA JOSE CAYETANO VASQUEZ			68	68	51	47	63	56	58	275
	I.E. SANTO DOMINGO SAVIO	I.E. SANTO DOMINGO SAVIO - SEDE PRINCIPAL	RURAL	9	9	5	7	6	7	16	41
		ESC PLAN	RURAL			7	3		2	2	14
		ESC DE TAPIAS ALTO	RURAL	3	3	4	1	2	2		9
		ESC ALBAÑIL	RURAL	4	4	2	3	3	3	5	16



	Total INSTITUCION EDUCATIVA JUAN XXIII										
Total COMBITA				93	93	112	106	95	122	126	561
COPER	I.E. JUANA CAPORAL	I.E. JUANA CAPORAL - SEDE PRINCIPAL	URBANA								
		CONC URB MIXTA	URBANA	14	14	11	11	8	23	13	66
		ESC GUAYABAL	RURAL	1	1	3	2	1	1	1	8
		ESC LIMONAL	RURAL			1			1		2
		ESC LOS RIOS	RURAL			1	1		1		3
		ESC PATIO BONITO	RURAL	1	1	2	3	3		2	10
		ESC PEDRO GOMEZ	RURAL	2	2	1	1	2	3	2	9
		ESC PINARES	RURAL	3	3	2	2	2		1	7
		ESC SAN PABLO	RURAL	1	1	1	1	1	2	2	7
		ESC SANTA BARBARA	RURAL						1	2	3
		ESC SANTA ISABEL	RURAL	2	2	1	1	1		2	5
		ESC SANTA ROSA	RURAL			1	4	3	1	2	11
		ESC SARVAPAJA	RURAL	1	1	1	1	2		1	5
		ESC SAN ANTONIO	RURAL	3	3		1	1	2	4	8
		ESC BARAZETA	RURAL			2	1		2	1	6
		ESC CANTINO	RURAL	2	2	1	1	1		1	4
		ESC SAN ISIDRO	RURAL	3	3	1	1	2	1	1	6
		ESC SAN RAFAEL	RURAL	4	4	1	3	6	1	2	13
	Total I.E. JUANA CAPORAL			37	37	30	34	33	39	37	173
	I.E. SAN MIGUEL	I.E. SAN MIGUEL - SEDE PRINCIPAL	RURAL	3	3	4	1	2	4	3	14
		ESC SAN IGNACIO	RURAL			4	2	4		1	11
		ESC CAFETAL	RURAL	1	1	1			1		2
		ESC LA CASCADA	RURAL	2	2	1				2	3
		ESC PALENQUE	RURAL	1	1	1	2	1		1	5
		ESC SAMAL	RURAL	2	2		1	1	3		5
	Total I.E. SAN MIGUEL			9	9	11	6	8	8	7	40
Total COPER				46	46	41	40	41	47	44	213
CORRALES	I.E. TECNICA JUAN JOSE SAMANIEGO	I.E. TECNICA JUAN JOSE SAMANIEGO - SEDE PRINCIPAL	URBANA								
		CONC URB	URBANA	17	17	26	29	21	38	22	136



		ESC EL BUJIO	RURAL	9	9		7	5	6	5	23
		ESC ALFONSO ROSAS CARREÑO	RURAL	1	1	1	4		1	1	7
		ESC REYES PATRIA	RURAL	1	1	1	1		2	5	9
	Total I.E. TECNICA JUAN JOSE SAMANIEGO			28	28	28	41	26	47	33	175
Total CORRALES				28	28	28	41	26	47	33	175
COVARACHIA	I.E. SAN LUIS BELTRAN	I.E. SAN LUIS BELTRAN - SEDE PRINCIPAL	URBANA								
		CONC URB MIXTA	URBANA	9	9	14	11	19	15	8	67
		ESC LOS NARANJOS	RURAL			1	3		2	2	8
		ESC LAS TAPIAS	RURAL				1	1	1		3
		ESC LIMON DULCE	RURAL			1		2	2		5
		ESC CHIVASCOQUE	RURAL	2	2	4	3	1	1	2	11
		ESC LOS SIOTES	RURAL				1	1	1		3
		ESC SAN JOSE	RURAL	1	1	1		1		1	3
		ESC LA CAPILLA	RURAL	1	1		2	3	2	4	11
		ESC EL TOPON	RURAL			3	7	1	1	1	13
		ESC JAZMINES	RURAL	3	3	1	2	1			4
		ESC LIMONCITO	RURAL				3			1	4
		ESC SAN LUIS	RURAL	3	3	4	1	1	2		8
		ESC ANTONIO NARIÑO	RURAL	2	2	3	2	2	3	2	12
		ESC PEÑALISA	RURAL	2	2	2		5	1	2	10
		ESC PUERTO RICO	RURAL	3	3	1		6	2	3	12
		ESC SIMON BOLIVAR	RURAL	1	1	1	1			1	3
	Total I.E. SAN LUIS BELTRAN			27	27	36	37	44	33	27	177
Total COVARACHIA				27	27	36	37	44	33	27	177
CUBARA	I.E. TECNICA NACIONALIZADA PABLO VI	I.E. TECNICA NACIONALIZADA PABLO VI - SEDE PRINCIPAL	URBANA								
		CONC SAN MIGUEL	URBANA	56	56	53	55	40	46	47	241
		ESC CAÑAGUATA	RURAL	2	2	2	2	5	3	2	14
		ESC INDIGENA FATIMA	RURAL	8	8	28	16	13	8	6	71



		ESC INDIGENA SILENCIO	RURAL	10	10	13	5	6		2	26
		ESC INDIGENA CHUSCAL	RURAL	10	10	43	33	28	21	11	136
		ESC INDIGENA GUALANDAY	RURAL	17	17	22	22	6	5	1	56
		ESC INDIGENA LA BARROSA	RURAL	11	11	12	10	7	1	4	34
		ESC EL ROYOTA	RURAL	10	10	5	5	9	8	10	37
		ESC BRISAS DEL ARAUCA	RURAL			11	1	4	7	7	30
		ESC LA BLANQUITA	RURAL	1	1	4	7	5			16
		ESC EL GUAMO	RURAL	5	5	4	5	8	8	8	33
		ESC CAMPO ALICIA	RURAL	7	7	22	5	4	3	4	38
		ESC EL BOJABA	RURAL	3	3	4	1	1	2	3	11
		ESC LA GAITANA	RURAL	2	2	4	1		3	1	9
		ESC CEDEÑO	RURAL	6	6	4	1	2	3	2	12
		ESC MUNDO NUEVO	RURAL			1	2	1	1	2	7
		ESC PUERTO NUEVO	RURAL	8	8	18	16	8	19	12	73
	Total I.E. TECNICA NACIONALIZADA PABLO VI			156	156	250	187	147	138	122	844
Total CUBARA				156	156	250	187	147	138	122	844
CUCAITA	I.E. SAN FELIPE	I.E. SAN FELIPE - SEDE PRINCIPAL	URBANA								
		CONC SAN FELIPE	URBANA	34	34	38	22	19	35	30	144
		C E CHIPACATA	RURAL	4	4	2	4	2	4		12
		CENT EDUC ESCALONES	RURAL	1	1	7	3	2	3	3	18
		ESC LLUVIOSOS	RURAL	6	6	6	7	1	5	3	22
	Total I.E. SAN FELIPE			45	45	53	36	24	47	36	196
	I.E. TECNICA PIJAOS	I.E. TECNICA PIJAOS - SEDE PRINCIPAL	RURAL	14	14	12	17	14	22	21	86
	Total I.E. TECNICA PIJAOS			14	14	12	17	14	22	21	86
Total CUCAITA				59	59	65	53	38	69	57	282
CUITIVA	I.E. SANTO DOMINGO SAVIO	I.E. SANTO DOMINGO SAVIO - SEDE PRINCIPAL	URBANA								
		SECCION PRIMARIA	URBANA	5	5	12	6	8	8	3	37
		ESC MACIAS	RURAL	9	9	9	7	1	11	3	31



		ESC DE LLANO DE ALARCON	RURAL	9	9	4	4	7	2	5	22
		ESC RUR CORDONCILLOS	RURAL	2	2	4		2	1	1	8
	Total I.E. SANTO DOMINGO SAVIO			25	25	29	17	18	22	12	98
Total CUITIVA				25	25	29	17	18	22	12	98
EL COCUY	I.E. JOSE SANTOS GUTIERREZ	I.E. JOSE SANTOS GUTIERREZ - SEDE PRINCIPAL	URBANA								
		CONC URB	URBANA	13	13	14	24	26	20	24	108
		ESC CARRIZALITO	RURAL	3	3		6	3	1	2	12
		ESC EL CARMEN	RURAL			1	2	1	1	3	8
		ESC EL ESCOBAL	RURAL			1		1	2	2	6
		ESC CARRIZAL CENTRO	RURAL	3	3	7	2	2	3	1	15
		ESC LLANO GRANDE	RURAL	1	1	2	2	2	1	1	8
		ESC LOS LAURELES	RURAL	1	1		2	1	1	1	5
		ESC SAN JUAN	RURAL	2	2		4		3	1	8
		ESC EL RANAL	RURAL	2	2	1		1	1		3
		ESC LOMA ALTA	RURAL			1	1	1	2	1	6
	Total I.E. JOSE SANTOS GUTIERREZ			25	25	27	43	38	35	36	179
	I.E. EL CARDON	I.E. EL CARDON - SEDE PRINCIPAL	RURAL	5	5	3	4	3	1	5	16
		ESC AGUA BLANCA	RURAL			1	1		4	3	9
		ESC EL MORTIÑO	RURAL	1	1	2	1		1	1	5
		ESC LA PLAYA	RURAL			1	2	2	2	4	11
		ESC TOBALITO	RURAL	2	2	2	2		3		7
		ESC EL JUNCAL	RURAL	2	2	1	3	3	2	1	10
		ESC LA PAJITA	RURAL			1	1	2	4	3	11
		ESC LOS CUCHAROS	RURAL			1	1		1	1	4
		ESC PALCHACUAL	RURAL			1	1	6			8
		ESC LA ISLETA	RURAL	1	1	1	2	2	1	3	9
		ESC LOMA DE POZO	RURAL	1	1	2		1	1	1	5
		ESC PANTANO CHIQUITO	RURAL			1	2	1	1	1	6
	Total I.E. EL CARDON			12	12	17	20	20	21	23	101
Total EL COCUY				37	37	44	63	58	56	59	280



EL ESPINO	I.E. TECNICA AGROINDUSTRIAL EL ESPINO	I.E. TECNICA AGROINDUSTRIAL EL ESPINO - SEDE PRINCIPAL	URBANA								
		CONC LUIS ANTONIO BARON	URBANA	10	10	17	14	9	11	14	65
		ESC EL CARMEN	RURAL	2	2		1	2	1		4
		ESC LA LAGUNA	RURAL	1	1	4	2	1	3		10
		ESC PIE DE PEÑA	RURAL	1	1		2	4	1	1	8
		ESC SALINITAS	RURAL	3	3		2	3	6	2	13
		SEDE SANTO DOMINGO	RURAL			1	5	1	1		8
	Total I.E. TECNICA AGROINDUSTRIAL EL ESPINO			17	17	22	26	20	23	17	108
	I.E. CASCAJAL	I.E. CASCAJAL - SEDE PRINCIPAL	RURAL	12	12	4	11	14	6	13	48
		ESC PALO BLANCO	RURAL	2	2	2			2		4
		ESC PIEDRAS DE SAL	RURAL	2	2		2		2	1	5
		ESC SAN JOAQUIN	RURAL	1	1	2	2			2	6
		ESC SANTA ANA	RURAL	1	1	3	1		5	3	12
	Total I.E. CASCAJAL			18	18	11	16	14	15	19	75
Total EL ESPINO				35	35	33	42	34	38	36	183
FIRAVITOBA	I.E. TECNICA DE FIRAVITOBA	I.E. TECNICA DE FIRAVITOBA - SEDE PRINCIPAL	URBANA								
		CONC ALIANZA PARA EL PROGRESO	URBANA	31	31	39	43	29	44	53	208
		ESC LAS MONJAS	RURAL	3	3	2	5	2	5		14
		ESC ALCAPARRAL	RURAL			1	5	1	3		10
		ESC CARTAGENA	RURAL	2	2	3	2	2	3	1	11
		ESC CUARTO MOLANOS	RURAL	3	3	4		4		1	9
	Total I.E. TECNICA DE FIRAVITOBA			39	39	49	55	38	55	55	252
	I.E. TECNICA AGROPECUARIA SAN ANTONIO	I.E. TECNICA AGROPECUARIA SAN ANTONIO - SEDE PRINCIPAL	RURAL								
		ESC SAN ANTONIO	RURAL	7	7	3	10	9	6	5	33
		ESC SAN CARLOS	RURAL			3	1	2		1	7



		ESC BARATOA	RURAL				1		3		4
	Total I.E. TECNICA AGROPECUARIA SAN ANTONIO			7	7	6	12	11	9	6	44
Total FIRAVITIBA				46	46	55	67	49	64	61	296
FLORESTA	I.E. HECTOR JULIO RANGEL QUINTERO	I.E. HECTOR JULIO RANGEL QUINTERO - SEDE PRINCIPAL	URBANA								
		COL EDUC BAS SIMON BOLIVAR	URBANA	28	28	24	12	32	30	27	125
		ESC TOBASIA	RURAL	2	2	3	4	2	1		10
		ESC CELY	RURAL	1	1	2	1	1	1	1	6
		ESC CHORRERA	RURAL	3	3	2	3			1	6
		ESC POTRERITOS	RURAL	1	1		1	1			2
		ESC LA PUERTA	RURAL	2	2	1	3	1		2	7
		ESC SAN LUIS	RURAL	2	2	1		1		2	4
		ESC SAN MARTIN DOS	RURAL	1	1	3	1	1	2	1	8
		ESC TOCAVITA	RURAL					1	1	3	5
		ESC EL CARMEN	RURAL			3	1		2		6
		ESC SAN JOSE	RURAL	1	1			3		2	5
		ESC BARRANCAS	RURAL				2				2
	Total I.E. HECTOR JULIO RANGEL QUINTERO			41	41	39	28	43	37	39	186
Total FLORESTA				41	41	39	28	43	37	39	186
GACHANTIVA	I.E. GUITOQUE	I.E. GUITOQUE - SEDE PRINCIPAL	RURAL	4	4	2	4	2	2	2	12
		C E GACHANTIVÁ VIEJO	RURAL	3	3	5	2	1	2		10
		CE SAAVEDRAS DE RONCANCIOS	RURAL	3	3		2	6	4	3	15
		CE MORTIÑAL	RURAL			2	1	1		3	7
		CE SAAVEDRAS DE MORALES	RURAL	1	1		1	1	2	2	6
		CE JUPAL	RURAL			2	4		4	1	11
	Total I.E. GUITOQUE			11	11	11	14	11	14	11	61
	I.E. JUAN JOSE NEIRA	I.E. JUAN JOSE NEIRA - SEDE PRINCIPAL	URBANA								
		CONC URB JUAN J NEIRA	URBANA	16	16	20	17	19	21	16	93
		CE MINAS	RURAL	5	5	2	1	1			4



		CE IGUAS DE PARDOS	RURAL	2	2		2	2		4	8
		CE LA CAJA	RURAL	1	1	1	1	2	1	3	8
		CE TRES LLANOS	RURAL	4	4	5	4	6		7	22
		CE HATILLO Y SOCHA	RURAL	1	1	1	2	1	1	3	8
	Total I.E. JUAN JOSE NEIRA			29	29	29	27	31	23	33	143
Total GACHANTIVA				40	40	40	41	42	37	44	204
GAMEZA	I.E. JUAN JOSE REYES PATRIA	I.E. JUAN JOSE REYES PATRIA - SEDE PRINCIPAL	URBANA								
		CONC FCO JOSE DE CALDAS	URBANA	28	28	18	32	28	45	37	160
		ESC VILLA GIRON	RURAL	4	4	2	2	3	1	2	10
		GUANTO	RURAL	5	5	6	8	5	8	2	29
		ESC MOTUA	RURAL	2	2	3	1	4	3	1	12
		ESC POTOSI	RURAL			1	1	1	1	4	8
		ESC SAN ANTONIO	RURAL	4	4	4	6	5	6	4	25
		ESC SATOBA	RURAL			5	2	5	1	6	19
	Total I.E. JUAN JOSE REYES PATRIA			43	43	39	52	51	65	56	263
	I.E. SAZA	I.E. SAZA - SEDE PRINCIPAL	RURAL			2	2		1	3	8
		ESC CHITAL	RURAL	3	3		1	3	1		5
		ESC SIMON BOLIVAR	RURAL	4	4	6	5	6	11	8	36
		ESC LA CAPILLA	RURAL	7	7	6	8	6	9	4	33
		ESC NIMISIA	RURAL	3	3	2		3		3	8
	Total I.E. SAZA			17	17	16	16	18	22	18	90
Total GAMEZA				60	60	55	68	69	87	74	353
GARAGOA	I.E. TECNICO INDUSTRIAL MARCO AURELIO BERNAL	I.E. TECNICO INDUSTRIAL MARCO AURELIO BERNAL - SEDE PRINCIPAL	URBANA								
		CONC URB MIXTA	URBANA	37	37	57	50	50	51	57	265
		ESC BOJACA	RURAL	1	1	1	1		4	3	9
		ESC ARADA CHIQUITA	RURAL	3	3	1	1		1	2	5
		ESC FUMBAQUE	RURAL	2	2	5	3	2		5	15
		ESC GUAYABAL	RURAL			3	1	5	1		10
		ESC HIPAQUIRA	RURAL			2	1	5	2	4	14



		ESC BANCOS DE PARAMO	RURAL			1	4	4		2	11
	Total I.E. TECNICO INDUSTRIAL MARCO AURELIO BERNAL			43	43	70	61	66	59	73	329
	I.E. TECNICA SAN LUIS	I.E. TECNICA SAN LUIS - SEDE PRINCIPAL	URBANA	73	73	111	62	84	95	88	440
		ESC GUANICA GRANDE	RURAL	1	1	2			2	4	8
		ESC GUANICA MOLINO	RURAL	2	2	3		1	2	1	7
		ESC CALDERA ARRIBA	RURAL	1	1	1	4	4	1	3	13
		ESC KENNEDY	RURAL	2	2	2	2		5	2	11
		ESC QUIGUA ARRIBA	RURAL			1	2	1	1	1	6
		ESC RESGUARDO MOCHILERO	RURAL	2	2	2	1	1	1	1	6
		ESC CIENEGA BALVANERA	RURAL	1	1	4		3	3	3	13
		ESC CIENEGA GUARUMAL	RURAL	2	2	1			2	2	5
	Total I.E. TECNICA SAN LUIS			84	84	127	71	94	112	105	509
Total GARAGOA				127	127	197	132	160	171	178	838
GUACAMAYAS	I.E. TECNICA SAN DIEGO DE ALCALA	I.E. TECNICA SAN DIEGO DE ALCALA - SEDE PRINCIPAL	URBANA								
		CONC URB	URBANA	14	14	11	8	7	7	7	40
		ESC ALIZAL	RURAL	1	1		1	1	1	1	4
		ESC CHISCOTE	RURAL	2	2	1	2	3	1		7
		ESC EL CHIVECHE	RURAL	1	1		3		1	2	6
		ESC RESUMIDERO	RURAL	1	1		4	1	3	2	10
		ESC RITANGA	RURAL			2	2		2	2	8
		ESC URAGON	RURAL	1	1		7	3	1	3	14
	Total I.E. TECNICA SAN DIEGO DE ALCALA			20	20	14	27	15	16	17	89
Total GUACAMAYAS				20	20	14	27	15	16	17	89



GUATEQUE	I.E. TECNICA ENRIQUE OLAYA HERRERA	I.E. TECNICA ENRIQUE OLAYA HERRERA - SEDE PRINCIPAL	URBANA									
		COL BAS HORTENSIA PERILLA	URBANA	29	29	44	38	42	54	57	235	
		ROSALES	RURAL	2	2		1	3	3	4	11	
		TINCACHOQUE	RURAL	3	3	1	3	4		1	9	
		ESC GAUNZA ARRIBA	RURAL	2	2	1	2		1		4	
		ESC PIEDRA PARADA	RURAL				2	2	2	3	9	
		ESC CHORRO DE ORO	RURAL	1	1	1	3	2	1	1	8	
		ESC UBAJUCA	RURAL				2		2		4	
	Total I.E. TECNICA ENRIQUE OLAYA HERRERA			37	37	47	51	53	63	66	280	
	I.E. TECNICA VALLE DE TENZA	I.E. TECNICA VALLE DE TENZA - SEDE PRINCIPAL	URBANA									
		CONC ALIANZA	URBANA	64	64	70	55	49	60	56	290	
	Total I.E. TECNICA VALLE DE TENZA			64	64	70	55	49	60	56	290	
Total GUATEQUE				101	101	117	106	102	123	122	570	
GUAYATA	I.E. SOCHAQUIRA ABAJO	I.E. SOCHAQUIRA ABAJO - SEDE PRINCIPAL	RURAL	4	4	3	3	1	4	5	16	
		ESC ESCALERAS	RURAL	2	2	1	5	1	2		9	
		ESC CALICHE	RURAL	3	3			2	1	2	5	
		ESC GUAQUIRA	RURAL	1	1	1		1	1		3	
	Total I.E. SOCHAQUIRA ABAJO			10	10	5	8	5	8	7	33	
	I.E. TECNICA LAS MERCEDES	I.E. TECNICA LAS MERCEDES - SEDE PRINCIPAL	URBANA									
		CONC URB	URBANA	19	19	21	23	17	17	27	105	
		ESC RINCON ARRIBA	RURAL	2	2	1	1		1	1	4	
		ESC CHITAVITA	RURAL				1	1		1	3	
		ESC CIAVITA TERCERO	RURAL				3		3		6	
		ESC FONZAQUE ABAJO	RURAL	1	1	1		1	1	1	4	



		CONC SERGIO CAMARGO	URBANA	23	23	25	16	17	27	31	116
		AGUA CALIENTE	RURAL	4	4	7	8	6	7	14	42
		COL EDUC BAS CARICHANA	RURAL	1	1	2	2		4	2	10
		ESC BUSAGA	RURAL			1	1		2	2	6
	Total I.E. TECNICA SERGIO CAMARGO			28	28	35	27	23	40	49	174
Total IZA				28	28	35	27	23	40	49	174
JENESANO	I.E. TECNICO COMERCIAL	I.E. TECNICO COMERCIAL - SEDE PRINCIPAL	URBANA								
		20 DE JULIO	URBANA	34	34	22	27	32	37	32	150
		ESC CARRIZAL JAIMES	RURAL	1	1	3		3	1	2	9
		ESC CARRIZAL ALTO	RURAL	3	3	1	1	2	2	3	9
		ESC CARRIZAL BAJO	RURAL	1	1	3	6	2	2	3	16
		ESC RODRIGUEZ	RURAL	4	4	1	1	2	3	1	8
		ESC DULCEYES	RURAL	12	12	15	4	5	12	8	44
		ESC PIRANGUATA	RURAL	6	6	3	6	8	4	1	22
		ESC SOLERES	RURAL	1	1	3		2		2	7
		ESC BAGANIQUE CENTRO	RURAL	4	4	2	5	5	1	2	15
		ESC BAGANIQUE ALTO	RURAL	2	2	5	4	3	8	2	22
		ESC BAGANIQUE BAJO	RURAL	3	3	3	4	5	3	2	17
		ESC NONCETA	RURAL	4	4		2	4	1	3	10
		ESC PAECES ALTO	RURAL	5	5	10	10	8	8	5	41
		ESC FORAQUIRA	RURAL	7	7	7	8	11	7	5	38
		ESC CARDONAL	RURAL	2	2		1	3	2	2	8
		ESC PAECES BAJO	RURAL	2	2	3	3	3	3	3	15
	Total I.E. TECNICO COMERCIAL			91	91	81	82	98	94	76	431
Total JENESANO				91	91	81	82	98	94	76	431
JERICO	I.E. TECNICA LOPEZ QUEVEDO	I.E. TECNICA LOPEZ QUEVEDO - SEDE PRINCIPAL	URBANA								
		CONC URB KENNEDY	URBANA	22	22	21	24	25	34	26	130
		CENT EDUC SAN JOSE DE CHEVA	RURAL	2	2	7	8	6	9	7	37
		ESC SAN RAFAEL	RURAL	4	4	6	1	3	5	6	21



		ESC SANTA HELENA	RURAL			1			2	1	4
		ELA PUEBLO VIEJO	RURAL	2	2	7	2	8	4	7	28
		ESC LA OVEJERA	RURAL	2	2	1			1	2	4
		ESC EL COCUBAL	RURAL	2	2	4	4	2	3	8	21
		ESC APOSENTOS	RURAL	3	3	4			3	6	13
		ESC PANTANO HONDO	RURAL	2	2	1	3	1		2	7
		LA PLAYA	RURAL			1		2	1	3	7
		ESC LOS GALAPAGOS	RURAL	3	3	1		3	2	2	8
		ESC EL REPOSO	RURAL	1	1				2	1	3
		ESC BACOTA	RURAL			1				1	2
		ESC EL ASERRADERO	RURAL	1	1	2		2	4	3	11
		ESC EL MANCO	RURAL	1	1		1	1	4	1	7
		ESC EL JUNCAL	RURAL			2	3	1	2	3	11
		ESC TAPIAS	RURAL	1	1	1	2	2	2	1	8
		ESC TINTOBA CHIQUITO	RURAL	2	2	1	1	1	1	1	5
	Total I.E. TECNICA LOPEZ QUEVEDO			48	48	61	49	57	79	81	327
Total JERICO				48	48	61	49	57	79	81	327
LA CAPILLA	I.E. LA CANDELARIA	I.E. LA CANDELARIA - SEDE PRINCIPAL	URBANA								
		CON URB	URBANA	10	10	17	8	13	11	13	62
		ESC LA PALMA	RURAL	5	5	6	9	5	7	5	32
		ESC BARROBLANCO	RURAL	4	4	4	4	1		1	10
		ESC CAMAGOA	RURAL				1	1	2		4
		ESC PARAMO	RURAL	1	1	1	1	2	2	2	8
		ESC PEÑAS	RURAL	5	5	4	1	9	2	3	19
		ESC ZINC	RURAL	3	3	1	4		4	1	10
	Total I.E. LA CANDELARIA			28	28	33	28	31	28	25	145
Total LA CAPILLA				28	28	33	28	31	28	25	145
LA UVITA	I.E. TECNICA NUESTRA SEÑORA DE LAS MERCEDES	I.E. TECNICA NUESTRA SEÑORA DE LAS MERCEDES - SEDE PRINCIPAL	URBANA								
		SEDE PRIMARIA URBANA	URBANA	13	13	19	19	17	12	11	78
		SEDE SAN BERNARDO ALTO	RURAL	1	1	1	4	2	1	1	9



		SEDE EL CARMEN	RURAL	3	3	2	2	1			5
		SEDE EL HATICO	RURAL					2	1		3
		SEDE EL TOTUMO	RURAL	2	2	1	1	1	1	4	8
		SEDE SAN IGNACIO	RURAL	3	3	4	6	4	4	3	21
	Total I.E. TECNICA NUESTRA SEÑORA DE LAS MERCEDES			22	22	27	32	27	19	19	124
	I.E. TECNICA AGROINDUSTRIAL CUSAGUI	I.E. TECNICA AGROINDUSTRIAL CUSAGUI - SEDE PRINCIPAL	RURAL								
		ESC CAÑITAS CENTRO	RURAL	3	3	2	3	3	3	2	13
		ESC CANGREJAL	RURAL	1	1	1			2		3
		ESC CUSAGUI	RURAL	7	7	8	8	6	5	9	36
		ESC SAN ANTONIO	RURAL	1	1		2	2	1		5
	Total I.E. TECNICA AGROINDUSTRIAL CUSAGUI			12	12	11	13	11	11	11	57
Total LA UVITA				34	34	38	45	38	30	30	181
LA VICTORIA	I.E. ALFONSO LOPEZ PUMAREJO	I.E. ALFONSO LOPEZ PUMAREJO - SEDE PRINCIPAL	URBANA								
		CONC URB MIXTA	URBANA	1	1	4	3	5	4	4	20
		ESC CHAPON	RURAL	1	1	2	1	1	1	3	8
		ESC PAIME	RURAL				2			1	3
		ESC BUENAVISTA	RURAL				1	1	2		4
		ESC LOS CEDROS	RURAL	1	1			1	1	1	3
		ESC SANTA ELENA	RURAL			2		1			3
		ESC PUENTON	RURAL	1	1	1			1	4	6
		ESC NOPASAL	RURAL	1	1	3		1	3	4	11
		SAN MARTIN	RURAL	3	3		1		4		5
		ESC EL RAMAL	RURAL			3				2	5
	Total I.E. ALFONSO LOPEZ PUMAREJO			8	8	15	8	10	16	19	68
Total LA VICTORIA				8	8	15	8	10	16	19	68



LABRANZAGRANDE	I.E. TECNICA VALENTIN GARCIA	I.E. TECNICA VALENTIN GARCIA - SEDE PRINCIPAL	URBANA								
		CONC URB	URBANA	24	24	21	26	25	28	18	118
		ESC RUR HATO VIEJO	RURAL	2	2	1		4		2	7
		ESC RUR CUAZA	RURAL			2		3	3	2	10
		ESC RUR LA PALMA	RURAL	2	2	2		2	2	4	10
		ESC RUR SUACIA	RURAL	1	1		1			2	3
		ESC RUR TABLON	RURAL	3	3			1		1	2
		ESC RUR TOBACA	RURAL	1	1	1	1	1		2	5
		ESC RUR TOCARIA	RURAL			5	2	1	2	1	11
		ESC RUR ASERRADERO	RURAL	5	5	1	2	1		1	5
		ESC RUR COMEJOQUE	RURAL				1			2	3
		ESC RUR ENCENILLO	RURAL			1			1	2	4
		ESC RUR LA HOYA	RURAL	1	1		1		2	2	5
		ESC RUR LA LORENA	RURAL					1	1		2
		ESC RUR LA MONTAÑA	RURAL	3	3		3	3	2	1	9
		ESC RUR EL MORAL	RURAL			1	3	1	1		6
		ESC RUR EL TRONADOR	RURAL	2	2	4	3	3	3	2	15
		ESC RUR CUETA	RURAL			1	2	1	1		5
		ESC RUR CHAGUAZA	RURAL				2	1		2	5
		ESC RUR GUAYABAL	RURAL	1	1		2	1	2	2	7
		ESC RUR LOS YOPOS	RURAL	1	1		2	1		1	4
		ESC RUR OCOBE	RURAL			1	1	1	1	2	6
		ESC LA ESPERANZA	RURAL			3					3
	Total I.E. TECNICA VALENTIN GARCIA			46	46	44	52	51	49	49	245
Total LABRANZAGRANDE				46	46	44	52	51	49	49	245



MACANAL	I.E. TECNICA JAIME CAMPOS JACOME DE MACANAL	I.E. TECNICA JAIME CAMPOS JACOME DE MACANAL - SEDE PRINCIPAL	URBANA								
		CONC ESCOLAR URB	URBANA	21	21	26	20	22	14	23	105
		EL DATIL	RURAL	5	5	7	7	5	2	10	31
		EL VOLADOR	RURAL			2		3		1	6
		LA MESA	RURAL	3	3	1	5	2	1	3	12
		PERDIGUIZ	RURAL	1	1	3	2	2		4	11
		LA VEGA	RURAL	2	2	4	3	3	3	2	15
		ECOLOGICA BATÁ	RURAL	1	1	2	2		1		5
		LIMON	RURAL	2	2	1	1				2
		MEDIA ESTANCIA	RURAL	1	1			1	1	1	3
		VIJAGUAL	RURAL			2	2		1	2	7
		QUEBRADA NEGRA	RURAL				1	1	1		3
		NARANJOS	RURAL	3	3	3	2	3		3	11
		SAN PEDRO	RURAL	1	1	2	1	2	2	3	10
		AGUA BLANCA GRANDE	RURAL	3	3	1	2	2		2	7
		MUSEÑITO	RURAL	1	1		1				1
		MUSEÑO CENTRO	RURAL	1	1		1	2	1		4
		LA SERRANÍA	RURAL	1	1			2	2		4
	Total I.E. TECNICA JAIME CAMPOS JACOME DE MACANAL			46	46	54	50	50	29	54	237
Total MACANAL				46	46	54	50	50	29	54	237
MARIPI	I.E. LA CABAÑA	I.E. LA CABAÑA - SEDE PRINCIPAL	RURAL	10	10	7	7	5	8	9	36
		FOGONES	RURAL	2	2	3	3				6
		BELLA UNION	RURAL	1	1	1	2	1		1	5
		GUAZO	RURAL			1	3	2	2	1	9
		ESC CONTENTO	RURAL					1	1	1	3
		ESC HOYO CAICEDO	RURAL	1	1	3		1	1	2	7
	Total I.E. LA CABAÑA			14	14	15	15	10	12	14	66
	I.E. TECNICA ZULIA DE MARIPI	I.E. TECNICA ZULIA DE MARIPI - SEDE PRINCIPAL	RURAL	4	4	4	3	2	6	6	21
		ESC CANANCEPI	RURAL	1	1	1	1	2	1	1	6
		ESC GUARUMAL	RURAL	6	6	11	2	7	10	4	34



	Total I.E. TECNICA ZULIA DE MARIPI			11	11	16	6	11	17	11	61
	I.E. JORGE ELIECER GAITAN	I.E. JORGE ELIECER GAITAN - SEDE PRINCIPAL	URBANA								
		CONC URB MIX	URBANA	14	14	25	8	9	26	21	89
		ESC SABANETA	RURAL	3	3		4	1	3	3	11
		ESC PORTACHUELO	RURAL	4	4	3	2		1	2	8
		ESC LLANO DE PALMAS	RURAL	2	2	2	1	2	1	4	10
		ESC LA BATEA	RURAL	1	1	3	5	1	5	2	16
		ESC EL PALMAR	RURAL	1	1		3	2	2	1	8
		ESC EL COPER	RURAL				2		4	1	7
		ESC SALTO	RURAL	4	4	3	1	1	1	3	9
		ESC GUAYABAL	RURAL	2	2	1	1	5	5	2	14
		ESC SAN ANTONIO	RURAL	2	2		3		3	2	8
		ESC SAN ANTONIO BAJO	RURAL	1	1	1	2	2	3	2	10
		ESC PAN DE AZUCAR	RURAL				1	1	1		3
		ESC BOQUERON	RURAL	2	2	3		4	1	1	9
		ESC TAPIAS	RURAL	1	1	1		3	2	1	7
		ESC LA CARRERA	RURAL			4			1	4	9
		ESC ALTO DE LAS CRUCES	RURAL			1	1	3	4	1	10
		ESC LA VEGA DEL TIGRE	RURAL						2		2
		ESC NARAPAY	RURAL	1	1		2	1		3	6
	Total I.E. JORGE ELIECER GAITAN			38	38	47	36	35	65	53	236
Total MARIPI				63	63	78	57	56	94	78	363
MIRAFLORES	I.E. SERGIO CAMARGO	I.E. SERGIO CAMARGO - SEDE PRINCIPAL	URBANA								
		RAFAEL URIBE URIBE	URBANA	48	48	68	53	79	58	83	341
		COL BAS TUNJITA	RURAL	1	1		1		1		2
		ESC GUAMAL	RURAL	1	1	5	2	3		3	13
		ESC ESTANCIA Y TABLÓN	RURAL			2	2	2			6
		ESC SAN ANTONIO	RURAL	2	2	2	3	3	2	2	12
	Total I.E. SERGIO CAMARGO			52	52	77	61	87	61	88	374



	I.E. TECNICA MIRAFLORES	I.E. TECNICA MIRAFLORES - SEDE PRINCIPAL	RURAL	3	3	3	3	4	3	7	20
		ESC CHAPACIA	RURAL			2	2	2	3	2	11
		ESC AYATA	RURAL			2	1	1	3	1	8
		ESC LADERAS	RURAL			1	1	1	2	2	7
		ESC ARRAYAN	RURAL				1	1	1	3	6
		ESC MATARREDONDA ABAJO	RURAL			3	4	1	2	1	11
		ESC SUNA ABAJO	RURAL	4	4	2	5	2	2	2	13
		ESC LA RUSA	RURAL	3	3	4	3		3	1	11
		ESC RUSITA	RURAL			3		2	3	1	9
		ESC SUNA ARRIBA	RURAL			1	1	1	2		5
		ESC SANTOS ACOSTA	RURAL	1	1	2	1	2	5	1	11
		ESC MORRO ARRIBA	RURAL	2	2	1	3	3	3	6	16
		ESC MATARREDONDA ARRIBA	RURAL			2			3	1	6
		ESC MORRO ABAJO	RURAL	2	2	2	1	1	1	4	9
		ESC CAPELLANIA	RURAL	1	1		1	1	3	2	7
		ESC BUENOS AIRES ARRIBA	RURAL	1	1	3	3	1	2	3	12
	Total I.E. TECNICA MIRAFLORES			17	17	31	30	23	41	37	162
Total MIRAFLORES				69	69	108	91	110	102	125	536
MONGUA	I.E. TECNICA LISANDRO CELY	I.E. TECNICA LISANDRO CELY - SEDE PRINCIPAL	URBANA								
		CONC POLICARPA SALAVARRIETA	URBANA	29	29	23	41	36	34	39	173
		ESC DIVINO NIÑO	RURAL	2	2	3		3	6		12
		ESC MARIA AUXILIADORA	RURAL	2	2		2	1	5	3	11
		ESC CANDELARIA	RURAL	2	2	3	1		2	1	7
		ESC EL CARMEN	RURAL	4	4	3	4	2	6		15
		ESC DUZMON	RURAL	2	2	1	1		1	1	4
		ESC BURICI	RURAL	1	1		2		1		3
		ESC OGONTA	RURAL						1		1
		ESC PALO ARMADO	RURAL			1	1	2	3		7
		ESC SALINA DE MONGUA	RURAL					1	1		2



		SEDE CENTRAL	URBANA									
		SEDE AGROPECUARIA JORGE EDUARDO LONDOÑO ULLOA	RURAL									
		SEDE ANEXA	URBANA	151	151	153	160	102				415
		SEDE GASPAR RAMIREZ	URBANA								179	179
		SEDE ANTONIO RICAURTE	URBANA					61	165			226
		SEDE LUIS CARLOS GALAN SARMIENTO	URBANA	27	27	30						30
	Total I.E. TECNICA ANTONIO NARIÑO			178	178	183	160	163	165	179		850
	I.E. HERNANDO GELVEZ SUAREZ	I.E. HERNANDO GELVEZ SUAREZ - SEDE PRINCIPAL	RURAL	6	6	7	11	8	11	25		62
		ESC CARLOS ALBERTO GUERRERO	RURAL	3	3				2	1		3
		ESC COLORADO	RURAL	1	1	1	1	3	2	1		8
		ESC SAN CRISTOBAL	RURAL	5	5	4	2	3	1	1		11
		ESC TIERRA DE CASTRO	RURAL	2	2	5	8	5	4	4		26
		ESC TIERRA DE GONZALEZ	RURAL	1	1	2	1	1		2		6
	Total I.E. HERNANDO GELVEZ SUAREZ			18	18	19	23	20	20	34		116
	I.E. MARCO FIDEL SUAREZ	I.E. MARCO FIDEL SUAREZ - SEDE PRINCIPAL	RURAL	5	5	9	2	7	6	11		35
		ESC BELTRAN	RURAL	1	1	5	2		2	3		12
		ESC CORALINA	RURAL	2	2	1	1	1		1		4
		ESC EL CHOVO	RURAL	1	1		3		3			6
		ESC EL GUAMO	RURAL	2	2	2	3	3	4			12
		ESC LA CAPILLA	RURAL				2			1		3
		ESC PILA GRANDE	RURAL	3	3	2	2	2	1			7
		ESC TIERRA DE GOMEZ	RURAL					1		2		3
		ESC MONJAS	RURAL	2	2	2	2	6	5	5		20
		ESC COPER	RURAL	3	3	1	1	1	2	1		6
		ESC MONJAS ALTO	RURAL	1	1		2	3		1		6



		ESC MONJAS MEDIO	RURAL	1	1	1	2	3	1	2	9
	Total I.E. MARCO FIDEL SUAREZ			21	21	23	22	27	24	27	123
	I.E. TECNICA JORDAN	I.E. TECNICA JORDAN - SEDE PRINCIPAL	RURAL	4	4	8	6	4	10	6	34
		ESC CANOAS Y SAN RAFAEL	RURAL				2	4	2		8
		COL DE EDUCACION BAS PEREIRA	RURAL	3	3	9	3	5	10	2	29
		ESC JORDAN	RURAL	1	1	2	1		1		4
	Total I.E. TECNICA JORDAN			8	8	19	12	13	23	8	75
	I.E. SERAFIN LUENGAS CHACON	I.E. SERAFIN LUENGAS CHACON - SEDE PRINCIPAL	RURAL	4	4	7	5	10	12	10	44
		ESC MACIEGAL	RURAL	6	6	14	9	5	3	8	39
		ESC MONTIJO	RURAL	1	1	2	3	1		1	7
		ESC POTRERO GRANDE	RURAL	5	5	3	8	5	5	7	28
		ESC PUEBLO VIEJO	RURAL	6	6	9	3	6	8	5	31
		ESC SAN ESTEBAN	RURAL	1	1	2	1	1	3		7
		ESC SAN VICENTE	RURAL	3	3	3	2	2	1	1	9
	Total I.E. SERAFIN LUENGAS CHACON			26	26	40	31	30	32	32	165
	I.E. TECNICA LA LAJA	I.E. TECNICA LA LAJA - SEDE PRINCIPAL	RURAL	7	7	6	9	2	6	9	32
		ESC LA HOYA	RURAL	1	1	1	1	2	2	1	7
		ESC DANILO DE JESUS PINILLA MONROY	RURAL	2	2		3	1	1		5
	Total I.E. TECNICA LA LAJA			10	10	7	13	5	9	10	44
	I.E. SAN ALBERTO MAGNO	I.E. SAN ALBERTO MAGNO - SEDE PRINCIPAL	RURAL	11	11	11	13	8	5	10	47
		SEDE NEVAL Y CRUCES	RURAL	4	4	6	3	2	2	3	16
	Total I.E. SAN ALBERTO MAGNO			15	15	17	16	10	7	13	63



Total MONIQUIRA				276	276	308	277	268	280	303	1436
MOTAVITA	I.E. TECNICA SANTA CRUZ DE MOTAVITA	I.E. TECNICA SANTA CRUZ DE MOTAVITA - SEDE PRINCIPAL	URBANA								
		CONC URB MIX	URBANA	15	15	40	26	28	23	31	148
		CENT EDUC SALVIAL	RURAL	2	2		2	2	1	1	6
		CENT EDUC RISTA	RURAL	6	6	8	3	5	6	5	27
		ESC CARBONERA	RURAL	3	3	2			2	5	9
	Total I.E. TECNICA SANTA CRUZ DE MOTAVITA			26	26	50	31	35	32	42	190
MOTAVITA	I.E. TECNICA AMBIENTAL SOTE PANELAS	I.E. TECNICA AMBIENTAL SOTE PANELAS - SEDE PRINCIPAL	RURAL	14	14	18	13	16	17	15	79
		CENT EDUC VERSALLES	RURAL	1	1	7	6	6	5	9	33
		CENT EDUC FRUTILLAL	RURAL	5	5	4	3	5	2	5	19
		CENT EDUC QUEBRADA HONDA	RURAL	3	3		2	3	4	3	12
		CEN EDUC BARRO HONDO	RURAL	1	1	4		1	3	1	9
			Total I.E. TECNICA AMBIENTAL SOTE PANELAS			24	24	33	24	31	31
Total MOTAVITA				50	50	83	55	66	63	75	342
MUZO	I.E. NUESTRA SEÑORA DE LA NAVAL	I.E. NUESTRA SEÑORA DE LA NAVAL - SEDE PRINCIPAL	RURAL	2	2	2	2	6	1	4	15
		ESC BETANIA	RURAL	2	2	2	1	4	2	2	11
		ESC CAJON GRANDE	RURAL			1		2		1	4
		ESC MANDARINOS	RURAL	1	1	1	2		1	1	5
		ESC GUAZO	RURAL	2	2	3	2	3	2	3	13
		ESC CUINCHA	RURAL	2	2	1	1	4	1	1	8
		ESC PEDREGAL	RURAL				2	2	2	2	8
		ESC SURATA	RURAL			1	1	1	2	2	7
		ESC ISABI	RURAL	1	1		1	1	1		3
		ESC SAN ANTONIO	RURAL	1	1	1	2		2	3	8
	ESC VERDUN	RURAL	1	1		2	2	1	1	6	



	Total I.E. NUESTRA SEÑORA DE LA NAVAL			12	12	12	16	25	15	20	88
	I.E. SAN MARCOS	I.E. SAN MARCOS - SEDE PRINCIPAL	URBANA								
		CONC URB JOSE FRANCISCO MAHECHA	URBANA	61	61	74	73	88	83	65	383
		ESC EGIDOS	RURAL	1	1	8	6	5	8	4	31
		ESC NIAUNZA	RURAL	4	4	3	5	2	1	4	15
		ESC AGUITA ALTA	RURAL				1	3	1	1	6
		ESC MISUCHA	RURAL	1	1		1	1	2		4
	Total I.E. SAN MARCOS			67	67	85	86	99	95	74	439
	I.E. CONCHA MEDINA DE SILVA	I.E. CONCHA MEDINA DE SILVA - SEDE PRINCIPAL	RURAL	6	6	4	5	5	5	9	28
		ESC GUADUALON BAJO	RURAL	2	2		3		2		5
		ESC LA ISLA	RURAL	2	2	2	2	2	1	2	9
		ESC SABRIPA	RURAL			1		1	2	2	6
		ESC PAITA	RURAL			3					3
		ESC LA CAÑADA	RURAL	2	2	3	4	2	4	7	20
	Total I.E. CONCHA MEDINA DE SILVA			12	12	13	14	10	14	20	71
Total MUZO				91	91	110	116	134	124	114	598
NOBSA	I.E. TECNICA DE NOBSA	I.E. TECNICA DE NOBSA - SEDE PRINCIPAL	URBANA								
		CONC KENNEDY	URBANA	86	86	96	90	84	102	107	479
		ESC SAN MARTIN	RURAL	7	7	7	3	7	9	3	29
		ESC DICHO	RURAL			3	2	2		2	9
		ESC UCUENGA	RURAL	2	2	5	4	3	1	3	16
		ECUELA EL PUENTE	RURAL	2	2	5	9	11	7	4	36
		ESC SANTANA	RURAL	8	8	6	7	6	10	7	36
	Total I.E. TECNICA DE NOBSA			105	105	122	115	113	129	126	605
	I.E. TECNICA DE NAZARETH	I.E. TECNICA DE NAZARETH - SEDE PRINCIPAL	RURAL	14	14	33	20	27	27	22	129
		ESC CHAMEZA	RURAL	9	9	11	10	6	9	6	42



	Total I.E. TECNICA DE NAZARETH			23	23	44	30	33	36	28	171
Total NOBSA				128	128	166	145	146	165	154	776
NUEVO COLON	I.E. NUESTRA SEÑORA DE LA ANTIGUA	I.E. NUESTRA SEÑORA DE LA ANTIGUA - SEDE PRINCIPAL	URBANA	25	25	37	39	37	27	21	161
		ESC JABONERA	RURAL	1	1	2	2	2		3	9
		ESC PAVAQUIRA	RURAL	3	3	4	5	2	5	7	23
		COL DE EDU BAS GONZALO SUAREZ RENDON	RURAL	1	1	1	1	1	3	1	7
		ESC GABRIELA MISTRAL	RURAL	6	6	2	4	5	2	3	16
		ESC SORCA ABAJO	RURAL			2		6	1	5	14
		ESC SORCA ARRIBA	RURAL	5	5	4	12	7	4	6	33
	Total I.E. NUESTRA SEÑORA DE LA ANTIGUA			41	41	52	63	60	42	46	263
NUEVO COLON	I.E. LLANO GRANDE	I.E. LLANO GRANDE - SEDE PRINCIPAL	RURAL	13	13	11	11	18	20	17	77
		ESC CARBONERA	RURAL	5	5	5	2	5	3	7	22
		ESC ALFARAS	RURAL	2	2			2		4	6
		ESC EL UVO	RURAL	1	1		1	2	1		4
		ESC ZAPATERO	RURAL	1	1		1		1	1	3
	Total I.E. LLANO GRANDE			22	22	16	15	27	25	29	112
Total NUEVO COLON				63	63	68	78	87	67	75	375
OICATA	I.E. NICOLAS CUERVO Y ROJAS	I.E. NICOLAS CUERVO Y ROJAS - SEDE PRINCIPAL	URBANA								
		COL ESTATAL NICOLAS CUERVO Y R - SECCION A	URBANA	11	11	14	7	7	10	12	50
		CENT EDUC PORAVITA	RURAL	7	7	10	4	4	4	4	26
		CENT EDUC EL LLANO	RURAL	6	6	7	7	5	9	5	33
		CE CAIBOCA	RURAL	5	5	7	6	7	3	8	31
		CE SAN PEDRO	RURAL	3	3	2	1	2	4	4	13
	Total I.E. NICOLAS CUERVO Y ROJAS			32	32	40	25	25	30	33	153



Total OICATA				32	32	40	25	25	30	33	153
OTANCHE	I.E. SAN IGNACIO DE LOYOLA	I.E. SAN IGNACIO DE LOYOLA - SEDE PRINCIPAL	URBANA								
		CONC PABLO SEXTO	URBANA	63	63	59	63	58	66	67	313
		ESC LOS BANCOS	RURAL	5	5	2	3	3	2	2	12
		ESC PIZARRA BOLIVAR	RURAL	1	1			2	1	3	6
		ESC PALENQUE	RURAL	2	2	1	1	3	3	3	11
		ESC EL ROBLE	RURAL	2	2	1		3	2	3	9
		ESC CORTADERAL	RURAL	1	1	3				1	4
		ESC VISTA HERMOSA	RURAL							1	1
		ESC BUENOS AIRES	RURAL	2	2	4	5	1			10
		ESC BARROBLANCO	RURAL					1	2	1	4
		ESC ALTOSANO	RURAL	1	1		4	2	3	1	10
		ESC SAN ANTONIO DE LA COBRE	RURAL				2	1			3
		ESC EL ENCANTO	RURAL				1			2	3
		ESC LA LAGUNA	RURAL			1	1		1	4	7
		ESC BUZAL	RURAL	1	1	2			1	1	4
		ESC CAYETANO VASQUEZ	RURAL						1		1
		ESC SABRIPA LA NUEVA	RURAL					1		1	2
		ESC BUENAVISTA	RURAL			2			1	2	5
		ESC PLATANILLAL	RURAL	3	3	1	2	2	3		8
		ESC EL RAMAL	RURAL	1	1				1	3	4
		ESC SEVILLA LA NUEVA	RURAL	1	1	2		3	1	2	8
	Total I.E. SAN IGNACIO DE LOYOLA			83	83	78	82	80	88	97	425
	I.E. TECNICA SAMUEL IGNACIO SANTAMARIA	I.E. TECNICA SAMUEL IGNACIO SANTAMARIA - SEDE PRINCIPAL	RURAL	4	4	4	5	6	6	9	30
		ESC LA CURUBITA	RURAL	1	1	4	1		3	2	10
		ESC EL CARMEN	RURAL				3	2	1	1	7
		ESC CAMILO	RURAL				1	1	1	1	4
		ESC LOS COCOS	RURAL				2	1		1	4
		ESC PENJAMO	RURAL	2	2					4	4



		ESC CUNCHALITA	RURAL	4	4	5	4	3	5	2	19
		ESC LOS ANDES	RURAL	1	1	7	1	5	1	3	17
		ESC EL OASIS	RURAL	3	3	3	1		1	3	8
		ESC LA YE	RURAL			2	1		1	2	6
	Total I.E. TECNICA SAMUEL IGNACIO SANTAMARIA			15	15	25	19	18	19	28	109
	I.E. SAN JOSE DE NAZARETH	I.E. SAN JOSE DE NAZARETH - SEDE PRINCIPAL	RURAL	1	1	2	5	2	4	2	15
		ESC EL MIRADOR	RURAL				1	3	2	3	9
		ESC CARTAGENA	RURAL	1	1	2		1	2	1	6
		ESC CHAQUIPAY	RURAL				1	1			2
		ESC SAN PABLAL	RURAL	3	3	1	1	1	1		4
		ESC ALTAZOR	RURAL	2	2	3		1		1	5
	Total I.E. SAN JOSE DE NAZARETH			7	7	8	8	9	9	7	41
Total OTANCHE				105	105	111	109	107	116	132	575
PACHAVITA	I.E. TECNICA HONORIO ANGEL Y OLARTE	I.E. TECNICA HONORIO ANGEL Y OLARTE - SEDE PRINCIPAL	URBANA								
		CONC URB OSPINA PEREZ	URBANA	5	5	3	11	8	3	14	39
		ESC GUACAL	RURAL	2	2	3	3	2	1	2	11
		ESC AGUAQUIÑA	RURAL	3	3	1	1	3	2	3	10
		ESC BUENAVISTA	RURAL	4	4		3		1	2	6
		ESC HATOGRANDE	RURAL	4	4	2	1		6	4	13
		ESC PLATANILLAL	RURAL	1	1	5	1	2		1	9
		ESC SACANECA	RURAL	2	2	3	3	3		2	11
		ESC SUAQUIRA ABAJO	RURAL	1	1	1	2		3	3	9
		ESC SUAQUIRA ARRIBA	RURAL	1	1	1		1	2	2	6
	Total I.E. TECNICA HONORIO ANGEL Y OLARTE			23	23	19	25	19	18	33	114
Total PACHAVITA				23	23	19	25	19	18	33	114



PAEZ	I.E. DE EDUCACION BASICA Y MEDIA TECNICA JOSE ANTONIO PAEZ	I.E. DE EDUCACION BASICA Y MEDIA TECNICA JOSE ANTONIO PAEZ - SEDE PRINCIPAL	URBANA								
		CON. BOLIVAR	URBANA	15	15	17	20	22	25	12	96
		CENT EDUC YAMUNTICA	RURAL	1	1	2	1	5	3	2	13
		ESC CARACOLES	RURAL	1	1	2	1		3	2	8
		ESC CORTADERAL	RURAL				1		1	3	5
		ESC CHIRIRE	RURAL	2	2	2		1	1		4
		ESC RURAL GUAMAL	RURAL	1	1	1		1		1	3
		ESC RURAL MINCHO	RURAL	1	1	2			1		3
		ESC RURAL OSO	RURAL	2	2	2	2	5	1	2	12
		ESC RURAL PORVENIR	RURAL	1	1	1	1		1	2	5
		ESC SIRASI	RURAL	1	1		1	2	3		6
		ESC YAMUNTA	RURAL	6	6	1	2	2		2	7
		ESC RURAL YAPOMPO	RURAL	2	2	6	4	1	2	2	15
		ESC CALIFORNIAS	RURAL	1	1	1	2		1		4
		ESC RURAL AGUA BLANCA	RURAL	2	2		1			3	4
		ESC RURAL URURIA	RURAL	4	4	4	1	1	6	2	14
		ESC RURAL CANALES	RURAL	1	1			1			1
		ESC RURAL GUADUAL	RURAL				1		2		3
		ESC COLOMBIA CHIQUITA	RURAL	2	2	1			2	1	4
		ESC MOCHILERO	RURAL			1		3	3	1	8
		ESC RURAL PARAISO	RURAL	1	1	1	3	1		3	8
		SEDE SANTA RITA	RURAL	1	1	1					1
	Total I.E. DE EDUCACION BASICA Y MEDIA TECNICA JOSE ANTONIO PAEZ			45	45	45	41	45	55	38	224
Total PAEZ				45	45	45	41	45	55	38	224
PAIPA	I.E. ARMANDO SOLANO	I.E. ARMANDO SOLANO - SEDE PRINCIPAL	URBANA	70	70	54	62	60	75	85	336



		CONC PABLO SOLANO	URBANA	10	10	5	4	5	5	6	25
		CENT EDUC EL TEJAR	RURAL			7	4	6	3	4	24
		CENT EDUC LOS MEDIOS	RURAL	6	6	3	4	2	5	5	19
	Total I.E. ARMANDO SOLANO			86	86	69	74	73	88	100	404
	I.E. TOMAS VASQUEZ RODRIGUEZ	I.E. TOMAS VASQUEZ RODRIGUEZ - SEDE PRINCIPAL	URBANA	107	107	82	95	83	89	108	457
		ESC EL VENADO	RURAL	2	2	1	3		2		6
		CENT EDUC EL ROSAL	RURAL	6	6	7	6	6	6	7	32
		CENT EDUC LA BOLSA	RURAL	2	2	4	1	3	2	7	17
		CENT EDUC MARCURA	RURAL	1	1		5	2	3	4	14
		CENT EDUC SATIVA	RURAL	1	1			1		1	2
	Total I.E. TOMAS VASQUEZ RODRIGUEZ			119	119	94	110	95	102	127	528
	I.E. RAFAEL BAYONA NIÑO	I.E. RAFAEL BAYONA NIÑO - SEDE PRINCIPAL	RURAL	22	22	20	16	26	23	22	107
		ESC RINCON DE ESPAÑOLES	RURAL	3	3	6	4	8	5	10	33
		ESC ROMITA	RURAL	2	2	6	4	6	8	5	29
		ESC TOIBITA	RURAL	3	3	1	4	1	1	4	11
	Total I.E. RAFAEL BAYONA NIÑO			30	30	33	28	41	37	41	180
	I.E. TECNICA PANTANO DE VARGAS	I.E. TECNICA PANTANO DE VARGAS - SEDE PRINCIPAL	RURAL								
		ESC PANTANO DE VARGAS	RURAL	13	13	12	14	13	11	24	74
		ESC CRUZ DE MURCIA	RURAL	1	1	4	2	3	1	1	11
		ESC CAÑOS	RURAL			1	3	2		2	8
		ESC EL CHITAL	RURAL	4	4	1	1	3	1	2	8
		ESC VENTA DE LLANO	RURAL			1	2			3	6
	Total I.E. TECNICA PANTANO DE VARGAS			18	18	19	22	21	13	32	107



		COL DEPTAL AGROP PRIMARIA	URBANA	9	9	15	15	21	16	10	77
		ESC QUEBRADA NEGRA	RURAL	1	1	1	1	4	2	2	10
		COL DE EDUC BÁSICA CORINTO	RURAL	6	6	10	12	8	8	10	48
		SEDE CURISI	RURAL	3	3	5	5	4	1	6	21
		SEDE CHARANGA	RURAL			1	1		1	1	4
		SEDE HUERTAVIEJA	RURAL	2	2	1	1	1	1		4
		SEDE SABANA LARGA	RURAL				3	1	2		6
	Total I.E. AGROPECUARIA			21	21	33	38	39	31	29	170
Total PAJARITO				21	21	33	38	39	31	29	170
PANQUEBA	I.E. TECNICA DE PANQUEBA	I.E. TECNICA DE PANQUEBA - SEDE PRINCIPAL	URBANA								
		CONC URB	URBANA	3	3	13	7	15	12	12	59
		ESC ARRAYANAL	RURAL				5		2	1	8
		ESC CARRASPOZAL	RURAL			2	1	1			4
		ESC GUITARRILLA	RURAL			2		3	2	2	9
		ESC MOSTAZAL	RURAL				1		2	1	4
		ESC ORGONIGA	RURAL	1	1	2	2	2	1	2	9
		ESC OVEJERAS	RURAL	3	3	4	3	4	1	1	13
		ESC SAN RAFAEL	RURAL	2	2			1	3	2	6
	Total I.E. TECNICA DE PANQUEBA			9	9	23	19	26	23	21	112
Total PANQUEBA				9	9	23	19	26	23	21	112
PAUNA	I.E. TECNICO NACIONALIZADO DE PAUNA	I.E. TECNICO NACIONALIZADO DE PAUNA - SEDE PRINCIPAL	URBANA								
		CONC ALIANZA PARA EL PROGRESO	URBANA	27	27	38	31	23	23	38	153
		ESC IBAMA	RURAL	1	1	5		1	2	4	12
		ESC TOPO GRANDE	RURAL	1	1	4		2	1	1	8
		ESC MINIPI	RURAL	1	1		3		1	2	6
		ESC PIACHE BAJO	RURAL	2	2				1	1	2
		ESC PIACHE Y APICHA	RURAL	2	2	2	5	2	4	3	16



		ESC TOPITO Y QUIBUCO	RURAL	2	2		2			1	3
	Total I.E. TECNICO NACIONALIZADO DE PAUNA			36	36	49	41	28	32	50	200
	I.E. TECNICA AGROPECUARIA DE DESARROLLO RURAL	I.E. TECNICA AGROPECUARIA DE DESARROLLO RURAL - SEDE PRINCIPAL	RURAL	6	6	12	12	8	9	10	51
		ESC MANOTE BAJO	RURAL	1	1	3	5	1	1	4	14
		ESC BOQUIPÍ	RURAL			2	4	1	3		10
		ESC HONDA Y VOLCAN	RURAL	3	3	2		4	1	2	9
		ESC LA BELLA UNION	RURAL				2		3	1	6
		ESC LA ESPERANZA	RURAL				2	5	2	2	11
		ESC PARAMO	RURAL			1	4	5	3	2	15
		ESC MORAL Y LOMA ALTA	RURAL	1	1	1	3	1	2		7
		ESC AGUASAL	RURAL	3	3	2	3	4	2	3	14
		ESC CARACOL	RURAL	2	2		2	2		2	6
		ESC CARARE	RURAL				2		1	3	6
		ESC SAN ISIDRO	RURAL	3	3	4	3				7
		COL DE EDUC BAS MONTE Y PINAL	RURAL	5	5	2	5		5	5	17
		ESC CRISTO REY	RURAL			1	2	3	2		8
		ESC LLANO GRANDE	RURAL	1	1		2		2	1	5
		ESC MANOTE ALTO	RURAL	1	1	4		3	5	1	13
		ESC SAN ANTONIO	RURAL			2	6	3	2		13
	Total I.E. TECNICA AGROPECUARIA DE DESARROLLO RURAL			26	26	36	57	40	43	36	212
	I.E. SANTA ROSA	I.E. SANTA ROSA - SEDE PRINCIPAL	RURAL	1	1	3	1	3	2	4	13
		ESC CAPEZ Y CHORRERA	RURAL	1	1		2	1	2	1	6
		ESC FURATENA Y PURI	RURAL	1	1	3	1	4	3	1	12
		ESC PISTORAQUE	RURAL	2	2	3	2	2	1	2	10
		ESC AGUA FRIA	RURAL	1	1	1	2	2	2	2	9



		ESC BUENAVISTA	RURAL			2	3	1	4		10
		ESC BUENOS AIRES	RURAL	1	1	1				1	2
		ESC GALLINEROS	RURAL	2	2	1		2	3	1	7
		ESC LAS DELICIAS	RURAL			1	1			1	3
		ESC PALMARONA	RURAL				1				1
		ESC QUEBRADA SECA	RURAL	1	1	3		2		1	6
		ESC IBACAPI Y LA PEÑA	RURAL				2	2	1		5
	Total I.E. SANTA ROSA			10	10	18	15	19	18	14	84
Total PAUNA				72	72	103	113	87	93	100	496
PAYA	I.E. TECNICO SIMONA AMAYA	I.E. TECNICO SIMONA AMAYA - SEDE PRINCIPAL	URBANA	8	8	9	13	14	10	9	55
		SOAPAGA Y ABEJON	RURAL	1	1	1	2	2	3	1	9
		TUTAZA	RURAL			2	2	1	1	1	7
		LLANO DE MIGUEL	RURAL			2	1	3		1	7
		GUACAL	RURAL	2	2	1	2				3
		BOCA DE MONTE	RURAL	3	3	3	2	2		3	10
		LA UNION SAN JOSE	RURAL			1					1
	Total I.E. TECNICO SIMONA AMAYA			14	14	19	22	22	14	15	92
	I.E. EL ROSARIO	I.E. EL ROSARIO - SEDE PRINCIPAL	RURAL	8	8	4	6	4	12	12	38
		ESC GUAYABAL	RURAL	1	1		1			1	2
		ESC SABANETA	RURAL			1	2		4		7
		ESC ALTAMIRA	RURAL	2	2	7	5	2	5	4	23
		ESC LA UNION	RURAL			1	2	2	3	2	10
		ESC NISCOTA	RURAL	6	6	4	5	3	6	2	20
		ESC MILAGROS	RURAL	1	1		1	4	1	2	8
		ESC TOCARIA	RURAL	1	1	2		4	2		8
	Total I.E. EL ROSARIO			19	19	19	22	19	33	23	116
Total PAYA				33	33	38	44	41	47	38	208
PAZ DE RIO	I.E. TECNICA INDUSTRIAL Y MINERA	I.E. TECNICA INDUSTRIAL Y MINERA - SEDE PRINCIPAL	URBANA								
		CONC JHON F KENNEDY	URBANA	23	23	40	34	26	27	28	155



		ESC RURAL CONCENTRACION	RURAL					1	2		3
		ESC RURAL TORRE DE TELEVISION	RURAL	2	2	1	1				2
		ESC RURAL SOCOTACITO	RURAL	2	2			1	1	2	4
		ESC RURAL PIEDRAGORDA	RURAL				2	1		2	5
		ESC RURAL LAS TAPIAS	RURAL	1	1			1	1	1	3
		ESC RURAL CHORRERA	RURAL			2	1	1	1	1	6
		ESC RURAL CHITAGOTO ALTO	RURAL	2	2	1	1		2		4
		ESC RURAL COLACOTE	RURAL	1	1		1	2		2	5
		ESC RURAL CARICHANA	RURAL	1	1	1			3	1	5
		ESC RURAL SOAPAGA	RURAL			1	2		3		6
	Total I.E. TECNICA INDUSTRIAL Y MINERA			32	32	46	42	33	40	37	198
Total PAZ DE RIO				32	32	46	42	33	40	37	198
PESCA	I.E. INDALECIO VASQUEZ	I.E. INDALECIO VASQUEZ - SEDE PRINCIPAL	URBANA								
		EL LIBERTADOR	URBANA	34	34	43	39	39	35	33	189
		SUANEME	RURAL	2	2	2	3	2	1	3	11
		LLANO GRANDE	RURAL			1	3		2	2	8
		ESC TOBACÁ	RURAL			2		2	2	1	7
		ESC JOSÉ CASTRO	RURAL	2	2	2	2	1	2	2	9
		ESC NARANJOS	RURAL	3	3	2	1	2	1	1	7
		ESC HERMINIA GALÁN NOCUATÁ	RURAL	5	5	6	8	4	5	9	32
		ESC CORAZÓN	RURAL	3	3	5	10	5	4	3	27
	Total I.E. INDALECIO VASQUEZ			49	49	63	66	55	52	54	290
	I.E. EL HATO	I.E. EL HATO - SEDE PRINCIPAL	RURAL	11	11	16	11	8	15	20	70
		CENT EDUC CHAVIGA	RURAL	2	2	2	2	1	3	4	12
		BARRIALES	RURAL	2	2	3	2		5		10
		SOACÁ	RURAL	1	1	1		4	5	2	12
		CERRO LARGO	RURAL			6	2	2	1	4	15



		ESC LA PEÑA	RURAL	3	3	8	5	1	4	1	19
	Total I.E. EL HATO			19	19	36	22	16	33	31	138
	I.E. BUTAGA	I.E. BUTAGA - SEDE PRINCIPAL	RURAL	4	4	6	7	5	1	6	25
		CENT EDUC CHAGUATA	RURAL	2	2	5	2		5	1	13
		CENT EDUC RODEO	RURAL	2	2	2	2	2	3	4	13
		CENT EDUC PUERTA CHIQUITA	RURAL	3	3	1	4	5	6	3	19
		ESC SAN LUIS DE LAS PALMAS	RURAL			2	1		2	6	11
		ESC TINTAL	RURAL			2	1		1	4	8
	Total I.E. BUTAGA			11	11	18	17	12	18	24	89
Total PESCA				79	79	117	105	83	103	109	517
PISBA	I.E. RAMON BARRANTES	I.E. RAMON BARRANTES - SEDE PRINCIPAL	URBANA	15	15	8	5	11	16	13	53
		ESC BUENAVISTA	RURAL	1	1	3	3	2	2		10
		ESC ANTONIO NARIÑO	RURAL	2	2	5		7	4	5	21
		ESC SIMÓN BOLIVAR	RURAL	4	4	2	4	2	3	2	13
		ESC GENERAL SANTANDER	RURAL	5	5	1	3	1		4	9
		ESC JOSE ACEVEDO Y GOMEZ	RURAL	2	2	4	1	1	5	4	15
		ESC DIVINO NIÑO	RURAL	1	1	1		2			3
		ESC SANTA INES	RURAL			1	2		3		6
		ESC VILLA DEL ROSARIO	RURAL	1	1	1	1	1	1		4
		ESC NUEVO MILENIO	RURAL	1	1				1	1	2
		ESC SAN JOSE	RURAL							2	2
		ESC JUAN JOSE RONDON	RURAL			1	2		3	1	7
		ESC MANUELA BELTRAN	RURAL			3	1		1		5
	Total I.E. RAMON BARRANTES			32	32	30	22	27	39	32	150
Total PISBA				32	32	30	22	27	39	32	150
PUERTO BOYACA	I.E. SAN PEDRO CLAVER	I.E. SAN PEDRO CLAVER- SEDE PRINCIPAL	URBANA	121	121	160	133	128	144	161	726



	Total I.E. SAN PEDRO CLAVER			121	121	160	133	128	144	161	726
	I.E. ANTONIA SANTOS	I.E. ANTONIA SANTOS - SEDE PRINCIPAL	URBANA	63	63	48	36	48	46	67	245
		SIMON BOLIVAR	URBANA			41	22	40	45	61	209
		CRISTO REY	URBANA	43	43	45	44	15	24		128
	Total I.E. ANTONIA SANTOS			106	106	134	102	103	115	128	582
	I.E. JOSE ANTONIO GALAN	I.E. JOSE ANTONIO GALAN - SEDE PRINCIPAL	URBANA	136	136	158	114	159	154	143	728
	Total I.E. JOSE ANTONIO GALAN			136	136	158	114	159	154	143	728
	I.E. JOHN F. KENNEDY	I.E. JOHN F. KENNEDY - SEDE PRINCIPAL	URBANA	73	73	101	75	94	88	92	450
	Total I.E. JOHN F. KENNEDY			73	73	101	75	94	88	92	450
	I.E. TECNICA PUERTO SERVIEZ	I.E. TECNICA PUERTO SERVIEZ - SEDE PRINCIPAL	RURAL	43	43	43	54	33	47	56	233
		ESC ISLA CARBONERO	RURAL			3	2	3	5	1	14
		ESC SANTA BARBARA	RURAL	2	2	4	1	3	1	3	12
		ESC. MORROCALIENTE	RURAL	2	2	1	1	1	1		4
	Total I.E. TECNICA PUERTO SERVIEZ			47	47	51	58	40	54	60	263
	I.E. TECNICA JOSE JOAQUIN ORTIZ	I.E. TECNICA JOSE JOAQUIN ORTIZ - SEDE PRINCIPAL	RURAL	19	19	10	24	17	13	15	79
		LOS LAURELES	RURAL	3	3	2		2	2	5	11
		ESC GENERAL GUSTAVO MATAMOROS	RURAL	4	4	7	6	7	6	5	31
		ESC COCOMONO	RURAL	1	1	1	1	1	3	1	7
		ESC EL TRIANGULO KM 25	RURAL	5	5	9	4	5	8	9	35
		ESC EL TRIQUE	RURAL	9	9	9	6	8	9	6	38



		ESC ISLA PALOMO	RURAL			1	3	1	3	2	10
		ESC KILOMETRO ONCE	RURAL	13	13	11	3	4	5	12	35
		ESC PUERTO GUTIERREZ	RURAL	6	6	9	10	5	16	5	45
	Total I.E. TECNICA JOSE JOAQUIN ORTIZ			60	60	59	57	50	65	60	291
	I.E. EL PRADO	I.E. EL PRADO - SEDE PRINCIPAL	RURAL	16	16	20	20	22	22	18	102
		ESC. BATERIA TRES	RURAL	6	6	9	7	3	5	2	26
		ESC. PALAGUA ALIANZA	RURAL	9	9	15	9	8	9	11	52
		ESC. CRUCE DEL CHAPARRO	RURAL	6	6	7	4	7	11	5	34
		ESC. AGUALINDA	RURAL	1	1	6	3	3	3	4	19
		ESC EL ERMITAÑO	RURAL	12	12	14	9	11	13	9	56
	Total I.E. EL PRADO			50	50	71	52	54	63	49	289
	I.E. GUANEGRO	I.E. GUANEGRO - SEDE PRINCIPAL	RURAL	1	1	4	4	3	3	5	19
		ALTO GUAGUAQUI	RURAL	2	2	5	3	1	2	1	12
		CAÑO JAGÜE	RURAL			2		2		1	5
		LAS PAVITAS	RURAL	2	2	1		2	1	1	5
		ESC EL PESCADO	RURAL	3	3	2	2	4		2	10
		ESC PATIO BONITO	RURAL			2	1		1		4
		ESC LAS PAVAS	RURAL	2	2	4	1	5	3	2	15
		ESC LAS MERCEDES	RURAL			1	2	1	1		5
		ESC EL TRAPICHE	RURAL	1	1	4	4	1	4	7	20
	Total I.E. GUANEGRO			11	11	25	17	19	15	19	95
	I.E. PUERTO PINZON	I.E. PUERTO PINZON - SEDE PRINCIPAL	RURAL	13	13	28	18	19	16	20	101
		ESC LA ARENOSA	RURAL					3			3
		ESC QUINCE LETRAS	RURAL	1	1	3	1				4
		ESC DOS QUEBRADAS	RURAL	3	3	4	1	3			8
		ESC POZO DOS	RURAL	1	1	2	1	5	2	2	12
		CENT EDUC INTERCULTURAL JAIBANA	RURAL	2	2	5	5	3	3	1	17



	Total I.E. PUERTO PINZON			20	20	42	26	33	21	23	145
	I.E. TECNICA AGROPECUARIA EL MARFIL	I.E. TECNICA AGROPECUARIA EL MARFIL - SEDE PRINCIPAL	RURAL								
		ESC EL MARFIL	RURAL	26	26	25	19	21	24	23	112
		ESC EL OKAL	RURAL	7	7	9	7	1	2	5	24
		ESC LA PIZARRA	RURAL	2	2	4	1	3		3	11
		ESC LA CEIBA	RURAL	1	1	4	3	3	2	2	14
		ESC SIMON BOLIVAR	RURAL	9	9	28	14	12	15	8	77
		ESC LA CRISTALINA	RURAL			2		1	2	1	6
	Total I.E. TECNICA AGROPECUARIA EL MARFIL			45	45	72	44	41	45	42	244
Total PUERTO BOYACA				669	669	873	678	721	764	777	3813
QUIPAMA	I.E. LA FLORESTA	I.E. LA FLORESTA - SEDE PRINCIPAL	RURAL	8	8	6	11	5	9	12	43
		VILLA ESPERANZA	RURAL	4	4	7	2	2	1	5	17
		ESC SORQUESITO	RURAL	3	3	1	2	1	3	4	11
		ESC LOS CRISTALES	RURAL	3	3	2	3	2	4	3	14
		CENT EDUC NOTE	RURAL	1	1	2			1	3	6
	Total I.E. LA FLORESTA			19	19	18	18	10	18	27	91
	I.E. TECNICA NUESTRA SEÑORA DE LA PAZ	I.E. TECNICA NUESTRA SEÑORA DE LA PAZ - SEDE PRINCIPAL	URBANA								
		COL TECNICA NUESTRA SEÑORA DE LA PAZ - PRIMARIA	URBANA	33	33	22	21	26	25	25	119
		ESC PARAISO	RURAL	2	2	1	2			1	4
		ESC PALMAR	RURAL			2	1		1	2	6
		ESC SAN LUIS	RURAL			1		1			2
		ESC AGUA FRIA	RURAL			4			4	3	11
		ESC ITOCO NORTE	RURAL				1			1	2
		EL PARQUE	RURAL			3	1	3	1	2	10
		CENT EDUC BARRO BLANCO	RURAL					2	2		4
		CENT EDUC BALCON	RURAL	1	1	1	1	2	2	2	8



		CENT EDUC ALBERTO GIRALDO	RURAL			2	1	3	2		8
		CENT EDUC HACHITA	RURAL			1	1	2			4
		CENT EDUC GUACARY	RURAL	2	2	1	2		3	1	7
		CENT EDUC JOSE CORNELIO BORDA	RURAL			1	1	1		1	4
	Total I.E. TECNICA NUESTRA SEÑORA DE LA PAZ			38	38	39	32	40	40	38	189
	I.E. DIVINO NIÑO CORMAL	I.E. DIVINO NIÑO CORMAL- SEDE PRINCIPAL	RURAL	4	4	3	2	3	4	5	17
		CENT EDUC HUMBO	RURAL				5	1	2	1	9
		CENT EDUC TANANAY	RURAL	1	1		2		4	3	9
		CENTRO EDUCATIVO SABRIPA	RURAL			1	1				2
		CENT EDUC TAPAZ DE LA VEGA	RURAL	1	1	1	2			2	5
		CENT EDUC CAVICHE	RURAL	1	1	1		1			2
		CENT EDUC LA VEGA	RURAL						4	1	5
	Total I.E. DIVINO NIÑO CORMAL			7	7	6	12	5	14	12	49
Total QUIPAMA				64	64	63	62	55	72	77	329
RAMIRIQUI	I.E. TECNICA JOSE IGNACIO DE MARQUEZ	I.E. TECNICA JOSE IGNACIO DE MARQUEZ - SEDE PRINCIPAL	URBANA								
		CARLOS RINCON	URBANA	53	53	45	57	48	45	55	250
		CE LA GUACAMAYA	RURAL	8	8	8	2	6	4	3	23
		ESC EL COMUN	RURAL	6	6	2	3	5	4	4	18
		ESC FARQUENTA	RURAL	5	5	4	4	5	7	1	21
		ESC PANTANO LARGO	RURAL	2	2	3	3	2	6	6	20
		ESC EL ENCANTO	RURAL	1	1	6	1	6	6	4	23
		ESC EL ROSAL	RURAL	2	2	3		4		3	10
	Total I.E. TECNICA JOSE IGNACIO DE MARQUEZ			77	77	71	70	76	72	76	365



	I.E. NAGUATA	I.E. NAGUATA - SEDE PRINCIPAL	RURAL	9	9	15	3	11	15	7	51
		ESC HERVIDEROS	RURAL	1	1	1	3			2	6
		ESC FERNANDEZ	RURAL			4	3		3	2	12
		ESC SANTUARIO	RURAL	2	2		2	1	3	1	7
	Total I.E. NAGUATA			12	12	20	11	12	21	12	76
	I.E. AGROPECUARIA EL ESCOBAL	I.E. AGROPECUARIA EL ESCOBAL - SEDE PRINCIPAL	RURAL	11	11	12	10	17	5	16	60
		ESC HORTIGAL	RURAL	5	5	2	1	4	2	2	11
		ESC SAN ANTONIO	RURAL	2	2		2		2	1	5
		ESC GUAYABAL	RURAL	2	2	1	5		4	4	14
	Total I.E. AGROPECUARIA EL ESCOBAL			20	20	15	18	21	13	23	90
Total RAMIRIQUI				109	109	106	99	109	106	111	531
RAQUIRA	I.E. SAN ANTONIO	I.E. SAN ANTONIO - SEDE PRINCIPAL	URBANA	51	51	66	68	51	58	57	300
		COL EL SOL	URBANA								
		ESC RESGUARDO OCCIDENTE	RURAL	7	7	9	13	4	9	7	42
		ESC PUEBLO VIEJO	RURAL	1	1	1	2			1	4
		ESC TORRES DE SAN PEDRO	RURAL	4	4	1	3	1	3	4	12
		ESC QUICAGOTA	RURAL	7	7	6	6	7	11	6	36
		ESC MIRQUE	RURAL	1	1		3	2		5	10
	Total I.E. SAN ANTONIO			71	71	83	95	65	81	80	404
	I.E. NUESTRA SEÑORA DE LA CANDELARIA	I.E. NUESTRA SEÑORA DE LA CANDELARIA - SEDE PRINCIPAL	RURAL	14	14	19	12	14	15	16	76
		ESC AGUA BUENA	RURAL			3	4	1		2	10
		ESC ROA	RURAL	1	1	6	4	2	5	3	20
		ESC CHINGUICHANGA	RURAL	2	2	2			1	4	7
		ESC CASA BLANCA	RURAL	2	2	5	3	4	2	3	17
		ESC GACHANECA	RURAL	1	1	2	2		3		7
		ESC FIRITA PEÑA ABAJO	RURAL			4	1		4	2	11



		CONC URB JONH F KENNEDY	URBANA	25	25	24	30	26	24	32	136
		CEN LA ROSITA BAJO	RURAL	1	1	5	1	5	2	2	15
		CEN LA ROSITA	RURAL	2	2	3	1		1	1	6
		ESC LA POLONIA	RURAL	4	4	5	5	8	1	2	21
		ESC LA ESPERANZA	RURAL	4	4	5	4	6	3	6	24
		ESC EL ARRAYAN	RURAL	1	1	1	3	2	1	2	9
		ESC ESCOBAL BAJO	RURAL	4	4	12	7	7	7	6	39
		ESC ESCOBAL ALTO	RURAL	1	1	4	7	3	1	4	19
		ESC ESCOBAL CENTRO	RURAL			3	2	1	2	3	11
		ESC RESGUARDO BAJO	RURAL	1	1		1	1	3	1	6
		COL BAS CARRIZAL	RURAL	3	3	4	3	2	4	3	16
		ESC TIBISTA CENTRO	RURAL	1	1	2			2	1	5
		ESC PANTANOS MEDIOS	RURAL			1		1	2		4
		ESC MONSOBA	RURAL	1	1		2	2	2	1	7
		CEN RESGUARDO ALTO	RURAL	1	1			1	1		2
		COL RUR DE VELANDIA	RURAL								
		ESC LA PALMA	RURAL	2	2	3	1	5	4	4	17
		ESC FRANCISCO DE PAULA SANTANDER	RURAL	1	1		1	2		1	4
	Total I.E. NORMAL SUPERIOR			52	52	72	68	72	60	69	341
	I.E. JUAN PABLO II	I.E. JUAN PABLO II - SEDE PRINCIPAL	RURAL								
		ESC BUENOS AIRES	RURAL	2	2	3	6	2	3	3	17
		ESC LOS ALPES	RURAL	6	6	7	5	7	6	7	32
		ESC MOLINO BAJO O EL PINO	RURAL	1	1			1		1	2
	Total I.E. JUAN PABLO II			9	9	10	11	10	9	11	51
	I.E. SAN ISIDRO	I.E. SAN ISIDRO - SEDE PRINCIPAL	RURAL								
		ESC RUR SAN ISIDRO	RURAL	6	6	9	4	6	7	4	30



		ESC PUENTE DE TIERRA CENTRO	RURAL	6	6	2	2	1	2	2	9
		ESC LA LAGUNA	RURAL	3	3	3	1	5	4	1	14
		ESC SANTA INES	RURAL	5	5	2	5	1	5	4	17
		CEN VINCULO ORIENTAL	RURAL	3	3	1		1	1	1	4
		CEN ANTONIO RICAURTE	RURAL	2	2	3	4	3	3	3	16
	Total I.E. SAN ISIDRO			25	25	20	16	17	22	15	90
	I.E. SAN MARCOS	I.E. SAN MARCOS - SEDE PRINCIPAL	RURAL								
		ESC CASA BLANCA	RURAL	2	2	2	1		4	2	9
		ESC CUCHAROS	RURAL			1	3	6	1	4	15
		ESC CERRAJAL	RURAL	3	3	3	7	7	7	8	32
		ESC SAN JOSE	RURAL	6	6	6	8	3	4	6	27
	Total I.E. SAN MARCOS			11	11	12	19	16	16	20	83
	I.E. JOSE MARIA CORDOBA	I.E. JOSE MARIA CORDOBA - SEDE PRINCIPAL	RURAL								
		ESC FRAY MIGUEL DIAZ	RURAL	7	7	11	18	12	20	19	80
		CENT EDUC RUR SAN VICENTE	RURAL	2	2	2	4	2	3	3	14
		CENT EDUC RUR SAN JUAN BAUTISTA DE LA SALLE	RURAL	3	3	3	2	3	4	4	16
		ESC BARRANCO NEGRO	RURAL	3	3	6	12	9	6	5	38
		ESC CHEBRE	RURAL	8	8	2	7	1	3	6	19
		ESC SAN LUIS CARDONAL	RURAL	2	2	4	2	6	3	2	17
		CENT EDUC RUR MERCHAN BAJO	RURAL	3	3	2	3	2	3	3	13
		ESC MORAVIA	RURAL	1	1	4		1	5	2	12
	Total I.E. JOSE MARIA CORDOBA			29	29	34	48	36	47	44	209
	I.E. GARAVITO	I.E. GARAVITO - SEDE PRINCIPAL	RURAL								
		ESC GARAVITO	RURAL	2	2	6	1	2	5	2	16
		ESC LA LUCERA	RURAL	1	1	4		1	3	2	10
		ESC LOMA DE PAJA	RURAL	2	2		2		1		3
		ESC MONTE DE LUZ CENTRO	RURAL	3	3		1	4		3	8
	Total I.E. GARAVITO			8	8	10	4	7	9	7	37
Total SABOYA				134	134	158	166	158	163	166	811



SACHICA	I.E. NUEVA GENERACION	I.E. NUEVA GENERACION - SEDE PRINCIPAL	URBANA								
		CONC URB MIXTA	URBANA	50	50	58	33	45	47	32	215
		CENT ESPINAL	RURAL	13	13	15	6	5	12	8	46
		CENT QUEBRADA ARRIBA	RURAL	2	2	4	3	10	4	8	29
		CENT SAN LORENZO	RURAL	1	1	3	4	3	5	2	17
		CENT ARRAYAN ALTO	RURAL	4	4	5	7	3	3	6	24
	Total I.E. NUEVA GENERACION			70	70	85	53	66	71	56	331
Total SACHICA				70	70	85	53	66	71	56	331
SAMACA	I.E. TECNICA NACIONALIZADA DE SAMACA	I.E. TECNICA NACIONALIZADA DE SAMACA - SEDE PRINCIPAL	URBANA								
		FRAY JUAN DE LOS BRRS	URBANA	69	69	130	118	93	131	135	607
		JULIO FLOREZ	URBANA	42	42						
		LAS FABRICAS	RURAL					10	12	14	36
		DIVINO NIÑO	RURAL	19	19	31	25				56
		ESC EL VALLE	RURAL	6	6	11	3	7	4	6	31
		CENT EDUC RINCON SANTO	RURAL	4	4	3		8	2	6	19
		ESC CHURUVITA	RURAL	11	11	21	12	9	6	10	58
		ESC EL INFIERNITO	RURAL	4	4		2	2	5	3	12
		ELA MAMONAL	RURAL	6	6	17	15	5	15	15	67
		ESC BLANCA NIEVES	RURAL	3	3	6	7	9	10	10	42
		ELA EL QUITE	RURAL	5	5	14	9	10	17	19	69
	Total I.E. TECNICA NACIONALIZADA DE SAMACA			169	169	233	191	153	202	218	997
	I.E. TECNICA LA LIBERTAD	I.E. TECNICA LA LIBERTAD - SEDE PRINCIPAL	RURAL	35	35	40	37	36	58	48	219
		ESC EL LLANITO	RURAL	18	18	11	14	8	12	18	63
		ESC GUANTOQUE	RURAL			1		1	2	4	8
		ESC TIBAQUIRA	RURAL	3	3	5		11	10	6	32
		ESC PARAMO CENTRO	RURAL	6	6	1	3	6	8	5	23
		ESC PEÑA DE ÁGUILAS	RURAL	4	4	4	5	4	9	8	30



	Total I.E. TECNICA LA LIBERTAD			66	66	62	59	66	99	89	375
	I.E. TECNICA SALAMANCA	I.E. TECNICA SALAMANCA - SEDE PRINCIPAL	RURAL	40	40	49	47	53	44	47	240
		ESC ALTO DEL AIRE	RURAL	7	7	5	8	5	2	8	28
		ESC CHORRERA	RURAL	2	2	9	5	6	1	7	28
		ESC PATAGUY	RURAL	7	7	6	3	5	4	6	24
		ELA LOMA REDONDA	RURAL			5	6	3	2	7	23
		ESC RAMA BLANCA	RURAL	6	6	5	5	6	4	2	22
	Total I.E. TECNICA SALAMANCA			62	62	79	74	78	57	77	365
Total SAMACA				297	297	374	324	297	358	384	1737
SAN EDUARDO	I.E. TECNICA ANTONIO NARIÑO	I.E. TECNICA ANTONIO NARIÑO - SEDE PRINCIPAL	URBANA								
		CONC URB MIXTA	URBANA	12	12	16	14	8	10	17	65
		ESC SAN PABLO	RURAL	2	2	5	1	2	3	1	12
		ESC BOMBITA	RURAL	1	1	1			2	1	4
		ESC CARDOSO	RURAL			1	1	1	1	1	5
		ESC LA LIBERTAD	RURAL	1	1	1	1		2		4
		ESC LAS CRUCES	RURAL			2				3	5
	Total I.E. TECNICA ANTONIO NARIÑO			16	16	26	17	11	18	23	95
Total SAN EDUARDO				16	16	26	17	11	18	23	95
SAN JOSE DE PARE	I.E. HORIZONTES	I.E. HORIZONTES - SEDE PRINCIPAL	URBANA								
		COL DPTAL HORIZONTES SECCION PRIMARIA	URBANA	20	20	33	25	23	29	19	129
		ESC GUANOMITO	RURAL	2	2	3	3	3	1	2	12
		ESC SAN ISIDRO ALTO	RURAL	5	5	3	6	7	10	4	30
		ESC GUANOMO	RURAL	5	5	3	5	4	8	5	25
		ESC SAN ROQUE	RURAL	1	1	3	2	2	1	2	10
		ESC Balsa Y Resguardo	RURAL	3	3	7	6	6	6	6	31



		ES SAN JACINTO Y CHAPA	RURAL	6	6	4	7	2	6	7	26
	Total I.E. HORIZONTES			42	42	56	54	47	61	45	263
	I.E. TECNICA LA AMISTAD	I.E. TECNICA LA AMISTAD - SEDE PRINCIPAL	RURAL	6	6	7	5	12	6	7	37
		SEDE MACIEGAL	RURAL			1		1	1	1	4
		SEDE SANTO DOMINGO	RURAL	12	12	3	8	5	4	3	23
	Total I.E. TECNICA LA AMISTAD			18	18	11	13	18	11	11	64
Total SAN JOSE DE PARE				60	60	67	67	65	72	56	327
SAN LUIS DE GACENO	I.E. SAN LUIS DE GACENO	I.E. SAN LUIS DE GACENO - SEDE PRINCIPAL	URBANA								
		CONC URB MIXTA	URBANA	24	24	40	31	20	33	19	143
		ESC EL CAIRO	RURAL	1	1		1	2		1	4
		ESC EL TRIUNFO	RURAL					1		1	2
		ESC CUMARAL	RURAL			2				1	3
		ESCUELA LA UNION	RURAL	1	1		1	1		4	6
		ESC GÜICHIRALES	RURAL				1	2	1		4
		ESC SAN PEDRO ARRIBA	RURAL					1	1	1	3
		ESC SAN PEDRO	RURAL			2	1	1	1		5
	Total I.E. SAN LUIS DE GACENO			26	26	44	35	28	36	27	170
	I.E. NUEVA ESPERANZA	I.E. NUEVA ESPERANZA - SEDE PRINCIPAL	RURAL	5	5	8	3	7	4	9	31
		ESC GUILLERMO LEON VALENCIA	RURAL						3	1	4
		ESC SAN JOSE	RURAL	2	2	1	1	1	3		6
		ESC LA COLONIA	RURAL	2	2	1	1	1	1	2	6
		ESC LA PIÑUELA	RURAL	2	2			1	2		3
	Total I.E. NUEVA ESPERANZA			11	11	10	5	10	13	12	50
	I.E. TELEPALMERITAS	I.E. TELEPALMERITAS - SEDE PRINCIPAL	RURAL	2	2	1	1	4		3	9
		ESC EL TESORO	RURAL	1	1			1		2	3
		ESC SAN JOSE DEL CHUY	RURAL				1	2		1	4
		ESC GUAMALITO	RURAL			2		1			3



		ESC LA FRONTERA	RURAL			1	2		1		4
		ESC LA MESA DEL GUAVIO	RURAL	1	1	2	2	1	2	4	11
		ESC MONUMENTO	RURAL			2			1	1	4
		COL EDUCACION BAS SAN CARLOS DEL GUAVIO	RURAL	1	1	1	5	1	3	4	14
		ESC CAÑO GRANDE	RURAL	2	2	1	4	1		1	7
		ESC PUERTO RICO	RURAL	2	2		1	1	1	2	5
		ESC HORIZONTES	RURAL	2	2	3	2	3	3	5	16
		ESC LA DORADA DEL GUAVIO	RURAL	1	1	1			1		2
		ESC GUAMAL	RURAL	2	2	1	1	1	1		4
	Total I.E. TELEPALMERITAS			14	14	15	19	16	13	23	86
Total SAN LUIS DE GACENO				51	51	69	59	54	62	62	306
SAN MATEO	I.E. NORMAL SUPERIOR	I.E. NORMAL SUPERIOR - SEDE PRINCIPAL	URBANA	26	26	20	18	18	22	13	91
		ESC LA PALMA	RURAL				1	1		3	5
		ESC LAGUNITAS	RURAL			2	2	4	2	3	13
		ESC MIRADERO	RURAL			2	1	2			5
		ESC EL VIJAL	RURAL	3	3		1	1	2	2	6
		ESC PEÑUELA NO 1	RURAL	1	1			1		1	2
		ESC PEÑUELA NO 2	RURAL				1			1	2
		ESC SAN ANTONIO	RURAL			1	3	1		1	6
		ESC SAN JOSE	RURAL			1				2	3
	Total I.E. NORMAL SUPERIOR			30	30	26	27	28	26	26	133
	I.E. EL CHAPETON	I.E. EL CHAPETON - SEDE PRINCIPAL	RURAL	2	2	4	1	4	1	2	12
		ESC CUICAS BURAGA	RURAL	2	2	1	1	1	1	2	6
		ESC CUICAS RAMADA	RURAL			2			1		3
		ESC PALO BLANCO	RURAL	1	1		1			2	3
		ESC LOS PATIOS	RURAL	2	2	1	1	3		1	6



		ESC EL NARANJAL	RURAL	2	2	1		3	1	1	6
		ESC MONTERREDONDO 1	RURAL	1	1		1	2		1	4
	Total I.E. EL CHAPETON			10	10	9	5	13	4	9	40
	I.E. PAZ Y LIBERTAD	I.E. PAZ Y LIBERTAD - SEDE PRINCIPAL	RURAL	3	3			2	3	3	8
		ESC LOS HIGUERONES	RURAL	1	1	1	1		4	1	7
		ESC EL CASCAJAL	RURAL			2	2	2	3		9
		ESC HATICO LAGUNA	RURAL	1	1	2	4		4		10
		ESC HATICO HOYA DE DUARTES	RURAL	1	1	2	3	3	3	2	13
		ESC CONCORDIA	RURAL			1		1			2
		ESC EL GUAYABAL	RURAL	2	2	2			3	3	8
		ESC PORTON BLANCO	RURAL			3				2	5
	Total I.E. PAZ Y LIBERTAD			8	8	13	10	8	20	11	62
Total SAN MATEO				48	48	48	42	49	50	46	235
SAN MIGUEL DE SEMA	I.E. TECNICA ALFONSO VANEGAS SIERRA	I.E. TECNICA ALFONSO VANEGAS SIERRA - SEDE PRINCIPAL	URBANA								
		SEDE CONC URB MIX	URBANA	16	16	18	18	19	14	25	94
		SEDE ESC FATIMA	RURAL	1	1			2		3	5
		ESC SAN ISIDRO	RURAL	2	2		1			2	3
		ESC PEÑA BLANCA	RURAL				1	4		1	6
		ESC SIRIGAY	RURAL			3	4	6	3	1	17
	Total I.E. TECNICA ALFONSO VANEGAS SIERRA			19	19	21	24	31	17	32	125
	I.E. HATOVIEJO	I.E. HATOVIEJO - SEDE PRINCIPAL	RURAL	6	6	8	6	3	9	4	30
	Total I.E. HATOVIEJO			6	6	8	6	3	9	4	30
	I.E. EL CHARCO	I.E. EL CHARCO - SEDE PRINCIPAL	RURAL								
		ESC EL CHARCO	RURAL	2	2	13	4	6	4	8	35
		ESC SABANECA	RURAL	3	3	7	7	2	7	6	29



		ESC ARBOLEDAS	RURAL	3	3	2	2	4	3	2	13
	Total I.E. EL CHARCO			8	8	22	13	12	14	16	77
Total SAN MIGUEL DE SEMA				33	33	51	43	46	40	52	232
SAN PABLO DE BORBUR	I.E. SANTA BARBARA	I.E. SANTA BARBARA - SEDE PRINCIPAL	RURAL								
		ESC STA BARBARA	RURAL	15	15	24	5	9	20	20	78
		ESC LA CADENA COSCUEZ	RURAL	6	6	1	5	3	4	3	16
		ESC CALCETERO ALTO	RURAL	1	1	2		4	3	2	11
		ESC COSCUEZ	RURAL	10	10	15	15	10	15	11	66
		ESC EL PALMAR	RURAL			1	2	4		4	11
		ESC SIBERIA	RURAL			4	3	6	3	2	18
		ESC EL SILENCIO	RURAL	7	7	5	5	7	5	5	27
		ESC EL ALMENDRO	RURAL						3		3
		ESC FLORIAN	RURAL				2				2
	Total I.E. SANTA BARBARA			39	39	52	37	43	53	47	232
	I.E. TECNICA PABLO VALETTE	I.E. TECNICA PABLO VALETTE - SEDE PRINCIPAL	URBANA								
		CONC SUCRE	URBANA	4	4	13	10	10	13	6	52
		ESC CHIZO CUEPAR	RURAL			2	2		3	2	9
		ESC SAN ISIDRO	RURAL			3	3		3		9
		ESC LA MESA	RURAL	2	2	1	1	4	2	2	10
		ESC LA CHAPA	RURAL			1	1	1	1		4
		ESC SAN PEDRO	RURAL	1	1	2	4	4	1	1	12
		ESC SAN FRANCISCO	RURAL	1	1	1	1	1	1	3	7
		ESC SANTA TERESA	RURAL	1	1	1		2	1	1	5
		ESC EL CONSUELO	RURAL	2	2	1	1	3	4	2	11
		ESC BEJUCAL NORTE	RURAL			2	1		3	1	7
		ESC CALCETERO BAJO	RURAL			1		1			2
		ESC LA PALMARONA	RURAL							1	1
		ESC LLANO GRANDE	RURAL	1	1	5	4	4	4	3	20
		ESC CHANARES	RURAL	3	3	1		1	1	1	4
		ESC ALTO DE OSO	RURAL	2	2	5		2	2	3	12



		ESC PARAMO LAGUNAS	RURAL	2	2	6	2	3	5	3	19
		ESC TELLEZ ALTO	RURAL	1	1	1	1	2	1	2	7
		ESC TELLEZ BAJO	RURAL					1	1	1	3
		ESC SAN MARTIN	RURAL	11	11	11	9	16	13	13	62
		ESC CALAMACO	RURAL	2	2	1	2	1	2		6
		ESC SAN RAFAEL	RURAL	2	2		2		1	1	4
	Total I.E. TECNICA PABLO VALETTE			35	35	58	44	56	62	46	266
Total SAN PABLO DE BORBUR				74	74	110	81	99	115	93	498
SANTA MARIA	I.E. TECNICO JACINTO VEGA	I.E. TECNICO JACINTO VEGA - SEDE PRINCIPAL	URBANA								
		CONC URB	URBANA	34	34	37	35	31	29	37	169
		CENT EDUC EL RETIRO	RURAL						2	3	5
		CENT EDUC HOYA GRANDE	RURAL				3	1	1	1	6
		CENT EDUC CAÑO NEGRO	RURAL			1	1		3	1	6
		CENT EDUC SAN ANTONIO	RURAL			1	2			2	5
		CENT EDUC CEIBA GRANDE	RURAL	1	1	1	1	1		3	6
		CENT EDUC CHARCO LARGO	RURAL			1	1		1		3
		CENT EDUC SAN RAFAEL	RURAL				1	3			4
		CENT EDUC SANTA CECILIA	RURAL	2	2		2		3		5
		CENT EDUC PIEDRA CAMPANA	RURAL	1	1		1	1	3	1	6
		CENT EDUC GACENERA	RURAL	1	1	1	1			1	3
		CENT EDUC PLANADAS	RURAL			3	1	1	1	4	10
		CENT EDUC NAZARETH	RURAL	1	1	1			1		2
		CENT EDUC LA VICTORIA	RURAL	1	1		1	2	1	3	7
		CENT EDUC AGUA CALIENTE	RURAL			1			3		4
		COL DE EDUC BAS MARCO AURELIO VARGAS	RURAL	1	1	1	1		1	1	4



	Total I.E. TECNICO JACINTO VEGA			42	42	48	51	40	49	57	245
Total SANTA MARIA				42	42	48	51	40	49	57	245
SANTA ROSA DE VITERBO	I.E. CARLOS ARTURO TORRES PEÑA	I.E. CARLOS ARTURO TORRES PEÑA - SEDE PRINCIPAL	URBANA	53	53	66	62	70	78	93	369
		ESC EGIPTO	RURAL			2	2		5	2	11
		ESC CACHAVITA	RURAL	4	4	2	2		3	1	8
		ESC LA CRECIENTE	RURAL	1	1	5	3		4	2	14
		ESC PUERTA DE CUCHE	RURAL	1	1		1		1		2
	Total I.E. CARLOS ARTURO TORRES PEÑA			59	59	75	70	70	91	98	404
	I.E. CASILDA ZAFRA	I.E. CASILDA ZAFRA - SEDE PRINCIPAL	URBANA	20	20	18	18	18	23	33	110
		ESC EL OLIVO	RURAL				1	3			4
		ESC EL SALITRE	RURAL	3	3	2	3	1	1	3	10
		ESC LA LAGUNA	RURAL	1	1	4	5	1	2	5	17
		ESC VILLA NUEVA	RURAL	2	2	3	2	2	2	2	11
		ESC EL CUCUBO	RURAL	1	1	1	2	4		2	9
	Total I.E. CASILDA ZAFRA			27	27	28	31	29	28	45	161
	I.E. TECNICA EL PORTACHUELO	I.E. TECNICA EL PORTACHUELO - SEDE PRINCIPAL	RURAL	4	4	9	5	9	9	7	39
		ESC CIRAQUITA	RURAL			1	2	1	3		7
		ESC LA MESA	RURAL	3	3	3	2	1		2	8
		ESC QUEBRADA GRANDE	RURAL	1	1	2		2	2	1	7
		ESC QUEBRADA ARRIBA	RURAL	1	1	2	2	1	4		9
	Total I.E. TECNICA EL PORTACHUELO			9	9	17	11	14	18	10	70
Total SANTA ROSA DE VITERBO				95	95	120	112	113	137	153	635
SANTA SOFIA	I.E. TECNICO AGROPECUARIO	I.E. TECNICO AGROPECUARIO - SEDE PRINCIPAL	URBANA								
		CONC URB SIMÓN BOLÍVAR	URBANA	38	38	33	32	28	42	44	179



		CENT EDUC COLORADOS NORTE	RURAL				1			1	2
		CENT EDUC COLORADOS SUR	RURAL	4	4	2	1	4	3	8	18
		CENT EDUC GUATOQUE	RURAL	3	3	4	1	9	7	7	28
		CENT EDUC PANTANILLO	RURAL	1	1	2	3	3	2	4	14
		CENT EDUC PUENTECITAS	RURAL	2	2		2	2		2	6
		CENT EDUC SALITRILLO	RURAL	3	3	3	2	2	2	1	10
		CENT EDUC SOROCOTA	RURAL	1	1	1	1	3	1	2	8
	Total I.E. TECNICO AGROPECUARIO			52	52	45	43	51	57	69	265
Total SANTA SOFIA				52	52	45	43	51	57	69	265
SANTANA	I.E. TECNICA ANTONIO RICAURTE	I.E. TECNICA ANTONIO RICAURTE - SEDE PRINCIPAL	URBANA								
		COL ANTONIO RICAURTE - PRIMARIA	URBANA	85	85	83	86	68	80	70	387
		ESC SAN ROQUE	RURAL	7	7	8	8	6	4	3	29
		ESC LAS QUEBRADAS	RURAL	3	3	4	1	4	5	2	16
		ESC SANTA BÁRBARA	RURAL	1	1	2	2	1	1	3	9
		ESC SAN PEDRO	RURAL	7	7	8	5	4	8	5	30
		ESC SAN ISIDRO	RURAL	1	1	5	4	5	5	5	24
		ESC MIRAVALLÉS	RURAL	3	3	3	1	2	2	5	13
		ESC EL RODEO	RURAL	3	3	1	3	4	3	3	14
		ESC QUEBRADAFRENOS	RURAL	4	4	5	6	3	7	2	23
	Total I.E. TECNICA ANTONIO RICAURTE			114	114	119	116	97	115	98	545
Total SANTANA				114	114	119	116	97	115	98	545
SATIVANORTE	I.E. TECNICA NUESTRA SEÑORA DEL ROSARIO	I.E. TECNICA NUESTRA SEÑORA DEL ROSARIO - SEDE PRINCIPAL	URBANA	17	17	15	14	15	12	14	70



	Total I.E. TECNICA NUESTRA SEÑORA DEL ROSARIO			17	17	15	14	15	12	14	70
	I.E. LUIS MANUEL PARRA CARO	I.E. LUIS MANUEL PARRA CARO - SEDE PRINCIPAL	RURAL				4				4
		ESC PARAMO	RURAL	1	1	1		1			2
		ESC TOASAGUE	RURAL				2	2	2		6
		ESC BARACUTA	RURAL			3			1		4
		ESC TOPACHOQUE	RURAL	1	1	2	7	1	2	2	14
		ESC EL HATO	RURAL	3	3	1		2		2	5
		ESC FABITA	RURAL					1		1	2
		SEDE SATIVA VIEJO	RURAL	1	1		1		2		3
		COL DE ED BAS OCAVITA	RURAL	2	2	1		2	1		4
		ESC JUPA	RURAL				1		1	1	3
		ESC DATAL	RURAL				1	1	2		4
		COL DE ED BAS LA ESTANCIA	RURAL			1	1				2
		ESC EL BATAN	RURAL	1	1	3		3	3		9
		SEDE COLORADOS	RURAL	2	2	3	1	2	1		7
	Total I.E. LUIS MANUEL PARRA CARO			11	11	15	18	15	15	6	69
Total SATIVANORTE				28	28	30	32	30	27	20	139
SATIVASUR	I.E. TECNICA SEÑOR DE LOS MILAGROS	I.E. TECNICA SEÑOR DE LOS MILAGROS - SEDE PRINCIPAL	URBANA	3	3	10	13	8	10	8	49
		ESC BURA	RURAL	1	1		1	2	2	1	6
		ESC LA CALDERA	RURAL	1	1		2		2		4
		ESC TICUAQUITA	RURAL				1	2	2	1	6
		ESC LOS TUNJOS	RURAL	3	3	1			1	2	4
	Total I.E. TECNICA SEÑOR DE LOS MILAGROS			8	8	11	17	12	17	12	69
Total SATIVASUR				8	8	11	17	12	17	12	69
SIACHOQUE	I.E. TECNICA IGNACIO GIL SANABRIA	I.E. TECNICA IGNACIO GIL SANABRIA - SEDE PRINCIPAL	URBANA								
		CONC URB MIXTA	URBANA	33	33	41	29	46	43	52	211



		MARIA AUXILIADORA	RURAL	5	5	2	8	5	6	11	32
		EL CAIRO	RURAL	3	3	2	2	3	3	3	13
		SAN MARTÍN	RURAL	6	6	10	10	7	16	10	53
		SAN JOSÉ	RURAL	9	9	7	9	3	10	8	37
		SAN JUAN BOSCO	RURAL	5	5	7	1	9	6	8	31
		SIACHOQUE ABAJO	RURAL	3	3	4	6	3	6	5	24
	Total I.E. TECNICA IGNACIO GIL SANABRIA			64	64	73	65	76	90	97	401
	I.E. JURUVITA	I.E. JURUVITA - SEDE PRINCIPAL	RURAL	9	9	18	6	19	18	19	80
		ESC TURGA	RURAL	3	3	4	4	4	8	8	28
		GUATICHÁ	RURAL	2	2	3	2	5	5	3	18
	Total I.E. JURUVITA			14	14	25	12	28	31	30	126
	I.E. SANTO DOMINGO SAVIO GAIATO	I.E. SANTO DOMINGO SAVIO GAIATO - SEDE PRINCIPAL	RURAL	12	12	8	17	12	15	18	70
		FIRAYA SUR	RURAL	1	1	2	2	4	2	4	14
		ESC TOCAVITA ALTO	RURAL	2	2	6	2	5		1	14
		FIRAYA NORTE	RURAL	3	3	4	4	7	4	4	23
	Total I.E. SANTO DOMINGO SAVIO GAIATO			18	18	20	25	28	21	27	121
Ototal SIACHOQUE				96	96	118	102	132	142	154	648
SOATA	I.E. JUAN JOSE RONDON	I.E. JUAN JOSE RONDON - SEDE PRINCIPAL	URBANA	46	46	54	50	59	49	48	260
		CENTRO EDUCATIVO EL CEIBO	RURAL				1	3	3	5	12
		ESC SANTA MARTHA	RURAL	3	3		2	2	2	3	9
		CENTRO EDUCATIVO LLANOGRANDE	RURAL	3	3	2	2		2		6
		CENTRO EDUCATIVO EL ESPINAL	RURAL	4	4	2	3		1	1	7
		ESC HOYA DEL TOLDO	RURAL	1	1	1		2	1		4
		ESC HATILLO MEDIO	RURAL	1	1		1		4	1	6
		ESC SANTA RITA	RURAL	5	5	2	2		2	1	7



	Total I.E. JUAN JOSE RONDON			63	63	61	61	66	64	59	311
	I.E. ESCUELA NORMAL SUPERIOR LA PRESENTACION	I.E. ESCUELA NORMAL SUPERIOR LA PRESENTACION - SEDE PRINCIPAL	URBANA	46	46	48	53	40	52	47	240
		ESC LA CHORRERA	RURAL	1	1		2	3	1	4	10
		CENTRO EDUCATIVO LA JABONERA	RURAL			4			1	2	7
		CENTRO EDUCATIVO LOS OLIVOS	RURAL	1	1	1		3			4
		ESC LA COSTA	RURAL			5	3	2	3	1	14
		CENTRO EDUCATIVO SANTO CRISTO	RURAL	3	3	1	2			1	4
		ESC LA LAGUNA	RURAL	1	1						
		CENTRO EDUCATIVO PUENTE PINZON	RURAL			1	1		3	1	6
	Total I.E. ESCUELA NORMAL SUPERIOR LA PRESENTACION			52	52	60	61	48	60	56	285
Total SOATA				115	115	121	122	114	124	115	596
SOCHA	I.E. TECNICA PEDRO JOSE SARMIENTO	I.E. TECNICA PEDRO JOSE SARMIENTO - SEDE PRINCIPAL	URBANA	32	32	28	33	44	41	36	182
	Total I.E. TECNICA PEDRO JOSE SARMIENTO			32	32	28	33	44	41	36	182
	I.E. ESCUELA NORMAL SUPERIOR	I.E. ESCUELA NORMAL SUPERIOR - SEDE PRINCIPAL	URBANA	44	44	39	39	28	33	26	165
		ELA SOCHAVIEJO	RURAL	1	1		2	4	4	2	12
		ESC RUR COTAMO	RURAL			1			1	2	4
		ESC EL POZO	RURAL			1		1		1	3
		CENT EDUC EL BOCHE	RURAL	5	5	3	3	2	1	5	14
		ESC LA CHAPA	RURAL	1	1				1	3	4
		ESC SAGRA ABAJO	RURAL				8	2	4	2	16
		ESC SANTA TERESA	RURAL			1	3	2	3	1	10



	Total I.E. ESCUELA NORMAL SUPERIOR			51	51	45	55	39	47	42	228
	I.E. MATILDE ANARAY	I.E. MATILDE ANARAY - SEDE PRINCIPAL	RURAL	5	5	7	4	8	7	13	39
		CENT EDUC RUR EL MORTIÑO	RURAL				3	3	4	3	13
		ESC ALIZAL	RURAL	1	1	1		1	1		3
		ESC LA LAJA	RURAL			3	3	1		1	8
		ESC RUR BISVITA	RURAL	3	3	3	2	4	2	2	13
		ESC RUR SORAQUI	RURAL	4	4	4	4	3	5	3	19
		ESC WAHITA	RURAL	2	2			1		2	3
	Total I.E. MATILDE ANARAY			15	15	18	16	21	19	24	98
	I.E. LOS LIBERTADORES	I.E. LOS LIBERTADORES - SEDE PRINCIPAL	RURAL	2	2	11	4	6	10	8	39
		ESC RUR HELECHAL	RURAL	1	1	1	4	5	1	1	12
		ESCU SAGRA ARRIBA	RURAL			2	2	2	2	3	11
		ESC EL ALTO	RURAL	1	1	2	1	3			6
	Total I.E. LOS LIBERTADORES			4	4	16	11	16	13	12	68
Total SOCHA				102	102	107	115	120	120	114	576
SOCOTA	I.E. TECNICO FRANCISCO JOSE DE CALDAS	I.E. TECNICO FRANCISCO JOSE DE CALDAS - SEDE PRINCIPAL	URBANA								
		ESC URB DE NIÑAS	URBANA			31	39				70
		ESC URB DE VARONES	URBANA	42	42			45	34	32	111
		ESC LA MANGA	RURAL	4	4	6	5	3	2	1	17
		ESC FRAY LUIS	RURAL			1	1	1	3	1	7
		ESC LOS MORTIÑOS	RURAL						1	2	3
		ESC MAUSA	RURAL	3	3		1	3	2	3	9
		ESC EL VERDE	RURAL	1	1	3	2	1	2	1	9
		ESC SAN PEDRO COCHIA	RURAL	6	6	6	5	9	12	10	42
		ESC GUITA CUCHILLAS	RURAL	2	2	3	2		1	6	12
		ESC SAN PEDRO GUITA	RURAL	5	5	4	4	4	4	3	19
		ESC MOTAVITA	RURAL	2	2	1	4	1		4	10
		ESC GUAQUIRA	RURAL			1			1		2
		ESC CHUSVITA	RURAL	1	1	2	2	3		7	14



		ESC FRAILEJONAL	RURAL			1	1	1	3	3	9
		ESC GUARCA	RURAL				1	1			2
		ESC EL PLAYON	RURAL			3	1	1			5
		ESC COMAITA	RURAL	2	2	2	1		5	3	11
		ESC MORRO VARITAL	RURAL	6	6	5	4	3	4	6	22
		ESC PUEBLO NUEVO	RURAL	3	3	3	1	3			7
	Total I.E. TECNICO FRANCISCO JOSE DE CALDAS			77	77	72	74	79	74	82	381
	I.E. TECNICA JAIRO ALBARRACIN BARRERA	I.E. TECNICA JAIRO ALBARRACIN BARRERA - SEDE PRINCIPAL	RURAL	13	13	21	11	21	18	15	86
		ESC APOSENTOS	RURAL	2	2		2	6	1	2	11
		ESC COMEZA BAHÓ	RURAL	4	4	13	10	6	10	7	46
		ESC COSCATIVÁ JORDÁN	RURAL	3	3	5	3	4	4	3	19
		ESC COSCATIVÁ TABOR	RURAL			2	1	2	1	3	9
		ESC LOS PINOS	RURAL	3	3	6	1	6	1	2	16
		ESC EL OSO	RURAL	4	4		4	2	3	2	11
		ESC CORRAL DE PIEDRA	RURAL	1	1	1	3		1	2	7
		ESC CHIPAVIEJO	RURAL				1	5			6
		ESC LA ROMAZA	RURAL	6	6	5	2	2	5	2	16
		ESC PUEBLO VIEJO	RURAL			1			2	2	5
		ESC HATO COCHIA	RURAL	3	3	2	5	3	5	3	18
		ESC HATO PARPA	RURAL	1	1	2		1	4	2	9
		ESC LA CIMARRONA	RURAL	1	1	1	1	5	2	3	12
		ESC GUATATAMO	RURAL	1	1	3	3	3	1	2	12
		ESC SAN JOSÉ DE PARPA	RURAL	3	3	5	3	2	5	2	17
	Total I.E. TECNICA JAIRO ALBARRACIN BARRERA			45	45	67	50	68	63	52	300
Total SOCOTA				122	122	139	124	147	137	134	681



SOMONDOCO	I.E. NORMAL SUPERIOR VALLE DE TENZA	I.E. NORMAL SUPERIOR VALLE DE TENZA - SEDE PRINCIPAL	RURAL	5	5	3	4	12	7	5	31
		ESC ANTONIA SANTOS	RURAL	1	1		1	1		2	4
		ESC BOHORQUEZ	RURAL	2	2	2	2			1	5
	Total I.E. NORMAL SUPERIOR VALLE DE TENZA			8	8	5	7	13	7	8	40
	I.E. TECNICA JOSE BENIGNO PERILLA	I.E. TECNICA JOSE BENIGNO PERILLA - SEDE PRINCIPAL	URBANA	7	7	7	10	5	14	17	53
		ABRAHAM SANCHEZ	RURAL	2	2	3	4	2	1	6	16
		CUCUAVACA	RURAL	1	1	2	1	1	1	4	9
		SABANETAS	RURAL			1		2	1		4
		SAN SEBASTIAN ALTO	RURAL	2	2	3	1	4	5	1	14
	Total I.E. TECNICA JOSE BENIGNO PERILLA			12	12	16	16	14	22	28	96
Total SOMONDOCO				20	20	21	23	27	29	36	136
SORA	I.E. DE SORA	I.E. DE SORA - SEDE PRINCIPAL	URBANA								
		CONC URB MIXTA DE SORA	URBANA	18	18	24	25	21	26	23	119
		ESC EL SALITRE	RURAL	5	5	6	4	4	2	7	23
		ESC DE PIEDRA GORDA	RURAL	1	1	4		1	2		7
		ESC EL CHUSCAL	RURAL	1	1	5			5		10
		ESC PORTOBELO	RURAL	1	1	2	4	3		1	10
		ESC PITA Y CHONE	RURAL	7	7		2	3	3	4	12
		ESC QUEBRADA-HONDA	RURAL	2	2	2	1	1		1	5
		ESC TAUSAMENA	RURAL	6	6	3	4	7	6	7	27
	Total I.E. DE SORA			41	41	46	40	40	44	43	213
Total SORA				41	41	46	40	40	44	43	213
SORACA	I.E. SIMON BOLIVAR	I.E. SIMON BOLIVAR - SEDE PRINCIPAL	URBANA	57	57	60	47				107
		ESC OTRO LADO	RURAL	4	4	5	4	34	46	4	93
		ESC QUEBRADA GRANDE	RURAL	1	1	6	8	35	10	47	106



		ESC CRUZ BLANCA	RURAL	5	5	6	7	3	9	6	31
		ESC EL ROSAL	RURAL	3	3	1	3	2	5	3	14
		ESC RURAL QUEBRADA VIEJA	RURAL	12	12	9	11	12	11	17	60
		ESC EL SALITRE	RURAL	3	3	5	6	3	6	1	21
		ESC RURAL ROMINGUIRA	RURAL	6	6	7	10	10	11	5	43
		ESC RURAL ALTO NEGRO	RURAL	6	6	3	3	7	3	7	23
		ESUELA RURAL CHAINE	RURAL	8	8	15	15	9	17	14	70
		CENT EDUC PUENTE HAMACA	RURAL	1	1	2	2	3	3	7	17
	Total I.E. SIMON BOLIVAR			106	106	119	116	118	121	111	585
Total SORACA				106	106	119	116	118	121	111	585
SOTAQUIRA	I.E. TECNICA PABLO VI	I.E. TECNICA PABLO VI - SEDE PRINCIPAL	URBANA								
		CON FELIPE PEREZ	URBANA	40	40	31	22	47	28	44	172
		CENT EDUC CATOBA	RURAL	3	3	3	1	1	1	4	10
		CENT EDUC LLANO GRANDE	RURAL	6	6	4	15	4	3	4	30
		CENT EDUC AVENDAÑOS	RURAL	4	4	7	2	2	7	3	21
		CENT EDUC AMEZQUITAS	RURAL	3	3	2	5	2	6	5	20
		CENT EDUC ANGOSTURA	RURAL	1	1	5	1		3		9
		CENT EDUC BOSIGAS SUR	RURAL	2	2	3		1	5	2	11
		SEDE CARRIZAL BAJO	RURAL	1	1		3	4		2	9
		CENT EDUC CEDRO	RURAL	1	1	2		3	4		9
		CENT EDUC CORTADERA CHIQUITA	RURAL	2	2	7	3	8	6	7	31
		CENT EDUC CORTADERA GRANDE	RURAL	5	5	2	1	2			5
		CENT EDUC MORAL	RURAL	8	8	4	7	5	6	4	26
		CENT EDUC SALITRE	RURAL	7	7	2	8	8	6	7	31
		SEDE CARRIZAL ALTO	RURAL	4	4					3	3



	Total I.E. TECNICA PABLO VI			87	87	72	68	87	75	85	387
	I.E. ADOLFO MARIA JIMENEZ	I.E. ADOLFO MARIA JIMENEZ - SEDE PRINCIPAL	RURAL	16	16	17	16	16	21	15	85
		ESC JAIME RIAÑO CANO	RURAL	2	2	2	2	4	1	5	14
		ESC SOCONSUCA DE BLANCOS	RURAL	4	4	1	4	3	2	1	11
		CENT EDUC BOSIGAS CENTRO	RURAL	4	4	4	2	4	1	6	17
		CENT EDUC OCUSA	RURAL	2	2		2	5	3	5	15
		CENT EDUC JOSE JOAQUIN CASTRO MARTINEZ	RURAL				1	3	3	3	10
	Total I.E. ADOLFO MARIA JIMENEZ			28	28	24	27	35	31	35	152
Total SOTAQUIRA				115	115	96	95	122	106	120	539
SUSACON	I.E. NUESTRA SEÑORA DEL CARMEN	I.E. NUESTRA SEÑORA DEL CARMEN - SEDE PRINCIPAL	URBANA								
		CONC URB MIXTA	URBANA	3	3	7	6	7	3	9	32
		CENT EDUC RURAL CARDONAL	RURAL	6	6	2	2	3	2	4	13
		CENTRO EDUCATIVO EL HATO	RURAL	2	2		2	2	3	3	10
		CENT EDUC RUR EL TOBAL	RURAL			1	2	2		1	6
		CENT ED RUR SIAPORA	RURAL	1	1	1	1			1	3
		CEN ED RUR GUANTIVA NORTE	RURAL				2	1	3	1	7
		CENT EDUCATIVO DESAGUADERO	RURAL	1	1	4	4	3	8	4	23
		CEN EDUC RURAL SANTA ROSITA	RURAL	2	2		5	1	2		8
		ESC RURAL GUAYACANAL	RURAL			2		1	6	1	10



		CENTRO EDUCATIVO SAN IGNACIO	RURAL			1		1		2	4
		CENTRO EDUCATIVO LOS VALLES	RURAL					1	3	1	5
		CEN ED RUR EL SALITRE	RURAL	1	1	3		3	2	2	10
	Total I.E. NUESTRA SEÑORA DEL CARMEN			16	16	21	24	25	32	29	131
Total SUSACON				16	16	21	24	25	32	29	131
SUTAMARCHAN	I.E. PEDREGAL ALTO	I.E. PEDREGAL ALTO - SEDE PRINCIPAL	RURAL	4	4	3	1	7	5	11	27
		ESC ERMITAÑO	RURAL	2	2	1		2	4	3	10
		ESC LA ESPERANZA	RURAL	3	3	5	3	3	1		12
		ESC RESGUARDO	RURAL	1	1			3	1	3	7
		ESC EL CEDRO	RURAL	4	4	5	3	1	6	4	19
	Total I.E. PEDREGAL ALTO			14	14	14	7	16	17	21	75
	I.E. HECTOR JULIO GOMEZ	I.E. HECTOR JULIO GOMEZ - SEDE PRINCIPAL	URBANA								
		CARRIZAL	RURAL	2	2	2	1		2		5
		ESC ROA	RURAL	7	7	5	6	3	1	6	21
		APOSENTOS	RURAL	3	3	1	1	6	3	2	13
		VALLE ECCEHOMO	RURAL			3	2	2		1	8
		CENT EDUC CAÑON ALTO	RURAL	2	2	1	3	1	1	1	7
		ESC CAÑON BAJO	RURAL	2	2	6	3	1	2	4	16
		ESC VOLCAN	RURAL	1	1	3		3		2	8
		CONCENTRACION KENNEDY	URBANA	45	45	57	46	48	39	46	236
	Total I.E. HECTOR JULIO GOMEZ			62	62	78	62	64	48	62	314
Total SUTAMARCHAN				76	76	92	69	80	65	83	389
SUTATENZA	I.E. LOS NARANJOS	I.E. LOS NARANJOS - SEDE PRINCIPAL	RURAL	2	2	1	4	2	2	2	11
		CENT EDUC GUAMO	RURAL	2	2	4	2	2		1	9
		ESC SAN JOSE	RURAL	1	1		1	1	1	3	6



		ESC IRZON	RURAL	4	4	2	1	1	2		6
		ESC SIGUIQUE GUAYABAL	RURAL	1	1	3	1	2	1	1	8
		ESC SIGUIQUE CENTRO	RURAL			2	1	2	2		7
		ESC SIGUIQUE ARBOL	RURAL	5	5	3	2	1	2	5	13
	Total I.E. LOS NARANJOS			15	15	15	12	11	10	12	60
	I.E. TECNICA SAN BARTOLOME	I.E. TECNICA SAN BARTOLOME - SEDE PRINCIPAL	URBANA								
		CONC KENNEDY	URBANA	11	11	13	15	17	11	11	67
		CENT EDUC GAQUE	RURAL			1		1	3		5
		CENT EDUC PARAMO	RURAL	1	1	1	1		3		5
		CENT EDUC PIEDRALARGA	RURAL				1	1	2	3	7
	Total I.E. TECNICA SAN BARTOLOME			12	12	15	17	19	19	14	84
Total SUTATENZA				27	27	30	29	30	29	26	144
TASCO	I.E. JORGE GUILLERMO MOJICA MARQUEZ	I.E. JORGE GUILLERMO MOJICA MARQUEZ - SEDE PRINCIPAL	URBANA								
		ESC CHAMIZAL	RURAL	3	3	3	5	3	2	5	18
		ESC LLANO GRANDE MONTONES	RURAL					2	1		3
		ESC SAN LUIS	RURAL			2				1	3
		ESC SANTA BARBARA	RURAL	2	2	2	1	1	3	1	8
		ESC COSTA RICA	RURAL	1	1	3	1	3	1	3	11
		ESC LLANITOS	RURAL			2	1	1	1	1	6
		ESC SAN ANTONIO	RURAL			3	4	3	5	7	22
		ESC BOLIVAR	RURAL	1	1	1	2	5	5	4	17
		ESC SANTANDER	RURAL	1	1	3	4	3	5	3	18
		ESCUELA URBANA EL GIRON	URBANA	35	35	39	24	42	44	45	194
	Total I.E. JORGE GUILLERMO MOJICA MARQUEZ			43	43	58	42	63	67	70	300



	I.E. JUAN JOSE RONDON	I.E. JUAN JOSE RONDON - SEDE PRINCIPAL	RURAL	3	3	6	8	4	2	7	27
		NARIÑO UNO	RURAL	4	4	5	5	7	7	6	30
		NARIÑO DOS	RURAL			3		3		2	8
		COL EDUC BAS SANTA LUCIA	RURAL	4	4	1	5	4	4	3	17
		LA CHAPA	RURAL			1		4		1	6
		LIBERTADORES	RURAL			2		3	2	2	9
		ESC CALLE ARRIBA	RURAL	2	2	2	2	5	2	5	16
		ESC CADILLAL	RURAL				1	2		1	4
		ESC TASAJERAS	RURAL					1		2	3
	Total I.E. JUAN JOSE RONDON			13	13	20	21	33	17	29	120
Total TASCO				56	56	78	63	96	84	99	420
TENZA	I.E. TECNICA JOSE GABRIEL CARVAJAL GARCIA	I.E. TECNICA JOSE GABRIEL CARVAJAL GARCIA - SEDE PRINCIPAL	URBANA								
		CONC URB MIXTA	URBANA	22	22	12	15	14	16	14	71
		ESC RURAL ERNESTO ROA GOMEZ	RURAL	3	3	3	4	3	4	2	16
		ESC RURAL DE BARZAL	RURAL	5	5	6		4	4	5	19
		ESC RURAL DE CORA CHIQUITO	RURAL	3	3	6	3	10	5	4	28
		ESC RURAL HUMBERTO AVILA MORA	RURAL	2	2	2		2	3	6	13
		ESC RURAL DE CHAGUATOQUE	RURAL			1	1	2	7	4	15
		ESC RURAL DE RESGUARDO	RURAL	1	1	1	2	3	5	4	15
		ESC RURAL DE RUCHA	RURAL	2	2	2	3			4	9
		APOSENTOS	RURAL	2	2	1	1	3	1	5	11
	Total I.E. TECNICA JOSE GABRIEL CARVAJAL GARCIA			40	40	34	29	41	45	48	197
Total TENZA				40	40	34	29	41	45	48	197
TIBANA	I.E. GUSTAVO ROMERO HERNANDEZ	I.E. GUSTAVO ROMERO HERNANDEZ - SEDE PRINCIPAL	URBANA								
		ALIANZA PARA EL PROGRESO	URBANA	33	33	41	44				85



		LA ESPERANZA	URBANA					41	45	40	126
		ESC JUANA RUIZ	RURAL	4	4	4	3		3	2	12
		ESC SUTA ARRIBA	RURAL	11	11	5	11	6	4	14	40
		ESC RUCHE	RURAL	1	1	6	6	3		2	17
		ESC SAN CRISTOBAL	RURAL	1	1	2	1		2	1	6
		ESC SUTA ABAJO	RURAL	2	2	2	4	2	6	2	16
		ESC ZANJA	RURAL	1	1	3	3	4	3	1	14
		ESC LAVADEROS	RURAL	1	1	1	2	2	2	1	8
		ESC EL BATÁN	RURAL				2	1	2	1	6
		ESC MOMBITA	RURAL	3	3	5		1	4	2	12
		ESC BAYETA	RURAL	1	1		3		1		4
		ESC QUICHATOQUE	RURAL	4	4	6	6	8	5	5	30
		ESC CARARE	RURAL	1	1	2	1	1		2	6
		ESC EL CARDONAL	RURAL	1	1	4	1	4	4	3	16
		ESC CHIGUATA	RURAL	2	2	1	1	4		1	7
		ESC PIE DE PEÑA	RURAL			5		2	2	2	11
		ESC SAN JOSÉ	RURAL	1	1		6	1	3		10
	Total I.E. GUSTAVO ROMERO HERNANDEZ			67	67	87	94	80	86	79	426
	I.E. SUPANECA	I.E. SUPANECA - SEDE PRINCIPAL	RURAL								
		ESC PIEDRAS DE CANDELA	RURAL	4	4	5	5	7	7	3	27
		SEDE NUEVO MILENIO	RURAL	21	21	15	15	20	14	24	88
	Total I.E. SUPANECA			25	25	20	20	27	21	27	115
	I.E. ANDRES ROMERO AREVALO	I.E. ANDRES ROMERO AREVALO - SEDE PRINCIPAL	RURAL								
		ESC EL CARMEN	RURAL	8	8	7	4	8	6	8	33
		ESC SITANTA ARRIBA	RURAL	3	3	2	1	2	2	4	11
		SEDE PRIMARIA	RURAL	4	4	1	1	1	2	1	6
	Total I.E. ANDRES ROMERO AREVALO			15	15	10	6	11	10	13	50
Total TIBANA				107	107	117	120	118	117	119	591
TIBASOSA	I.E. ROBERTO FRANCO IZASA	I.E. ROBERTO FRANCO IZASA - SEDE PRINCIPAL	RURAL	1	1	12	7	10	12	6	47
	Total I.E. ROBERTO FRANCO IZASA			1	1	12	7	10	12	6	47



	I.E. TECNICO INDUSTRIAL	I.E. TECNICO INDUSTRIAL - SEDE PRINCIPAL	RURAL								
		ESC PEÑA NEGRA	RURAL	38	38	61	40	55	48	65	269
		ESC LA ESTACIÓN	RURAL	15	15	20	5	9	13	5	52
		CED PUENTE DE LA BALSA	RURAL	9	9	12	6	7	7	6	38
		CED CHORRITO	RURAL	3	3	5	4	3	7	4	23
		CED LAS VUELTAS	RURAL				2	1	2	3	8
	Total I.E. TECNICO INDUSTRIAL			65	65	98	57	75	77	83	390
	I.E. JORGE CLEMENTE PALACIOS	I.E. JORGE CLEMENTE PALACIOS - SEDE PRINCIPAL	URBANA								
		COL DE BASI PRI JORGE CLEMENTE PALACIOS	URBANA	38	38	40	40	39	49	48	216
		CED LA CARRERA	RURAL	2	2	7	1	3	2	2	15
		CED EL HATO	RURAL			1	3	1	2	2	9
		CED ESTERILLAL	RURAL	1	1	3	2		2		7
		CED LA BOYERA	RURAL	1	1	5	2	1	1		9
	Total I.E. JORGE CLEMENTE PALACIOS			42	42	56	48	44	56	52	256
Total TIBASOSA				108	108	166	112	129	145	141	693
TINJACA	I.E. MARIANO OSPINA PEREZ	I.E. MARIANO OSPINA PEREZ - SEDE PRINCIPAL	URBANA								
		ESC FUNZA	RURAL	4	4	7	7	6	7	10	37
		ESC PROVIDENCIA	RURAL	1	1	4	2	4	3	3	16
		ESC PEÑAS	RURAL			1			1	1	3
		ESC APOSENTOS ALTOS	RURAL	1	1	3	1	1	1	3	9
		ESC APOSENTOS BAJOS	RURAL	1	1	1		1	2	1	5
		ESC ARRAYANES	RURAL	3	3	2	4	2		1	9
		ESC SANTA BARBARA	RURAL	1	1		2	2			4
		ESC SIATIVA ALTO	RURAL			3	1	1	2	3	10
		ESC SIATIVA BAJO	RURAL	2	2	1	6	4	4	1	16
		ESC TIJO	RURAL	3	3	2	1	2			5



		SEDE PRIMARIA	URBANA	16	16	21	14	17	24	19	95
	Total I.E. MARIANO OSPINA PEREZ			32	32	45	38	40	44	42	209
Total TINJACA				32	32	45	38	40	44	42	209
TIPACOQUE	I.E. LUCAS CABALLERO CALDERON	I.E. LUCAS CABALLERO CALDERON - SEDE PRINCIPAL	URBANA								
		ESC URB	URBANA	21	21	22	29	18	19	21	109
		ESC RURAL EL PALMAR	RURAL	3	3	8	4	6	9	6	33
		ESC RURAL EL PÁRAMO	RURAL			1	1	1	1		4
		ESC RURAL GALVAN	RURAL			4	5	1	1	2	13
		ESC RURAL OVACHIA ARRIBA	RURAL			2			1		3
		ESC RURAL SIMON BOLIVAR	RURAL	6	6	7	4	2	10	7	30
		ESC RURAL LA CARRERA	RURAL	3	3	5	1	6	6	3	21
		ESC RURAL FRANCISCO DE PAULA SANTANDER	RURAL	3	3		2	2		2	6
		ESC RURAL JUTUA	RURAL	1	1		3	1			4
	Total I.E. LUCAS CABALLERO CALDERON			37	37	49	49	37	47	41	223
Total TIPACOQUE				37	37	49	49	37	47	41	223
TOCA	I.E. TECNICA PLINIO MENDOZA NEIRA	I.E. TECNICA PLINIO MENDOZA NEIRA - SEDE PRINCIPAL	RURAL								
		SECCIÓN POLICARPA SALAVARRIETA	URBANA	70	70	80	68	60	54	71	333
		ESC CENTRO ARRIBA	RURAL	3	3	1	3	7	3	2	16
		ESC CUNUCA	RURAL	2	2	4		3	3	6	16
		ESC PASO GRANDE	RURAL	5	5		2	1	5		8
		ESC RAIBA	RURAL	2	2	5	2	4	5	3	19
		ESC SAN ANTONIO	RURAL	3	3	3	3	2	1	4	13



	Total I.E. TECNICA PLINIO MENDOZA NEIRA			85	85	93	78	77	71	86	405
	I.E. CAMILO TORRES DE TOCA	I.E. CAMILO TORRES DE TOCA - SEDE PRINCIPAL	RURAL	20	20	25	19	29	28	31	132
	Total I.E. CAMILO TORRES DE TOCA			20	20	25	19	29	28	31	132
	I.E. TECNICA RAFAEL URIBE	I.E. TECNICA RAFAEL URIBE - SEDE PRINCIPAL	RURAL								
		SEDE RAFAEL URIBE URIBE	URBANA	38	38	39	47	42	42	45	215
		SEDE EL PINO	RURAL			3			3	1	7
		SEDE SAN FRANCISCO	RURAL			1	4		3	3	11
		SEDE SAN RAFAEL	RURAL	12	12	12	9	13	13	10	57
		SEDE CHORRERA ARRIBA	RURAL			3	1	2		3	9
		ESC LEONERA	RURAL	1	1	3	3	1	2	4	13
	Total I.E. TECNICA RAFAEL URIBE			51	51	61	64	58	63	66	312
Total TOCA				156	156	179	161	164	162	183	849
TOGUI	I.E. HAYDEE CAMACHO SAAVEDRA	I.E. HAYDEE CAMACHO SAAVEDRA - SEDE PRINCIPAL	URBANA								
		COL NORBERTO FORERO GARCIA	URBANA	22	22	20	25	27	22	32	126
		ESC EL TABLON	RURAL	2	2	6	5	4	2	4	21
		ESC FUNCIAL	RURAL	4	4	2	3	2	3	2	12
		ESC MANGA	RURAL	3	3		5	1	4	1	11
		ESC EL MIRTO	RURAL	3	3	11	10	12	5	11	49
		ESC SUAREZ Y ULLOA	RURAL	9	9	2	5	1	6	2	16
		ESC SANTA MARIA	RURAL	2	2	2	8	1	7	2	20
		ESC JOSE MARIANO SANCHEZ	RURAL	5	5	6	4	3	4	6	23
		ESC CARARE	RURAL	9	9	5	3	4	9	5	26
		ESC CHACAMI	RURAL	1	1	2	1		3	2	8
		C.E. GARIBAY	RURAL	4	4		3	2	3	3	11
		ESC GACHANZUCA	RURAL	2	2		1	1	7	4	13



		ESC LA JUPA	RURAL	1	1	2	1	1	3	2	9
	Total I.E. HAYDEE CAMACHO SAAVEDRA			67	67	58	74	59	78	76	345
Total TOGUI				67	67	58	74	59	78	76	345
TOPAGA	I.E. TECNICA CARLOS JULIO UMAÑA TORRES	I.E. TECNICA CARLOS JULIO UMAÑA TORRES - SEDE PRINCIPAL	URBANA								
		CONC URB	URBANA	24	24	32	26	30	27	47	162
		CENT EDUC LA ESPERANZA	RURAL	5	5	8	6	4	6	3	27
		CENT EDUC ATRAVIEZAS	RURAL	7	7	4	8	7	5		24
	Total I.E. TECNICA CARLOS JULIO UMAÑA TORRES			36	36	44	40	41	38	50	213
	I.E. VADO CASTRO	I.E. VADO CASTRO - SEDE PRINCIPAL	RURAL	18	18	13	8	19	17	23	80
		CENT EDUC EL VERGEL	RURAL	5	5	3	5	3	2	4	17
	Total I.E. VADO CASTRO			23	23	16	13	22	19	27	97
Total TOPAGA				59	59	60	53	63	57	77	310
TOTA	I.E. JORGE ELIECER GAITAN	I.E. JORGE ELIECER GAITAN - SEDE PRINCIPAL	URBANA								
		CONC URB	URBANA	18	18	28	25	31	31	24	139
		ESC RUR LA PUERTA	RURAL	8	8	11	10	12	10	10	53
		ESC RUR DONSIQUIRA	RURAL	2	2		3	4	2	3	12
		ESC RURAL TOQUECHA	RURAL	4	4	2		5	1	2	10
		ESC RUR DAYSI	RURAL	1	1	3	1	1	4		9
		ESC RURAL RIO SECO	RURAL	8	8	5	3	3	2	3	16
		ESC RUR ROMERO	RURAL	3	3	4	2	2	2		10
		ESC RUR SUNGUVITA	RURAL	3	3	5	1	3	3	4	16
		ESC RUR CORALES	RURAL	10	10	4	7	6	15	14	46
		ESC RANCHERIA	RURAL	8	8	3	5	7	7	3	25
		ESC RUR EL TOBAL	RURAL	7	7	8	7	5	4	8	32
		ESC RUR MONGATA	RURAL	2	2		2	2	1	2	7



		ESC RUR PANTANO HONDO	RURAL	6	6	3	6	4	8	7	28
		ESC RUR GUÁQUIRA	RURAL	1	1	3	2	3	4	2	14
		ESC RUR TOTA	RURAL	2	2	2	1	1	2	1	7
	Total I.E. JORGE ELIECER GAITAN			83	83	81	75	89	96	83	424
Total TOTA				83	83	81	75	89	96	83	424
TUNUNGUA	I.E. LUIS GUILLERMO ROJAS BARRERA	I.E. LUIS GUILLERMO ROJAS BARRERA - SEDE PRINCIPAL	URBANA								
		CONC URBANA	URBANA	8	8	9	10	6	10	8	43
		ESC RUR ANCAMAY	RURAL	4	4	3	3	1	2	3	12
		ESC RUR CALICHAL	RURAL	6	6	2	2	1	4	2	11
		ESC RUR MOJARRAS	RURAL	1	1	4	2	1	4	2	13
		ESC RUR PALMAR	RURAL	5	5	4	3	6	3	4	20
		ESC RUR RAFAEL NUÑEZ	RURAL	1	1	2			3	1	6
		ESC RUR SANTA ROSA	RURAL	3	3	3	2	4	3	1	13
	Total I.E. LUIS GUILLERMO ROJAS BARRERA			28	28	27	22	19	29	21	118
Total TUNUNGUA				28	28	27	22	19	29	21	118
TURMEQUE	I.E. DIEGO DE TORRES	I.E. DIEGO DE TORRES - SEDE PRINCIPAL	URBANA	19	19	33	23	24	29	23	132
		ESC JARAQUIRA	RURAL	1	1		1	1	6	5	13
		ESC POZO NEGRO	RURAL			2		3	2	4	11
		ESC CHIRATÁ	RURAL	4	4	4	3	4	3	5	19
		ESC SIGUINEQUE	RURAL	1	1	1	2	1	3	3	10
		ESC MARCO FIDEL SUÁREZ	RURAL	5	5		4	2	7	4	17
	Total I.E. DIEGO DE TORRES			30	30	40	33	35	50	44	202
	I.E. TECNICA INDUSTRIAL	I.E. TECNICA INDUSTRIAL - SEDE PRINCIPAL	URBANA								
		CONC URB MIXTA	URBANA	16	16	24	20	25	31	28	128



		ESC PASCATA	RURAL	3	3	1	1	2	2	1	7
		ESC RINCHOQUE N° 2	RURAL	3	3	1	1	1			3
		ESC GUANZAQUE	RURAL	5	5	4	1	9	4	2	20
		ESC JURATA	RURAL	1	1	1		1		3	5
	Total I.E. TECNICA INDUSTRIAL			28	28	31	23	38	37	34	163
	I.E. TEGUANEQUE	I.E. TEGUANEQUE - SEDE PRINCIPAL	RURAL	8	8	8	12	8	8	12	48
		ESC TEGUANEQUE NO 2	RURAL				2		1		3
		ESC VOLCAN BLANCO	RURAL	1	1	1	2		2	3	8
		ESC CHINQUIRA	RURAL			5	1	3	2		11
		ESC ROSALES	RURAL			5	1			3	9
		ESC RINCHOQUE NO 1	RURAL	1	1	2	1	1	2	3	9
	Total I.E. TEGUANEQUE			10	10	21	19	12	15	21	88
Total TURMEQUE				68	68	92	75	85	102	99	453
TUTA	I.E. TECNICA CHICAMOCHA	I.E. TECNICA CHICAMOCHA - SEDE PRINCIPAL	URBANA								
		COL KENNEDY	URBANA	60	60	51	62	58	55	55	281
		ESC AGUA BLANCA	RURAL	7	7	5	2	9	5	8	29
		ESC LEONERA	RURAL	3	3	3	4		5	1	13
		ESC GENERAL SANTANDER	RURAL	2	2	4	5	4	4	6	23
	Total I.E. TECNICA CHICAMOCHA			72	72	63	73	71	69	70	346
	I.E. SAN NICOLAS	I.E. SAN NICOLAS - SEDE PRINCIPAL	RURAL	2	2	1	4	6	1	1	13
		ESC JORGE ELIECER	RURAL	2	2		5	3	4	2	14
		ESC SALVIAL	RURAL	2	2	3	1	3	2	5	14
		ESC SIDERURGICA	RURAL	23	23	23	27	31	24	26	131
	Total I.E. SAN NICOLAS			29	29	27	37	43	31	34	172
	I.E. EL CRUCE	I.E. EL CRUCE - SEDE PRINCIPAL	RURAL								
		ESC EL CRUCE	RURAL	10	10	12	6	9	13	7	47
		ESC ALIZAL	RURAL	6	6	5	3	4	9	6	27
		ESC EL DANUBIO	RURAL	2	2	2	1	3	2		8
		ESC EL HATO	RURAL	3	3	1	3		2	3	9



		ESC LA VEGA	RURAL	2	2	2	3	2	2	3	12
		ESC SANTA RITA	RURAL	5	5	3	1	4	2	2	12
	Total I.E. EL CRUCE			28	28	25	17	22	30	21	115
	I.E. RIO DE PIEDRAS	I.E. RIO DE PIEDRAS - SEDE PRINCIPAL	RURAL	25	25	24	19	23	25	24	115
	Total I.E. RIO DE PIEDRAS			25	25	24	19	23	25	24	115
Total TUTA				154	154	139	146	159	155	149	748
TUTAZA	I.E. TECNICA PIO MORANTES	I.E. TECNICA PIO MORANTES - SEDE PRINCIPAL	URBANA								
		CONC URB	URBANA	2	2	5	2	1	4	4	16
		ESC CARRIZAL	RURAL	1	1	3	1	3	1	2	10
		ESC CARTAVITA	RURAL				1	3	1	1	6
		ESC LA VICTORIA	RURAL	1	1	2	1		1	2	6
		ESC PARGUITA	RURAL	1	1	1				1	2
		ESC TIESTECITOS	RURAL	4	4	4	2	2	5	6	19
		ESC LLANO DEL CARMEN	RURAL	2	2	2	4	2	1	3	12
		ESC PARGUA	RURAL			1	1				2
	Total I.E. TECNICA PIO MORANTES			11	11	18	12	11	13	19	73
	I.E. TECNICA LA LIBERTAD	I.E. TECNICA LA LIBERTAD - SEDE PRINCIPAL	RURAL								
		ESC PARAMO	RURAL	6	6	18	7	11	17	18	71
	Total I.E. TECNICA LA LIBERTAD			6	6	18	7	11	17	18	71
Total TUTAZA				17	17	36	19	22	30	37	144
UMBITA	I.E. TECNICA SAN IGNACIO	I.E. TECNICA SAN IGNACIO - SEDE PRINCIPAL	URBANA								
		CONC URB	URBANA	23	23	25	30	26	27	21	129
		ESC ROSAL	RURAL	2	2	1	3	4	3	2	13
		ESCUA JUPAL	RURAL					4		3	7
		ESC LOMA GORDA	RURAL			1	2	1		2	6
		ESC TASVITA	RURAL			2		2	1	4	9
	Total I.E. TECNICA SAN IGNACIO			25	25	29	35	37	31	32	164
	I.E. TECNICA AGROPECUARIA	I.E. TECNICA AGROPECUARIA - SEDE PRINCIPAL	RURAL	5	5	3	3	1	4	3	14
		ESC DE MOLINO	RURAL	3	3	1		1	6	3	11
		ESC CHUSCAL	RURAL	2	2	3	3	2	4	2	14
		ESC BOQUERON	RURAL	4	4	3	4	5	3	1	16
		ESC PAVAS	RURAL	3	3	3	2		3	4	12



		ESC ALTAMIZAL	RURAL	2	2	4	3	6	5	3	21
		ESC NUEVE PILAS	RURAL	5	5	4	9	5	6	13	37
	Total I.E. TECNICA AGROPECUARIA			24	24	21	24	20	31	29	125
	I.E. DIVINO NIÑO	I.E. DIVINO NIÑO - SEDE PRINCIPAL	RURAL	7	7	5	6	5	3	7	26
		ESC PALOCAIDO	RURAL	2	2	6	5	4	6	3	24
		ESC LLANO VERDE	RURAL	2	2	2		1	4	1	8
		ESC TAMBOR GRANDE	RURAL	2	2		2	3		3	8
		ESC LOS PUENTES	RURAL	2	2	2		2	1		5
	Total I.E. DIVINO NIÑO			15	15	15	13	15	14	14	71
	I.E. SAN ISIDRO	I.E. SAN ISIDRO - SEDE PRINCIPAL	RURAL	4	4	1	5	6	11	6	29
		ESC LA PALMA	RURAL	7	7	3	7	7	6	2	25
		ESC JUNCAL	RURAL	3	3	1	3	2		2	8
		ESC SISA MEDIO	RURAL			4			2	3	9
		ESC UVERO	RURAL	1	1	6	3	1	2	6	18
		ESC GAUNZA	RURAL	3	3	1	4		2	2	9
	Total I.E. SAN ISIDRO			18	18	16	22	16	23	21	98
Total UMBITA				82	82	81	94	88	99	96	458
VENTAQUEMADA	I.E. FRANCISCO DE PAULA SANTANDER	I.E. FRANCISCO DE PAULA SANTANDER - SEDE PRINCIPAL	URBANA								
		COL DE EDUC BAS SIMON BOLIVAR	URBANA	61	61	55	61	62	76	72	326
		CENT EDUC SAN PEDRO	RURAL	3	3	7	3	5	6	3	24
		CENT EDUC EL HATO	RURAL	3	3			6	1	3	10
		CENT EDUC MONTOYA	RURAL	10	10	10	2	9	7	9	37
		CENT EDUC MATANEGRA	RURAL			6	4	10	5	8	33
	Total I.E. FRANCISCO DE PAULA SANTANDER			77	77	78	70	92	95	95	430
	I.E. SAN ANTONIO DE PADUA	I.E. SAN ANTONIO DE PADUA - SEDE PRINCIPAL	RURAL	10	10	11	16	13	19	8	67



		CENT EDUC EL BOQUERON	RURAL	13	13	21	9	11	12	12	65
		CENT EDUC JURPA	RURAL	1	1	3	3	2	2	3	13
		CENT EDUC EL FRUTILLO	RURAL	6	6	13	13	8	10	6	50
		CENT EDUC SIATA	RURAL	3	3			2	3	1	6
	Total I.E. SAN ANTONIO DE PADUA			33	33	48	41	36	46	30	201
	I.E. PUENTE DE PIEDRA	I.E. PUENTE DE PIEDRA - SEDE PRINCIPAL	RURAL	19	19	22	21	15	18	19	95
		CENT EDUC SUPATA	RURAL	4	4	2	6	10	2	6	26
		CENT EDUC NERITA	RURAL	2	2	2	1		3	3	9
		CENT EDUC BOJIRQUE	RURAL	8	8	9	7	7	9	5	37
		CENT EDUC LA PIÑUELA	RURAL	10	10	7	3	7	10	1	28
		CENT EDUC SAN JOSE DEL GACAL	RURAL	4	4	4	5	5	3		17
	Total I.E. PUENTE DE PIEDRA			47	47	46	43	44	45	34	212
	I.E. PANAMERICANO PUENTE BOYACA	I.E. PANAMERICANO PUENTE BOYACA - SEDE PRINCIPAL	RURAL								
		CENT EDUC BOLIVARIANA	RURAL	9	9	21	14	16	18	16	85
		CENT EDUC PALO BLANCO	RURAL	5	5	2	4	7	5	9	27
		CENT EDUC PUENTE BOYACA	RURAL	26	26	27	22	21	28	23	121
	Total I.E. PANAMERICANO PUENTE BOYACA			40	40	50	40	44	51	48	233
Total VENTAQUEMADA				197	197	222	194	216	237	207	1076
VILLA DE LEYVA	I.E. TECNICA INDUSTRIAL ANTONIO RICAURTE	I.E. TECNICA INDUSTRIAL ANTONIO RICAURTE - SEDE PRINCIPAL	URBANA								
		CONC CAMILO TORRRES	URBANA	49	49	55	56	60	54	62	287
		ESC RITOQUE	RURAL	2	2	3	5	2	6		16
		ESC SOPOTA	RURAL	6	6	7		8	5	1	21



		ESC SAN ROQUE	RURAL	3	3	5	9	2	3		19
		ESC CARDONAL	RURAL	3	3	6	2	1	3		12
		ESC SABANA	RURAL	8	8	12	4	10	7	8	41
		ESC EL ROBLE	RURAL	3	3		1	2	1	4	8
	Total I.E. TECNICA INDUSTRIAL ANTONIO RICAURTE			74	74	88	77	85	79	75	404
	I.E. TECNICA Y ACADEMICA ANTONIO NARIÑO	I.E. TECNICA Y ACADEMICA ANTONIO NARIÑO - SEDE PRINCIPAL	URBANA								
		DURUELO	URBANA				94	99			193
		ESC MONQUIRA	RURAL	4	4	6	6	12	3	5	32
		ESC LLANO DEL ARBOL	RURAL	11	11	8	5	3	11	6	33
		SALTO Y LA LAVANDERA	RURAL	8	8	7	6	5	2	5	25
		ESC LLANO BLANCO	RURAL	6	6	6	6	13	6	4	35
		SEDE ANEXA	URBANA	96	96	102					102
		SEDE CAMPESTRE	URBANA						85	106	191
	Total I.E. TECNICA Y ACADEMICA ANTONIO NARIÑO			125	125	129	117	132	107	126	611
	I.E. LUIS CARLOS GALAN	I.E. LUIS CARLOS GALAN SARMIENTO - SEDE PRINCIPAL	RURAL	17	17	22	11	18	13	11	75
		ESC CAPILLA 2	RURAL	2	2		1	1	4	3	9
	Total I.E. LUIS CARLOS GALAN			19	19	22	12	19	17	14	84
Total VILLA DE LEYVA				218	218	239	206	236	203	215	1099
VIRACACHA	I.E. TECNICA AGROPECUARIA	I.E. TECNICA AGROPECUARIA - SEDE PRINCIPAL	URBANA								
		CON URB LA FUENTE TOSCANO	URBANA	11	11	10	14	9	13	21	67
		CEN EDU ICARINA ARRIBA	RURAL	1	1	2	1		4	2	9
		CEN EDU PUEBLO VIEJO	RURAL	1	1	6		1	4	3	14
		CEN EDU CAROS ARRIBA	RURAL	1	1	3	2	2	5		12
		CEN EDU GALINDOS	RURAL	1	1	2	2	2	1	2	9



		CEN EDU CHEN ALTO	RURAL	1	1	6	8	1	9	15	39
		CEN EDU CHEN	RURAL	1	1			2	1	1	4
	Total I.E. TECNICA AGROPECUARIA			17	17	29	27	17	37	44	154
Total VIRACACHA				17	17	29	27	17	37	44	154
ZETAQUIRA	I.E. LIBARDO CUERVO PATARROYO	I.E. LIBARDO CUERVO PATARROYO - SEDE PRINCIPAL	RURAL								
		PATANOA CENTRO	RURAL	3	3	2	6	2		6	16
		AGUACALIENTE	RURAL			2	3	1	8	1	15
		SANTA HELENA	RURAL			1	1	4	1	2	9
		PATANOA RINCON	RURAL			2			3		5
		GACAL BOLIVAR	RURAL	2	2			1			1
		GACAL SANTA ROSA	RURAL	1	1	2	2	1	3	1	9
		BARRANCAS	RURAL	4	4	1	4	4	4	3	16
		LA ESPERANZA	RURAL	1	1	3	4	2	3		12
		HORMIGAS RINCON	RURAL	1	1		3	4	2	3	12
	Total I.E. LIBARDO CUERVO PATARROYO			12	12	13	23	19	24	16	95
	I.E. SAN JOSE DE LA FLORIDA	I.E. SAN JOSE DE LA FLORIDA - SEDE PRINCIPAL	URBANA								
		ESC URB	URBANA	23	23	27	21	36	30	33	147
		ESC GUANATÁ CENTRO	RURAL	6	6	1	3	2	3	1	10
		ESC GUANATÁ CRUCERO	RURAL	5	5	6	6	4	3	2	21
		ESC HORMIGAS CENTRO	RURAL	1	1	3	4	4	5	2	18
		ESC JURACAMBITA CARBONERA	RURAL			2	2	1	3	1	9
		ESC JURACAMBITA CENTRO	RURAL			1	1		1	2	5
		ESC JURACAMBITA PÁRAMO	RURAL	4	4	1	2	2		5	10
		ES GUANATÁ COLORADA	RURAL	1	1	1		4	2	3	10

	Total I.E. SAN JOSE DE LA FLORIDA			40	40	42	39	53	47	49	230
Total ZETAQUIRA				52	52	55	62	72	71	65	325
Total general				9489	9489	10893	10066	10251	10951	11164	53325

Tabla 23 CONSOLIDADO DE MATRICULA OFICIAL Y PRIVADA POR MUNICIPIO Y ZONA - AÑO 2022.

MUNICIPIO	SECTOR OFICIAL			SECTOR PRIVADO			TOTAL
	URBANA	RURAL	Total	URBANA	RURAL	Total	
ALMEIDA	150	49	199			0	199
AQUITANIA	1,959	901	2,860	114		114	2,974
ARCABUCO	963	150	1,113			0	1,113
BELEN	1,221	192	1,413	57		57	1,470
BERBEO	207	37	244			0	244
BETEITIVA	83	147	230			0	230
BOAVITA	749	181	930			0	930
BOYACA	404	331	735			0	735
BRICEÑO	268	150	418			0	418
BUENAVISTA	457	342	799			0	799
BUSBANZA	129	6	135			0	135
CALDAS	237	222	459			0	459
CAMPOHERMOSO	188	268	456			0	456
CERINZA	458	90	548			0	548
CHINAVITA	305	131	436			0	436
CHIQUEQUIRA	8,915	625	9,540	2,542		2,542	12,082
CHIQUIZA	261	463	724			0	724
CHISCAS	51	598	649			0	649
CHITA	1,025	776	1,801			0	1,801
CHITARAQUE	600	407	1,007			0	1,007
CHIVATA	353	126	479			0	479
CHIVOR	252	68	320			0	320
CIENEGA	333	506	839			0	839
COMBITA	843	1,690	2,533	43	447	490	3,023
COPER	253	248	501			0	501
CORRALES	343	50	393			0	393
COVARACHIA	313	148	461			0	461
CUBARA	881	761	1,642			0	1,642
CUCAITA	450	312	762			0	762
CUITIVA	248	81	329			0	329
EL COCUY	417	324	741	66		66	807
EL ESPINO	229	249	478			0	478

FIRAVITOBA	634	191	825			0	825
FLORESTA	428	74	502			0	502
GACHANTIVA	431	156	587			0	587
GAMEZA	567	330	897			0	897
GARAGOA	2,093	186	2,279	440		440	2,719
GUACAMAYAS	177	55	232			0	232
GUATEQUE	1,603	53	1,656	172		172	1,828
GUAYATA	318	142	460			0	460
GUICAN	540	186	726			0	726
IZA	315	63	378			0	378
JENESANO	821	338	1,159			0	1,159
JERICO	507	244	751			0	751
LA CAPILLA	272	101	373			0	373
LA UVITA	261	244	505			0	505
LA VICTORIA	127	55	182			0	182
LABRANZAGRANDE	326	177	503			0	503
MACANAL	447	157	604			0	604
MARIPI	434	469	903			0	903
MIRAFLORES	956	429	1,385	8		8	1,393
MONGUA	499	274	773			0	773
MONGUI	722	138	860			0	860
MONQUIRA	2,005	1,649	3,654	329	51	380	4,034
MOTAVITA	411	438	849		96	96	945
MUZO	1,076	425	1,501	57		57	1,558
NOBSA	1,283	543	1,826	182	1,307	1,489	3,315
NUEVO COLON	527	356	883	8		8	891
OICATA	245	124	369		50	50	419
OTANCHE	976	448	1,424			0	1,424
PACHAVITA	199	93	292			0	292
PAEZ	365	174	539			0	539
PAIPA	3,578	1,636	5,214	1,525	201	1,726	6,940
PAJARITO	240	137	377			0	377
PANQUEBA	245	59	304			0	304
PAUNA	608	662	1,270			0	1,270
PAYA	182	284	466			0	466
PAZ DE RIO	499	52	551	95		95	646
PESCA	571	622	1,193			0	1,193
PISBA	222	114	336			0	336
PUERTO BOYACA	6,151	3,154	9,305	1,130		1,130	10,435
QUIPAMA	432	428	860			0	860
RAMIRIQUI	996	594	1,590	436		436	2,026
RAQUIRA	693	614	1,307			0	1,307
RONDON	182	187	369			0	369
SABOYA	161	1,960	2,121		230	230	2,351
SACHICA	630	136	766	189		189	955
SAMACA	2,012	2,167	4,179	708	21	729	4,908
SAN EDUARDO	219	34	253			0	253
SAN JOSE DE PARE	420	297	717			0	717

SAN LUIS DE GACENO	433	375	808	46		46	854
SAN MATEO	406	245	651			0	651
SAN MIGUEL DE SEMA	355	333	688			0	688
SAN PABLO DE BORBUR	306	942	1,248			0	1,248
SANTA MARIA	465	94	559	38		38	597
SANTA ROSA DE VITERBO	1,326	251	1,577	339		339	1,916
SANTA SOFIA	460	100	560			0	560
SANTANA	1,125	187	1,312	55		55	1,367
SATIVANORTE	241	86	327			0	327
SATIVASUR	169	25	194			0	194
SIACHOQUE	837	698	1,535		42	42	1,577
SOATA	1,473	119	1,592	21		21	1,613
SOCHA	1,335	377	1,712	209		209	1,921
SOCOTA	695	848	1,543			0	1,543
SOMONDOCO	213	312	525			0	525
SORA	430	117	547			0	547
SORACA	969	554	1,523		362	362	1,885
SOTAQUIRA	697	639	1,336			0	1,336
SUSACON	184	135	319			0	319
SUTAMARCHAN	614	304	918			0	918
SUTATENZA	242	165	407			0	407
TASCO	671	366	1,037			0	1,037
TENZA	375	144	519			0	519
TIBANA	717	662	1,379			0	1,379
TIBASOSA	624	1,241	1,865	194		194	2,059
TINJACA	359	130	489		40	40	529
TIPACOQUE	401	140	541			0	541
TOCA	656	1,324	1,980	119		119	2,099
TOGUI	573	264	837			0	837
TOPAGA	398	304	702			0	702
TOTA	666	350	1,016			0	1,016
TUNUNGUA	253	95	348			0	348
TURMEQUE	1,109	277	1,386			0	1,386
TUTA	660	1,261	1,921	131		131	2,052
TUTAZA	78	265	343			0	343
UMBITA	478	666	1,144			0	1,144
VENTAQUEMADA	1,059	1,624	2,683	209		209	2,892
VILLA DE LEYVA	2,128	611	2,739	732		732	3,471
VIRACACHA	269	93	362			0	362
ZETAQUIRA	533	321	854			0	854
TOTAL	86,133	49,122	135,255	10,194	2,847	13,041	148,296

Tabla 23 CONSOLIDADO DE MATRICULA PRIVADA POR MUNICIPIO, INSTITUCION Y GRADO - AÑO 2022 parte 1



	2	SUPERIOR SAN BARTOLOME	A												
	315176800039	LICEO ATELIER INGENIO	URBAN A	11	13	19	43	9	7	1	5	4	26		
	315176800047	GIMNASIO PREESCOLAR MUNDO MAGICO	URBAN A	4	5	2	11								
Total CHIQUINQUIRA				38	95	188	321	157	165	190	181	199	892		
COMBITA	315001003444	COUNTRY BILINGUAL SCHOOL	RURAL			10	10	26	29	27	34	34	150		
	315204000418	COLEGIO MUNDO DE LOS NIÑOS	URBAN A		2	11	13	8	9	7	1	5	30		
	415204800001	GIMNASIO CAMBRIDGE	RURAL			4	4	4	10	5	8	11	38		
Total COMBITA					2	25	27	38	48	39	43	50	218		
EL COCUY	315244000020	COLEGIO EVANGELICO LUTERANO DE COLOMBIA	URBAN A	1	2	13	16	14	7	15	10	4	50		
Total EL COCUY				1	2	13	16	14	7	15	10	4	50		
GARAGOA	315299000363	COLEGIO GABRIELA MISTRAL	URBAN A						3	2	2		7		
	315299000371	COLEGIO CRISTIANO MANANTIAL	URBAN A	2	6	13	21	13	16	11	9	10	59		
	315299000380	GIMNASIO GARABATOS SILVERSTRONG	URBAN A	8	14	14	36	9	9	7	11	12	48		
	315299000428	LICEO MODERNO JEAN PIAGET	URBAN A	8	12	28	48	20	21	28	29	14	112		
Total GARAGOA				18	32	55	105	42	49	48	51	36	226		
GUATEQUE	315322000317	I.E. JEAN PIAGET	URBAN A			4	4	20	15	9	27	12	83		
	315322800003	LICEO CLAPARÉDE	URBAN A	6	13	14	33	14	14	11	8	5	52		
Total GUATEQUE				6	13	18	37	34	29	20	35	17	135		
MIRAFLORES	315455000336	INSTITUCION EDUCATIVA RAFAEL POMBO	URBAN A			4	4	4					4		
Total MIRAFLORES						4	4	4					4		
MONIQUIRA	315469000461	GIMNASIO SANTO ECCEHOMO	RURAL		2	15	17	9	9	7	3	6	34		
	315469000525	LICEO CAMPESTRE MUNDO MAGICO	URBAN A			8	8	5	10	4	6	6	31		
	315469000533	I.E. SAN MIGUEL ARCANGEL	URBAN A		7	14	21	14	13	14	15	20	76		
	315469000606	COLEGIO SAN JUAN BOSCO	URBAN A		3	9	12	6	10	5	13	8	42		
Total MONIQUIRA					12	46	58	34	42	30	37	40	183		
MOTAVITA	415476800001	GIMNASIO CAMPESTRE SEMILLERO DEL SABER	RURAL	2	5	7	14	13	5	8	2	5	33		
	415476800019	LICEO CAMPESTRE SANESTEBAN	RURAL	3	5	9	17	10	6	6	3	2	27		
Total MOTAVITA				5	10	16	31	23	11	14	5	7	60		
MUZO	315480800002	CENTRO EDUCATIVO CORPORACION	URBAN A		1	6	7	11	8	8	11	12	50		



		SANTO DOMINGO											
Total MUZO					1	6	7	11	8	8	11	12	50
NOBSA	315491000245	JARDIN INFANTIL HEIDI	URBAN A	6	7	8	21						
	315491000351	LICEO HOLCIM EDUCAMOS PARA LA INNOVACION Y EL EMPRENDIMIENTO	URBAN A										
	315491000423	C.E. CAMILO TORRES	URBAN A	3	3	9	15						
	415491000266	COLEGIO NUESTRA SEÑORA DE BELENCITO	RURAL	2	5	19	26	20	16	15	8	15	74
	415491000291	I.E. SUAZAPAWA	RURAL	25	44	67	136	81	76	82	79	79	397
	415491000436	GIMNASIO CAMPESTRE EMMANUEL	RURAL		1	3	4	4	8	5	8	4	29
	415491800009	COLEGIO PEDAGOGICO PAULO FREIRE	RURAL	8	23	51	82	32	38	38	32	15	155
Total NOBSA				44	83	157	284	137	138	140	127	113	655
NUEVO COLON	315494000238	COLEGIO HOWARD GARDNER BILINGUAL SCHOOL	URBAN A				1	1	1	1	2	3	7
Total NUEVO COLON							1	1	1	1	2	3	7
OICATA	415500800009	INSTITUCION EDUCATIVA NUEVA GRANADA	RURAL										
Total OICATA													
PAIPA	315516000466	I.E. SAGRADA FAMILIA	URBAN A		19	13	32	11	11	14	29	17	82
	315516000610	I.E. ACADEMICO DE PAIPA	URBAN A		19	29	48	32	29	33	30	26	150
	315516000628	I.E. JUAN BAUTISTA MARIA VIANNEY	URBAN A	9	22	54	85	50	66	53	49	41	259
	315516000725	CENTRO EDUCATIVO CARRUSEL	RURAL		3	7	10	7	10	6	10	4	37
	315516000741	LICEO CAMPESTRE FRAY ARTURO AYALA	URBAN A		15	19	34	17	23	18	20	10	88
	315516000920	LICEO LOS ANGELES	URBAN A			1	1	5	3	5			13
	315516000954	GIMNASIO MODERNO MARIA MONTESORY	URBAN A	9	15	10	34	8	1				9
	415516000703	INSTITUTO SANTA RITA	RURAL	5	9	13	27	9	14	18	10	10	61
Total PAIPA				23	102	146	271	139	157	147	148	108	699
PAZ DE RIO	315537000032	ESC EL BUTLER	URBAN A			18	18	20	14	19	13	11	77
Total PAZ DE RIO						18	18	20	14	19	13	11	77
PUERTO BOYACA	315572000029	ESCUELA DIOS ES AMOR	URBAN A		29	15	44	22	31	20	13	10	96
	315572000037	COLEGIO SANTA TERESITA	URBAN A		22	32	54	26	35	34	47	38	180
	315572001122	LICEO PESTALOZZI	URBAN A			25	25	39	36	33	24	30	162
	315572001165	LICEO INFANTIL ANGELITOS	URBAN A	17	32	29	78	27	23	9	13	13	85



Total PUERTO BOYACA				17	83	101	201	114	125	96	97	91	523
RAMIRIQUI	315599000217	I.E. MIGUEL FRANKLIN BUITRAGO	URBAN A		9	22	31	20	19	19	24	20	102
	315599000284	AMERICAN SCHOOL ALFONSO DUNANT	URBAN A	8	15	13	36	20	16	13	16	8	73
	315599800001	CENTRO DE RECREACION ESTIMULACION Y APRENDIZAJE - C.R.E.A.	URBAN A		6	12	18	14	15	13	8	5	55
Total RAMIRIQUI				8	30	47	85	54	50	45	48	33	230
SABOYA	415632000869	COLEGIO NUEVA INGLATERRA CAMPESTRE	RURAL		2	8	10	17	14	23	20	21	95
Total SABOYA					2	8	10	17	14	23	20	21	95
SACHICA	315638000122	COLEGIO MI PEQUEÑO MUNDO	URBAN A		5	17	22	20	20	10	14	19	83
	315638000131	INSTITUCION EDUCATIVA MARIA MONTESSORI	URBAN A	1		9	10	8	5	5	10	2	30
Total SACHICA				1	5	26	32	28	25	15	24	21	113
SAMACA	315646000522	COLEGIO SAGRADO CORAZON DE JESUS	URBAN A	18	34	37	89	47	40	45	49	44	225
	315646000549	GIMNASIO CAMPESTRE NUESTRA SEÑORA DEL ROSARIO	URBAN A	2	8	23	33	25	20	15	16	17	93
	315646800006	COLEGIO DE LA SAGRADA FAMILIA	URBAN A	2	3	8	13						
	415646000535	CENTRO EDUCATIVO SANTO DOMINGO SAVIO	RURAL			6	6	1	4	5	2	2	14
Total SAMACA				22	45	74	141	73	64	65	67	63	332
SAN LUIS DE GACENO	315667000832	LICEO SANTO DOMINGO SAVIO	URBAN A	1	3	2	6	8	7	9	9	7	40
Total SAN LUIS DE GACENO				1	3	2	6	8	7	9	9	7	40
SANTA MARIA	315690000483	COLEGIO LEONARDO DA VINCI	URBAN A			1	1	1	5	4		4	14
Total SANTA MARIA						1	1	1	5	4		4	14
SANTA ROSA DE VITERBO	315693000263	COLEGIO JUAN PABLO II	URBAN A		4	11	15	13	16	7	11	4	51
	315693000298	I.E. RAFAEL REYES	URBAN A	8	13	15	36	24	19	15	25	24	107
Total SANTA ROSA DE VITERBO				8	17	26	51	37	35	22	36	28	158
SANTANA	315686000177	LICEO CAMPESTRE MUNDO CONSTRUCTIVO	URBAN A					6	7	3	5	7	28
	315686000193	COLEGIO HUELLITAS CREATIVAS	URBAN A	1	2	4	7						
Total SANTANA				1	2	4	7	6	7	3	5	7	28
SIACHOQUE	415740000174	CENT EDUC FILADELFIA	RURAL			8	8	7	6	4	5	12	34
Total SIACHOQUE						8	8	7	6	4	5	12	34



SOATA	31575380000 1	GIMNASIO ARTISTICO BILINGÜE	URBAN A			5	5	5	7	3		1	16
Total SOATA						5	5	5	7	3		1	16
SOCHA	31575700037 8	COLEGIO PEQUEÑOS PENSADORES DE SOCHA	URBAN A		21	34	55	29	28	24	26	28	135
	31575780000 5	LICEO MODERNO DAVID AUSUBEL	URBAN A		1	3	4	5	1	3	4	2	15
Total SOCHA					22	37	59	34	29	27	30	30	150
SORACA	41576480000 7	COLEGIO BILINGÜE OXFORD	RURAL										
	41576480001 5	INSTITUCION EDUCATIVA GABRIEL GARCIA MARQUEZ	RURAL										
	41576480002 3	COLEGIO MILITAR CORONEL JUAN JOSE RONDON	RURAL					5	10	14	14	13	56
Total SORACA								5	10	14	14	13	56
TIBASOSA	31580600030 3	CENTRO EDUCATIVO MI MUNDO MAGICO DE IDEAS	URBAN A		8	15	23	15	18	18	17	22	90
	31580600031 1	CENTRO EDUCATIVO ESTRELLAS DEL FUTURO	URBAN A	2	7	14	23	24	8	10	8	8	58
Total TIBASOSA				2	15	29	46	39	26	28	25	30	148
TINJACA	41580880001 8	COLEGIO CAMPESTRE LOS ARRAYANES	RURAL	1	9	4	14	10	4	2	5	5	26
Total TINJACA				1	9	4	14	10	4	2	5	5	26
TOCA	31581400035 5	LICEO PSICOPEDAGOGIC O JEAN PIAGET	URBAN A	4	10	12	26	7	16	13	8	15	59
Total TOCA				4	10	12	26	7	16	13	8	15	59
TUTA	31583700041 7	COLEGIO SAN MIGUEL ARCANGEL	URBAN A	6	10	17	33	16	8	13	10	10	57
	31583700042 5	INSTITUCION EDUCATIVA FRAY ARTURO AYALA	URBAN A		4	11	15	9	4	7	3	3	26
Total TUTA				6	14	28	48	25	12	20	13	13	83
VENTAQUEMAD A	31586100210 2	INSTITUCION EDUCATIVA PEDRO PASCASIO MARTINEZ	URBAN A			1	1	5	23	6	7	10	51
	31586100211 1	CENTRO EDUCATIVO SAN AGUSTIN	URBAN A									1	1
	31586100212 9	INSTITUCION EDUCATIVA MANUEL ANTONIO FLOREZ	URBAN A		2	2	4	13	17	15	13	16	74
Total VENTAQUEMAD A					2	3	5	18	40	21	20	27	126
VILLA DE LEYVA	31540700024 3	INSTITUCION EDUCATIVA NUEVA ERA	URBAN A		4	13	17	14	19	18	13	21	85
	31540700028 6	COLEGIO DULCE CORAZON DE MARIA	URBAN A	5	12	21	38	18	18	19	16	18	89
	31540700035	GIMNASIO	URBAN	2	7	13	22	15	11	21	14	11	72



	9	CAMPESTRE SANTO DOMINGO	A													
	31540700036 7	GIMNASIO MODERNO SANTA MARIA DE LEYVA	URBAN A		5	10	15	8	7	15	6	5	41			
Total VILLA DE LEYVA				7	28	57	92	55	55	73	49	55	287			
Total general				21 7	65 7	119 3	206 7	122 6	123 7	118 5	115 7	109 0	589 5			

Tabla 24 CONSOLIDADO DE MATRICULA PRIVADA POR MUNICIPIO,
INSTITUCION Y GRADO - AÑO 2022 Parte 2.

municipio	INSTITUCION	ZONA	3 - Secundaria					4 - Media			5 - Ed. por ciclos					Total general	REGUL AR	
			6	7	8	9	TOT	10	11	TOT	23	24	25	26	TOT			
AQUITANIA	COLEGIO SENDERITO DEL SABER	URBANA															114	114
Total AQUITANIA																	114	114
BELEN	COLEGIO PEQUEÑOS TRIUNFADOR ES	URBANA															21	21
	GIMNASIO PEDAGOGICO NUEVO HORIZONTE	URBANA															36	36
Total BELEN																	57	57
CHIQUINQUIRA	COLEGIO DE EDUCACION BASICA Y MEDIA TECNICA NUESTRA SEÑORA DE NAZARETH	URBANA	31	39	47	51	168	45	40	85							386	386
	COLEGIO SEMINARIO MENOR DIOCESANO	URBANA	31	27	20	25	103	19	19	38							225	225
	COLEGIO INFANTIL PIAGET	URBANA															36	36
	COLEGIO MONTESSORI	URBANA	20	24	19	25	88	16	22	38							258	258
	COLEGIO TIRSO GARCIA	URBANA															181	181



OICATA	INSTITUCION EDUCATIVA NUEVA GRANADA	RURAL	11	9	8	3	31	9	10	19							50	50
Total OICATA			11	9	8	3	31	9	10	19							50	50
PAIPA	I.E. SAGRADA FAMILIA	URBANA	15	11	11	14	51	15	18	33							198	198
	I.E. ACADEMICO DE PAIPA	URBANA	25	30	32	32	119	33	18	51							368	368
	I.E. JUAN BAUTISTA MARIA VIANNEY	URBANA	59	51	56	54	220	71	38	109							673	673
	CENTRO EDUCATIVO CARRUSEL	RURAL															47	47
	LICEO CAMPESTRE FRAY ARTURO AYALA	URBANA	19	17	15	18	69	21	17	38							229	229
	LICEO LOS ANGELES	URBANA															14	14
	GIMNASIO MODERNO MARIA MONTESORY	URBANA															43	43
	INSTITUTO SANTA RITA	RURAL	15	16	8	6	45	8	13	21							154	154
Total PAIPA			133	125	122	124	504	148	104	252							1726	1726
PAZ DE RIO	ESC EL BUTLER	URBANA															95	95
Total PAZ DE RIO																	95	95
PUERTO BOYACA	ESCUELA DIOS ES AMOR	URBANA															140	140
	COLEGIO SANTA TERESITA	URBANA	35	54	37	54	180	66	65	131							545	545
	LICEO PESTALOZZI	URBANA	22	14	33	12	81										268	268
	LICEO INFANTIL ANGELITOS	URBANA	9	5			14										177	177
Total PUERTO BOYACA			66	73	70	66	275	66	65	131							1130	1130
RAMIRIQUI	I.E. MIGUEL FRANKLIN BUITRAGO	URBANA	25	27	19	11	82	17	11	28							243	243



Total SANTA MARIA			10	4	3	2	19	3	1	4						38	38
SANTA ROSA DE VITERBO	COLEGIO JUAN PABLO II	URBANA	6	3	5	3	17									83	83
	I.E. RAFAEL REYES	URBANA	24	18	20	21	83	17	13	30						256	256
Total SANTA ROSA DE VITERBO			30	21	25	24	100	17	13	30						339	339
SANTANA	LICEO CAMPESTRE MUNDO CONSTRUCTIVO	URBANA	4	5	5		14	3	3	6						48	48
	COLEGIO HUELLITAS CREATIVAS	URBANA														7	7
Total SANTANA			4	5	5		14	3	3	6						55	55
SIACHOQUE	CENT EDUC FILADELFIA	RURAL														42	42
Total SIACHOQUE																42	42
SOATA	GIMNASIO ARTISTICO BILINGÜE	URBANA														21	21
Total SOATA																21	21
SOCHA	COLEGIO PEQUEÑOS PENSADORES DE SOCHA	URBANA														190	190
	LICEO MODERNO DAVID AUSUBEL	URBANA														19	19
Total SOCHA																209	209
SORACA	COLEGIO BILINGÜE OXFORD	RURAL	27	25	17	17	86	21	15	36						122	122
	INSTITUCION EDUCATIVA GABRIEL GARCIA MARQUEZ	RURAL						38	25	63						63	63
	COLEGIO MILITAR CORONEL JUAN JOSE RONDON	RURAL	18	25	16	24	83	17	21	38						177	177
Total SORACA			45	50	33	41	169	76	61	137						362	362



TIBASOSA	CENTRO EDUCATIVO MI MUNDO MAGICO DE IDEAS	URBANA																113	113	
	CENTRO EDUCATIVO ESTRELLAS DEL FUTURO	URBANA																	81	81
Total TIBASOSA																			194	194
TINJACA	COLEGIO CAMPESTRE LOS ARRAYANES	RURAL																	40	40
Total TINJACA																			40	40
TOCA	LICEO PSICOPEDAGOGICO JEAN PIAGET	URBANA	6	12	4	5	27	7		7									119	119
Total TOCA			6	12	4	5	27	7		7									119	119
TUTA	COLEGIO SAN MIGUEL ARCANGEL	URBANA																	90	90
	INSTITUCION EDUCATIVA FRAY ARTURO AYALA	URBANA																	41	41
Total TUTA																			131	131
VENTAQUEMADA	INSTITUCION EDUCATIVA PEDRO PASCASIO MARTINEZ	URBANA	4	4	7	6	21												73	73
	CENTRO EDUCATIVO SAN AGUSTIN	URBANA																	1	1
	INSTITUCION EDUCATIVA MANUEL ANTONIO FLOREZ	URBANA	11	9	11	9	40	13	4	17									135	135
Total VENTAQUEMADA			15	13	18	15	61	13	4	17									209	209
VILLA DE LEYVA	INSTITUCION EDUCATIVA NUEVA ERA	URBANA	12	10	8	14	44	9	9	18									164	164
	COLEGIO DULCE CORAZON DE MARIA	URBANA	29	17	20	19	85	20	18	38	15	26	17	13	71				321	250



	GIMNASIO CAMPESTRE SANTO DOMINGO	URBANA	18	18	16	18	70	16	11	27							191	191
	GIMNASIO MODERNO SANTA MARIA DE LEYVA	URBANA															56	56
Total VILLA DE LEYVA			59	45	44	51	199	45	38	83	15	26	17	13	71	732	661	
Total general			903	811	791	745	3250	747	613	1360	61	118	180	110	469	13041	12572	

8. SECRETARIA DE CULTURA Y PATRIMONIO

MISIÓN

Dirigir, coordinar, gestionar y supervisar la política cultural y patrimonial del Departamento, fomentándolo hacia el diálogo, el reconocimiento y la visibilización de la diversidad cultural y patrimonial de Boyacá, garantizando los derechos culturales de la población boyacense, a través del acceso amplio y democrático a los bienes y servicios culturales, del fortalecimiento del sistema departamental de cultura, desarrollo de procesos de salvaguarda y apropiación social del patrimonio cultural; el fomento de los procesos de formación artística y manifestaciones culturales, investigación, emprendimiento y desarrollo de la cultura ciudadana, en la perspectiva del reconocimiento de la dimensión cultural como eje estratégico para el desarrollo sostenible, en concordancia con los principios de descentralización, participación y autonomía". (Artículo 55, de la Ordenanza 049 del 6 de diciembre de 2019).

VISIÓN

La Secretaría de Cultura y Patrimonio de Boyacá, se proyecta como un equipo de trabajo idóneo y eficaz fundamentado con criterios de equidad, solidaridad, diálogo, el reconocimiento y la visibilización de la diversidad cultural y patrimonial de Boyacá, comprometido con la búsqueda del desarrollo comunitario, llevando a cabo acciones de

coordinación y articulación interinstitucional, garantizando los derechos culturales de la población boyacense, a través del acceso amplio y democrático a los bienes y servicios culturales, en pro del mejoramiento de la calidad de vida de la población que habita en el departamento de Boyacá. (Esta visión se formuló con base en la visión del departamento de Boyacá: "En el año 2025 Boyacá, será una región próspera y competitiva aprovechando su posición geográfica, su diversidad de climas y culturas, su enorme potencial turístico, minero y agrícola, comprometidos con la responsabilidad social y el medio ambiente con el fin de brindar a sus ciudadanos, oportunidades de desarrollo social y económico en condiciones de sostenibilidad, equidad y seguridad".)

Tabla 25. Proyectos formulados por la secretaria en el año 2022

Proyectos formulados para la vigencia del año 2022						
No.	NOMBRE DEL PROYECTO (Nota 1)	CÓDIGO BPIN (Nota 2)	VALOR	ESTADO EJECUCIÓN (Nota 3)		
				T	P	N
1	APOYO A LA Secretaría DE CULTURA Y PATRIMONIO EN SUS PROCESOS MISIONALES Y ADMINISTRATIVOS PARA AVANZAR EN LA EJECUCIÓN DEL PROGRAMA 42 DEL PLAN DE DESARROLLO VIGENCIA 2022 DE BOYACA	2022004150003A1	\$ 165,328,600.00	X		
2	APOYO A LA Secretaría DE CULTURA Y PATRIMONIO EN SUS PROCESOS MISIONALES Y ADMINISTRATIVOS PARA AVANZAR EN LA EJECUCIÓN DE LOS PROGRAMAS 39, 40, 41 DEL PLAN DE DESARROLLO VIGENCIA 2022 DE BOYACÁ	2022004150004	\$ 479,947,400.00	X		
3	FORMACIÓN DE BACHILLERES CON ÉNFASIS ENMÚSICA, PLAN NO FORMAL Y DESCENTRALIZACIÓN EN EL AÑO 2022 EN ALGUNOS MUNICIPIOS DEL DEPARTAMENTO DE BOYACA	2022004150023A1	\$ 704,690,000.00	X		

4	FORTALECIMIENTO DE PROCESOS DE INVESTIGACIÓN HISTORIOGRÁFICA, EDICIÓN Y PUBLICACIÓN DE OBRAS EN EL AÑO 2022 PARA EL DEPARTAMENTO DE BOYACÁ	2022004150035	\$ 465,557,024.00	X		
5	FORTALECIMIENTO INTERINSTITUCIONAL EN PROCESOS DE ORGANIZACIÓN, DIFUSIÓN Y GESTIÓN DE SERVICIOS CULTURALES, A TRAVÉS DE LA AGENDA CULTURAL 2022 EN EL DEPARTAMENTO DE BOYACÁ	2022004150043	\$ 1,200,000,000.00	X		
6	APOYO INSTITUCIONAL PARA IMPULSAR PROGRAMAS Y ACTIVIDADES CULTURALES Y ARTÍSTICAS 2022 EN EL DEPARTAMENTO DE BOYACA	2022004150067	\$ 250,000,000.00	X		
7	FORTALECIMIENTO A LAS ACTIVIDADES DEL MOVIMIENTO SINFÓNICO BANDÍSTICO Y DE CUERDAS TÍPICAS VIGENCIA 2022 EN EL DEPARTAMENTO DE BOYACÁ	2022004150080	\$ 316,768,015.00	X		
8	FORTALECIMIENTO DE LAS EXPRESIONES ARTÍSTICAS, MANIFESTACIONES CULTURALES Y REDES DE SERVICIOS CULTURALES EN EL AÑO 2022 EN EL DEPARTAMENTO DE BOYACA	2022004150097	\$ 7,500,261,643.00	X		
9	APOYO Y FORTALECIMIENTO A LA Secretaría DE CULTURA Y PATRIMONIO EN SUS PROCESOS MISIONALES Y ADMINISTRATIVOS PARA AVANZAR EN LA EJECUCIÓN DE LOS PROGRAMAS DEL PLAN DE DESARROLLO VIGENCIA 2022 DE BOYACÁ	2022004150108	\$ 282,525,100.00	X		

10	APOYO A LA Secretaría DE CULTURA Y PATRIMONIO EN SUS PROCESOS MISIONALES Y ADMINISTRATIVOS PARA AVANZAR EN LA EJECUCIÓN DEL PROGRAMA 42 FASE 2 DEL PLAN DE DESARROLLO VIGENCIA 2022 DE BOYACÁ	2022004150109	\$ 147,516,000.00	X		
11	DIVULGACIÓN DE LAS EXPRESIONES ARTÍSTICAS Y CULTURALES A TRAVÉS DEL FESTIVAL INTERNACIONAL DE LA CULTURA EN SU VERSION XLIX AÑO 2022, DEPARTAMENTO DE BOYACÁ	2022004150135A2	\$ 4452922950,00	X		
12	FORTALECIMIENTO DE LOS PROCESOS DE APROPIACIÓN AL PATRIMONIO CULTURAL CON LA EJECUCIÓN DE PROYECTOS VIABILIZADOS SEGÚN CONVOCATORIA INC (IMPUESTO NACIONAL AL CONSUMO DE LA TELEFONÍA MÓVIL), BOYACÁ PROTEGE SU PATRIMONIO, EN EL DEPARTAMENTO DE BOYACÁ	2022004150151	\$ 792,607,927.00	X		
VALOR TOTAL			\$ 12,305,201,709.00			

Fuente Secretaría de Cultura y Patrimo

Tabla 26. Instituciones Municipales de Cultura.

No.	MUNICIPIO	PROVINCIA	INSTITUCIONES PÚBLICAS *	
			SI	NO
1	ALMEIDA	ORIENTE	1	



2	AQUITANIA	SUGAMUXI	1	
3	ARCABUCO	RICAUORTE	1	
4	BELÉN	TUNDAMA	1	
5	BERBEO	LENGUPA	1	
6	BETÉITIVA	VALDERRAMA	1	
7	BOAVITA	NORTE	1	
8	BOYACÁ	MÁRQUEZ	1	
9	BRICEÑO	OCCIDENTE	1	
10	BUENAVISTA	OCCIDENTE	1	
11	BUSBANZÁ	TUNDAMA	1	
12	CALDAS	OCCIDENTE	1	
13	CAMPOHERMOSO	LENGUPA	1	
14	CERINZA	TUNDAMA	1	
15	CHINAVITA	NEIRA	1	
16	CHIQUINQUIRÁ	OCCIDENTE	1	
17	CHÍQUIZA	CENTRO	1	
18	CHISCAS	GUTIÉRREZ	1	



19	CHITA	VALDERRAMA	1	
20	CHITARAQUE	RICAUORTE	1	
21	CHIVATÁ	CENTRO	1	
22	CHIVOR	ORIENTE	1	
23	CIÉNEGA	MÁRQUEZ	1	
24	CÓMBITA	CENTRO	1	
25	COPER	OCCIDENTE	1	
26	CORRALES	TUNDAMA	1	
27	COVARACHÍA	NORTE	1	
28	CUBARÁ	CUBARÁ	1	
29	CUCAITA	CENTRO	1	
30	CUÍTIVA	SUGAMUXI	1	
31	DUITAMA	TUNDAMA	1	
32	EL COCUY	GUTIÉRREZ	1	
33	EL ESPINO	GUTIÉRREZ	1	
34	FIRAVITOBA	SUGAMUXI	1	
35	FLORESTA	TUNDAMA	1	

36	GACHANTIVÁ	RICAUORTE	1	
37	GÁMEZA	SUGAMUXI	1	
38	GARAGOA	NEIRA	1	
39	GUACAMAYAS	GUTIÉRREZ	1	
40	GUATEQUE	NEIRA	1	
41	GUAYATÁ	ORIENTE	1	
42	GÜICÁN	GUTIÉRREZ	1	
43	IZA	SUGAMUXI	1	
44	JENESANO	MÁRQUEZ	1	
45	JERICÓ	VALDERRAMA	1	
46	LABRANZAGRANDE	LA LIBERTAD	1	
47	LA CAPILLA	ORIENTE	1	
48	LA UVITA	NORTE	1	
49	LA VICTORIA	OCCIDENTE	1	
50	MACANAL	NEIRA	1	
51	MARIÍ	OCCIDENTE	1	
52	MIRAFLORES	LENGUPA	1	



53	MONGUA	SUGAMUXI	1	
54	MONGUÍ	SUGAMUXI	1	
55	MONQUIRÁ	RICAURTE	1	
56	MOTAVITA	CENTRO	1	
57	MUZO	OCCIDENTE	1	
58	NOBSA	SUGAMUXI	1	
59	NUEVO COLÓN	MÁRQUEZ	1	
60	OICATÁ	CENTRO	1	
61	OTANCHE	OCCIDENTE	1	
62	PACHAVITA	NEIRA	1	
63	PÁEZ	LENGUPA	1	
64	PAIPA	TUNDAMA	1	
65	PAJARITO	LA LIBERTAD	1	
66	PANQUEBA	GUTIÉRREZ	1	
67	PAUNA	OCCIDENTE	1	
68	PAYA	LA LIBERTAD	1	
69	PAZ DE RÍO	VALDERRAMA	1	

70	PESCA	SUGAMUXI	1	
71	PISBA	LA LIBERTAD	1	
72	PUERTO BOYACÁ	PUETO BOYACÁ	1	
73	QUÍPAMA	OCCIDENTE	1	
74	RAMIRIQUÍ	MÁRQUEZ	1	
75	RÁQUIRA	RICAUURTE	1	
76	RONDÓN	MÁRQUEZ	1	
77	SABOYÁ	OCCIDENTE	1	
78	SÁCHICA	RICAUURTE	1	
79	SAMACÁ	CENTRO	1	
80	SAN EDUARDO	LENGUPA	1	
81	SAN JOSÉ DE PARE	RICAUURTE	1	
82	SAN LUÍS DE GACENO	NEIRA	1	
83	SAN MATEO	NORTE	1	
84	SAN MIGUEL DE SEMA	OCCIDENTE	1	
85	SAN PABLO DE BORBUR	OCCIDENTE	1	
86	SANTANA	RICAUURTE	1	



87	SANTA MARÍA	NEIRA	1	
88	SANTA ROSA DE VITERBO.	TUNDAMA	1	
89	SANTA SOFÍA	RICAUORTE	1	
90	SATIVANORTE	NORTE	1	
91	SATIVASUR	NORTE	1	
92	SIACHOQUE	CENTRO	1	
93	SOATÁ	NORTE	1	
94	SOCHA	VALDERRAMA	1	
95	SOCOTÁ	VALDERRAMA	1	
96	SOGAMOSO	SUGAMUXI	1	
97	SOMONDOCO	ORIENTE	1	
98	SORA	CENTRO	1	
99	SORACÁ	CENTRO	1	
100	SOTAQUIRÁ	CENTRO	1	
101	SUSACÓN	NORTE	1	
102	SUTAMARCHÁN	RICAUORTE	1	
103	SUTATENZA	ORIENTE	1	



104	TASCO	VALDERRAMA	1	
105	TENZA	ORIENTE	1	
106	TIBANÁ	MÁRQUEZ	1	
107	TIBASOSA	SUGAMUXI	1	
108	TINJACÁ	RICAUORTE	1	
109	TIPACOQUE	NORTE	1	
110	TOCA	CENTRO	1	
111	TOGÜÍ	RICAUORTE	1	
112	TÓPAGA	SUGAMUXI	1	
113	TOTA	SUGAMUXI	1	
114	TUNJA	CENTRO	1	
115	TUNUNGUÁ	OCCIDENTE	1	
116	TURMEQUÉ	MÁRQUEZ	1	
117	TUTA	CENTRO	1	
118	TUTAZÁ	TUNDAMA	1	
119	ÚMBITA	MÁRQUEZ	1	
120	VENTAQUEMADA	CENTRO	1	

121	VILLA DE LEYVA	RICAUORTE	1	
122	VIRACACHÁ	MÁRQUEZ	1	
123	ZETAQUIRA	LENGUPA	1	
MUNICIPIOS ADSCRITOS A LA RED.			123	
% MUNICIPIOS ADSCRITOS A LA RED.			100.00%	
MUNICIPIOS NO ADSCRITOS A LA RED.				0
% MUNICIPIOS NO ADSCRITOS A LA RED.				0.00%
TOTAL MUNICIPIOS DE BOYACA			123	
% TOTAL MUNICIPIOS DE BOYACA			100.00%	
* Secretaría, instituto, oficina o casa de la cultura pública municipal.				

Tabla 27 RED DEPARTAMENTAL DE MEDIOS DE COMUNICACIÓN CIUDADANOS Y COMUNITARIOS

No.	MUNICIPIO	PROVINCIA	MEDIOS DE COMUNICACIÓN CIUDADANOS Y COMUNITARIOS	
			SI	NO
1	ALMEIDA	ORIENTE		1
2	AQUITANIA	SUGAMUXI	1	



3	ARCABUCO	RICAURTE		1
4	BELÉN	TUNDAMA	1	
5	BERBEO	LENGUPA		1
6	BETÉITIVA	VALDERRAMA		1
7	BOAVITA	NORTE	1	
8	BOYACÁ	MÁRQUEZ		1
9	BRICEÑO	OCCIDENTE		1
10	BUENAVISTA	OCCIDENTE		1
11	BUSBANZÁ	TUNDAMA		1
12	CALDAS	OCCIDENTE		1
13	CAMPOHERMOSO	LENGUPA	1	
14	CERINZA	TUNDAMA	1	
15	CHINAVITA	NEIRA		1
16	CHIQUINQUIRÁ	OCCIDENTE		1
17	CHÍQUIZA	CENTRO		1
18	CHISCAS	GUTIÉRREZ		1
19	CHITA	VALDERRAMA	1	



20	CHITARAQUE	RICAURTE		1
21	CHIVATÁ	CENTRO		1
22	CHIVOR	ORIENTE		1
23	CIÉNEGA	MÁRQUEZ	1	
24	CÓMBITA	CENTRO		1
25	COPER	OCCIDENTE		1
26	CORRALES	TUNDAMA		1
27	COVARACHÍA	NORTE		1
28	CUBARÁ	CUBARÁ		1
29	CUCAITA	CENTRO	1	
30	CUÍTIVA	SUGAMUXI		1
31	DUITAMA	TUNDAMA		1
32	EL COCUY	GUTIÉRREZ	1	
33	EL ESPINO	GUTIÉRREZ		1
34	FIRAVITOBA	SUGAMUXI		1
35	FLORESTA	TUNDAMA		1
36	GACHANTIVÁ	RICAURTE		1



37	GÁMEZA	SUGAMUXI		1
38	GARAGOA	NEIRA	1	
39	GUACAMAYAS	GUTIÉRREZ		1
40	GUATEQUE	NEIRA	1	
41	GUAYATÁ	ORIENTE	1	
42	GÜICÁN	GUTIÉRREZ	1	
43	IZA	SUGAMUXI		1
44	JENESANO	MÁRQUEZ	1	
45	JERICÓ	VALDERRAMA		1
46	LABRANZAGRANDE	LA LIBERTAD		1
47	LA CAPILLA	ORIENTE		1
48	LA UVITA	NORTE		1
49	LA VICTORIA	OCCIDENTE		1
50	MACANAL	NEIRA	1	
51	MARIÍ	OCCIDENTE		1
52	MIRAFLORES	LENGUPA	1	
53	MONGUA	SUGAMUXI	1	



54	MONGUÍ	SUGAMUXI	1	
55	MONQUIRÁ	RICAURTE	1	
56	MOTAVITA	CENTRO		1
57	MUZO	OCCIDENTE		1
58	NOBSA	SUGAMUXI	1	
59	NUEVO COLÓN	MÁRQUEZ	1	
60	OICATÁ	CENTRO		1
61	OTANCHE	OCCIDENTE		1
62	PACHAVITA	NEIRA		1
63	PÁEZ	LENGUPA	1	
64	PAIPA	TUNDAMA	1	
65	PAJARITO	LA LIBERTAD		1
66	PANQUEBA	GUTIÉRREZ		1
67	PAUNA	OCCIDENTE	1	
68	PAYA	LA LIBERTAD		1
69	PAZ DE RÍO	VALDERRAMA	1	
70	PESCA	SUGAMUXI		1



71	PISBA	LA LIBERTAD		1
72	PUERTO BOYACÁ	PUETO BOYACÁ	1	
73	QUÍPAMA	OCCIDENTE		1
74	RAMIRIQUÍ	MÁRQUEZ	1	
75	RÁQUIRA	RICAURTE		1
76	RONDÓN	MÁRQUEZ		1
77	SABOYÁ	OCCIDENTE		1
78	SÁCHICA	RICAURTE		1
79	SAMACÁ	CENTRO		1
80	SAN EDUARDO	LENGUPA		1
81	SAN JOSÉ DE PARE	RICAURTE		1
82	SAN LUÍS DE GACENO	NEIRA		1
83	SAN MATEO	NORTE		1
84	SAN MIGUEL DE SEMA	OCCIDENTE		1
85	SAN PABLO DE BORBUR	OCCIDENTE		1
86	SANTANA	RICAURTE		1
87	SANTA MARÍA	NEIRA		1



88	SANTA ROSA DE VITERBO	TUNDAMA		1
89	SANTA SOFÍA	RICAURTE	1	
90	SATIVANORTE	NORTE		1
91	SATIVASUR	NORTE		1
92	SIACHOQUE	CENTRO		1
93	SOATÁ	NORTE	1	
94	SOCHA	VALDERRAMA		1
95	SOCOTÁ	VALDERRAMA		1
96	SOGAMOSO	SUGAMUXI		1
97	SOMONDOCO	ORIENTE		1
98	SORA	CENTRO		1
99	SORACÁ	CENTRO		1
100	SOTAQUIRÁ	CENTRO	1	
101	SUSACÓN	NORTE		1
102	SUTAMARCHÁN	RICAURTE	1	
103	SUTATENZA	ORIENTE	1	
104	TASCO	VALDERRAMA		1



105	TENZA	ORIENTE	1	
106	TIBANÁ	MÁRQUEZ		1
107	TIBASOSA	SUGAMUXI		1
108	TINJACÁ	RICAURTE		1
109	TIPACOQUE	NORTE		1
110	TOCA	CENTRO	1	
111	TOGÜÍ	RICAURTE		1
112	TÓPAGA	SUGAMUXI		1
113	TOTA	SUGAMUXI		1
114	TUNJA	CENTRO	1	
115	TUNUNGUÁ	OCCIDENTE		1
116	TURMEQUÉ	MÁRQUEZ		1
117	TUTA	CENTRO		1
118	TUTAZÁ	TUNDAMA		1
119	ÚMBITA	MÁRQUEZ	1	
120	VENTAQUEMADA	CENTRO	1	
121	VILLA DE LEYVA	RICAURTE		1



122	VIRACACHÁ	MÁRQUEZ		1
123	ZETAQUIRA	LENGUPA	1	
MUNICIPIOS ADSCRITOS A LA RED.			38	
% MUNICIPIOS ADSCRITOS A LA RED.			30.89%	
MUNICIPIOS NO ADSCRITOS A LA RED.				85
% MUNICIPIOS NO ADSCRITOS A LA RED.				69.11%
TOTAL MUNICIPIOS			123	
% TOTAL MUNICIPIOS			100.00%	

Tabla 28 red departamental de museos.

No.	MUNICIPIO	PROVINCIA	MUSEOS *	
			SI	NO
1	ALMEIDA	ORIENTE		1
2	AQUITANIA	SUGAMUXI		1
3	ARCABUCO	RICAUURTE	1	
4	BELÉN	TUNDAMA		1
5	BERBEO	LENGUPA		1



6	BETÉITIVA	VALDERRAMA		1
7	BOAVITA	NORTE		1
8	BOYACÁ	MÁRQUEZ		1
9	BRICEÑO	OCCIDENTE		1
10	BUENAVISTA	OCCIDENTE		1
11	BUSBANZÁ	TUNDAMA		1
12	CALDAS	OCCIDENTE		1
13	CAMPOHERMOSO	LENGUPA		1
14	CERINZA	TUNDAMA		1
15	CHINAVITA	NEIRA		1
16	(a) CHIQUINQUIRÁ **	OCCIDENTE		1
17	CHÍQUIZA	CENTRO		1
18	CHISCAS	GUTIÉRREZ		1
19	CHITA	VALDERRAMA		1
20	CHITARAQUE	RICAURTE		1
21	CHIVATÁ	CENTRO		1
22	CHIVOR	ORIENTE		1



23	CIÉNEGA	MÁRQUEZ		1
24	CÓMBITA	CENTRO		1
25	COPER	OCCIDENTE		1
26	CORRALES	TUNDAMA		1
27	COVARACHÍA	NORTE		1
28	CUBARÁ	CUBARÁ		1
29	CUCAITA	CENTRO		1
30	CUÍTIVA	SUGAMUXI		1
31	DUITAMA	TUNDAMA		1
32	EL COCUY	GUTIÉRREZ	2	
33	EL ESPINO	GUTIÉRREZ		1
34	FIRAVITOBA	SUGAMUXI		1
35	(b) FLORESTA **	TUNDAMA	1	
36	GACHANTIVÁ	RICAUURTE		1
37	GÁMEZA	SUGAMUXI		1
38	GARAGOA	NEIRA		1
39	GUACAMAYAS	GUTIÉRREZ		1



40	GUATEQUE	NEIRA		1
41	GUAYATÁ	ORIENTE		1
42	GÜICÁN	GUTIÉRREZ		1
43	IZA	SUGAMUXI		1
44	JENESANO	MÁRQUEZ		1
45	JERICÓ	VALDERRAMA		1
46	LABRANZAGRANDE	LA LIBERTAD		1
47	LA CAPILLA	ORIENTE		1
48	LA UVITA	NORTE		1
49	LA VICTORIA	OCCIDENTE		1
50	MACANAL	NEIRA	1	
51	MARIÍ	OCCIDENTE		1
52	MIRAFLORES	LENGUPA		1
53	MONGUA	SUGAMUXI	1	
54	MONGUÍ	SUGAMUXI	1	
55	MONQUIRÁ	RICAURTE		1
56	MOTAVITA	CENTRO		1



57	MUZO	OCCIDENTE		1
58	NOBSA	SUGAMUXI	2	
59	NUEVO COLÓN	MÁRQUEZ		1
60	OICATÁ	CENTRO		1
61	OTANCHE	OCCIDENTE		1
62	PACHAVITA	NEIRA		1
63	PÁEZ	LENGUPA		1
64	PAIPA	TUNDAMA	1	1
65	PAJARITO	LA LIBERTAD		1
66	PANQUEBA	GUTIÉRREZ		1
67	PAUNA	OCCIDENTE		1
68	PAYA	LA LIBERTAD		1
69	PAZ DE RÍO	VALDERRAMA		1
70	PESCA	SUGAMUXI		1
71	PISBA	LA LIBERTAD		1
72	PUERTO BOYACÁ	PUETO BOYACÁ		1
73	QUÍPAMA	OCCIDENTE		1



74	RAMIRIQUÍ	MÁRQUEZ	1	1
75	RÁQUIRA	RICAURTE		1
76	RONDÓN	MÁRQUEZ		1
77	SABOYÁ	OCCIDENTE		1
78	SÁCHICA	RICAURTE	2	1
79	SAMACÁ	CENTRO		1
80	SAN EDUARDO	LENGUPA		1
81	SAN JOSÉ DE PARE	RICAURTE		1
82	SAN LUÍS DE GACENO	NEIRA		1
83	SAN MATEO	NORTE		1
84	SAN MIGUEL DE SEMA	OCCIDENTE		1
85	SAN PABLO DE BORBUR	OCCIDENTE		1
86	SANTANA	RICAURTE		1
87	SANTA MARÍA	NEIRA		1
88	SANTA ROSA DE VITERBO	TUNDAMA		1
89	SANTA SOFÍA	RICAURTE	1	
90	SATIVANORTE	NORTE		1



91	SATIVASUR	NORTE		1
92	SIACHOQUE	CENTRO		1
93	(c) SOATÁ **	NORTE		1
94	SOCHA	VALDERRAMA		1
95	SOCOTÁ	VALDERRAMA		1
96	(d) SOGAMOSO **	SUGAMUXI	2	
97	SOMONDOCO	ORIENTE		1
98	SORA	CENTRO		1
99	SORACÁ	CENTRO		1
100	SOTAQUIRÁ	CENTRO		1
101	SUSACÓN	NORTE		1
102	SUTAMARCHÁN	RICAURTE	1	
103	SUTATENZA	ORIENTE		1
104	TASCO	VALDERRAMA		1
105	TENZA	ORIENTE		1
106	TIBANÁ	MÁRQUEZ		1
107	TIBASOSA	SUGAMUXI	1	



108	TINJACÁ	RICAURTE		1
109	TIPACOQUE	NORTE		1
110	TOCA	CENTRO		1
111	TOGÜÍ	RICAURTE		1
112	TÓPAGA	SUGAMUXI		1
113	TOTA	SUGAMUXI		1
114	(e) TUNJA **	CENTRO	10	
115	TUNUNGUÁ	OCCIDENTE		1
116	TURMEQUÉ	MÁRQUEZ	1	
117	TUTA	CENTRO		1
118	TUTAZÁ	TUNDAMA		1
119	ÚMBITA	MÁRQUEZ		1
120	VENTAQUEMADA	CENTRO		1
121	(f) VILLA DE LEYVA **	RICAURTE	11	
122	VIRACACHÁ	MÁRQUEZ		1
123	ZETAQUIRA	LENGUPA		1
MUNICIPIOS ADSCRITOS A LA RED.			40	



% MUNICIPIOS ADSCRITOS A LA RED.	32.52%	
MUNICIPIOS NO ADSCRITOS A LA RED.		109
% MUNICIPIOS NO ADSCRITOS A LA RED.		88.62%
TOTAL MUNICIPIOS		149
% TOTAL MUNICIPIOS		121.14%

Tabla 29 Red departamental de bibliotecas públicas municipales de cultura.

No.	MUNICIPIO	PROVINCIA	BIBLIOTECAS *	
			SI	NO
1	ALMEIDA	ORIENTE	1	
2	AQUITANIA	SUGAMUXI	1	
3	ARCABUCO	RICAURTE	1	
4	BELÉN	TUNDAMA	1	



5	BERBEO	LENGUPA	1	
6	BETÉITIVA	VALDERRAMA	1	
7	BOAVITA	NORTE	1	
8	BOYACÁ	MÁRQUEZ	1	
9	BRICEÑO	OCCIDENTE	1	
10	BUENAVISTA	OCCIDENTE	1	
11	BUSBANZÁ	TUNDAMA	1	
12	CALDAS	OCCIDENTE	1	
13	CAMPOHERMOSO	LENGUPA	2	
14	CERINZA	TUNDAMA	1	
15	CHINAVITA	NEIRA	1	
16	CHIQUINQUIRÁ	OCCIDENTE	1	
17	CHÍQUIZA	CENTRO	1	
18	CHISCAS	GUTIÉRREZ	1	
19	CHITA	VALDERRAMA	1	
20	CHITARAQUE	RICAUARTE	1	
21	CHIVATÁ	CENTRO	1	



22	CHIVOR	ORIENTE	1	
23	CIÉNEGA	MÁRQUEZ	1	
24	CÓMBITA	CENTRO	1	
25	COPER	OCCIDENTE	1	
26	CORRALES	TUNDAMA	1	
27	COVARACHÍA	NORTE	1	
28	CUBARÁ	CUBARÁ	1	
29	CUCAITA	CENTRO	1	
30	CUÍTIVA	SUGAMUXI	1	
31	DUITAMA	TUNDAMA	1	
32	EL COCUY	GUTIÉRREZ	1	
33	EL ESPINO	GUTIÉRREZ	1	
34	FIRAVITOBÁ	SUGAMUXI	1	
35	FLORESTA	TUNDAMA	1	
36	GACHANTIVÁ	RICAUARTE	1	
37	GÁMEZA	SUGAMUXI	1	
38	GARAGOA	NEIRA	1	



39	GUACAMAYAS	GUTIÉRREZ	1	
40	GUATEQUE	NEIRA	1	
41	GUAYATÁ	ORIENTE	1	
42	GÜICÁN	GUTIÉRREZ	1	
43	IZA	SUGAMUXI	1	
44	JENESANO	MÁRQUEZ	1	
45	JERICÓ	VALDERRAMA	1	
46	LABRANZAGRANDE	LA LIBERTAD	1	
47	LA CAPILLA	ORIENTE	1	
48	LA UVITA	NORTE	1	
49	LA VICTORIA	OCCIDENTE	1	
50	MACANAL	NEIRA	1	
51	MARIÍ	OCCIDENTE	1	
52	MIRAFLORES	LENGUPA	1	
53	MONGUA	SUGAMUXI	1	
54	MONGUÍ	SUGAMUXI	1	
55	MONIQUIRÁ	RICAUURTE	1	



56	MOTAVITA	CENTRO	1	
57	MUZO	OCCIDENTE	1	
58	NOBSA	SUGAMUXI	1	
59	NUEVO COLÓN	MÁRQUEZ	1	
60	OICATÁ	CENTRO	1	
61	OTANCHE	OCCIDENTE	1	
62	PACHAVITA	NEIRA	1	
63	PÁEZ	LENGUPA	1	
64	PAIPA	TUNDAMA	2	
65	PAJARITO	LA LIBERTAD	1	
66	PANQUEBA	GUTIÉRREZ	1	
67	PAUNA	OCCIDENTE	1	
68	PAYA	LA LIBERTAD	1	
69	PAZ DE RÍO	VALDERRAMA	1	
70	PESCA	SUGAMUXI	1	
71	PISBA	LA LIBERTAD	1	
72	PUERTO BOYACÁ	PUETO BOYACÁ	1	



73	QUÍPAMA	OCCIDENTE	1	
74	RAMIRIQUÍ	MÁRQUEZ	1	
75	RÁQUIRA **	RICAURTE	1	
76	RONDÓN	MÁRQUEZ	1	
77	SABOYÁ	OCCIDENTE	1	
78	SÁCHICA	RICAURTE	1	
79	SAMACÁ	CENTRO	1	
80	SAN EDUARDO	LENGUPA	1	
81	SAN JOSÉ DE PARE	RICAURTE	1	
82	SAN LUÍS DE GACENO	NEIRA	1	
83	SAN MATEO	NORTE	1	
84	SAN MIGUEL DE SEMA	OCCIDENTE	1	
85	SAN PABLO DE BORBUR	OCCIDENTE	1	
86	SANTANA	RICAURTE	1	
87	SANTA MARÍA	NEIRA	1	
88	SANTA ROSA DE VITERBO	TUNDAMA	1	
89	SANTA SOFÍA	RICAURTE	1	



90	SATIVANORTE	NORTE	1	
91	SATIVASUR	NORTE	1	
92	SIACHOQUE	CENTRO	1	
93	SOATÁ **	NORTE	1	
94	SOCHA	VALDERRAMA	1	
95	SOCOTÁ	VALDERRAMA	1	
96	SOGAMOSO	SUGAMUXI	1	
97	SOMONDOCO	ORIENTE	1	
98	SORA	CENTRO	1	
99	SORACÁ	CENTRO	1	
100	SOTAQUIRÁ	CENTRO	1	
101	SUSACÓN	NORTE	1	
102	SUTAMARCHÁN	RICAUORTE	1	
103	SUTATENZA	ORIENTE	1	
104	TASCO	VALDERRAMA	1	
105	TENZA	ORIENTE	1	
106	TIBANÁ	MÁRQUEZ	1	



107	TIBASOSA	SUGAMUXI	1	
108	TINJACÁ	RICAURTE	1	
109	TIPACOQUE	NORTE	1	
110	TOCA	CENTRO	1	
111	TOGÜÍ	RICAURTE	1	
112	TÓPAGA	SUGAMUXI	1	
113	TOTA	SUGAMUXI	1	
114	TUNJA	CENTRO	2	
115	TUNUNGUÁ	OCCIDENTE	1	
116	TURMEQUÉ	MÁRQUEZ	1	
117	TUTA	CENTRO	1	
118	TUTAZÁ	TUNDAMA	1	
119	ÚMBITA	MÁRQUEZ	1	
120	VENTAQUEMADA	CENTRO	1	
121	VILLA DE LEYVA	RICAURTE	1	
122	VIRACACHÁ	MÁRQUEZ	1	
123	ZETAQUIRA	LENGUPA	1	



MUNICIPIOS ADSCRITOS A LA RED.		126	
% MUNICIPIOS ADSCRITOS A LA RED.		102.44%	
MUNICIPIOS NO ADSCRITOS A LA RED.			0
% MUNICIPIOS NO ADSCRITOS A LA RED.			0.00%
TOTAL MUNICIPIOS		126	
% TOTAL MUNICIPIOS		102.44%	
*	No incluye bibliotecas escolares municipales de las instituciones educativas.		
**	Tienen Convenio con COMFABOY.		

Tabla .30 Biblioteca departamental "eduardo torres quintero.

No.	DESCRIPCIÓN	CANTIDAD USUARIOS
1	SERVICIO DE CONSULTA BIBLIOGRÁFICA.	44,955
2	SERVICIO DE CONSULTA A TRAVÉS DE INTERNET.	1,486
3	DEPÓSITO LEGAL	176
	DISTRIBUCIÓN % POR GÉNERO	
	Femenino	55.70

	Masculino	44.23	
	No responden	0.07	
	TOTAL	100.00	
	DISTRIBUCIÓN % POR RANGOS DE EDAD		
	Primera infancia (0 a 6 años).	10.52	
	Niños y niñas (7 a 12 años).	22.00	
	Adolescentes (13 a 17 años).	19.65	
	Jóvenes (18 a 25 años).	21.66	
	Adultos (26 a 60 años).	24.00	
	Adultos mayores (61 años en adelante).	2.17	
	TOTAL	100.00	

Tabla 31 Biblioteca infantil "pedro pascasio martínez".

No	DESCRIPCIÓN	CANTIDAD DEL SERVICIO PRESTADO.
1	SERVICIO DE CONSULTA Y/O PROMOCIÓN DE LECTURA A NIÑOS Y NIÑAS DE 3 A 12 AÑOS. (Se prestaron 565 servicios a personas que llegaron en forma independiente a la sala de lectura; igualmente se prestaron 1.574 servicios a través de diferentes colegios de Boyacá, para un total de 2.139 servicios).	2,500
2	SERVICIOS DE CONSULTA A PERSONAS ADULTAS QUE ACOMPAÑAN A LOS NIÑOS Y/O NIÑAS.	300

Tabla 32 Red departamental de vigías del patrimonio cultural.

No.	MUNICIPIO	PROVINCIA	GRUPO DE VIGÍAS CONFORMADO Y QUE HACE PARTE DE LA RED		CANTIDAD PERSONAS QUE INTEGRAN EL GRUPO.
			SI	NO	
1	ALMEIDA	ORIENTE		1	
2	AQUITANIA	SUGAMUXI		1	
3	ARCABUCO	RICAUORTE		1	
4	BELÉN	TUNDAMA		1	
5	BERBEO	LENGUPA		1	
6	BETÉITIVA	VALDERRAMA		1	
7	BOAVITA	NORTE		1	
8	BOYACÁ	MÁRQUEZ		1	
9	BRICEÑO	OCCIDENTE		1	
10	BUENAVISTA	OCCIDENTE		1	
11	BUSBANZÁ	TUNDAMA		1	
12	CALDAS	OCCIDENTE		1	
13	CAMPOHERMOSO	LENGUPA		1	



14	CERINZA	TUNDAMA		1	
15	CHINAVITA	NEIRA		1	
16	CHIQUEQUIRÁ	OCCIDENTE	1		13
17	CHÍQUIZA	CENTRO		1	
18	CHISCAS	GUTIÉRREZ		1	
19	CHITA	VALDERRAMA		1	
20	CHITARAQUE	RICAUURTE		1	
21	CHIVATÁ	CENTRO		1	
22	CHIVOR	ORIENTE		1	
23	CIÉNEGA	MÁRQUEZ		1	
24	CÓMBITA	CENTRO		1	
25	COPER	OCCIDENTE		1	
26	CORRALES	TUNDAMA	1		3
27	COVARACHÍA	NORTE		1	
28	CUBARÁ	CUBARÁ		1	
29	CUCAITA	CENTRO		1	
30	CUÍTIVA	SUGAMUXI		1	



31	DUITAMA	TUNDAMA	1		24
32	EL COCUY	GUTIÉRREZ		1	
33	EL ESPINO	GUTIÉRREZ		1	
34	FIRAVITOBA	SUGAMUXI		1	
35	FLORESTA	TUNDAMA		1	
36	GACHANTIVÁ	RICAUORTE		1	
37	GÁMEZA	SUGAMUXI		1	
38	GARAGOA	NEIRA		1	
39	GUACAMAYAS	GUTIÉRREZ		1	
40	GUATEQUE	NEIRA		1	
41	GUAYATÁ	ORIENTE		1	
42	GÜICÁN	GUTIÉRREZ		1	
43	IZA	SUGAMUXI	1		7
44	JENESANO	MÁRQUEZ	1		1
45	JERICÓ	VALDERRAMA		1	
46	LABRANZAGRANDE	LA LIBERTAD		1	
47	LA CAPILLA	ORIENTE		1	



48	LA UVITA	NORTE		1	
49	LA VICTORIA	OCCIDENTE		1	
50	MACANAL	NEIRA		1	
51	MARIÍ	OCCIDENTE		1	
52	MIRAFLORES	LENGUPA		1	
53	MONGUA	SUGAMUXI		1	
54	MONGUÍ	SUGAMUXI	1		2
55	MONQUIRÁ	RICAUARTE		1	
56	MOTAVITA	CENTRO		1	
57	MUZO	OCCIDENTE		1	
58	NOBSA	SUGAMUXI		1	
59	NUEVO COLÓN	MÁRQUEZ		1	
60	OICATÁ	CENTRO		1	
61	OTANCHE	OCCIDENTE		1	
62	PACHAVITA	NEIRA		1	
63	PÁEZ	LENGUPA		1	
64	PAIPA	TUNDAMA	1		3



65	PAJARITO	LA LIBERTAD		1	
66	PANQUEBA	GUTIÉRREZ		1	
67	PAUNA	OCCIDENTE		1	
68	PAYA	LA LIBERTAD		1	
69	PAZ DE RÍO	VALDERRAMA		1	
70	PESCA	SUGAMUXI		1	
71	PISBA	LA LIBERTAD		1	
72	PUERTO BOYACÁ	PUETO BOYACÁ		1	
73	QUÍPAMA	OCCIDENTE		1	
74	RAMIRIQUÍ	MÁRQUEZ	1		1
75	RÁQUIRA	RICAURTE	1		3
76	RONDÓN	MÁRQUEZ		1	
77	SABOYÁ	OCCIDENTE		1	
78	SÁCHICA	RICAURTE	1		1
79	SAMACÁ	CENTRO		1	
80	SAN EDUARDO	LENGUPA		1	
81	SAN JOSÉ DE PARE	RICAURTE		1	



82	SAN LUÍS DE GACENO	NEIRA		1	
83	SAN MATEO	NORTE		1	
84	SAN MIGUEL DE SEMA	OCCIDENTE		1	
85	SAN PABLO DE BORBUR	OCCIDENTE		1	
86	SANTANA	RICAUURTE		1	
87	SANTA MARÍA	NEIRA		1	
88	SANTA ROSA DE VITERBO	TUNDAMA		1	
89	SANTA SOFÍA	RICAUURTE		1	
90	SATIVANORTE	NORTE		1	
91	SATIVASUR	NORTE		1	
92	SIACHOQUE	CENTRO		1	
93	SOATÁ	NORTE		1	
94	SOCHA	VALDERRAMA		1	
95	SOCOTÁ	VALDERRAMA		1	
96	SOGAMOSO	SUGAMUXI	1		3
97	SOMONDOCO	ORIENTE		1	



98	SORA	CENTRO		1	
99	SORACÁ	CENTRO		1	
100	SOTAQUIRÁ	CENTRO	1		3
101	SUSACÓN	NORTE		1	
102	SUTAMARCHÁN	RICAURTE		1	
103	SUTATENZA	ORIENTE		1	
104	TASCO	VALDERRAMA		1	
105	TENZA	ORIENTE		1	
106	TIBANÁ	MÁRQUEZ		1	
107	TIBASOSA	SUGAMUXI	1		15
108	TINJACÁ	RICAURTE		1	
109	TIPACOQUE	NORTE		1	
110	TOCA	CENTRO		1	
111	TOGÜÍ	RICAURTE		1	
112	TÓPAGA	SUGAMUXI		1	
113	TOTA	SUGAMUXI		1	
114	TUNJA	CENTRO	1		11

115	TUNUNGUÁ	OCCIDENTE		1	
116	TURMEQUÉ	MÁRQUEZ	1		7
117	TUTA	CENTRO		1	
118	TUTAZÁ	TUNDAMA	1		3
119	ÚMBITA	MÁRQUEZ		1	
120	VENTAQUEMADA	CENTRO	1		12
121	VILLA DE LEYVA	RICAUORTE	1		7
122	VIRACACHÁ	MÁRQUEZ		1	
123	ZETAQUIRA	LENGUPA		1	
MUNICIPIOS ADSCRITOS A LA RED.			18		
% MUNICIPIOS ADSCRITOS A LA RED.			14.63%		
MUNICIPIOS NO ADSCRITOS A LA RED.				105	
% MUNICIPIOS NO ADSCRITOS A LA RED.				85.37%	
TOTAL MUNICIPIOS			123		
% TOTAL MUNICIPIOS			100.00%		
TOTAL PERSONAS INTEGRAN A LA RED DE VIGÍAS DEL PATRIMONIO CULTURAL.					119

Tabla 33 Red Departamental de Emprendimiento cultural.



No.	MUNICIPIO	PROVINCIA	¿EXISTE ORGANIZACIÓN?		CANTIDAD DE ORGANIZACIONES EN CADA MUNICIPIO.
			SI	NO	
1	ALMEIDA	ORIENTE		1	
2	AQUITANIA	SUGAMUXI	1		3
3	ARCABUCO	RICAUORTE		1	
4	BELÉN	TUNDAMA		1	
5	BERBEO	LENGUPA		1	
6	BETÉITIVA	VALDERRAMA		1	
7	BOAVITA	NORTE		1	
8	BOYACÁ	MÁRQUEZ	1		5
9	BRICEÑO	OCCIDENTE		1	
10	BUENAVISTA	OCCIDENTE		1	
11	BUSBANZÁ	TUNDAMA		1	
12	CALDAS	OCCIDENTE		1	
13	CAMPOHERMOSO	LENGUPA	1		1
14	CERINZA	TUNDAMA		1	
15	CHINAVITA	NEIRA	1		1



16	CHIQUINQUIRÁ	OCCIDENTE	1		5
17	CHÍQUIZA	CENTRO		1	
18	CHISCAS	GUTIÉRREZ		1	
19	CHITA	VALDERRAMA		1	
20	CHITARAQUE	RICAUORTE		1	
21	CHIVATÁ	CENTRO		1	
22	CHIVOR	ORIENTE		1	
23	CIÉNEGA	MÁRQUEZ		1	
24	CÓMBITA	CENTRO	1		1
25	COPER	OCCIDENTE		1	
26	CORRALES	TUNDAMA	1		1
27	COVARACHÍA	NORTE		1	
28	CUBARÁ	CUBARÁ	1		1
29	CUCAITA	CENTRO		1	
30	CUÍTIVA	SUGAMUXI		1	
31	DUITAMA	TUNDAMA	1		20
32	EL COCUY	GUTIÉRREZ	1		1



33	EL ESPINO	GUTIÉRREZ		1	
34	FIRAVITOBA	SUGAMUXI		1	
35	FLORESTA	TUNDAMA		1	
36	GACHANTIVÁ	RICAUORTE		1	
37	GÁMEZA	SUGAMUXI	1		2
38	GARAGOA	NEIRA		1	
39	GUACAMAYAS	GUTIÉRREZ		1	
40	GUATEQUE	NEIRA		1	
41	GUAYATÁ	ORIENTE		1	
42	GÜICÁN	GUTIÉRREZ		1	
43	IZA	SUGAMUXI		1	
44	JENESANO	MÁRQUEZ	1		3
45	JERICÓ	VALDERRAMA		1	
46	LABRANZAGRANDE	LA LIBERTAD		1	
47	LA CAPILLA	ORIENTE		1	
48	LA UVITA	NORTE		1	
49	LA VICTORIA	OCCIDENTE		1	



50	MACANAL	NEIRA		1	
51	MARIÍ	OCCIDENTE		1	
52	MIRAFLORES	LENGUPA	1		1
53	MONGUA	SUGAMUXI		1	
54	MONGUÍ	SUGAMUXI	1		1
55	MONQUIRÁ	RICAUORTE	1		1
56	MOTAVITA	CENTRO		1	
57	MUZO	OCCIDENTE		1	
58	NOBSA	SUGAMUXI	1		2
59	NUEVO COLÓN	MÁRQUEZ		1	
60	OICATÁ	CENTRO		1	
61	OTANCHE	OCCIDENTE	1		1
62	PACHAVITA	NEIRA		1	
63	PÁEZ	LENGUPA		1	
64	PAIPA	TUNDAMA	1		7
65	PAJARITO	LA LIBERTAD		1	
66	PANQUEBA	GUTIÉRREZ		1	



67	PAUNA	OCCIDENTE	1		1
68	PAYA	LA LIBERTAD		1	
69	PAZ DE RÍO	VALDERRAMA		1	
70	PESCA	SUGAMUXI		1	
71	PISBA	LA LIBERTAD		1	
72	PUERTO BOYACÁ	PUETO BOYACÁ	1		3
73	QUÍPAMA	OCCIDENTE		1	
74	RAMIRIQUÍ	MÁRQUEZ	1		2
75	RÁQUIRA	RICOURTE		1	
76	RONDÓN	MÁRQUEZ		1	
77	SABOYÁ	OCCIDENTE		1	
78	SÁCHICA	RICOURTE		1	
79	SAMACÁ	CENTRO	1		1
80	SAN EDUARDO	LENGUPA		1	
81	SAN JOSÉ DE PARE	RICOURTE		1	
82	SAN LUÍS DE GACENO	NEIRA		1	
83	SAN MATEO	NORTE		1	



84	SAN MIGUEL DE SEMA	OCCIDENTE		1	
85	SAN PABLO DE BORBUR	OCCIDENTE	1		2
86	SANTANA	RICAURTE	1		2
87	SANTA MARÍA	NEIRA		1	
88	SANTA ROSA DE VITERBO	TUNDAMA		1	
89	SANTA SOFÍA	RICAURTE		1	
90	SATIVANORTE	NORTE		1	
91	SATIVASUR	NORTE		1	
92	SIACHOQUE	CENTRO		1	
93	SOATÁ	NORTE	1		1
94	SOCHA	VALDERRAMA	1		2
95	SOCOTÁ	VALDERRAMA		1	
96	SOGAMOSO	SUGAMUXI	1		8
97	SOMONDOCO	ORIENTE		1	
98	SORA	CENTRO		1	
99	SORACÁ	CENTRO		1	
100	SOTAQUIRÁ	CENTRO		1	



101	SUSACÓN	NORTE		1	
102	SUTAMARCHÁN	RICAUORTE		1	
103	SUTATENZA	ORIENTE		1	
104	TASCO	VALDERRAMA		1	
105	TENZA	ORIENTE	1		1
106	TIBANÁ	MÁRQUEZ		1	
107	TIBASOSA	SUGAMUXI	1		4
108	TINJACÁ	RICAUORTE	1		1
109	TIPACOQUE	NORTE		1	
110	TOCA	CENTRO	1		2
111	TOGÜÍ	RICAUORTE		1	
112	TÓPAGA	SUGAMUXI		1	
113	TOTA	SUGAMUXI		1	
114	TUNJA	CENTRO	1		18
115	TUNUNGUÁ	OCCIDENTE		1	
116	TURMEQUÉ	MÁRQUEZ	1		1
117	TUTA	CENTRO		1	



118	TUTAZÁ	TUNDAMA		1	
119	ÚMBITA	MÁRQUEZ		1	
120	VENTAQUEMADA	CENTRO		1	
121	VILLA DE LEYVA	RICAURTE	1		6
122	VIRACACHÁ	MÁRQUEZ		1	
123	ZETAQUIRA	LENGUPA	1		1
MUNICIPIOS ADSCRITOS A LA RED.			35		
% MUNICIPIOS ADSCRITOS A LA RED.			28.46%		
MUNICIPIOS NO ADSCRITOS A LA RED.				88	
% MUNICIPIOS NO ADSCRITOS A LA RED.				71.54%	
TOTAL MUNICIPIOS			123		
% TOTAL MUNICIPIOS			100.00%		
TOTAL ORGANIZACIONES INTEGRAN LA RED DE EMPRENDIMIENTO CULTURAL.					113

Tabla 34 CONSEJOS DEPARTAMENTALES DEL SECTOR CULTURA.

No.	NOMBRE DE LOS ESPACIOS DE CONCERTACIÓN.	PERIODO 2022	
		CONFORMADO	SESIONANDO

1	CONSEJO DEPARTAMENTAL DE CULTURA	SI	9
2	CONSEJO DEPARTAMENTAL DE PATRIMONIO CULTURAL.	SI	8
3	CONSEJO DEPARTAMENTAL DE MEDIOS DE COMUNICACIÓN CIUDADANOS Y COMUNITARIOS.	SI	1
4	CONSEJO DEPARTAMENTAL DE TEATRO.	SI	5
5	CONSEJO DEPARTAMENTAL DE DANZA.	SI	6
6	CONSEJO DEPARTAMENTAL DE MÚSICA.	SI	2
7	CONSEJO DEPARTAMENTAL DE ARTES PLÁSTICAS.	SI	1
8	CONSEJO DEPARTAMENTAL DE CINE.	SI	8
9	CONSEJO DEPARTAMENTAL DE LITERATURA.	SI	2
10	CONSEJO EDITORIAL DE AUTORES BOYACENSES - CEAB.	SI	2
11	CONSEJO DEPARTAMENTAL DE ARTES VISUALES.	SI	1
TOTAL CONSEJOS CONFORMADOS Y/O SESIONANDO.			45
% TOTAL CONSEJOS CONFORMADOS Y/O SESIONANDO.		409.09%	

Tabla 35 CONSEJOS MUNICIPALES DE CULTURA.

No.	MUNICIPIO	PROVINCIA	CMCu *	
			SI	NDI **



1	ALMEIDA	ORIENTE	1	
2	AQUITANIA	SUGAMUXI	1	
3	ARCABUCO	RICAURTE	1	
4	BELÉN	TUNDAMA	1	
5	BERBEO	LENGUPA	1	
6	BETÉITIVA	VALDERRAMA	1	
7	BOAVITA	NORTE	1	
8	BOYACÁ	MÁRQUEZ	1	
9	BRICEÑO	OCCIDENTE	1	
10	BUENAVISTA	OCCIDENTE	1	
11	BUSBANZÁ	TUNDAMA	1	
12	CALDAS	OCCIDENTE	1	
13	CAMPOHERMOSO	LENGUPA	1	
14	CERINZA	TUNDAMA	1	
15	CHINAVITA	NEIRA	1	
16	CHIQUINQUIRÁ	OCCIDENTE	1	
17	CHÍQUIZA	CENTRO	1	



18	CHISCAS	GUTIÉRREZ	1	
19	CHITA	VALDERRAMA	1	
20	CHITARAQUE	RICAURTE	1	
21	CHIVATÁ	CENTRO	1	
22	CHIVOR	ORIENTE	1	
23	CIÉNEGA	MÁRQUEZ	1	
24	CÓMBITA	CENTRO	1	
25	COPER	OCCIDENTE	1	
26	CORRALES	TUNDAMA	1	
27	COVARACHÍA	NORTE	1	
28	CUBARÁ	CUBARÁ	1	
29	CUCAITA	CENTRO	1	
30	CUÍTIVA	SUGAMUXI	1	
31	DUITAMA	TUNDAMA	1	
32	EL COCUY	GUTIÉRREZ	1	
33	EL ESPINO	GUTIÉRREZ	1	
34	FIRAVITOBA	SUGAMUXI	1	



35	FLORESTA	TUNDAMA	1	
36	GACHANTIVÁ	RICAURTE	1	
37	GÁMEZA	SUGAMUXI	1	
38	GARAGOA	NEIRA	1	
39	GUACAMAYAS	GUTIÉRREZ	1	
40	GUATEQUE	NEIRA	1	
41	GUAYATÁ	ORIENTE	1	
42	GÜICÁN	GUTIÉRREZ	1	
43	IZA	SUGAMUXI	1	
44	JENESANO	MÁRQUEZ	1	
45	JERICÓ	VALDERRAMA	1	
46	LABRANZAGRANDE	LA LIBERTAD	1	
47	LA CAPILLA	ORIENTE	1	
48	LA UVITA	NORTE	1	
49	LA VICTORIA	OCCIDENTE	1	
50	MACANAL	NEIRA	1	
51	MARIPÍ	OCCIDENTE	1	



52	MIRAFLORES	LENGUPA	1	
53	MONGUA	SUGAMUXI	1	
54	MONGUÍ	SUGAMUXI	1	
55	MONQUIRÁ	RICAURTE	1	
56	MOTAVITA	CENTRO	1	
57	MUZO	OCCIDENTE	1	
58	NOBSA	SUGAMUXI	1	
59	NUEVO COLÓN	MÁRQUEZ	1	
60	OICATÁ	CENTRO	1	
61	OTANCHE	OCCIDENTE	1	
62	PACHAVITA	NEIRA	1	
63	PÁEZ	LENGUPA	1	
64	PAIPA	TUNDAMA	1	
65	PAJARITO	LA LIBERTAD	1	
66	PANQUEBA	GUTIÉRREZ	1	
67	PAUNA	OCCIDENTE	1	
68	PAYA	LA LIBERTAD	1	



69	PAZ DE RÍO	VALDERRAMA	1	
70	PESCA	SUGAMUXI	1	
71	PISBA	LA LIBERTAD	1	
72	PUERTO BOYACÁ	PUETO BOYACÁ	1	
73	QUÍPAMA	OCCIDENTE	1	
74	RAMIRIQUÍ	MÁRQUEZ	1	
75	RÁQUIRA	RICAURTE	1	
76	RONDÓN	MÁRQUEZ	1	
77	SABOYÁ	OCCIDENTE	1	
78	SÁCHICA	RICAURTE	1	
79	SAMACÁ	CENTRO	1	
80	SAN EDUARDO	LENGUPA	1	
81	SAN JOSÉ DE PARE	RICAURTE	1	
82	SAN LUÍS DE GACENO	NEIRA	1	
83	SAN MATEO	NORTE	1	
84	SAN MIGUEL DE SEMA	OCCIDENTE	1	
85	SAN PABLO DE BORBUR	OCCIDENTE	1	



86	SANTANA	RICAURTE	1	
87	SANTA MARÍA	NEIRA	1	
88	SANTA ROSA DE VITERBO.	TUNDAMA	1	
89	SANTA SOFÍA	RICAURTE	1	
90	SATIVANORTE	NORTE	1	
91	SATIVASUR	NORTE	1	
92	SIACHOQUE	CENTRO	1	
93	SOATÁ	NORTE	1	
94	SOCHA	VALDERRAMA	1	
95	SOCOTÁ	VALDERRAMA	1	
96	SOGAMOSO	SUGAMUXI	1	
97	SOMONDOCO	ORIENTE	1	
98	SORA	CENTRO	1	
99	SORACÁ	CENTRO	1	
100	SOTAQUIRÁ	CENTRO	1	
101	SUSACÓN	NORTE	1	
102	SUTAMARCHÁN	RICAURTE	1	



103	SUTATENZA	ORIENTE	1	
104	TASCO	VALDERRAMA	1	
105	TENZA	ORIENTE	1	
106	TIBANÁ	MÁRQUEZ	1	
107	TIBASOSA	SUGAMUXI	1	
108	TINJACÁ	RICAURTE	1	
109	TIPACOQUE	NORTE	1	
110	TOCA	CENTRO	1	
111	TOGÜÍ	RICAURTE	1	
112	TÓPAGA	SUGAMUXI	1	
113	TOTA	SUGAMUXI	1	
114	TUNJA	CENTRO	1	
115	TUNUNGUÁ	OCCIDENTE	1	
116	TURMEQUÉ	MÁRQUEZ	1	
117	TUTA	CENTRO	1	
118	TUTAZÁ	TUNDAMA	1	
119	ÚMBITA	MÁRQUEZ	1	

120	VENTAQUEMADA	CENTRO	1	
121	VILLA DE LEYVA	RICAURTE	1	
122	VIRACACHÁ	MÁRQUEZ	1	
123	ZETAQUIRA	LENGUPA	1	
MUNICIPIOS CON CMCu.			123	
% MUNICIPIOS CON CMCu.			100.00%	
MUNICIPIOS QUE NO SE DISPONE DE INFORMACIÓN.				0
% MUNICIPIOS QUE NO SE DISPONE DE INFORMACIÓN.				0.00%
TOTAL MUNICIPIOS			123	
% TOTAL MUNICIPIOS			100.00%	
*	CMCu: Consejo municipal de cultura.			
**	NDI: No se dispone de información.			

Tabla 36 Proceso de financiación. estampilla pro cultura del departamento de Boyacá.



La Ley General de Cultura 397 de 1997, a través del artículo 38, que fue modificado por el artículo 1 de la Ley 666 de 2001, estableció la estampilla procultura, donde se autoriza a las asambleas departamentales, a los concejos distritales y a los concejos municipales, para que ordenen la emisión de una estampilla "Procultura", con destino a proyectos acordes con los planes nacionales y locales de cultura.

Mediante la Ordenanza No. 074 de 2004, se creo la Estampilla "Procultura", estableciéndose el 1% del valor de todo tipo de contratos.

Modiificaciones:

Ordenanza 039 de Diciembre de 2005
 Ordenanza 014 de Junio de 2007
 Ordenanza 023 de Agosto de 2007
 Ordenanza 022 de Diciembre de 2012
 Ordenanza 002 de Mayo de 2013
 Ordenanza 025 de diciembre de 2016
 Ordenanza 030 de 2017 (Estatuto de Rentas)
 Ordenanza 039 de 2018

Mediante ordenanza 030 de 2017, artículo 318, se establece la tarifa equivalente al uno punto cinco (1;50) por ciento del valor total de los contratos y sus adiciones establecidas como hechos generadores de la Estampilla "Procultura"; y mediante Ordenanza 039 del 2018, artículo 2, se modificó el artículo 322 de la ordenanza 030 del 2017, respecto a la distribución porcentual del recaudo de la Estampilla "Procultura".

DESCRIPCIÓN	VALOR RECAUDADO		%
Recursos obtenidos por estampilla procultura.	5,611,000,000.00	1,094,000,000.00	24.22

Esta variación se estima con base en los ingresos obtenidos en la vigencia 2021, registrándose \$4,517,033,842

Tabla 37 municipios del departamento de Boyacá con estampilla procultura.

No.	MUNICIPIO	PROVINCIA	ESTAMPILLA PROCULTURA
-----	-----------	-----------	-----------------------



			SI	NDI*
1	ALMEIDA	ORIENTE	1	
2	AQUITANIA	SUGAMUXI	1	
3	ARCABUCO	RICAURTE	1	
4	BELÉN	TUNDAMA	1	
5	BERBEO	LENGUPA	1	
6	BETÉITIVA	VALDERRAMA	1	
7	BOAVITA	NORTE	1	
8	BOYACÁ	MÁRQUEZ	1	
9	BRICEÑO	OCCIDENTE	1	
10	BUENAVISTA	OCCIDENTE	1	
11	BUSBANZÁ	TUNDAMA	1	
12	CALDAS	OCCIDENTE	1	
13	CAMPOHERMOSO	LENGUPA	1	
14	CERINZA	TUNDAMA	1	
15	CHINAVITA	NEIRA	1	
16	CHIQUINQUIRÁ	OCCIDENTE	1	



17	CHÍQUIZA	CENTRO	1	
18	CHISCAS	GUTIÉRREZ	1	
19	CHITA	VALDERRAMA	1	
20	CHITARAQUE	RICAURTE	1	
21	CHIVATÁ	CENTRO	1	
22	CHIVOR	ORIENTE	1	
23	CIÉNEGA	MÁRQUEZ	1	
24	CÓMBITA	CENTRO	1	
25	COPER	OCCIDENTE	1	
26	CORRALES	TUNDAMA	1	
27	COVARACHÍA	NORTE	1	
28	CUBARÁ	CUBARÁ	1	
29	CUCAITA	CENTRO	1	
30	CUÍTIVA	SUGAMUXI	1	
31	DUITAMA	TUNDAMA	1	
32	EL COCUY	GUTIÉRREZ	1	
33	EL ESPINO	GUTIÉRREZ	1	



34	FIRAVITOBA	SUGAMUXI	1	
35	FLORESTA	TUNDAMA	1	
36	GACHANTIVÁ	RICAUURTE	1	
37	GÁMEZA	SUGAMUXI	1	
38	GARAGOA	NEIRA	1	
39	GUACAMAYAS	GUTIÉRREZ	1	
40	GUATEQUE	NEIRA	1	
41	GUAYATÁ	ORIENTE	1	
42	GÜICÁN	GUTIÉRREZ	1	
43	IZA	SUGAMUXI	1	
44	JENESANO	MÁRQUEZ	1	
45	JERICÓ	VALDERRAMA	1	
46	LABRANZAGRANDE	LA LIBERTAD	1	
47	LA CAPILLA	ORIENTE	1	
48	LA UVITA	NORTE	1	
49	LA VICTORIA	OCCIDENTE	1	
50	MACANAL	NEIRA	1	



51	MARIPÍ	OCCIDENTE	1	
52	MIRAFLORES	LENGUPA	1	
53	MONGUA	SUGAMUXI	1	
54	MONGUÍ	SUGAMUXI	1	
55	MONQUIRÁ	RICAUURTE	1	
56	MOTAVITA	CENTRO	1	
57	MUZO	OCCIDENTE	1	
58	NOBSA	SUGAMUXI	1	
59	NUEVO COLÓN	MÁRQUEZ	1	
60	OICATÁ	CENTRO	1	
61	OTANCHE	OCCIDENTE	1	
62	PACHAVITA	NEIRA	1	
63	PÁEZ	LENGUPA	1	
64	PAIPA	TUNDAMA	1	
65	PAJARITO	LA LIBERTAD	1	
66	PANQUEBA	GUTIÉRREZ	1	
67	PAUNA	OCCIDENTE	1	



68	PAYA	LA LIBERTAD	1	
69	PAZ DE RÍO	VALDERRAMA	1	
70	PESCA	SUGAMUXI	1	
71	PISBA	LA LIBERTAD	1	
72	PUERTO BOYACÁ	PUETO BOYACÁ	1	
73	QUÍPAMA	OCCIDENTE	1	
74	RAMIRIQUÍ	MÁRQUEZ	1	
75	RÁQUIRA	RICAURTE	1	
76	RONDÓN	MÁRQUEZ	1	
77	SABOYÁ	OCCIDENTE	1	
78	SÁCHICA	RICAURTE	1	
79	SAMACÁ	CENTRO	1	
80	SAN EDUARDO	LENGUPA	1	
81	SAN JOSÉ DE PARE	RICAURTE	1	
82	SAN LUÍS DE GACENO	NEIRA	1	
83	SAN MATEO	NORTE	1	
84	SAN MIGUEL DE SEMA	OCCIDENTE	1	



85	SAN PABLO DE BORBUR	OCCIDENTE	1	
86	SANTANA	RICAURTE	1	
87	SANTA MARÍA	NEIRA	1	
88	SANTA ROSA DE VITERBO.	TUNDAMA	1	
89	SANTA SOFÍA	RICAURTE	1	
90	SATIVANORTE	NORTE	1	
91	SATIVASUR	NORTE	1	
92	SIACHOQUE	CENTRO	1	
93	SOATÁ	NORTE	1	
94	SOCHA	VALDERRAMA	1	
95	SOCOTÁ	VALDERRAMA	1	
96	SOGAMOSO	SUGAMUXI	1	
97	SOMONDOCO	ORIENTE	1	
98	SORA	CENTRO	1	
99	SORACÁ	CENTRO	1	
100	SOTAQUIRÁ	CENTRO	1	
101	SUSACÓN	NORTE	1	



102	SUTAMARCHÁN	RICAUURTE	1	
103	SUTATENZA	ORIENTE	1	
104	TASCO	VALDERRAMA	1	
105	TENZA	ORIENTE	1	
106	TIBANÁ	MÁRQUEZ	1	
107	TIBASOSA	SUGAMUXI	1	
108	TINJACÁ	RICAUURTE	1	
109	TIPACOQUE	NORTE	1	
110	TOCA	CENTRO	1	
111	TOGÜÍ	RICAUURTE	1	
112	TÓPAGA	SUGAMUXI	1	
113	TOTA	SUGAMUXI	1	
114	TUNJA	CENTRO	1	
115	TUNUNGUÁ	OCCIDENTE	1	
116	TURMEQUÉ	MÁRQUEZ	1	
117	TUTA	CENTRO	1	
118	TUTAZÁ	TUNDAMA	1	

119	ÚMBITA	MÁRQUEZ	1	
120	VENTAQUEMADA	CENTRO	1	
121	VILLA DE LEYVA	RICAURTE	1	
122	VIRACACHÁ	MÁRQUEZ	1	
123	ZETAQUIRA	LENGUPA	1	
MUNICIPIOS CON ESTAMPILLA PROCULTURA.			123	
% MUNICIPIOS CON ESTAMPILLA PROCULTURA.			100.00%	
MUNICIPIOS QUUE NO SE DISPONE DE INFORMACIÓN.				0
% MUNICIPIOS QUUE NO SE DISPONE DE INFORMACIÓN.				0.00%
TOTAL MUNICIPIOS			123	
% TOTAL MUNICIPIOS			100.00%	

Tabla 38 Programa de formación en música - plan formal.

DESCRIPCIÓN	# ESTUDIANTES AL AÑO	# PROFESORES AL AÑO
DESARROLLO PROGRAMA DE FORMACIÓN EN MÚSICA - PLAN FORMAL.	145	22 *

* Incluye un coordinador académico.

Tabla 39 Apoyo a las expresiones artísticas y manifestaciones culturales.

El Festival Internacional de la Cultura, se inició en el año de 1973, con el nombre de "Semana Internacional de la Cultura", en el año de 1981 adoptó su nombre actual "Festival Internacional de la Cultura", convirtiéndose en uno de los eventos más importantes a nivel departamental y nacional. La sede es la ciudad de Tunja y se descentraliza a varios municipios del Departamento de Boyacá. Posteriormente fue creado el Instituto de Cultura y Bellas Artes de Boyacá, hoy Secretaría de Cultura y Patrimonio de Boyacá, entidad que ha venido realizando, ininterrumpidamente, el evento cada año.

DESCRIPCIÓN		DETALLE / VALOR
En el año 2022 se realizó la versión:		49
Países invitados:		N.A.
Departamento Invitado:		N.A.
Municipio Invitado:		N.A.
Fuentes de Financiación.	Subtotal	
* Aporte Departamento. (Incluye estampilla procultura)	4,992,000,000.00	
* Boletería.	0.00	
* Aporte ESAL y Comercialización.	100,000,000.00	
Valor Total.		5,092,000,000.00

Tabla 40 Municipios con escuela de Música.

No.	MUNICIPIO	PROVINCIA	ESCUELAS DE ARTES	
			SI	NO
1	ALMEIDA	ORIENTE	1	
2	AQUITANIA	SUGAMUXI	1	
3	ARCABUCO	RICAUARTE	1	
4	BELÉN	TUNDAMA	1	
5	BERBEO	LENGUPA	1	
6	BETÉITIVA	VALDERRAMA	1	



7	BOAVITA	NORTE	1	
8	BOYACÁ	MÁRQUEZ	1	
9	BRICEÑO	OCCIDENTE	1	
10	BUENAVISTA	OCCIDENTE	1	
11	BUSBANZÁ	TUNDAMA	1	
12	CALDAS	OCCIDENTE		1
13	CAMPOHERMOSO	LENGUPA	1	
14	CERINZA	TUNDAMA	1	
15	CHINAVITA	NEIRA	1	
16	CHIQUEQUIRÁ	OCCIDENTE	1	
17	CHÍQUIZA	CENTRO	1	
18	CHISCAS	GUTIÉRREZ	1	
19	CHITA	VALDERRAMA	1	
20	CHITARAQUE	RICAUARTE	1	
21	CHIVATÁ	CENTRO	1	
22	CHIVOR	ORIENTE	1	
23	CIÉNEGA	MÁRQUEZ	1	



24	CÓMBITA	CENTRO	1	
25	COPER	OCCIDENTE		1
26	CORRALES	TUNDAMA	1	
27	COVARACHÍA	NORTE	1	
28	CUBARÁ	CUBARÁ	1	
29	CUCAITA	CENTRO	1	
30	CUÍTIVA	SUGAMUXI	1	
31	DUITAMA	TUNDAMA	1	
32	EL COCUY	GUTIÉRREZ	1	
33	EL ESPINO	GUTIÉRREZ	1	
34	FIRAVITوبا	SUGAMUXI	1	
35	FLORESTA	TUNDAMA	1	
36	GACHANTIVÁ	RICAUURTE	1	
37	GÁMEZA	SUGAMUXI	1	
38	GARAGOA	NEIRA	1	
39	GUACAMAYAS	GUTIÉRREZ	1	
40	GUATEQUE	NEIRA	1	



41	GUAYATÁ	ORIENTE	1	
42	GÜICÁN	GUTIÉRREZ	1	
43	IZA	SUGAMUXI	1	
44	JENESANO	MÁRQUEZ	1	
45	JERICÓ	VALDERRAMA	1	
46	LABRANZAGRANDE	LA LIBERTAD	1	
47	LA CAPILLA	ORIENTE	1	
48	LA UVITA	NORTE	1	
49	LA VICTORIA	OCCIDENTE	1	
50	MACANAL	NEIRA	1	
51	MARIÍ	OCCIDENTE	1	
52	MIRAFLORES	LENGUPA	1	
53	MONGUA	SUGAMUXI	1	
54	MONGUÍ	SUGAMUXI	1	
55	MONQUIRÁ	RICAURTE	1	
56	MOTAVITA	CENTRO	1	
57	MUZO	OCCIDENTE	1	



58	NOBSA	SUGAMUXI	1	
59	NUEVO COLÓN	MÁRQUEZ	1	
60	OICATÁ	CENTRO	1	
61	OTANCHE	OCCIDENTE	1	
62	PACHAVITA	NEIRA	1	
63	PÁEZ	LENGUPA	1	
64	PAIPA	TUNDAMA	1	
65	PAJARITO	LA LIBERTAD	1	
66	PANQUEBA	GUTIÉRREZ	1	
67	PAUNA	OCCIDENTE	1	
68	PAYA	LA LIBERTAD	1	
69	PAZ DE RÍO	VALDERRAMA	1	
70	PESCA	SUGAMUXI	1	
71	PISBA	LA LIBERTAD		1
72	PUERTO BOYACÁ	PUETO BOYACÁ	1	
73	QUÍPAMA	OCCIDENTE	1	
74	RAMIRIQUÍ	MÁRQUEZ	1	



75	RÁQUIRA	RICAURTE	1	
76	RONDÓN	MÁRQUEZ	1	
77	SABOYÁ	OCCIDENTE	1	
78	SÁCHICA	RICAURTE	1	
79	SAMACÁ	CENTRO	1	
80	SAN EDUARDO	LENGUPA	1	
81	SAN JOSÉ DE PARE	RICAURTE	1	
82	SAN LUÍS DE GACENO	NEIRA	1	
83	SAN MATEO	NORTE	1	
84	SAN MIGUEL DE SEMA	OCCIDENTE	1	
85	SAN PABLO DE BORBUR	OCCIDENTE	1	
86	SANTANA	RICAURTE	1	
87	SANTA MARÍA	NEIRA	1	
88	SANTA ROSA DE VITERBO.	TUNDAMA	1	
89	SANTA SOFÍA	RICAURTE	1	
90	SATIVANORTE	NORTE	1	
91	SATIVASUR	NORTE	1	



92	SIACHOQUE	CENTRO	1	
93	SOATÁ	NORTE	1	
94	SOCHA	VALDERRAMA	1	
95	SOCOTÁ	VALDERRAMA	1	
96	SOGAMOSO	SUGAMUXI	1	
97	SOMONDOCO	ORIENTE	1	
98	SORA	CENTRO	1	
99	SORACÁ	CENTRO	1	
100	SOTAQUIRÁ	CENTRO	1	
101	SUSACÓN	NORTE	1	
102	SUTAMARCHÁN	RICAURTE	1	
103	SUTATENZA	ORIENTE	1	
104	TASCO	VALDERRAMA	1	
105	TENZA	ORIENTE	1	
106	TIBANÁ	MÁRQUEZ	1	
107	TIBASOSA	SUGAMUXI	1	
108	TINJACÁ	RICAURTE	1	



109	TIPACOQUE	NORTE	1	
110	TOCA	CENTRO	1	
111	TOGÜÍ	RICAUORTE	1	
112	TÓPAGA	SUGAMUXI	1	
113	TOTA	SUGAMUXI	1	
114	TUNJA	CENTRO	1	
115	TUNUNGUÁ	OCCIDENTE	1	
116	TURMEQUÉ	MÁRQUEZ	1	
117	TUTA	CENTRO	1	
118	TUTAZÁ	TUNDAMA	1	
119	ÚMBITA	MÁRQUEZ	1	
120	VENTAQUEMADA	CENTRO	1	
121	VILLA DE LEYVA	RICAUORTE	1	
122	VIRACACHÁ	MÁRQUEZ	1	
123	ZETAQUIRA	LENGUPA	1	
MUNICIPIOS CON ESCUELA.			120	
% MUNICIPIOS CON ESCUELA.			97.56%	



MUNICIPIOS SIN ESCUELA.		3
% MUNICIPIOS SIN ESCUELA.		2.44%
TOTAL MUNICIPIOS		123
% TOTAL MUNICIPIOS		100.00%

Tabla. 41 Convocatorias programadas / realizadas.

No.	NOMBRE DE LA CONVOCATORIA	CANTIDAD CONVOCATORIA	
		PROGRAMADA	REALIZADA
1	CONVOCATORIA 2022 DEL PROGRAMA DEPARTAMENTAL DE CONCERTACIÓN CULTURAL.	1	1
2	CONVOCATORIA 2022 DEL PROGRAMA DEPARTAMENTAL DE ESTÍMULOS Y FOMENTO CULTURAL	1	1
3	CONVOCATORIA 2022 DE PROCESOS DE FORMACIÓN CULTURAL DIRIGIDOS A MUNICIPIOS DE SEXTA CATEGORÍA	1	1
4	CONVOCATORIA DIRIGIDA A ESCRITORES A TRAVÉS DEL CONSEJO EDITORIAL DE AUTORES BOYACENSES - CEAB.	1	1
5	CONVOCATORIA DIRIGIDA A LOS MUNICIPIOS PARA EL MEJORAMIENTO DEL PATRIMONIO CULTURAL (Recursos del Impuesto Nacional al Consumo).	1	1
TOTAL CONVOCATORIAS.		5	5
% TOTAL CONVOCATORIAS REALIZADAS.			100.00%

Tabla 42 Municipios con bienes de interés cultural declarados a nivel nacional.

No.	MUNICIPIO	PROVINCIA		
			SI	NO
1	ALMEIDA	ORIENTE		1
2	AQUITANIA	SUGAMUXI		1
3	ARCABUCO	RICAURTE		1
4	BELÉN	TUNDAMA	1	
5	BERBEO	LENGUPA		1
6	BETÉITIVA	VALDERRAMA	1	
7	BOAVITA	NORTE		1
8	BOYACÁ	MÁRQUEZ		1
9	BRICEÑO	OCCIDENTE		1
10	BUENAVISTA	OCCIDENTE		1
11	BUSBANZÁ	TUNDAMA		1
12	CALDAS	OCCIDENTE		1
13	CAMPOHERMOSO	LENGUPA		1
14	CERINZA	TUNDAMA		1
15	CHINAVITA	NEIRA		1



16	CHIQUINQUIRÁ (1)	OCCIDENTE	1	
17	CHÍQUIZA	CENTRO	1	
18	CHISCAS	GUTIÉRREZ		1
19	CHITA	VALDERRAMA		1
20	CHITARAQUE	RICAURTE		1
21	CHIVATÁ	CENTRO	1	
22	CHIVOR	ORIENTE		1
23	CIÉNEGA	MÁRQUEZ		1
24	CÓMBITA	CENTRO		1
25	COPER	OCCIDENTE		1
26	CORRALES	TUNDAMA	1	
27	COVARACHÍA	NORTE		1
28	CUBARÁ	CUBARÁ		1
29	CUCAITA	CENTRO	1	
30	CUÍTIVA	SUGAMUXI	1	
31	DUITAMA (2)	TUNDAMA	1	
32	EL COCUY	GUTIÉRREZ		1



33	EL ESPINO	GUTIÉRREZ		1
34	FIRAVITOBA	SUGAMUXI		1
35	FLORESTA	TUNDAMA		1
36	GACHANTIVÁ	RICAUURTE		1
37	GÁMEZA	SUGAMUXI		1
38	GARAGOA	NEIRA		1
39	GUACAMAYAS	GUTIÉRREZ		1
40	GUATEQUE	NEIRA		1
41	GUAYATÁ	ORIENTE		1
42	GÜICÁN	GUTIÉRREZ		1
43	IZA	SUGAMUXI	1	
44	JENESANO	MÁRQUEZ		1
45	JERICÓ	VALDERRAMA		1
46	LABRANZAGRANDE	LA LIBERTAD		1
47	LA CAPILLA	ORIENTE		1
48	LA UVITA	NORTE		1
49	LA VICTORIA	OCCIDENTE		1



50	MACANAL	NEIRA		1
51	MARIÍ	OCCIDENTE		1
52	MIRAFLORES	LENGUPA		1
53	MONGUA	SUGAMUXI		1
54	MONGUÍ (3)	SUGAMUXI	1	
55	MONQUIRÁ	RICAUORTE		1
56	MOTAVITA	CENTRO	1	
57	MUZO	OCCIDENTE		1
58	NOBSA	SUGAMUXI	1	
59	NUEVO COLÓN	MÁRQUEZ		1
60	OICATÁ (4)	CENTRO	1	
61	OTANCHE	OCCIDENTE		1
62	PACHAVITA	NEIRA		1
63	PÁEZ	LENGUPA		1
64	PAIPA (5)	TUNDAMA	1	
65	PAJARITO	LA LIBERTAD		1
66	PANQUEBA	GUTIÉRREZ		1



67	PAUNA	OCCIDENTE		1
68	PAYA	LA LIBERTAD		1
69	PAZ DE RÍO	VALDERRAMA		1
70	PESCA	SUGAMUXI		1
71	PISBA	LA LIBERTAD		1
72	PUERTO BOYACÁ	PUETO BOYACÁ		1
73	QUÍPAMA	OCCIDENTE		1
74	RAMIRIQUÍ	MÁRQUEZ		1
75	RÁQUIRA	RICOURTE	1	
76	RONDÓN	MÁRQUEZ		1
77	SABOYÁ (6)	OCCIDENTE	1	
78	SÁCHICA	RICOURTE		1
79	SAMACÁ (7)	CENTRO	1	
80	SAN EDUARDO	LENGUPA		1
81	SAN JOSÉ DE PARE	RICOURTE		1
82	SAN LUÍS DE GACENO	NEIRA		1
83	SAN MATEO	NORTE		1



84	SAN MIGUEL DE SEMA	OCCIDENTE		1
85	SAN PABLO DE BORBUR	OCCIDENTE		1
86	SANTANA	RICAURTE		1
87	SANTA MARÍA	NEIRA		1
88	SANTA ROSA DE VITERBO	TUNDAMA		1
89	SANTA SOFÍA	RICAURTE		1
90	SATIVANORTE	NORTE		1
91	SATIVASUR	NORTE		1
92	SIACHOQUE	CENTRO	1	
93	SOATÁ	NORTE		1
94	SOCHA	VALDERRAMA	1	
95	SOCOTÁ	VALDERRAMA		1
96	SOGAMOSO (8)	SUGAMUXI	1	
97	SOMONDOCO	ORIENTE		1
98	SORA	CENTRO	1	
99	SORACÁ	CENTRO		1
100	SOTAQUIRÁ	CENTRO	1	



101	SUSACÓN	NORTE		1
102	SUTAMARCHÁN	RICAUURTE	1	
103	SUTATENZA	ORIENTE		1
104	TASCO	VALDERRAMA		1
105	TENZA	ORIENTE		1
106	TIBANÁ	MÁRQUEZ		1
107	TIBASOSA	SUGAMUXI	1	
108	TINJACÁ	RICAUURTE		1
109	TIPACOQUE	NORTE	1	
110	TOCA	CENTRO		1
111	TOGÜÍ	RICAUURTE		1
112	TÓPAGA (9)	SUGAMUXI	1	
113	TOTA	SUGAMUXI		1
114	TUNJA (10)	CENTRO	1	
115	TUNUNGUÁ	OCCIDENTE		1
116	TURMEQUÉ	MÁRQUEZ	1	
117	TUTA (11)	CENTRO	1	



118	TUTAZÁ	TUNDAMA		1
119	ÚMBITA	MÁRQUEZ		1
120	VENTAQUEMADA (12)	CENTRO	1	
121	VILLA DE LEYVA (13)	RICAUORTE	1	
122	VIRACACHÁ	MÁRQUEZ		1
123	ZETAQUIRA	LENGUPA		1
MUNICIPIOS CON DECLARATORIA DE PATRIMONIO MATERIAL.			32	
% MUNICIPIOS CON DECLARATORIA DE PATRIMONIO MATERIAL.			26.02%	
MUNICIPIOS SIN DECLARATORIA.				91
% MUNICIPIOS SIN DECLARATORIA.				73.98%
TOTAL MUNICIPIOS			123	
% TOTAL MUNICIPIOS			100.00%	

Tabla. 43 municipios con patrimonio inmaterial declarado como bien de interés cultural a nivel nacional.

No.	MUNICIPIO	PROVINCIA	PATRIMONIO INMATERIAL
-----	-----------	-----------	-----------------------



			SI	NO
1	ALMEIDA	ORIENTE		1
2	AQUITANIA	SUGAMUXI		1
3	ARCABUCO	RICAURTE		1
4	BELÉN	TUNDAMA		1
5	BERBEO	LENGUPA		1
6	BETÉITIVA	VALDERRAMA		1
7	BOAVITA	NORTE		1
8	BOYACÁ	MÁRQUEZ		1
9	BRICEÑO	OCCIDENTE		1
10	BUENAVISTA	OCCIDENTE		1
11	BUSBANZÁ	TUNDAMA		1
12	CALDAS	OCCIDENTE		1
13	CAMPOHERMOSO	LENGUPA		1
14	CERINZA	TUNDAMA		1
15	CHINAVITA	NEIRA		1
16	CHIQUEQUIRÁ(1)	OCCIDENTE		1

17	CHÍQUIZA	CENTRO		1
18	CHISCAS	GUTIÉRREZ		1
19	CHITA	VALDERRAMA		1
20	CHITARAQUE	RICAURTE		1
21	CHIVATÁ	CENTRO		1
22	CHIVOR	ORIENTE		1
23	CIÉNEGA	MÁRQUEZ		1
24	CÓMBITA	CENTRO		1
25	COPER	OCCIDENTE		1
26	CORRALES	TUNDAMA		1
27	COVARACHÍA	NORTE		1
28	CUBARÁ	CUBARÁ		1
29	CUCAITA	CENTRO		1
30	CUÍTIVA	SUGAMUXI		1
31	DUITAMA	TUNDAMA		1
32	EL COCUY	GUTIÉRREZ		1
33	EL ESPINO	GUTIÉRREZ		1

34	FIRAVITOBA	SUGAMUXI		1
35	FLORESTA	TUNDAMA		1
36	GACHANTIVÁ	RICAUORTE		1
37	GÁMEZA	SUGAMUXI		1
38	GARAGOA	NEIRA		1
39	GUACAMAYAS	GUTIÉRREZ		1
40	GUATEQUE	NEIRA		1
41	GUAYATÁ	ORIENTE		1
42	GÜICÁN	GUTIÉRREZ		1
43	IZA	SUGAMUXI		1
44	JENESANO	MÁRQUEZ		1
45	JERICÓ	VALDERRAMA		1
46	LABRANZAGRANDE	LA LIBERTAD		1
47	LA CAPILLA	ORIENTE		1
48	LA UVITA	NORTE		1
49	LA VICTORIA	OCCIDENTE		1
50	MACANAL	NEIRA		1



51	MARIÍ	OCCIDENTE		1
52	MIRAFLORES	LENGUPA		1
53	MONGUA	SUGAMUXI		1
54	MONGUÍ	SUGAMUXI		1
55	MONQUIRÁ	RICAUURTE		1
56	MOTAVITA	CENTRO		1
57	MUZO	OCCIDENTE		1
58	NOBSA	SUGAMUXI		1
59	NUEVO COLÓN	MÁRQUEZ		1
60	OICATÁ	CENTRO		1
61	OTANCHE	OCCIDENTE		1
62	PACHAVITA	NEIRA		1
63	PÁEZ	LENGUPA		1
64	PAIPA *	TUNDAMA	1	
65	PAJARITO	LA LIBERTAD		1
66	PANQUEBA	GUTIÉRREZ		1
67	PAUNA	OCCIDENTE		1

68	PAYA	LA LIBERTAD		1
69	PAZ DE RÍO	VALDERRAMA		1
70	PESCA	SUGAMUXI		1
71	PISBA	LA LIBERTAD		1
72	PUERTO BOYACÁ	PUETO BOYACÁ		1
73	QUÍPAMA	OCCIDENTE		1
74	RAMIRIQUÍ	MÁRQUEZ		1
75	RÁQUIRA	RICAURTE		1
76	RONDÓN	MÁRQUEZ		1
77	SABOYÁ	OCCIDENTE		1
78	SÁCHICA	RICAURTE		1
79	SAMACÁ	CENTRO		1
80	SAN EDUARDO	LENGUPA		1
81	SAN JOSÉ DE PARE	RICAURTE		1
82	SAN LUÍS DE GACENO	NEIRA		1
83	SAN MATEO	NORTE		1
84	SAN MIGUEL DE SEMA	OCCIDENTE		1



85	SAN PABLO DE BORBUR	OCCIDENTE		1
86	SANTANA	RICAURTE		1
87	SANTA MARÍA	NEIRA		1
88	SANTA ROSA DE VITERBO	TUNDAMA		1
89	SANTA SOFÍA	RICAURTE		1
90	SATIVANORTE	NORTE		1
91	SATIVASUR	NORTE		1
92	SIACHOQUE	CENTRO		1
93	SOATÁ (2)	NORTE		1
94	SOCHA	VALDERRAMA		1
95	SOCOTÁ	VALDERRAMA		1
96	SOGAMOSO (3)	SUGAMUXI		1
97	SOMONDOCO	ORIENTE		1
98	SORA	CENTRO		1
99	SORACÁ	CENTRO		1
100	SOTAQUIRÁ	CENTRO		1
101	SUSACÓN	NORTE		1



102	SUTAMARCHÁN	RICAUURTE		1
103	SUTATENZA	ORIENTE		1
104	TASCO	VALDERRAMA		1
105	TENZA	ORIENTE		1
106	TIBANÁ	MÁRQUEZ		1
107	TIBASOSA	SUGAMUXI		1
108	TINJACÁ	RICAUURTE		1
109	TIPACOQUE	NORTE		1
110	TOCA	CENTRO		1
111	TOGÜÍ	RICAUURTE		1
112	TÓPAGA	SUGAMUXI		1
113	TOTA	SUGAMUXI		1
114	TUNJA (4)	CENTRO		1
115	TUNUNGUÁ	OCCIDENTE		1
116	TURMEQUÉ	MÁRQUEZ		1
117	TUTA	CENTRO		1
118	TUTAZÁ	TUNDAMA		1

119	ÚMBITA	MÁRQUEZ		1
120	VENTAQUEMADA	CENTRO		1
121	VILLA DE LEYVA (5)	RICAURTE		1
122	VIRACACHÁ	MÁRQUEZ		1
123	ZETAQUIRA	LENGUPA		1
MUNICIPIOS CON DECLARATORIA DE PATRIMONIO INMATERIAL.			1	
% MUNICIPIOS CON DECLARATORIA DE PATRIMONIO INMATERIAL.			0.81%	
MUNICIPIOS SIN DECLARATORIA.				122
% MUNICIPIOS SIN DECLARATORIA.				99.19%
TOTAL MUNICIPIOS				123
% TOTAL MUNICIPIOS				100.00%

9. SECRETARÍA DE SALUD

En el corazón del compromiso con el bienestar de la población boyacense, la secretaría de salud emerge como un pilar fundamental en la construcción de una comunidad saludable y resiliente. Con un enfoque integral, esta sección proporciona una visión

detallada de las iniciativas, programadas y resultados que marcan el camino hacia la mejora continua de la salud pública en Boyacá. Desde el fortalecimiento de los sistemas de atención hasta la promoción de estilos de vida saludables, la secretaría de salud se erige como un catalizador esencial en la búsqueda de un bienestar colectivo en nuestro departamento.

Aspectos generales

Misión

Nuestro compromiso es brindar un servicio público de calidad, con la implementación de sólidas bases de desarrollo sostenible, humano y ambiental, mediante procesos de participación, liderazgo público y gestión estratégica; apropiación de valores y articulación de políticas, tendientes a mejorar las condiciones de vida de la población.

Visión

En el año 2020 Boyacá será una región próspera y competitiva, gracias a la generación de cadenas de valor basadas en la ciencia, la tecnología y la innovación, el aprovechamiento estratégico de su posición geográfica, su diversidad de climas, culturas, su enorme potencial turístico, minero y agrícola; su infraestructura y conectividad, así como su profunda responsabilidad social y la conservación del medio ambiente que brinda a su ciudadanos oportunidades de desarrollo social y económico en condiciones de sostenibilidad, equidad y seguridad.

Funciones esenciales

1. Asesorar la ejecución de los planes, programas y proyectos definidos para el desarrollo de la entidad, en concordancia con las directrices del Ministerio de la Protección Social, el Departamento y la entidad.
2. Aplicar los procedimientos de planeación, ejecución, seguimiento, evaluación y control de las actividades de la entidad, soportando la gestión en los informes y recomendaciones de mejoramiento.
3. Presentar el plan de desarrollo sectorial, el presupuesto de financiamiento y de inversión de conformidad con la ley, entre otras disposiciones vigentes a nivel departamental.
4. Elaborar los mecanismos de organización para la gestión de los procesos de recolección y presentación de estadísticas requeridas para la formulación de planes, programas y proyectos de la institución.
5. Adelantar el diagnóstico de la dependencia, actualizar en forma pertinente y proponer las decisiones tendientes a mejorar la calidad de los servicios del cumplimiento de la misión y las funciones asignadas, optimizando el uso de los recursos disponibles para modernizar y tecnificar.
6. Implementar los procedimientos para evaluar los programas en materia de finanzas e inversión en concordancia con las políticas del gobierno nacional y departamental.
7. Las demás que surjan de la naturaleza de la dependencia o le sean asignadas por autoridad competente.

Proyectos destacados en la vigencia 2022.

Tabla 44 Proyectos de infraestructura hospitalaria destacados del año 2022.



PROYECTOS DE INFRAESTRUCTURA HOSPITALARIA DESTACADOS DEL 2022

MUNICIPIO	PROYECTO	TOTAL
GUATEQUE	Construcción del bloque de consulta externa del hospital regional segundo nivel de atención valle de tenza sede guateque, boyacá	\$ 3.584.727.350
GARAGOA	Construcción del bloque de urgencias del hospital regional segundo nivel de atención valle de tenza sede garagoa, boyacá.	\$ 3.894.648.765
CERINZA	Construcción de la nueva sede de la ese centro de salud de cerinza - departamento de Boyacá	\$ 3.642.585.167
PAYA	Construcción de la nueva sede de la ese centro de salud de paya - departamento de Boyacá	\$ 4.407.825.926
TUNJA	Dotación de equipamiento fijo para la operación de la unidad materno infantil de la ese hospital san rafael tunja	\$ 4.814.117.526
TUNJA	Remodelación y ampliación de la infraestructura física de la unidad materno infantil de la ese hospital san rafael de tunja - departamento de Boyacá	\$ 4.987.949.307
UVITA	Construcción de la nueva e.s.e. centro de salud del municipio de la uvita.	\$ 3.861.042.978
DUITAMA	Construcción de salas de partos y cirugía en la sede central de la e.s.e hospital regional de duitama, departamento de boyacá	\$ 4.531.590.894
SOGAMOSO	Adecuación de las instalaciones físicas de la sede central del hospital regional de sogamoso, departamento de boyacá	\$ 4.426.715.945



TOTAL	\$ 38.151.203.858
--------------	------------------------------------

Tabla 45 Proyectos de dotación hospitalaria destacados del año 2022

PROYECTOS DE DOTACIÓN HOSPITALARIA DESTACADOS DEL 2022		
MUNICIPIO	PROYECTO	TOTAL
TUTAZA	Dotación de ambulancia traslado básico asistencial (tab) para la ese simón bolivar de tutazá, Boyacá	\$ 230.815.125
RAQUIRA	Dotación ambulancia tab para la ese centro de salud san antonio de la pared del municipio de ráquira – Boyacá	\$ 249.390.000
SUTAMARCHA N	Reposición de una ambulancia tipo tab para el servicio de transporte asistencial de baja complejidad de la ese centro de salud santo eccehomo de sutamarchan, departamento de Boyacá	\$ 249.990.498
LA VICTORIA	Adquisición de dotación de ambulancia de transporte asistencial básico para la UBA de la victoria de la e.s.e. hospital regional de chiquinquirá	\$ 328.300.000
DUITAMA	Dotación de unidad móvil médico odontológica para la ese salud del tundama del municipio de duitama, Boyacá	\$ 370.000.000
FIRAVITOBA	Dotación de los equipos hospitalarios para la e.s.e centro de salud firavitoba, departamento de Boyacá	\$ 101.037.330



EL COCUY	Dotación de equipos biomédicos para la prestación de servicios de salud de la ese hospital san José del municipio de el cocuy – Boyacá	\$ 655.985.136
BOYACÁ	Dotación hospitalaria para la ese centro de salud san José del municipio de boyacá	\$ 119.442.957
ARCABUCO	Dotación de equipos biomedicos para la prestación de servicios en la empresa social del estado centro de salud arcabuco, boyacá	\$ 228.055.589
TUNJA	Dotación para la asistencia de servicios de salud mental en la ese centro de rehabilitación integral de Boyacá	\$ 432.384.878
TOTAL		\$ 2.965.401.513

9.3 Estadísticas principales de la secretaría de salud

9.3.1 Información poblacional

Tabla 46 Registro de edad menores de 17 años.

Provincia	Municipio	Población 0 a 14 años	Población 15 y + años	Nacidos Vivos 2020 p	Población de 0 a 17 años	Población 0 a 4 años	Población >5 años
BOYACA	Departamento	286.096	973.505	13.365	345.227	91.499	1.149.083
Centro	Chiquiza	1.265	3.543	45	1.507	417	4.307
Centro	Chivata	859	2.013	28	993	318	2.493



Centro	Combita	2.412	11.049	106	2.899	794	12.505
Centro	Cucaita	984	2.854	42	1.175	344	3.424
Centro	Motavita	1.676	4.105	56	1.970	577	5.089
Centro	Oicata	708	2.221	26	857	225	2.658
Centro	Samaca	5.356	13.719	359	6.334	1.859	16.844
Centro	Siachoque	2.084	4.781	84	2.442	728	5.992
Centro	Sora	837	2.281	24	992	283	2.777
Centro	Soraca	1.752	4.398	83	2.087	552	5.482
Centro	Sotaquirá	2.249	6.168	81	2.670	767	7.496
Centro	Toca	2.504	6.509	138	2.953	868	7.969
Centro	Tunja	37.889	143.821	2.054	46.581	11.855	167.360
Centro	Tuta	2.191	6.386	93	2.598	734	7.694
Centro	Ventaquemad a	4.354	11.959	194	5.190	1.445	14.575
Total Centro	Total Centro	67.120	225.807	3.413	81.248	21.766	266.665
Frontera	Cubara	4.455	6.442	126	5.081	1.715	8.854
Gutierrez	Chiscas	860	3.079	39	1.052	261	3.624

Gutierrez	El Cocuy	1.084	3.086	41	1.289	346	3.752
Gutierrez	El Espino	614	2.481	26	748	199	2.855
Gutierrez	Guacamayas	440	1.419	16	521	148	1.681
Gutierrez	Guican	1.310	3.049	66	1.538	468	3.800
Gutierrez	Panqueba	407	1.313	11	482	139	1.552
Total Gutierrez	Total Gutierrez	9.170	20.869	325	10.711	3.276	26.118
La Libertad	Labranzagrande	716	2.824	32	849	275	3.212
La Libertad	Pajarito	608	1.838	20	721	213	2.191
La Libertad	Paya	811	1.859	18	967	267	2.349
La Libertad	Pisba	535	1.282	17	638	187	1.594
Total La Libertad	Total La Libertad	2.670	7.803	87	3.175	942	9.346
Lengupa	Berbeo	330	1.273	11	400	101	1.480
Lengupa	Campohermoso	811	2.291	27	958	272	2.776
Lengupa	Miraflores	1.870	7.266	75	2.258	570	8.445

Lengupa	Paez	788	2.500	31	932	277	2.957
Lengupa	San Eduardo	323	1.359	14	393	107	1.554
Lengupa	Zetaquirá	1.080	3.607	35	1.306	326	4.292
Total Lengupa	Total Lengupa	5.202	18.296	193	6.247	1.653	21.504
Marquez	Boyacá	1.233	3.954	48	1.494	378	4.731
Marquez	Ciénega	1.238	3.480	43	1.458	419	4.212
Marquez	Jenesano	1.824	5.613	56	2.172	588	6.726
Marquez	Nuevo Colon	1.232	4.055	35	1.490	385	4.821
Marquez	Ramiriquí	2.486	7.726	106	3.028	751	9.301
Marquez	Rondon	564	1.841	14	678	165	2.204
Marquez	Tibana	2.159	7.083	71	2.570	703	8.394
Marquez	Turmeque	1.398	4.841	49	1.677	422	5.725
Marquez	Umbita	1.877	5.777	54	2.246	584	6.947
Marquez	Viracacha	643	2.204	19	793	176	2.631
Total Marquez	Total Marquez	14.654	46.574	495	17.606	4.571	55.692

Neira	Chinavita	613	2.624	30	743	193	3.004
Neira	Garagoa	3.805	14.767	161	4.550	1.241	17.074
Neira	Macanal	1.048	4.092	26	1.266	333	4.737
Neira	Pachavita	445	2.029	12	543	126	2.320
Neira	San Luis de Gaceno	1.256	4.291	47	1.513	388	5.077
Neira	Santa Maria	776	2.769	30	930	240	3.254
Total Neira	Total Neira	7.943	30.572	306	9.545	2.521	35.466
Norte	Boavita	1.040	3.822	36	1.259	298	4.498
Norte	Covarachia	663	2.075	32	786	213	2.480
Norte	La Uvita	557	2.210	24	670	190	2.539
Norte	San Mateo	719	2.454	34	852	245	2.881
Norte	Sativanorte	432	1.750	19	519	127	2.027
Norte	Sativasur	245	875	3	297	85	1.018
Norte	Soata	1.762	7.189	67	2.139	533	8.302
Norte	Susacon	563	2.177	21	681	168	2.537

Norte	Tipacoque	760	2.574	37	916	238	3.046
Total Norte	Total Norte	6.741	25.126	273	8.119	2.097	29.328
Occidente	Briceño	492	1.700	23	600	142	2.019
Occidente	Buenavista	979	3.476	35	1.188	276	4.117
Occidente	Caldas	698	2.470	25	853	207	2.916
Occidente	Chiquinquirá	13.605	45.121	714	16.702	4.063	53.787
Occidente	Coper	838	2.781	17	1.003	272	3.292
Occidente	La Victoria	213	919	5	269	66	1.052
Occidente	Maripi	1.354	4.405	37	1.653	391	5.284
Occidente	Muzo	1.952	6.555	86	2.356	597	7.782
Occidente	Otanche	2.080	6.032	67	2.507	641	7.334
Occidente	Pauna	1.533	5.776	73	1.899	393	6.825
Occidente	Quipama	1.063	3.986	45	1.313	287	4.696
Occidente	Saboya	3.588	10.447	139	4.318	1.141	12.659
Occidente	San Miguel de Sema	795	2.257	24	937	249	2.751



Occidente	San Pablo de Borbur	1.728	5.078	65	2.093	523	6.173
Occidente	Tunungua	422	1.176	14	490	161	1.408
Puerto	Puerto Boyaca	12.490	36.440	648	14.834	4.178	43.895
Total Occidente	Total Occidente	43.830	138.619	2.017	53.015	13.587	165.990
Oriente	Almeida	303	1.528	20	371	95	1.716
Oriente	Chivor	569	1.991	16	688	172	2.352
Oriente	Guateque	2.045	9.006	95	2.495	610	10.309
Oriente	Guayata	579	2.858	27	698	156	3.244
Oriente	La Capilla	547	2.180	17	650	169	2.523
Oriente	Somondoco	449	2.470	14	553	126	2.764
Oriente	Sutatenza	807	3.472	24	983	237	3.991
Oriente	Tenza	677	3.195	28	834	193	3.638
Total Oriente	Total Oriente	5.976	26.700	241	7.272	1.758	30.537
Ricaurte	Arcabuco	1.512	4.548	75	1.812	498	5.459
Ricaurte	Chitaraque	1.540	4.404	72	1.809	515	5.325

Ricaurte	Gachantiva	691	2.124	30	818	229	2.539
Ricaurte	Moniquira	5.004	18.342	300	6.040	1.565	21.453
Ricaurte	Raquira	1.925	6.211	106	2.311	627	7.379
Ricaurte	Sachica	1.547	4.208	105	1.840	547	5.100
Ricaurte	San Jose de Pare	1.102	3.964	48	1.300	369	4.623
Ricaurte	Santa Sofia	791	2.464	46	920	284	2.915
Ricaurte	Santana	1.819	5.995	150	2.203	589	7.104
Ricaurte	Sutamarchan	1.459	4.854	94	1.763	458	5.760
Ricaurte	Tinjaca	783	2.614	36	929	275	3.068
Ricaurte	Togui	1.203	3.190	49	1.410	384	3.928
Ricaurte	Villa de Leyva	3.792	13.413	199	4.557	1.276	15.671
Total Ricaurte	Total Ricaurte	23.168	76.331	1.310	27.712	7.616	90.324
Sugamuxi	Aquitania	4.176	11.579	184	4.953	1.391	14.081
Sugamuxi	Cuitiva	497	1.337	14	581	167	1.633
Sugamuxi	Firavitoba	1.459	5.436	47	1.752	487	6.311

Sugamuxi	Gameza	1.348	3.568	40	1.579	480	4.343
Sugamuxi	Iza	478	1.544	14	561	173	1.815
Sugamuxi	Mongua	1.209	3.472	42	1.436	399	4.200
Sugamuxi	Mongui	1.097	3.253	49	1.313	352	3.926
Sugamuxi	Nobsa	3.773	12.898	163	4.571	1.232	15.189
Sugamuxi	Pesca	1.777	5.044	66	2.119	572	6.131
Sugamuxi	Sogamoso	27.138	105.757	1.453	33.015	8.577	122.520
Sugamuxi	Tibasosa	2.981	10.598	109	3.613	982	12.398
Sugamuxi	Topaga	968	2.779	42	1.156	333	3.348
Sugamuxi	Tota	1.525	3.778	59	1.786	535	4.661
Total Sugamuxi	Total Sugamuxi	48.426	171.043	2.282	58.435	15.680	200.556
Tundama	Belen	1.724	5.909	60	2.088	531	6.989
Tundama	Busbanza	281	888	4	326	123	1.024
Tundama	Cerinza	702	3.054	21	872	208	3.502
Tundama	Corrales	545	2.034	22	658	196	2.345
Tundama	Duitama	26.277	102.123	1.397	32.166	8.051	118.634



Tundama	Floresta	642	2.632	24	784	200	3.033
Tundama	Paipa	7.727	27.426	365	9.410	2.397	32.251
Tundama	Santa Rosa de Viterbo	2.543	10.961	90	3.096	759	12.581
Tundama	Tutaza	524	1.542	8	618	191	1.839
Total Tundama	Total Tundama	40.965	156.569	1.991	50.018	12.656	182.198
Valderrama	Beteitiva	381	1.580	14	463	131	1.805
Valderrama	Chita	2.345	5.553	101	2.793	721	7.024
Valderrama	Jerico	1.014	2.927	43	1.192	354	3.516
Valderrama	Paz de Rio	909	3.345	36	1.088	293	3.900
Valderrama	Socha	2.074	6.121	106	2.455	699	7.354
Valderrama	Socota	2.049	5.259	79	2.393	720	6.445
Valderrama	Tasco	1.459	4.411	53	1.740	458	5.315
Total Valderrama	Total Valderrama	10.231	29.196	432	12.124	3.376	35.359

Fuente: Dirección de promoción y prevención en salud.

10.3.2 Eventos prevenibles por vacunación

La prevención de enfermedades prevenibles por vacunación es un pilar fundamental en la estrategia de salud pública de Boyacá. Este segmento detalla de manera exhaustiva las campañas de vacunación, cobertura y logros en la protección contra enfermedades como la influenza, el sarampión, la poliomielitis y otras patologías prevenibles. La información presentada resalta los esfuerzos continuos de la Secretaría de Salud en colaboración con diversos actores para garantizar altas tasas de inmunización y salvaguardar la salud de la población boyacense. Este compromiso con la prevención mediante la vacunación no solo contribuye a la erradicación y control de enfermedades, sino que también fomenta la salud comunitaria y fortalece la resiliencia frente a potenciales amenazas epidemiológicas.

Tabla. 47 Enfermedades prevenibles por vacunación I

Provincia	Municipio	Parálisis Flácida Aguda en menores de 15 años		Sarampión/Rubéola		Síndrome de Rubéola congénita	
		Casos	Tasa	Casos	Tasa	Casos	Tasa
BOYACA	Departamento	9	3,1	0,0	0,0	17,0	12,7
Centro	Chiquiza	0	0,0	0	0,0	0	0,0
Centro	Chivata	0	0,0	0	0,0	0	0,0
Centro	Combita	0	0,0	0	0,0	0	0,0
Centro	Cucaita	0	0,0	0	0,0	0	0,0
Centro	Motavita	0	0,0	0	0,0	0	0,0
Centro	Oicata	0	0,0	0	0,0	0	0,0
Centro	Samaca	0	0,0	0	0,0	4	111,4
Centro	Siachoque	0	0,0	0	0,0	2	238,1



Centro	Sora	0	0,0	0	0,0	0	0,0
Centro	Soraca	0	0,0	0	0,0	0	0,0
Centro	Sotaquira	0	0,0	0	0,0	0	0,0
Centro	Toca	0	0,0	0	0,0	0	0,0
Centro	Tunja	0	0,0	0	0,0	12	58,4
Centro	Tuta	0	0,0	0	0,0	0	0,0
Centro	Ventaquemada	0	0,0	0	0,0	2	103,1
Total Centro	Total Centro	0	0,0	0	0,0	20	58,6
Frontera	Cubara	0	0,0	0	0,0	0	0,0
Gutierrez	Chiscas	0	0,0	0	0,0	0	0,0
Gutierrez	El Cocuy	0	0,0	0	0,0	0	0,0
Gutierrez	El Espino	0	0,0	0	0,0	0	0,0
Gutierrez	Guacamayas	0	0,0	0	0,0	0	0,0
Gutierrez	Guican	0	0,0	0	0,0	0	0,0
Gutierrez	Panqueba	0	0,0	0	0,0	0	0,0
Total Gutierrez	Total Gutierrez	0	0,0	0	0,0	0	0,0
La Libertad	Labranzagrande	0	0,0	0	0,0	0	0,0



La Libertad	Pajarito	1	164,5	0	0,0	0	0,0
La Libertad	Paya	0	0,0	0	0,0	0	0,0
La Libertad	Pisba	0	0,0	0	0,0	0	0,0
Total La Libertad	Total La Libertad	1	37,5	0	0,0	0	0,0
Lengupa	Berbeo	0	0,0	0	0,0	0	0,0
Lengupa	Campohermoso	0	0,0	0	0,0	0	0,0
Lengupa	Miraflores	0	0,0	0	0,0	0	0,0
Lengupa	Paez	0	0,0	0	0,0	0	0,0
Lengupa	San Eduardo	0	0,0	0	0,0	0	0,0
Lengupa	Zetaquirá	0	0,0	0	0,0	0	0,0
Total Lengupa	Total Lengupa	0	0,0	0	0,0	0	0,0
Marquez	Boyacá	0	0,0	0	0,0	0	0,0
Marquez	Ciénega	0	0,0	0	0,0	0	0,0
Marquez	Jenesano	0	0,0	0	0,0	0	0,0
Marquez	Nuevo Colon	0	0,0	0	0,0	0	0,0
Marquez	Ramiriquí	0	0,0	0	0,0	0	0,0
Marquez	Rondon	0	0,0	0	0,0	0	0,0



Marquez	Tibana	0	0,0	0	0,0	0	0,0
Marquez	Turmeque	0	0,0	0	0,0	0	0,0
Marquez	Umbita	0	0,0	0	0,0	0	0,0
Marquez	Viracacha	0	0,0	0	0,0	0	0,0
Total Marquez	Total Marquez	0	0,0	0	0,0	0	0,0
Neira	Chinavita	0	0,0	0	0,0	0	0,0
Neira	Garagoa	0	0,0	0	0,0	2	124,2
Neira	Macanal	0	0,0	0	0,0	0	0,0
Neira	Pachavita	0	0,0	0	0,0	0	0,0
Neira	San Luis de Gaceno	0	0,0	0	0,0	0	0,0
Neira	Santa Maria	0	0,0	0	0,0	0	0,0
Total Neira	Total Neira	0	0,0	0	0,0	2	65,4
Norte	Boavita	0	0,0	0	0,0	0	0,0
Norte	Covarachia	0	0,0	0	0,0	0	0,0
Norte	La Uvita	0	0,0	0	0,0	0	0,0
Norte	San Mateo	0	0,0	0	0,0	0	0,0
Norte	Sativanorte	0	0,0	0	0,0	0	0,0



Norte	Sativasur	0	0,0	0	0,0	0	0,0
Norte	Soata	0	0,0	0	0,0	0	0,0
Norte	Susacon	0	0,0	0	0,0	0	0,0
Norte	Tipacoque	0	0,0	0	0,0	0	0,0
Total Norte	Total Norte	0	0,0	0	0,0	0	0,0
Occidente	Briceño	0	0,0	0	0,0	0	0,0
Occidente	Buenavista	0	0,0	0	0,0	2	571,4
Occidente	Caldas	0	0,0	0	0,0	0	0,0
Occidente	Chiquinquirá	1	7,4	0	0,0	2	28,0
Occidente	Coper	0	0,0	0	0,0	0	0,0
Occidente	La Victoria	0	0,0	0	0,0	0	0,0
Occidente	Maripi	0	0,0	0	0,0	0	0,0
Occidente	Muzo	0	0,0	0	0,0	0	0,0
Occidente	Otanche	0	0,0	0	0,0	0	0,0
Occidente	Pauna	0	0,0	0	0,0	0	0,0
Occidente	Quipama	0	0,0	0	0,0	0	0,0
Occidente	Saboya	0	0,0	0	0,0	2	143,9



Occidente	San Miguel de Sema	0	0,0	0	0,0	0	0,0
Occidente	San Pablo de Borbur	0	0,0	0	0,0	0	0,0
Occidente	Tunungua	0	0,0	0	0,0	0	0,0
Puerto	Puerto Boyaca	1	8,0	0	0,0	2	30,9
Total Occidente	Total Occidente	2	4,6	0	0,0	8	39,7
Oriente	Almeida	0	0,0	0	0,0	0	0,0
Oriente	Chivor	0	0,0	0	0,0	0	0,0
Oriente	Guateque	0	0,0	0	0,0	2	210,5
Oriente	Guayata	0	0,0	0	0,0	0	0,0
Oriente	La Capilla	0	0,0	0	0,0	0	0,0
Oriente	Somondoco	0	0,0	0	0,0	0	0,0
Oriente	Sutatenza	0	0,0	0	0,0	0	0,0
Oriente	Tenza	0	0,0	0	0,0	2	714,3
Total Oriente	Total Oriente	0	0,0	0	0,0	4	166,0
Ricaurte	Arcabuco	0	0,0	0	0,0	0	0,0
Ricaurte	Chitaraque	0	0,0	0	0,0	0	0,0



Ricaurte	Gachantiva	0	0,0	0	0,0	0	0,0
Ricaurte	Moniquira	0	0,0	0	0,0	0	0,0
Ricaurte	Raquira	0	0,0	0	0,0	2	188,7
Ricaurte	Sachica	0	0,0	0	0,0	2	190,5
Ricaurte	San Jose de Pare	0	0,0	0	0,0	0	0,0
Ricaurte	Santa Sofia	0	0,0	0	0,0	0	0,0
Ricaurte	Santana	0	0,0	0	0,0	0	0,0
Ricaurte	Sutamarchan	1	68,5	0	0,0	0	0,0
Ricaurte	Tinjaca	0	0,0	0	0,0	0	0,0
Ricaurte	Togui	0	0,0	0	0,0	0	0,0
Ricaurte	Villa de Leyva	1	26,4	0	0,0	2	100,5
Total Ricaurte	Total Ricaurte	2	8,6	0	0,0	6	45,8
Sugamuxi	Aquitania	0	0,0	0	0,0	0	0,0
Sugamuxi	Cuitiva	0	0,0	0	0,0	0	0,0
Sugamuxi	Firavitoba	0	0,0	0	0,0	0	0,0
Sugamuxi	Gameza	0	0,0	0	0,0	0	0,0
Sugamuxi	Iza	0	0,0	0	0,0	0	0,0



Sugamuxi	Mongua	0	0,0	0	0,0	0	0,0
Sugamuxi	Mongui	1	91,2	0	0,0	0	0,0
Sugamuxi	Nobsa	0	0,0	0	0,0	0	0,0
Sugamuxi	Pesca	0	0,0	0	0,0	0	0,0
Sugamuxi	Sogamoso	2	7,4	0	0,0	12	82,6
Sugamuxi	Tibasosa	0	0,0	0	0,0	2	183,5
Sugamuxi	Topaga	0	0,0	0	0,0	0	0,0
Sugamuxi	Tota	0	0,0	0	0,0	0	0,0
Total Sugamuxi	Total Sugamuxi	3	6,2	0	0,0	14	61,3
Tundama	Belen	0	0,0	0	0,0	0	0,0
Tundama	Busbanza	0	0,0	0	0,0	0	0,0
Tundama	Cerinza	0	0,0	0	0,0	0	0,0
Tundama	Corrales	0	0,0	0	0,0	0	0,0
Tundama	Duitama	0	0,0	0	0,0	2	14,3
Tundama	Floresta	0	0,0	0	0,0	0	0,0
Tundama	Paipa	0	0,0	0	0,0	4	109,6
Tundama	Santa Rosa de Viterbo	0	0,0	0	0,0	0	0,0

Tundama	Tutaza	0	0,0	0	0,0	0	0,0
Total Tundama	Total Tundama	0	0,0	0	0,0	6	30,1
Valderrama	Beteitiva	0	0,0	0	0,0	0	0,0
Valderrama	Chita	0	0,0	0	0,0	2	198,0
Valderrama	Jerico	0	0,0	0	0,0	0	0,0
Valderrama	Paz de Rio	0	0,0	0	0,0	0	0,0
Valderrama	Socha	1	48,2	0	0,0	0	0,0
Valderrama	Socota	0	0,0	0	0,0	0	0,0
Valderrama	Tasco	0	0,0	0	0,0	0	0,0
Total Valderrama	Total Valderrama	1	9,8	0	0,0	2	16,5

Fuente: Dirección de promoción y prevención en salud

Tabla 48 Enfermedades prevenibles por vacunación II



Provincia	Municipio	Tetanos accidental		Tosferina		Parotiditis	
		Casos	Tasa	Casos	Tasa	Casos	Tasa
BOYACA	Departamento	3	0,2	0	0,0	190	15,1
Centro	Chiquiza	0	0,0	0	0,0	0	0,0
Centro	Chivata	0	0,0	0	0,0	1	34,8
Centro	Combita	0	0,0	0	0,0	2	14,9
Centro	Cucaita	0	0,0	0	0,0	2	52,1
Centro	Motavita	0	0,0	0	0,0	1	17,3
Centro	Oicata	0	0,0	0	0,0	1	34,1
Centro	Samaca	0	0,0	0	0,0	1	5,2
Centro	Siachoque	0	0,0	0	0,0	1	14,6
Centro	Sora	0	0,0	0	0,0	0	0,0
Centro	Soraca	0	0,0	0	0,0	8	130,1
Centro	Sotaquirá	0	0,0	0	0,0	0	0,0
Centro	Toca	0	0,0	0	0,0	1	11,1
Centro	Tunja	0	0,0	0	0,0	45	24,8
Centro	Tuta	0	0,0	0	0,0	0	0,0



Centro	Ventaquemada	0	0,0	0	0,0	1	6,1
Total Centro	Total Centro	0	0,0	0	0,0	64	21,8
Frontera	Cubara	0	0,0	0	0,0	0	0,0
Gutierrez	Chiscas	0	0,0	0	0,0	0	0,0
Gutierrez	El Cocuy	0	0,0	0	0,0	0	0,0
Gutierrez	El Espino	0	0,0	0	0,0	0	0,0
Gutierrez	Guacamayas	0	0,0	0	0,0	0	0,0
Gutierrez	Guican	0	0,0	0	0,0	0	0,0
Gutierrez	Panqueba	0	0,0	0	0,0	0	0,0
Total Gutierrez	Total Gutierrez	0	0,0	0	0,0	0	0,0
La Libertad	Labranzagrande	0	0,0	0	0,0	0	0,0
La Libertad	Pajarito	0	0,0	0	0,0	0	0,0
La Libertad	Paya	0	0,0	0	0,0	0	0,0
La Libertad	Pisba	0	0,0	0	0,0	0	0,0
Total La Libertad	Total La Libertad	0	0,0	0	0,0	0	0,0
Lengupa	Berbeo	0	0,0	0	0,0	0	0,0



Lengupa	Campohermoso	0	0,0	0	0,0	0	0,0
Lengupa	Miraflores	0	0,0	0	0,0	0	0,0
Lengupa	Paez	0	0,0	0	0,0	0	0,0
Lengupa	San Eduardo	0	0,0	0	0,0	0	0,0
Lengupa	Zetaquirá	0	0,0	0	0,0	1	21,3
Total Lengupa	Total Lengupa	0	0,0	0	0,0	1	4,3
Marquez	Boyacá	0	0,0	0	0,0	0	0,0
Marquez	Ciénega	0	0,0	0	0,0	0	0,0
Marquez	Jenesano	0	0,0	0	0,0	1	13,4
Marquez	Nuevo Colon	0	0,0	0	0,0	0	0,0
Marquez	Ramiriquí	0	0,0	0	0,0	2	19,6
Marquez	Rondon	0	0,0	0	0,0	0	0,0
Marquez	Tibana	0	0,0	0	0,0	0	0,0
Marquez	Turmeque	0	0,0	0	0,0	0	0,0
Marquez	Umbita	0	0,0	0	0,0	4	52,3
Marquez	Viracacha	0	0,0	0	0,0	0	0,0
Total Marquez	Total Marquez	0	0,0	0	0,0	7	11,4



Neira	Chinavita	0	0,0	0	0,0	0	0,0
Neira	Garagoa	0	0,0	0	0,0	2	10,8
Neira	Macanal	0	0,0	0	0,0	0	0,0
Neira	Pachavita	0	0,0	0	0,0	1	40,4
Neira	San Luis de Gaceno	0	0,0	0	0,0	0	0,0
Neira	Santa Maria	0	0,0	0	0,0	0	0,0
Total Neira	Total Neira	0	0,0	0	0,0	3	7,8
Norte	Boavita	0	0,0	0	0,0	0	0,0
Norte	Covarachia	0	0,0	0	0,0	0	0,0
Norte	La Uvita	0	0,0	0	0,0	1	36,1
Norte	San Mateo	0	0,0	0	0,0	0	0,0
Norte	Sativanorte	0	0,0	0	0,0	0	0,0
Norte	Sativasur	0	0,0	0	0,0	0	0,0
Norte	Soata	0	0,0	0	0,0	0	0,0
Norte	Susacon	0	0,0	0	0,0	0	0,0
Norte	Tipacoque	0	0,0	0	0,0	0	0,0
Total Norte	Total Norte	0	0,0	0	0,0	1	3,1



Occidente	Briceño	0	0,0	0	0,0	0	0,0
Occidente	Buenavista	0	0,0	0	0,0	2	44,9
Occidente	Caldas	0	0,0	0	0,0	0	0,0
Occidente	Chiquinquirá	0	0,0	0	0,0	3	5,1
Occidente	Coper	0	0,0	0	0,0	0	0,0
Occidente	La Victoria	0	0,0	0	0,0	0	0,0
Occidente	Maripi	0	0,0	0	0,0	0	0,0
Occidente	Muzo	0	0,0	0	0,0	0	0,0
Occidente	Otanche	0	0,0	0	0,0	0	0,0
Occidente	Pauna	0	0,0	0	0,0	0	0,0
Occidente	Quipama	0	0,0	0	0,0	0	0,0
Occidente	Saboya	0	0,0	0	0,0	0	0,0
Occidente	San Miguel de Sema	0	0,0	0	0,0	0	0,0
Occidente	San Pablo de Borbur	0	0,0	0	0,0	0	0,0
Occidente	Tunungua	0	0,0	0	0,0	0	0,0
Puerto	Puerto Boyaca	0	0,0	0	0,0	8	16,3
Total Occidente	Total Occidente	0	0,0	0	0,0	13	7,1



Oriente	Almeida	0	0,0	0	0,0	0	0,0
Oriente	Chivor	0	0,0	0	0,0	0	0,0
Oriente	Guateque	0	0,0	0	0,0	0	0,0
Oriente	Guayata	0	0,0	0	0,0	0	0,0
Oriente	La Capilla	0	0,0	0	0,0	0	0,0
Oriente	Somondoco	0	0,0	0	0,0	0	0,0
Oriente	Sutatenza	0	0,0	0	0,0	0	0,0
Oriente	Tenza	0	0,0	0	0,0	0	0,0
Total Oriente	Total Oriente	0	0,0	0	0,0	0	0,0
Ricaurte	Arcabuco	0	0,0	0	0,0	0	0,0
Ricaurte	Chitaraque	0	0,0	0	0,0	0	0,0
Ricaurte	Gachantiva	0	0,0	0	0,0	0	0,0
Ricaurte	Moniquira	0	0,0	0	0,0	3	12,9
Ricaurte	Raquira	0	0,0	0	0,0	2	24,6
Ricaurte	Sachica	0	0,0	0	0,0	1	17,4
Ricaurte	San Jose de Pare	0	0,0	0	0,0	1	19,7
Ricaurte	Santa Sofia	0	0,0	0	0,0	0	0,0



Ricaurte	Santana	0	0,0	0	0,0	0	0,0
Ricaurte	Sutamarchan	0	0,0	0	0,0	0	0,0
Ricaurte	Tinjaca	0	0,0	0	0,0	2	58,9
Ricaurte	Togui	0	0,0	0	0,0	1	22,8
Ricaurte	Villa de Leyva	0	0,0	0	0,0	8	46,5
Total Ricaurte	Total Ricaurte	0	0,0	0	0,0	18	18,1
Sugamuxi	Aquitania	0	0,0	0	0,0	0	0,0
Sugamuxi	Cuitiva	0	0,0	0	0,0	0	0,0
Sugamuxi	Firavitoba	0	0,0	0	0,0	1	14,5
Sugamuxi	Gameza	0	0,0	0	0,0	1	20,3
Sugamuxi	Iza	0	0,0	0	0,0	0	0,0
Sugamuxi	Mongua	0	0,0	0	0,0	0	0,0
Sugamuxi	Mongui	0	0,0	0	0,0	1	23,0
Sugamuxi	Nobsa	0	0,0	0	0,0	1	6,0
Sugamuxi	Pesca	1	14,7	0	0,0	0	0,0
Sugamuxi	Sogamoso	1	0,8	0	0,0	23	17,3
Sugamuxi	Tibasosa	0	0,0	0	0,0	2	14,7



Sugamuxi	Topaga	0	0,0	0	0,0	3	80,1
Sugamuxi	Tota	0	0,0	0	0,0	0	0,0
Total Sugamuxi	Total Sugamuxi	2	0,9	0	0,0	32	14,6
Tundama	Belen	0	0,0	0	0,0	1	13,1
Tundama	Busbanza	0	0,0	0	0,0	0	0,0
Tundama	Cerinza	0	0,0	0	0,0	2	53,2
Tundama	Corrales	0	0,0	0	0,0	0	0,0
Tundama	Duitama	0	0,0	0	0,0	33	25,7
Tundama	Floresta	0	0,0	0	0,0	0	0,0
Tundama	Paipa	0	0,0	0	0,0	3	8,5
Tundama	Santa Rosa de Viterbo	0	0,0	0	0,0	2	14,8
Tundama	Tutaza	0	0,0	0	0,0	0	0,0
Total Tundama	Total Tundama	0	0,0	0	0,0	41	20,8
Valderrama	Beteitiva	1	51,0	0	0,0	2	102,0
Valderrama	Chita	0	0,0	0	0,0	1	12,7
Valderrama	Jerico	0	0,0	0	0,0	0	0,0
Valderrama	Paz de Rio	0	0,0	0	0,0	0	0,0



Valderrama	Socha	0	0,0	0	0,0	0	0,0
Valderrama	Socota	0	0,0	0	0,0	6	82,1
Valderrama	Tasco	0	0,0	0	0,0	1	17,0
Total Valderrama	Total Valderrama	1	2,5	0	0,0	10	25,4

Fuente: Dirección de promoción y prevención en Salud

Tabla 49 Enfermedades prevenibles por vacunación III

Provincia	Municipio	Varicela		ESAVI		Meningitis por neumococo	
		Casos	Tasa	Casos	Tasa	Casos	Tasa
BOYACA	Departamento	728	57,8	16	1,7	9	0,7
Centro	Chiquiza	2	41,6	0	0,0	0	0,0
Centro	Chivata	0	0,0	0	0,0	0	0,0
Centro	Combita	8	59,4	1	12,6	0	0,0
Centro	Cucaita	1	26,1	0	0,0	0	0,0
Centro	Motavita	3	51,9	0	0,0	0	0,0
Centro	Oicata	0	0,0	0	0,0	0	0,0
Centro	Samaca	13	68,2	0	0,0	1	5,2
Centro	Siachoque	0	0,0	0	0,0	0	0,0

Centro	Sora	2	64,1	0	0,0	0	0,0
Centro	Soraca	6	97,6	0	0,0	0	0,0
Centro	Sotaquira	1	11,9	1	13,0	0	0,0
Centro	Toca	10	111,0	0	0,0	0	0,0
Centro	Tunja	120	66,0	2	1,7	1	0,6
Centro	Tuta	6	70,0	0	0,0	0	0,0
Centro	Ventaquemada	9	55,2	0	0,0	0	0,0
Total Centro	Total Centro	181	61,8	4	1,8	2	0,7
Frontera	Cubara	3	27,5	0	0,0	0	0,0
Gutierrez	Chiscas	2	50,8	0	0,0	0	0,0
Gutierrez	El Cocuy	1	24,0	0	0,0	0	0,0
Gutierrez	El Espino	0	0,0	0	0,0	0	0,0
Gutierrez	Guacamayas	5	269,0	0	0,0	0	0,0
Gutierrez	Guican	2	45,9	0	0,0	0	0,0
Gutierrez	Panqueba	2	116,3	0	0,0	0	0,0
Total Gutierrez	Total Gutierrez	15	49,9	0	0,0	0	0,0
La Libertad	Labranzagrande	4	113,0	0	0,0	0	0,0

La Libertad	Pajarito	1	40,9	0	0,0	0	0,0
La Libertad	Paya	10	374,5	0	0,0	0	0,0
La Libertad	Pisba	0	0,0	0	0,0	0	0,0
Total La Libertad	Total La Libertad	15	143,2	0	0,0	0	0,0
Lengupa	Berbeo	0	0,0	0	0,0	0	0,0
Lengupa	Campohermoso	0	0,0	0	0,0	0	0,0
Lengupa	Miraflores	1	10,9	0	0,0	0	0,0
Lengupa	Paez	0	0,0	0	0,0	0	0,0
Lengupa	San Eduardo	0	0,0	0	0,0	0	0,0
Lengupa	Zetaquirá	0	0,0	0	0,0	0	0,0
Total Lengupa	Total Lengupa	1	4,3	0	0,0	0	0,0
Marquez	Boyacá	1	19,3	0	0,0	0	0,0
Marquez	Ciénega	1	21,2	0	0,0	0	0,0
Marquez	Jenesano	0	0,0	0	0,0	0	0,0
Marquez	Nuevo Colon	0	0,0	0	0,0	0	0,0
Marquez	Ramiriquí	2	19,6	0	0,0	0	0,0
Marquez	Rondon	0	0,0	0	0,0	0	0,0



Marquez	Tibana	11	119,0	0	0,0	0	0,0
Marquez	Turmeque	0	0,0	0	0,0	0	0,0
Marquez	Umbita	9	117,6	0	0,0	0	0,0
Marquez	Viracacha	0	0,0	0	0,0	0	0,0
Total Marquez	Total Marquez	24	39,2	0	0,0	0	0,0
Neira	Chinavita	2	61,8	0	0,0	0	0,0
Neira	Garagoa	7	37,7	0	0,0	0	0,0
Neira	Macanal	0	0,0	0	0,0	0	0,0
Neira	Pachavita	0	0,0	0	0,0	0	0,0
Neira	San Luis de Gaceno	1	18,0	0	0,0	0	0,0
Neira	Santa Maria	7	197,5	0	0,0	0	0,0
Total Neira	Total Neira	17	44,1	0	0,0	0	0,0
Norte	Boavita	2	41,1	0	0,0	0	0,0
Norte	Covarachia	0	0,0	0	0,0	0	0,0
Norte	La Uvita	0	0,0	0	0,0	0	0,0
Norte	San Mateo	1	31,5	0	0,0	0	0,0
Norte	Sativanorte	0	0,0	0	0,0	0	0,0



Norte	Sativasur	2	178,6	0	0,0	0	0,0
Norte	Soata	9	100,5	0	0,0	0	0,0
Norte	Susacon	1	36,5	0	0,0	0	0,0
Norte	Tipacoque	2	60,0	0	0,0	1	30,0
Total Norte	Total Norte	17	53,3	0	0,0	1	3,1
Occidente	Briceño	0	0,0	0	0,0	0	0,0
Occidente	Buenavista	10	224,5	0	0,0	0	0,0
Occidente	Caldas	0	0,0	0	0,0	0	0,0
Occidente	Chiquinquirá	31	52,8	0	0,0	0	0,0
Occidente	Coper	1	27,6	0	0,0	0	0,0
Occidente	La Victoria	0	0,0	0	0,0	0	0,0
Occidente	Maripi	0	0,0	0	0,0	0	0,0
Occidente	Muzo	0	0,0	0	0,0	0	0,0
Occidente	Otanche	1	12,3	0	0,0	0	0,0
Occidente	Pauna	7	95,8	0	0,0	0	0,0
Occidente	Quipama	1	19,8	0	0,0	0	0,0
Occidente	Saboya	2	14,3	0	0,0	0	0,0



Occidente	San Miguel de Sema	3	98,3	0	0,0	0	0,0
Occidente	San Pablo de Borbur	2	29,4	0	0,0	0	0,0
Occidente	Tunungua	0	0,0	0	0,0	0	0,0
Puerto	Puerto Boyaca	17	34,7	0	0,0	0	0,0
Total Occidente	Total Occidente	75	41,1	0	0,0	0	0,0
Oriente	Almeida	0	0,0	0	0,0	0	0,0
Oriente	Chivor	0	0,0	0	0,0	0	0,0
Oriente	Guateque	5	45,2	0	0,0	0	0,0
Oriente	Guayata	0	0,0	0	0,0	0	0,0
Oriente	La Capilla	0	0,0	0	0,0	0	0,0
Oriente	Somondoco	0	0,0	0	0,0	0	0,0
Oriente	Sutatenza	0	0,0	0	0,0	0	0,0
Oriente	Tenza	1	25,8	0	0,0	0	0,0
Total Oriente	Total Oriente	6	18,4	0	0,0	0	0,0
Ricaurte	Arcabuco	1	16,5	0	0,0	0	0,0
Ricaurte	Chitaraque	7	117,8	1	19,4	0	0,0

Ricaurte	Gachantiva	0	0,0	0	0,0	0	0,0
Ricaurte	Moniquira	9	38,6	1	6,4	0	0,0
Ricaurte	Raquira	12	147,5	0	0,0	0	0,0
Ricaurte	Sachica	3	52,1	0	0,0	0	0,0
Ricaurte	San Jose de Pare	2	39,5	0	0,0	0	0,0
Ricaurte	Santa Sofia	1	30,7	0	0,0	0	0,0
Ricaurte	Santana	8	102,4	0	0,0	0	0,0
Ricaurte	Sutamarchan	7	110,9	0	0,0	1	15,8
Ricaurte	Tinjaca	0	0,0	0	0,0	0	0,0
Ricaurte	Togui	1	22,8	0	0,0	0	0,0
Ricaurte	Villa de Leyva	13	75,6	0	0,0	0	0,0
Total Ricaurte	Total Ricaurte	64	64,3	2	2,6	1	1,0
Sugamuxi	Aquitania	2	12,7	0	0,0	0	0,0
Sugamuxi	Cuitiva	0	0,0	0	0,0	0	0,0
Sugamuxi	Firavitoba	2	29,0	0	0,0	0	0,0
Sugamuxi	Gameza	2	40,7	0	0,0	0	0,0
Sugamuxi	Iza	0	0,0	1	57,8	0	0,0

Sugamuxi	Mongua	3	64,1	0	0,0	0	0,0
Sugamuxi	Mongui	6	137,9	0	0,0	0	0,0
Sugamuxi	Nobsa	13	78,0	1	8,1	0	0,0
Sugamuxi	Pesca	0	0,0	1	17,5	0	0,0
Sugamuxi	Sogamoso	99	74,5	2	2,3	2	1,5
Sugamuxi	Tibasosa	5	36,8	1	10,2	0	0,0
Sugamuxi	Topaga	12	320,3	0	0,0	0	0,0
Sugamuxi	Tota	1	18,9	0	0,0	0	0,0
Total Sugamuxi	Total Sugamuxi	145	66,1	6	3,8	2	0,9
Tundama	Belen	10	131,0	0	0,0	0	0,0
Tundama	Busbanza	0	0,0	0	0,0	0	0,0
Tundama	Cerinsa	1	26,6	0	0,0	0	0,0
Tundama	Corrales	0	0,0	0	0,0	0	0,0
Tundama	Duitama	68	53,0	3	3,7	1	0,8
Tundama	Floresta	9	274,9	0	0,0	0	0,0
Tundama	Paipa	23	65,4	1	4,2	1	2,8
Tundama	Santa Rosa de Viterbo	8	59,2	0	0,0	1	7,4

Tundama	Tutaza	0	0,0	0	0,0	0	0,0
Total Tundama	Total Tundama	119	60,2	4	3,2	3	1,5
Valderrama	Beteitiva	2	102,0	0	0,0	0	0,0
Valderrama	Chita	1	12,7	0	0,0	0	0,0
Valderrama	Jerico	1	25,4	0	0,0	0	0,0
Valderrama	Paz de Rio	5	117,5	0	0,0	0	0,0
Valderrama	Socha	30	366,1	0	0,0	0	0,0
Valderrama	Socota	3	41,1	0	0,0	0	0,0
Valderrama	Tasco	7	119,3	0	0,0	0	0,0
Total Valderrama	Total Valderrama	49	124,3	0	0,0	0	0,0

Fuente: Dirección de promoción y prevención en salud

Tabla 50 Enfermedades prevenibles por vacunación IV.

Provincia	Municipio	Meningitis por Haemophilus		Infección Respiratoria Aguda		Mortalidad por IRA 0-4 Años	
		Casos	Tasa	Casos	Tasa	Casos	Tasa
BOYACA	Departamento	0	0,0	166.850	132,5	6	6,6
Centro	Chiquiza	0	0,0	110	22,9	0	0,0



Centro	Chivata	0	0,0	252	87,7	0	0,0
Centro	Combita	0	0,0	782	58,1	0	0,0
Centro	Cucaita	0	0,0	126	32,8	1	290,7
Centro	Motavita	0	0,0	58	10,0	0	0,0
Centro	Oicata	0	0,0	97	33,1	0	0,0
Centro	Samaca	0	0,0	5137	269,3	0	0,0
Centro	Siachoque	0	0,0	247	36,0	0	0,0
Centro	Sora	0	0,0	52	16,7	0	0,0
Centro	Soraca	0	0,0	350	56,9	0	0,0
Centro	Sotaquira	0	0,0	183	21,7	0	0,0
Centro	Toca	0	0,0	1174	130,3	0	0,0
Centro	Tunja	0	0,0	53107	292,3	2	16,9
Centro	Tuta	0	0,0	402	46,9	0	0,0
Centro	Ventaquemada	0	0,0	1990	122,0	1	69,2
Total Centro	Total Centro	0	0,0	64.067	218,7	4	18,4
Frontera	Cubara	0	0,0	2538	232,9	1	58,3
Gutierrez	Chiscas	0	0,0	202	51,3	0	0,0



Gutierrez	El Cocuy	0	0,0	266	63,8	0	0,0
Gutierrez	El Espino	0	0,0	66	21,3	0	0,0
Gutierrez	Guacamayas	0	0,0	30	16,1	0	0,0
Gutierrez	Guican	0	0,0	163	37,4	0	0,0
Gutierrez	Panqueba	0	0,0	87	50,6	0	0,0
Total Gutierrez	Total Gutierrez	0	0,0	3.352	111,6	1	30,5
La Libertad	Labranzagrande	0	0,0	202	57,1	0	0,0
La Libertad	Pajarito	0	0,0	72	29,4	0	0,0
La Libertad	Paya	0	0,0	145	54,3	0	0,0
La Libertad	Pisba	0	0,0	198	109,0	0	0,0
Total La Libertad	Total La Libertad	0	0,0	617	58,9	0	0,0
Lengupa	Berbeo	0	0,0	95	59,3	0	0,0
Lengupa	Campohermoso	0	0,0	14	4,5	0	0,0
Lengupa	Miraflores	0	0,0	397	43,5	0	0,0
Lengupa	Paez	0	0,0	259	78,8	0	0,0
Lengupa	San Eduardo	0	0,0	60	35,7	0	0,0
Lengupa	Zetaquirá	0	0,0	187	39,9	0	0,0



Total Lengupa	Total Lengupa	0	0,0	1.012	43,1	0	0,0
Marquez	Boyacá	0	0,0	197	38,0	0	0,0
Marquez	Cienega	0	0,0	83	17,6	0	0,0
Marquez	Jenesano	0	0,0	389	52,3	0	0,0
Marquez	Nuevo Colon	0	0,0	155	29,3	0	0,0
Marquez	Ramiriqui	0	0,0	754	73,8	0	0,0
Marquez	Rondon	0	0,0	116	48,2	0	0,0
Marquez	Tibana	0	0,0	471	51,0	0	0,0
Marquez	Turmeque	0	0,0	202	32,4	0	0,0
Marquez	Umbita	0	0,0	82	10,7	0	0,0
Marquez	Viracacha	0	0,0	88	30,9	0	0,0
Total Marquez	Total Marquez	0	0,0	2.537	41,4	0	0,0
Neira	Chinavita	0	0,0	143	44,2	0	0,0
Neira	Garagoa	0	0,0	1703	91,7	0	0,0
Neira	Macanal	0	0,0	264	51,4	0	0,0
Neira	Pachavita	0	0,0	83	33,5	0	0,0
Neira	San Luis de Gaceno	0	0,0	236	42,5	0	0,0



Neira	Santa Maria	0	0,0	163	46,0	0	0,0
Total Neira	Total Neira	0	0,0	2.592	67,3	0	0,0
Norte	Boavita	0	0,0	649	133,5	0	0,0
Norte	Covarachia	0	0,0	63	23,0	0	0,0
Norte	La Uvita	0	0,0	92	33,2	0	0,0
Norte	San Mateo	0	0,0	574	180,9	0	0,0
Norte	Sativanorte	0	0,0	120	55,0	0	0,0
Norte	Sativasur	0	0,0	58	51,8	0	0,0
Norte	Soata	0	0,0	1751	195,6	0	0,0
Norte	Susacon	0	0,0	152	55,5	0	0,0
Norte	Tipacoque	0	0,0	128	38,4	0	0,0
Total Norte	Total Norte	0	0,0	3.587	112,6	0	0,0
Occidente	Briceño	0	0,0	48	21,9	0	0,0
Occidente	Buenavista	0	0,0	223	50,1	0	0,0
Occidente	Caldas	0	0,0	94	29,7	0	0,0
Occidente	Chiquinquirá	0	0,0	10701	182,2	0	0,0
Occidente	Coper	0	0,0	106	29,3	0	0,0
Occidente	La Victoria	0	0,0	18	15,9	0	0,0



Occidente	Maripi	0	0,0	88	15,3	0	0,0
Occidente	Muzo	0	0,0	1250	146,9	0	0,0
Occidente	Otanche	0	0,0	333	41,1	0	0,0
Occidente	Pauna	0	0,0	399	54,6	0	0,0
Occidente	Quipama	0	0,0	123	24,4	0	0,0
Occidente	Saboya	0	0,0	553	39,4	0	0,0
Occidente	San Miguel de Sema	0	0,0	194	63,6	0	0,0
Occidente	San Pablo de Borbur	0	0,0	333	48,9	0	0,0
Occidente	Tunungua	0	0,0	47	29,4	0	0,0
Puerto	Puerto Boyaca	0	0,0	3745	76,5	0	0,0
Total Occidente	Total Occidente	0	0,0	18.255	100,1	0	0,0
Oriente	Almeida	0	0,0	106	57,9	0	0,0
Oriente	Chivor	0	0,0	65	25,4	0	0,0
Oriente	Guateque	0	0,0	2360	213,6	0	0,0
Oriente	Guayata	0	0,0	129	37,5	0	0,0
Oriente	La Capilla	0	0,0	42	15,4	0	0,0
Oriente	Somondoco	0	0,0	24	8,2	0	0,0



Oriente	Sutatenza	0	0,0	32	7,5	0	0,0
Oriente	Tenza	0	0,0	117	30,2	0	0,0
Total Oriente	Total Oriente	0	0,0	2.875	88,0	0	0,0
Ricaurte	Arcabuco	0	0,0	75	12,4	0	0,0
Ricaurte	Chitaraque	0	0,0	691	116,3	0	0,0
Ricaurte	Gachantiva	0	0,0	29	10,3	0	0,0
Ricaurte	Moniquira	0	0,0	6563	281,1	0	0,0
Ricaurte	Raquira	0	0,0	251	30,9	0	0,0
Ricaurte	Sachica	0	0,0	431	74,9	0	0,0
Ricaurte	San Jose de Pare	0	0,0	153	30,2	0	0,0
Ricaurte	Santa Sofia	0	0,0	97	29,8	0	0,0
Ricaurte	Santana	0	0,0	626	80,1	0	0,0
Ricaurte	Sutamarchan	0	0,0	344	54,5	0	0,0
Ricaurte	Tinjaca	0	0,0	40	11,8	0	0,0
Ricaurte	Togui	0	0,0	457	104,0	0	0,0
Ricaurte	Villa de Leyva	0	0,0	1468	85,3	0	0,0
Total Ricaurte	Total Ricaurte	0	0,0	11.225	112,8	0	0,0



Sugamuxi	Aquitania	0	0,0	972	61,7	0	0,0
Sugamuxi	Cuitiva	0	0,0	83	45,3	0	0,0
Sugamuxi	Firavitoba	0	0,0	228	33,1	0	0,0
Sugamuxi	Gameza	0	0,0	160	32,5	0	0,0
Sugamuxi	Iza	0	0,0	360	178,0	0	0,0
Sugamuxi	Mongua	0	0,0	104	22,2	0	0,0
Sugamuxi	Mongui	0	0,0	123	28,3	0	0,0
Sugamuxi	Nobsa	0	0,0	792	47,5	0	0,0
Sugamuxi	Pesca	0	0,0	481	70,5	0	0,0
Sugamuxi	Sogamoso	0	0,0	19087	143,6	0	0,0
Sugamuxi	Tibasosa	0	0,0	198	14,6	0	0,0
Sugamuxi	Topaga	0	0,0	131	35,0	0	0,0
Sugamuxi	Tota	0	0,0	298	56,2	0	0,0
Total Sugamuxi	Total Sugamuxi	0	0,0	23.017	104,9	0	0,0
Tundama	Belen	0	0,0	187	24,5	0	0,0
Tundama	Busbanza	0	0,0	7	6,0	0	0,0
Tundama	Cerinza	0	0,0	131	34,9	0	0,0



Tundama	Corrales	0	0,0	58	22,5	0	0,0
Tundama	Duitama	0	0,0	23564	183,5	1	12,4
Tundama	Floresta	0	0,0	438	133,8	0	0,0
Tundama	Paipa	0	0,0	6017	171,2	0	0,0
Tundama	Santa Rosa de Viterbo	0	0,0	503	37,2	0	0,0
Tundama	Tutaza	0	0,0	59	28,6	0	0,0
Total Tundama	Total Tundama	0	0,0	30.964	156,8	1	7,9
Valderrama	Beteitiva	0	0,0	45	22,9	0	0,0
Valderrama	Chita	0	0,0	811	102,7	0	0,0
Valderrama	Jerico	0	0,0	169	42,9	0	0,0
Valderrama	Paz de Rio	0	0,0	360	84,6	0	0,0
Valderrama	Socha	0	0,0	491	59,9	0	0,0
Valderrama	Socota	0	0,0	612	83,7	0	0,0
Valderrama	Tasco	0	0,0	262	44,6	0	0,0
Total Valderrama	Total Valderrama	0	0,0	2.750	69,7	0	0,0

Fuente: Dirección de promoción y prevención en salud

Enfermedades producidas por Micobacterias

El abordaje de enfermedades producidas por micobacterias representa un componente esencial de la estrategia de salud pública en Boyacá. Este segmento detalla de manera precisa y comprensible la incidencia, diagnóstico y tratamiento de enfermedades como la tuberculosis, destacando los esfuerzos de la Secretaría de Salud para prevenir, controlar y tratar estas patologías. La información presentada resalta los avances en la detección temprana, el acceso a tratamientos efectivos y las medidas preventivas que buscan reducir la carga de enfermedades asociadas a Micobacterias en la población. El compromiso continuo con la vigilancia epidemiológica, la investigación y la atención integral refleja la dedicación de Boyacá en mitigar el impacto de estas enfermedades y mejorar la calidad de vida de sus habitantes.

Tabla 51 Enfermedades causadas por Micobacterias .

Provincia	Municipio	Tuberculosis Pulmonar y Extrapulmonar		Lepra (Prevalencia)	
		Casos	Tasa	Casos	Tasa
BOYACA	Departamento	132	10,5	2	0,0
Centro	Chiquiza	0	0,0	0	0,0
Centro	Chivata	0	0,0	0	0,0
Centro	Combita	8	59,4	0	0,0
Centro	Cucaita	0	0,0	0	0,0
Centro	Motavita	0	0,0	0	0,0
Centro	Oicata	0	0,0	0	0,0
Centro	Samaca	4	21,0	0	0,0
Centro	Siachoque	1	14,6	0	0,0



Centro	Sora	0	0,0	0	0,0
Centro	Soraca	0	0,0	0	0,0
Centro	Sotaquira	1	11,9	0	0,0
Centro	Toca	2	22,2	0	0,0
Centro	Tunja	17	9,4	1	0,1
Centro	Tuta	0	0,0	0	0,0
Centro	Ventaquemada	0	0,0	0	0,0
Total Centro	Total Centro	33	11,3	1	0,0
Frontera	Cubara	4	36,7	0	0,0
Gutierrez	Chiscas	2	50,8	0	0,0
Gutierrez	El Cocuy	0	0,0	0	0,0
Gutierrez	El Espino	0	0,0	0	0,0
Gutierrez	Guacamayas	0	0,0	0	0,0
Gutierrez	Guican	0	0,0	0	0,0
Gutierrez	Panqueba	1	58,1	0	0,0
Total Gutierrez	Total Gutierrez	7	23,3	0	0,0
La Libertad	Labranzagrande	1	28,2	0	0,0



La Libertad	Pajarito	0	0,0	0	0,0
La Libertad	Paya	0	0,0	0	0,0
La Libertad	Pisba	0	0,0	0	0,0
Total La Libertad	Total La Libertad	1	9,5	0	0,0
Lengupa	Berbeo	0	0,0	0	0,0
Lengupa	Campohermoso	0	0,0	0	0,0
Lengupa	Miraflores	0	0,0	0	0,0
Lengupa	Paez	0	0,0	0	0,0
Lengupa	San Eduardo	0	0,0	0	0,0
Lengupa	Zetaquirá	0	0,0	0	0,0
Total Lengupa	Total Lengupa	0	0,0	0	0,0
Marquez	Boyacá	0	0,0	0	0,0
Marquez	Cienega	0	0,0	0	0,0
Marquez	Jenesano	0	0,0	0	0,0
Marquez	Nuevo Colon	0	0,0	0	0,0
Marquez	Ramiriquí	1	9,8	0	0,0
Marquez	Rondon	0	0,0	0	0,0



Marquez	Tibana	0	0,0	0	0,0
Marquez	Turmeque	0	0,0	0	0,0
Marquez	Umbita	1	13,1	0	0,0
Marquez	Viracacha	0	0,0	0	0,0
Total Marquez	Total Marquez	2	3,3	0	0,0
Neira	Chinavita	1	30,9	0	0,0
Neira	Garagoa	2	10,8	0	0,0
Neira	Macanal	0	0,0	0	0,0
Neira	Pachavita	0	0,0	0	0,0
Neira	San Luis de Gaceno	0	0,0	0	0,0
Neira	Santa Maria	0	0,0	0	0,0
Total Neira	Total Neira	3	7,8	0	0,0
Norte	Boavita	0	0,0	0	0,0
Norte	Covarachia	0	0,0	0	0,0
Norte	La Uvita	0	0,0	0	0,0
Norte	San Mateo	0	0,0	0	0,0
Norte	Sativanorte	0	0,0	0	0,0



Norte	Sativasur	0	0,0	0	0,0
Norte	Soata	0	0,0	0	0,0
Norte	Susacon	0	0,0	0	0,0
Norte	Tipacoque	0	0,0	0	0,0
Total Norte	Total Norte	0	0,0	0	0,0
Occidente	Briceño	0	0,0	0	0,0
Occidente	Buenavista	2	44,9	0	0,0
Occidente	Caldas	1	31,6	0	0,0
Occidente	Chiquinquirá	5	8,5	0	0,0
Occidente	Coper	0	0,0	0	0,0
Occidente	La Victoria	0	0,0	0	0,0
Occidente	Maripi	0	0,0	0	0,0
Occidente	Muzo	2	23,5	0	0,0
Occidente	Otanche	3	37,0	0	0,0
Occidente	Pauna	0	0,0	0	0,0
Occidente	Quipama	0	0,0	0	0,0
Occidente	Saboya	0	0,0	0	0,0



Occidente	San Miguel de Sema	0	0,0	0	0,0
Occidente	San Pablo de Borbur	3	44,1	0	0,0
Occidente	Tunungua	0	0,0	0	0,0
Puerto	Puerto Boyaca	15	30,7	0	0,0
Total Occidente	Total Occidente	31	17,0	0	0,0
Oriente	Almeida	0	0,0	0	0,0
Oriente	Chivor	0	0,0	0	0,0
Oriente	Guateque	1	9,0	0	0,0
Oriente	Guayata	0	0,0	0	0,0
Oriente	La Capilla	1	36,7	0	0,0
Oriente	Somondoco	0	0,0	0	0,0
Oriente	Sutatenza	0	0,0	0	0,0
Oriente	Tenza	0	0,0	0	0,0
Total Oriente	Total Oriente	2	6,1	0	0,0
Ricaurte	Arcabuco	3	49,5	0	0,0
Ricaurte	Chitaraque	2	33,6	0	0,0



Ricaurte	Gachantiva	0	0,0	0	0,0
Ricaurte	Moniquira	0	0,0	0	0,0
Ricaurte	Raquira	2	24,6	0	0,0
Ricaurte	Sachica	0	0,0	0	0,0
Ricaurte	San Jose de Pare	1	19,7	0	0,0
Ricaurte	Santa Sofia	0	0,0	0	0,0
Ricaurte	Santana	0	0,0	0	0,0
Ricaurte	Sutamarchan	0	0,0	0	0,0
Ricaurte	Tinjaca	3	88,3	0	0,0
Ricaurte	Togui	0	0,0	0	0,0
Ricaurte	Villa de Leyva	0	0,0	0	0,0
Total Ricaurte	Total Ricaurte	11	11,1	0	0,0
Sugamuxi	Aquitania	1	6,3	0	0,0
Sugamuxi	Cuitiva	0	0,0	0	0,0
Sugamuxi	Firavitoba	1	14,5	0	0,0
Sugamuxi	Gameza	0	0,0	0	0,0
Sugamuxi	Iza	0	0,0	0	0,0



Sugamuxi	Mongua	0	0,0	0	0,0
Sugamuxi	Mongui	1	23,0	0	0,0
Sugamuxi	Nobsa	1	6,0	0	0,0
Sugamuxi	Pesca	1	14,7	1	1,5
Sugamuxi	Sogamoso	18	13,5	0	0,0
Sugamuxi	Tibasosa	0	0,0	0	0,0
Sugamuxi	Topaga	0	0,0	0	0,0
Sugamuxi	Tota	0	0,0	0	0,0
Total Sugamuxi	Total Sugamuxi	23	10,5	1	0,0
Tundama	Belen	0	0,0	0	0,0
Tundama	Busbanza	1	85,5	0	0,0
Tundama	Cerinza	0	0,0	0	0,0
Tundama	Corrales	0	0,0	0	0,0
Tundama	Duitama	12	9,3	0	0,0
Tundama	Floresta	0	0,0	0	0,0
Tundama	Paipa	2	5,7	0	0,0
Tundama	Santa Rosa de Viterbo	1	7,4	0	0,0



Tundama	Tutaza	0	0,0	0	0,0
Total Tundama	Total Tundama	16	8,1	0	0,0
Valderrama	Beteitiva	0	0,0	0	0,0
Valderrama	Chita	0	0,0	0	0,0
Valderrama	Jerico	0	0,0	0	0,0
Valderrama	Paz de Rio	1	23,5	0	0,0
Valderrama	Socha	2	24,4	0	0,0
Valderrama	Socota	0	0,0	0	0,0
Valderrama	Tasco	0	0,0	0	0,0
Total Valderrama	Total Valderrama	3	7,6	0	0,0

Fuente: Dirección de promoción y prevención en salud

Enfermedades ocasionadas por vectores

Las enfermedades ocasionadas por vectores constituyen un desafío significativo para la salud pública en Boyacá, ya que son transmitidas a los humanos a través de organismos intermediarios, como mosquitos, garrapatas o pulgas. Este segmento proporciona información detallada sobre las enfermedades transmitidas por vectores en la región, incluyendo dengue, zika, chikungunya y otras. Estas enfermedades, a menudo, pueden prevenirse mediante la aplicación de vacunas específicas y la implementación de medidas de control vectorial, como la eliminación de criaderos de mosquitos. La Secretaría de Salud juega un papel fundamental en la educación pública, la vigilancia epidemiológica y la implementación de estrategias para reducir la propagación de estas enfermedades. La vacunación se posiciona como una herramienta clave para prevenir y mitigar el impacto de estas afecciones, fortaleciendo la resiliencia de la población boyacense frente a amenazas potenciales asociadas a vectores.

Tabla 52 Enfermedades ocasionadas por vectores

Provincia	Municipio	Dengue		Chikunguña		ZIKA	
		Casos	Tasa	Casos	Tasa	Casos	Tasa
BOYACA	Departamento	192	89,5	0	0,0	0	0,0
Centro	Chiquiza	0	0,0	0	0,0	0	0,0
Centro	Chivata	0	0,0	0	0,0	0	0,0
Centro	Combita	0	0,0	0	0,0	0	0,0
Centro	Cucaita	0	0,0	0	0,0	0	0,0
Centro	Motavita	0	0,0	0	0,0	0	0,0
Centro	Oicata	0	0,0	0	0,0	0	0,0
Centro	Samaca	0	0,0	0	0,0	0	0,0
Centro	Siachoque	0	0,0	0	0,0	0	0,0



Centro	Sora	0	0,0	0	0,0	0	0,0
Centro	Soraca	0	0,0	0	0,0	0	0,0
Centro	Sotaquira	0	0,0	0	0,0	0	0,0
Centro	Toca	0	0,0	0	0,0	0	0,0
Centro	Tunja	0	0,0	0	0,0	0	0,0
Centro	Tuta	0	0,0	0	0,0	0	0,0
Centro	Ventaquemada	0	0,0	0	0,0	0	0,0
Total Centro	Total Centro	0	0,0	0	0,0	0	0,0
Frontera	Cubara	5	45,9	0	0,0	0	0,0
Gutierrez	Chiscas	0	0,0	0	0,0	0	0,0
Gutierrez	El Cocuy	0	0,0	0	0,0	0	0,0
Gutierrez	El Espino	1	70,0	0	0,0	0	0,0
Gutierrez	Guacamayas	0	0,0	0	0,0	0	0,0
Gutierrez	Guican	0	0,0	0	0,0	0	0,0
Gutierrez	Panqueba	0	0,0	0	0,0	0	0,0
Total Gutierrez	Total Gutierrez	6	43,3	0	0,0	0	0,0
La Libertad	Labranzagrande	32	2.560,0	0	0,0	0	0,0



La Libertad	Pajarito	6	575,3	0	0,0	0	0,0
La Libertad	Paya	4	672,3	0	0,0	0	0,0
La Libertad	Pisba	0	0,0	0	0,0	0	0,0
Total La Libertad	Total La Libertad	42	1.454,3	0	0,0	0	0,0
Lengupa	Berbeo	0	0,0	0	0,0	0	0,0
Lengupa	Campohermoso	1	115,9	0	0,0	0	0,0
Lengupa	Miraflores	0	0,0	0	0,0	0	0,0
Lengupa	Paez	0	0,0	0	0,0	0	0,0
Lengupa	San Eduardo	0	0,0	0	0,0	0	0,0
Lengupa	Zetaquirá	0	0,0	0	0,0	0	0,0
Total Lengupa	Total Lengupa	1	9,5	0	0,0	0	0,0
Marquez	Boyacá	0	0,0	0	0,0	0	0,0
Marquez	Ciénega	0	0,0	0	0,0	0	0,0
Marquez	Jenesano	0	0,0	0	0,0	0	0,0
Marquez	Nuevo Colon	0	0,0	0	0,0	0	0,0
Marquez	Ramiriquí	0	0,0	0	0,0	0	0,0
Marquez	Rondon	0	0,0	0	0,0	0	0,0



Marquez	Tibana	0	0,0	0	0,0	0	0,0
Marquez	Turmeque	0	0,0	0	0,0	0	0,0
Marquez	Umbita	0	0,0	0	0,0	0	0,0
Marquez	Viracacha	0	0,0	0	0,0	0	0,0
Total Marquez	Total Marquez	0	0,0	0	0,0	0	0,0
Neira	Chinavita	0	0,0	0	0,0	0	0,0
Neira	Garagoa	2	15,2	0	0,0	0	0,0
Neira	Macanal	0	0,0	0	0,0	0	0,0
Neira	Pachavita	0	0,0	0	0,0	0	0,0
Neira	San Luis de Gaceno	43	775,2	0	0,0	0	0,0
Neira	Santa Maria	3	140,8	0	0,0	0	0,0
Total Neira	Total Neira	48	185,2	0	0,0	0	0,0
Norte	Boavita	1	42,0	0	0,0	0	0,0
Norte	Covarachia	1	36,5	0	0,0	0	0,0
Norte	La Uvita	0	0,0	0	0,0	0	0,0
Norte	San Mateo	0	0,0	0	0,0	0	0,0
Norte	Sativanorte	0	0,0	0	0,0	0	0,0



Norte	Sativasur	0	0,0	0	0,0	0	0,0
Norte	Soata	1	15,3	0	0,0	0	0,0
Norte	Susacon	0	0,0	0	0,0	0	0,0
Norte	Tipacoque	4	394,5	0	0,0	0	0,0
Total Norte	Total Norte	7	36,5	0	0,0	0	0,0
Occidente	Briceño	0	0,0	0	0,0	0	0,0
Occidente	Buenavista	0	0,0	0	0,0	0	0,0
Occidente	Caldas	0	0,0	0	0,0	0	0,0
Occidente	Chiquinquirá	0	0,0	0	0,0	0	0,0
Occidente	Coper	0	0,0	0	0,0	0	0,0
Occidente	La Victoria	0	0,0	0	0,0	0	0,0
Occidente	Maripi	0	0,0	0	0,0	0	0,0
Occidente	Muzo	10	117,6	0	0,0	0	0,0
Occidente	Otanche	9	110,9	0	0,0	0	0,0
Occidente	Pauna	2	87,0	0	0,0	0	0,0
Occidente	Quipama	6	118,8	0	0,0	0	0,0
Occidente	Saboya	0	0,0	0	0,0	0	0,0



Occidente	San Miguel de Sema	0	0,0	0	0,0	0	0,0
Occidente	San Pablo de Borbur	6	88,2	0	0,0	0	0,0
Occidente	Tunungua	0	0,0	0	0,0	0	0,0
Puerto	Puerto Boyaca	51	104,2	0	0,0	0	0,0
Total Occidente	Total Occidente	84	92,9	0	0,0	0	0,0
Oriente	Almeida	0	0,0	0	0,0	0	0,0
Oriente	Chivor	0	0,0	0	0,0	0	0,0
Oriente	Guateque	0	0,0	0	0,0	0	0,0
Oriente	Guayata	0	0,0	0	0,0	0	0,0
Oriente	La Capilla	0	0,0	0	0,0	0	0,0
Oriente	Somondoco	0	0,0	0	0,0	0	0,0
Oriente	Sutatenza	0	0,0	0	0,0	0	0,0
Oriente	Tenza	0	0,0	0	0,0	0	0,0
Total Oriente	Total Oriente	0	0,0	0	0,0	0	0,0
Ricaurte	Arcabuco	0	0,0	0	0,0	0	0,0
Ricaurte	Chitaraque	0	0,0	0	0,0	0	0,0



Ricaurte	Gachantiva	0	0,0	0	0,0	0	0,0
Ricaurte	Moniquira	4	17,1	0	0,0	0	0,0
Ricaurte	Raquira	0	0,0	0	0,0	0	0,0
Ricaurte	Sachica	0	0,0	0	0,0	0	0,0
Ricaurte	San Jose de Pare	0	0,0	0	0,0	0	0,0
Ricaurte	Santa Sofia	0	0,0	0	0,0	0	0,0
Ricaurte	Santana	0	0,0	0	0,0	0	0,0
Ricaurte	Sutamarchan	0	0,0	0	0,0	0	0,0
Ricaurte	Tinjaca	0	0,0	0	0,0	0	0,0
Ricaurte	Togui	0	0,0	0	0,0	0	0,0
Ricaurte	Villa de Leyva	0	0,0	0	0,0	0	0,0
Total Ricaurte	Total Ricaurte	4	10,4	0	0,0	0	0,0
Sugamuxi	Aquitania	0	0,0	0	0,0	0	0,0
Sugamuxi	Cuitiva	0	0,0	0	0,0	0	0,0
Sugamuxi	Firavitoba	0	0,0	0	0,0	0	0,0
Sugamuxi	Gameza	0	0,0	0	0,0	0	0,0
Sugamuxi	Iza	0	0,0	0	0,0	0	0,0



Sugamuxi	Mongua	0	0,0	0	0,0	0	0,0
Sugamuxi	Mongui	0	0,0	0	0,0	0	0,0
Sugamuxi	Nobsa	0	0,0	0	0,0	0	0,0
Sugamuxi	Pesca	0	0,0	0	0,0	0	0,0
Sugamuxi	Sogamoso	0	0,0	0	0,0	0	0,0
Sugamuxi	Tibasosa	0	0,0	0	0,0	0	0,0
Sugamuxi	Topaga	0	0,0	0	0,0	0	0,0
Sugamuxi	Tota	0	0,0	0	0,0	0	0,0
Total Sugamuxi	Total Sugamuxi	0	0,0	0	0,0	0	0,0
Tundama	Belen	0	0,0	0	0,0	0	0,0
Tundama	Busbanza	0	0,0	0	0,0	0	0,0
Tundama	Cerinza	0	0,0	0	0,0	0	0,0
Tundama	Corrales	0	0,0	0	0,0	0	0,0
Tundama	Duitama	0	0,0	0	0,0	0	0,0
Tundama	Floresta	0	0,0	0	0,0	0	0,0
Tundama	Paipa	0	0,0	0	0,0	0	0,0
Tundama	Santa Rosa de Viterbo	0	0,0	0	0,0	0	0,0



Tundama	Tutaza	0	0,0	0	0,0	0	0,0
Total Tundama	Total Tundama	0	0,0	0	0,0	0	0,0
Valderrama	Beteitiva	0	0,0	0	0,0	0	0,0
Valderrama	Chita	0	0,0	0	0,0	0	0,0
Valderrama	Jerico	0	0,0	0	0,0	0	0,0
Valderrama	Paz de Rio	0	0,0	0	0,0	0	0,0
Valderrama	Socha	0	0,0	0	0,0	0	0,0
Valderrama	Socota	0	0,0	0	0,0	0	0,0
Valderrama	Tasco	0	0,0	0	0,0	0	0,0
Total Valderrama	Total Valderrama	0	0,0	0	0,0	0	0,0

Fuente: Dirección de promoción y prevención en Salud

Tabla 53 Enfermedades causadas por vectores II.

Provincia	Municipio	Chagas		Leishmaniasis Cutánea		Malaria Vivax	
		Casos	Tasa	Casos	Tasa	Casos	TASA
BOYACA	Departamento	31	8,5	124	126,2	1	0,0
Centro	Chiquiza	0	0,0	0	0,0	0	0,0
Centro	Chivata	0	0,0	0	0,0	0	0,0



Centro	Combita	0	0,0	0	0,0	0	0,0
Centro	Cucaita	0	0,0	0	0,0	0	0,0
Centro	Motavita	0	0,0	0	0,0	0	0,0
Centro	Oicata	0	0,0	0	0,0	0	0,0
Centro	Samaca	0	0,0	0	0,0	0	0,0
Centro	Siachoque	0	0,0	0	0,0	0	0,0
Centro	Sora	0	0,0	0	0,0	0	0,0
Centro	Soraca	0	0,0	0	0,0	0	0,0
Centro	Sotaquira	0	0,0	0	0,0	0	0,0
Centro	Toca	0	0,0	0	0,0	0	0,0
Centro	Tunja	0	0,0	0	0,0	0	0,0
Centro	Tuta	0	0,0	0	0,0	0	0,0
Centro	Ventaquemada	0	0,0	0	0,0	0	0,0
Total Centro	Total Centro	0	0,0	0	0,0	0	0,0
Frontera	Cubara	13	119,3	1	21,3	1	0,1
Gutierrez	Chiscas	0	0,0	0	0,0	0	0,0
Gutierrez	El Cocuy	0	0,0	0	0,0	0	0,0



Gutierrez	El Espino	0	0,0	0	0,0	0	0,0
Gutierrez	Guacamayas	0	0,0	0	0,0	0	0,0
Gutierrez	Guican	0	0,0	0	0,0	0	0,0
Gutierrez	Panqueba	0	0,0	0	0,0	0	0,0
Total Gutierrez	Total Gutierrez	13	60,4	1	21,3	1	0,1
La Libertad	Labranzagrande	0	0,0	0	0,0	0	0,0
La Libertad	Pajarito	0	0,0	0	0,0	0	0,0
La Libertad	Paya	0	0,0	0	0,0	0	0,0
La Libertad	Pisba	0	0,0	0	0,0	0	0,0
Total La Libertad	Total La Libertad	0	0,0	0	0,0	0	0,0
Lengupa	Berbeo	4	249,5	0	0,0	0	0,0
Lengupa	Campohermoso	1	32,2	0	0,0	0	0,0
Lengupa	Miraflores	0	0,0	0	0,0	0	0,0
Lengupa	Paez	0	0,0	0	0,0	0	0,0
Lengupa	San Eduardo	1	59,5	0	0,0	0	0,0
Lengupa	Zetaquirá	1	21,3	0	0,0	0	0,0

Total Lengupa	Total Lengupa	7	29,8	0	0,0	0	0,0
Marquez	Boyacá	0	0,0	0	0,0	0	0,0
Marquez	Cienega	0	0,0	0	0,0	0	0,0
Marquez	Jenesano	0	0,0	0	0,0	0	0,0
Marquez	Nuevo Colon	0	0,0	0	0,0	0	0,0
Marquez	Ramiriqui	0	0,0	0	0,0	0	0,0
Marquez	Rondon	0	0,0	0	0,0	0	0,0
Marquez	Tibana	0	0,0	0	0,0	0	0,0
Marquez	Turmeque	0	0,0	0	0,0	0	0,0
Marquez	Umbita	0	0,0	0	0,0	0	0,0
Marquez	Viracacha	0	0,0	0	0,0	0	0,0
Total Marquez	Total Marquez	0	0,0	0	0,0	0	0,0
Neira	Chinavita	0	0,0	0	0,0	0	0,0
Neira	Garagoa	0	0,0	0	0,0	0	0,0
Neira	Macanal	0	0,0	0	0,0	0	0,0
Neira	Pachavita	0	0,0	0	0,0	0	0,0
Neira	San Luis de Gaceno	1	18,0	1	33,6	0	0,0



Neira	Santa Maria	0	0,0	0	0,0	0	0,0
Total Neira	Total Neira	1	2,6	1	13,3	0	0,0
Norte	Boavita	1	20,6	0	0,0	0	0,0
Norte	Covarachia	0	0,0	0	0,0	0	0,0
Norte	La Uvita	0	0,0	0	0,0	0	0,0
Norte	San Mateo	0	0,0	0	0,0	0	0,0
Norte	Sativanorte	0	0,0	0	0,0	0	0,0
Norte	Sativasur	0	0,0	0	0,0	0	0,0
Norte	Soata	1	11,2	0	0,0	0	0,0
Norte	Susacon	0	0,0	0	0,0	0	0,0
Norte	Tipacoque	1	30,0	0	0,0	0	0,0
Total Norte	Total Norte	3	9,4	0	0,0	0	0,0
Occidente	Briceño	0	0,0	0	0,0	0	0,0
Occidente	Buenavista	0	0,0	0	0,0	0	0,0
Occidente	Caldas	0	0,0	0	0,0	0	0,0
Occidente	Chiquinquirá	0	0,0	0	0,0	0	0,0
Occidente	Coper	0	0,0	1	37,2	0	0,0
Occidente	La Victoria	0	0,0	1	129,4	0	0,0



Occidente	Maripi	0	0,0	6	95,0	0	0,0
Occidente	Muzo	1	11,8	40	1.228,5	0	0,0
Occidente	Otanche	0	0,0	17	262,1	0	0,0
Occidente	Pauna	0	0,0	5	61,0	0	0,0
Occidente	Quipama	0	0,0	13	220,3	0	0,0
Occidente	Saboya	0	0,0	0	0,0	0	0,0
Occidente	San Miguel de Sema	0	0,0	0	0,0	0	0,0
Occidente	San Pablo de Borbur	0	0,0	24	265,0	0	0,0
Occidente	Tunungua	0	0,0	0	0,0	0	0,0
Puerto	Puerto Boyaca	0	0,0	13	72,0	0	0,0
Total Occidente	Total Occidente	1	1,0	120	192,7	0	0,0
Oriente	Almeida	1	54,6	0	0,0	0	0,0
Oriente	Chivor	0	0,0	0	0,0	0	0,0
Oriente	Guateque	0	0,0	0	0,0	0	0,0
Oriente	Guayata	0	0,0	0	0,0	0	0,0
Oriente	La Capilla	0	0,0	0	0,0	0	0,0
Oriente	Somondoco	1	34,3	0	0,0	0	0,0



Oriente	Sutatenza	0	0,0	0	0,0	0	0,0
Oriente	Tenza	0	0,0	0	0,0	0	0,0
Total Oriente	Total Oriente	2	6,1	0	0,0	0	0,0
Ricaurte	Arcabuco	0	0,0	0	0,0	0	0,0
Ricaurte	Chitaraque	0	0,0	0	0,0	0	0,0
Ricaurte	Gachantiva	0	0,0	0	0,0	0	0,0
Ricaurte	Moniquira	1	4,3	0	0,0	0	0,0
Ricaurte	Raquira	0	0,0	0	0,0	0	0,0
Ricaurte	Sachica	0	0,0	0	0,0	0	0,0
Ricaurte	San Jose de Pare	2	39,5	0	0,0	0	0,0
Ricaurte	Santa Sofia	0	0,0	0	0,0	0	0,0
Ricaurte	Santana	0	0,0	2	38,1	0	0,0
Ricaurte	Sutamarchan	0	0,0	0	0,0	0	0,0
Ricaurte	Tinjaca	0	0,0	0	0,0	0	0,0
Ricaurte	Togui	0	0,0	0	0,0	0	0,0
Ricaurte	Villa de Leyva	0	0,0	0	0,0	0	0,0
Total Ricaurte	Total Ricaurte	3	6,4	2	12,7	0	0,0



Sugamuxi	Aquitania	0	0,0	0	0,0	0	0,0
Sugamuxi	Cuitiva	0	0,0	0	0,0	0	0,0
Sugamuxi	Firavitoba	0	0,0	0	0,0	0	0,0
Sugamuxi	Gameza	0	0,0	0	0,0	0	0,0
Sugamuxi	Iza	0	0,0	0	0,0	0	0,0
Sugamuxi	Mongua	0	0,0	0	0,0	0	0,0
Sugamuxi	Mongui	0	0,0	0	0,0	0	0,0
Sugamuxi	Nobsa	0	0,0	0	0,0	0	0,0
Sugamuxi	Pesca	0	0,0	0	0,0	0	0,0
Sugamuxi	Sogamoso	0	0,0	0	0,0	0	0,0
Sugamuxi	Tibasosa	0	0,0	0	0,0	0	0,0
Sugamuxi	Topaga	0	0,0	0	0,0	0	0,0
Sugamuxi	Tota	0	0,0	0	0,0	0	0,0
Total Sugamuxi	Total Sugamuxi	0	0,0	0	0,0	0	0,0
Tundama	Belen	0	0,0	0	0,0	0	0,0
Tundama	Busbanza	0	0,0	0	0,0	0	0,0
Tundama	Cerinza	0	0,0	0	0,0	0	0,0

Tundama	Corrales	0	0,0	0	0,0	0	0,0
Tundama	Duitama	0	0,0	0	0,0	0	0,0
Tundama	Floresta	0	0,0	0	0,0	0	0,0
Tundama	Paipa	0	0,0	0	0,0	0	0,0
Tundama	Santa Rosa de Viterbo	0	0,0	0	0,0	0	0,0
Tundama	Tutaza	0	0,0	0	0,0	0	0,0
Total Tundama	Total Tundama	0	0,0	0	0,0	0	0,0
Valderrama	Beteitiva	0	0,0	0	0,0	0	0,0
Valderrama	Chita	1	12,7	0	0,0	0	0,0
Valderrama	Jerico	0	0,0	0	0,0	0	0,0
Valderrama	Paz de Rio	0	0,0	0	0,0	0	0,0
Valderrama	Socha	0	0,0	0	0,0	0	0,0
Valderrama	Socota	0	0,0	0	0,0	0	0,0
Valderrama	Tasco	0	0,0	0	0,0	0	0,0
Total Valderrama	Total Valderrama	1	3,7	0	0,0	0	0,0

Fuente: Dirección de promoción y prevención en salud

Enfermedades de transmisión sexual

Las enfermedades de transmisión sexual (ETS) son infecciones transmitidas principalmente a través de actividad sexual sin protección. Este segmento detalla la situación epidemiológica de ETS en Boyacá, destacando la importancia de la educación, la prevención y la detección temprana. Aunque la vacunación no es comúnmente utilizada para prevenir todas las ETS, existen vacunas específicas que protegen contra algunas de las infecciones más prevalentes, como el virus del papiloma humano (VPH), que puede causar cáncer cervical. La información presentada a continuación subraya la necesidad de prácticas sexuales seguras, la promoción del uso de preservativos y la disponibilidad de servicios de atención para garantizar la salud sexual y reproductiva en la población boyacense. La Secretaría de Salud desempeña un papel esencial en la difusión de información, la implementación de programas preventivos y la facilitación del acceso a servicios que contribuyen a la reducción de la incidencia de ETS en la región.

Tabla 54 Enfermedades de transmisión sexual

Provincia	Municipio	Sífilis Congénita		Sífilis Gestacional		Hepatitis B	
		Casos	Tasa	Casos	Tasa	Casos	Tasa
BOYACA	Departamento	30	2,2	135	10,1	21	1,7
Centro	Chiquiza	0	0,0	0	0,0	0	0,0
Centro	Chivata	0	0,0	0	0,0	0	0,0
Centro	Combita	0	0,0	0	0,0	0	0,0
Centro	Cucaita	0	0,0	0	0,0	0	0,0
Centro	Motavita	0	0,0	0	0,0	0	0,0
Centro	Oicata	0	0,0	0	0,0	0	0,0
Centro	Samaca	1	2,8	8	22,3	0	0,0
Centro	Siachoque	0	0,0	1	11,9	0	0,0



Centro	Sora	0	0,0	0	0,0	0	0,0
Centro	Soraca	0	0,0	0	0,0	0	0,0
Centro	Sotaquirá	0	0,0	0	0,0	0	0,0
Centro	Toca	0	0,0	0	0,0	0	0,0
Centro	Tunja	6	2,9	19	9,3	3	1,7
Centro	Tuta	0	0,0	1	10,8	0	0,0
Centro	Ventaquemada	0	0,0	0	0,0	0	0,0
Total Centro	Total Centro	7	2,1	29	8,5	3	1,0
Frontera	Cubara	0	0,0	3	23,8	0	0,0
Gutierrez	Chiscas	0	0,0	0	0,0	0	0,0
Gutierrez	El Cocuy	0	0,0	0	0,0	0	0,0
Gutierrez	El Espino	0	0,0	0	0,0	0	0,0
Gutierrez	Guacamayas	0	0,0	0	0,0	0	0,0
Gutierrez	Guican	0	0,0	0	0,0	0	0,0
Gutierrez	Panqueba	0	0,0	0	0,0	0	0,0
Total Gutierrez	Total Gutierrez	0	0,0	3	9,2	0	0,0
La Libertad	Labranzagrande	0	0,0	1	31,3	0	0,0



La Libertad	Pajarito	0	0,0	0	0,0	0	0,0
La Libertad	Paya	0	0,0	0	0,0	0	0,0
La Libertad	Pisba	0	0,0	0	0,0	0	0,0
Total La Libertad	Total La Libertad	0	0,0	1	11,5	0	0,0
Lengupa	Berbeo	0	0,0	0	0,0	0	0,0
Lengupa	Campohermoso	0	0,0	0	0,0	0	0,0
Lengupa	Miraflores	0	0,0	0	0,0	1	10,9
Lengupa	Paez	0	0,0	0	0,0	0	0,0
Lengupa	San Eduardo	0	0,0	0	0,0	0	0,0
Lengupa	Zetaquirá	0	0,0	0	0,0	0	0,0
Total Lengupa	Total Lengupa	0	0,0	0	0,0	1	4,3
Marquez	Boyacá	0	0,0	0	0,0	0	0,0
Marquez	Ciénega	0	0,0	0	0,0	1	21,2
Marquez	Jenesano	0	0,0	0	0,0	0	0,0
Marquez	Nuevo Colon	0	0,0	0	0,0	0	0,0
Marquez	Ramiriquí	1	9,4	1	9,4	2	19,6
Marquez	Rondon	0	0,0	0	0,0	0	0,0



Marquez	Tibana	0	0,0	0	0,0	0	0,0
Marquez	Turmeque	0	0,0	0	0,0	0	0,0
Marquez	Umbita	0	0,0	0	0,0	0	0,0
Marquez	Viracacha	0	0,0	0	0,0	0	0,0
Total Marquez	Total Marquez	1	2,0	1	2,0	3	4,9
Neira	Chinavita	0	0,0	0	0,0	1	30,9
Neira	Garagoa	0	0,0	0	0,0	0	0,0
Neira	Macanal	0	0,0	0	0,0	0	0,0
Neira	Pachavita	0	0,0	0	0,0	0	0,0
Neira	San Luis de Gaceno	0	0,0	1	21,3	0	0,0
Neira	Santa Maria	0	0,0	0	0,0	0	0,0
Total Neira	Total Neira	0	0,0	1	3,3	1	2,6
Norte	Boavita	0	0,0	0	0,0	1	20,6
Norte	Covarachia	0	0,0	0	0,0	0	0,0
Norte	La Uvita	0	0,0	0	0,0	0	0,0
Norte	San Mateo	0	0,0	0	0,0	0	0,0
Norte	Sativanorte	0	0,0	0	0,0	0	0,0



Norte	Sativasur	0	0,0	0	0,0	0	0,0
Norte	Soata	0	0,0	0	0,0	0	0,0
Norte	Susacon	0	0,0	0	0,0	0	0,0
Norte	Tipacoque	0	0,0	0	0,0	0	0,0
Total Norte	Total Norte	0	0,0	0	0,0	1	3,1
Occidente	Briceño	0	0,0	0	0,0	0	0,0
Occidente	Buenavista	0	0,0	0	0,0	0	0,0
Occidente	Caldas	0	0,0	0	0,0	0	0,0
Occidente	Chiquinquirá	1	1,4	4	5,6	0	0,0
Occidente	Coper	0	0,0	0	0,0	0	0,0
Occidente	La Victoria	0	0,0	0	0,0	0	0,0
Occidente	Maripi	0	0,0	0	0,0	0	0,0
Occidente	Muzo	0	0,0	0	0,0	0	0,0
Occidente	Otanche	0	0,0	2	29,9	0	0,0
Occidente	Pauna	1	13,7	0	0,0	0	0,0
Occidente	Quipama	0	0,0	0	0,0	0	0,0
Occidente	Saboya	0	0,0	0	0,0	0	0,0



Occidente	San Miguel de Sema	0	0,0	0	0,0	0	0,0
Occidente	San Pablo de Borbur	0	0,0	0	0,0	0	0,0
Occidente	Tunungua	0	0,0	0	0,0	0	0,0
Puerto	Puerto Boyaca	4	6,2	32	49,4	3	6,1
Total Occidente	Total Occidente	6	3,0	38	18,8	3	1,6
Oriente	Almeida	0	0,0	0	0,0	0	0,0
Oriente	Chivor	0	0,0	0	0,0	0	0,0
Oriente	Guateque	0	0,0	1	10,5	0	0,0
Oriente	Guayata	0	0,0	0	0,0	0	0,0
Oriente	La Capilla	0	0,0	0	0,0	0	0,0
Oriente	Somondoco	0	0,0	0	0,0	0	0,0
Oriente	Sutatenza	0	0,0	0	0,0	0	0,0
Oriente	Tenza	0	0,0	0	0,0	0	0,0
Total Oriente	Total Oriente	0	0,0	1	4,1	0	0,0
Ricaurte	Arcabuco	0	0,0	0	0,0	0	0,0
Ricaurte	Chitaraque	0	0,0	0	0,0	0	0,0



Ricaurte	Gachantiva	0	0,0	0	0,0	0	0,0
Ricaurte	Moniquira	0	0,0	3	10,0	2	8,6
Ricaurte	Raquira	0	0,0	0	0,0	0	0,0
Ricaurte	Sachica	0	0,0	1	9,5	0	0,0
Ricaurte	San Jose de Pare	0	0,0	0	0,0	1	19,7
Ricaurte	Santa Sofia	0	0,0	0	0,0	1	30,7
Ricaurte	Santana	1	6,7	1	6,7	0	0,0
Ricaurte	Sutamarchan	0	0,0	2	21,3	0	0,0
Ricaurte	Tinjaca	0	0,0	0	0,0	0	0,0
Ricaurte	Togui	0	0,0	1	20,4	0	0,0
Ricaurte	Villa de Leyva	2	10,1	5	25,1	0	0,0
Total Ricaurte	Total Ricaurte	3	2,3	13	9,9	4	4,0
Sugamuxi	Aquitania	0	0,0	0	0,0	0	0,0
Sugamuxi	Cuitiva	0	0,0	0	0,0	0	0,0
Sugamuxi	Firavitoba	1	21,3	1	21,3	0	0,0
Sugamuxi	Gameza	0	0,0	1	25,0	0	0,0
Sugamuxi	Iza	0	0,0	0	0,0	0	0,0

Sugamuxi	Mongua	0	0,0	0	0,0	0	0,0
Sugamuxi	Mongui	0	0,0	0	0,0	0	0,0
Sugamuxi	Nobsa	1	6,1	2	12,3	0	0,0
Sugamuxi	Pesca	1	15,2	1	15,2	0	0,0
Sugamuxi	Sogamoso	5	3,4	11	7,6	0	0,0
Sugamuxi	Tibasosa	0	0,0	1	9,2	0	0,0
Sugamuxi	Topaga	0	0,0	0	0,0	0	0,0
Sugamuxi	Tota	0	0,0	0	0,0	0	0,0
Total Sugamuxi	Total Sugamuxi	8	3,5	17	7,4	0	0,0
Tundama	Belen	0	0,0	1	16,7	1	13,1
Tundama	Busbanza	0	0,0	0	0,0	0	0,0
Tundama	Cerinza	0	0,0	1	47,6	0	0,0
Tundama	Corrales	0	0,0	0	0,0	0	0,0
Tundama	Duitama	4	2,9	15	10,7	2	1,6
Tundama	Floresta	0	0,0	0	0,0	0	0,0
Tundama	Paipa	1	2,7	3	8,2	0	0,0
Tundama	Santa Rosa de Viterbo	0	0,0	2	22,2	1	7,4



Tundama	Tutaza	0	0,0	0	0,0	0	0,0
Total Tundama	Total Tundama	5	2,5	22	11,0	4	2,0
Valderrama	Beteitiva	0	0,0	0	0,0	0	0,0
Valderrama	Chita	0	0,0	1	9,9	1	12,7
Valderrama	Jerico	0	0,0	1	23,3	0	0,0
Valderrama	Paz de Rio	0	0,0	2	55,6	0	0,0
Valderrama	Socha	0	0,0	3	28,3	0	0,0
Valderrama	Socota	0	0,0	1	12,7	0	0,0
Valderrama	Tasco	0	0,0	1	18,9	0	0,0
Total Valderrama	Total Valderrama	0	0,0	9	20,8	1	2,5

Fuente: Dirección de promoción y prevención en salud



Tabla 55 Enfermedades de transmisión sexual II

Provincia	Municipio	Hepatitis C		VIH/SIDA	
		Casos	Tasa	Casos	Tasa
BOYACA	Departamento	17	1,3	252	20,0
Centro	Chiquiza	0	0,0	0	0,0
Centro	Chivata	0	0,0	0	0,0
Centro	Combita	1	7,4	1	7,4
Centro	Cucaita	0	0,0	1	26,1
Centro	Motavita	0	0,0	0	0,0
Centro	Oicata	0	0,0	0	0,0
Centro	Samaca	0	0,0	3	15,7
Centro	Siachoque	0	0,0	0	0,0
Centro	Sora	0	0,0	0	0,0
Centro	Soraca	0	0,0	0	0,0
Centro	Sotaquira	0	0,0	0	0,0
Centro	Toca	0	0,0	0	0,0
Centro	Tunja	3	1,7	56	30,8



Centro	Tuta	0	0,0	2	23,3
Centro	Ventaquemada	0	0,0	1	6,1
Total Centro	Total Centro	4	1,4	64	21,8
Frontera	Cubara	0	0,0	0	0,0
Gutierrez	Chiscas	0	0,0	0	0,0
Gutierrez	El Cocuy	0	0,0	0	0,0
Gutierrez	El Espino	0	0,0	1	32,3
Gutierrez	Guacamayas	0	0,0	0	0,0
Gutierrez	Guican	0	0,0	1	22,9
Gutierrez	Panqueba	0	0,0	0	0,0
Total Gutierrez	Total Gutierrez	0	0,0	2	6,7
La Libertad	Labranzagrande	0	0,0	0	0,0
La Libertad	Pajarito	0	0,0	0	0,0
La Libertad	Paya	0	0,0	0	0,0
La Libertad	Pisba	0	0,0	0	0,0
Total La Libertad	Total La Libertad	0	0,0	0	0,0
Lengupa	Berbeo	0	0,0	1	62,4



Lengupa	Campohermoso	0	0,0	1	32,2
Lengupa	Miraflores	0	0,0	0	0,0
Lengupa	Paez	0	0,0	0	0,0
Lengupa	San Eduardo	0	0,0	0	0,0
Lengupa	Zetaquirá	0	0,0	2	42,7
Total Lengupa	Total Lengupa	0	0,0	4	17,0
Marquez	Boyacá	0	0,0	0	0,0
Marquez	Ciénega	0	0,0	0	0,0
Marquez	Jenesano	0	0,0	0	0,0
Marquez	Nuevo Colon	0	0,0	0	0,0
Marquez	Ramiriquí	0	0,0	2	19,6
Marquez	Rondon	0	0,0	0	0,0
Marquez	Tibana	0	0,0	0	0,0
Marquez	Turmeque	0	0,0	1	16,0
Marquez	Umbita	0	0,0	0	0,0
Marquez	Viracacha	0	0,0	0	0,0
Total Marquez	Total Marquez	0	0,0	3	4,9



Neira	Chinavita	0	0,0	0	0,0
Neira	Garagoa	0	0,0	1	5,4
Neira	Macanal	0	0,0	0	0,0
Neira	Pachavita	0	0,0	0	0,0
Neira	San Luis de Gaceno	0	0,0	3	54,1
Neira	Santa Maria	0	0,0	1	28,2
Total Neira	Total Neira	0	0,0	5	13,0
Norte	Boavita	0	0,0	0	0,0
Norte	Covarachia	0	0,0	0	0,0
Norte	La Uvita	0	0,0	0	0,0
Norte	San Mateo	0	0,0	0	0,0
Norte	Sativanorte	0	0,0	0	0,0
Norte	Sativasur	0	0,0	0	0,0
Norte	Soata	0	0,0	3	33,5
Norte	Susacon	0	0,0	1	36,5
Norte	Tipacoque	0	0,0	0	0,0
Total Norte	Total Norte	0	0,0	4	12,6



Occidente	Briceño	0	0,0	2	91,2
Occidente	Buenavista	0	0,0	2	44,9
Occidente	Caldas	0	0,0	0	0,0
Occidente	Chiquinquirá	0	0,0	10	17,0
Occidente	Coper	0	0,0	0	0,0
Occidente	La Victoria	0	0,0	0	0,0
Occidente	Maripi	0	0,0	0	0,0
Occidente	Muzo	0	0,0	1	11,8
Occidente	Otanche	0	0,0	1	12,3
Occidente	Pauna	0	0,0	0	0,0
Occidente	Quipama	0	0,0	1	19,8
Occidente	Saboya	0	0,0	0	0,0
Occidente	San Miguel de Sema	0	0,0	0	0,0
Occidente	San Pablo de Borbur	0	0,0	0	0,0
Occidente	Tunungua	0	0,0	0	0,0
Puerto	Puerto Boyaca	0	0,0	21	42,9
Total Occidente	Total Occidente	0	0,0	38	20,8



Oriente	Almeida	0	0,0	0	0,0
Oriente	Chivor	0	0,0	0	0,0
Oriente	Guateque	0	0,0	4	36,2
Oriente	Guayata	0	0,0	0	0,0
Oriente	La Capilla	0	0,0	0	0,0
Oriente	Somondoco	0	0,0	0	0,0
Oriente	Sutatenza	0	0,0	0	0,0
Oriente	Tenza	0	0,0	0	0,0
Total Oriente	Total Oriente	0	0,0	4	12,2
Ricaurte	Arcabuco	0	0,0	1	16,5
Ricaurte	Chitaraque	1	16,8	0	0,0
Ricaurte	Gachantiva	0	0,0	0	0,0
Ricaurte	Moniquira	0	0,0	8	34,3
Ricaurte	Raquira	0	0,0	1	12,3
Ricaurte	Sachica	0	0,0	0	0,0
Ricaurte	San Jose de Pare	0	0,0	4	79,0
Ricaurte	Santa Sofia	0	0,0	0	0,0



Ricaurte	Santana	0	0,0	1	12,8
Ricaurte	Sutamarchan	0	0,0	2	31,7
Ricaurte	Tinjaca	0	0,0	0	0,0
Ricaurte	Togui	0	0,0	0	0,0
Ricaurte	Villa de Leyva	0	0,0	4	23,2
Total Ricaurte	Total Ricaurte	1	1,0	21	21,1
Sugamuxi	Aquitania	0	0,0	0	0,0
Sugamuxi	Cuitiva	0	0,0	0	0,0
Sugamuxi	Firavitoba	0	0,0	0	0,0
Sugamuxi	Gameza	0	0,0	1	20,3
Sugamuxi	Iza	0	0,0	0	0,0
Sugamuxi	Mongua	0	0,0	0	0,0
Sugamuxi	Mongui	0	0,0	1	23,0
Sugamuxi	Nobsa	0	0,0	3	18,0
Sugamuxi	Pesca	0	0,0	0	0,0
Sugamuxi	Sogamoso	1	0,8	37	27,8
Sugamuxi	Tibasosa	1	7,4	4	29,5



Sugamuxi	Topaga	1	26,7	0	0,0
Sugamuxi	Tota	0	0,0	1	18,9
Total Sugamuxi	Total Sugamuxi	3	1,4	47	21,4
Tundama	Belen	0	0,0	2	26,2
Tundama	Busbanza	0	0,0	0	0,0
Tundama	Cerinza	0	0,0	0	0,0
Tundama	Corrales	0	0,0	0	0,0
Tundama	Duitama	6	4,7	46	35,8
Tundama	Floresta	0	0,0	0	0,0
Tundama	Paipa	3	8,5	7	19,9
Tundama	Santa Rosa de Viterbo	0	0,0	3	22,2
Tundama	Tutaza	0	0,0	0	0,0
Total Tundama	Total Tundama	9	4,6	58	29,4
Valderrama	Beteitiva	0	0,0	0	0,0
Valderrama	Chita	0	0,0	0	0,0
Valderrama	Jerico	0	0,0	1	25,4
Valderrama	Paz de Rio	0	0,0	0	0,0

Valderrama	Socha	0	0,0	0	0,0
Valderrama	Socota	0	0,0	1	13,7
Valderrama	Tasco	0	0,0	0	0,0
Total Valderrama	Total Valderrama	0	0,0	2	5,1

Fuente: Dirección de promoción y prevención en Salud.

Casos reportados por Zoonosis

La información sobre casos reportados de zoonosis en Boyacá destaca la importancia de comprender y abordar las enfermedades que se transmiten entre animales y humanos. Las zoonosis, como la rabia y la leptospirosis, pueden presentar desafíos significativos para la salud pública. La Secretaría de Salud, en su labor preventiva, no solo rastrea y documenta casos, sino que también implementa estrategias para prevenir estas enfermedades. La vacunación, en particular, se revela como una herramienta crucial en la prevención de ciertas zoonosis, ofreciendo protección tanto a los animales como a los humanos. Este segmento destaca la necesidad de la colaboración entre profesionales de la salud, veterinarios y la comunidad en general para implementar medidas efectivas de prevención y control, enfocándose en la importancia de la inmunización adecuada para mitigar el riesgo de zoonosis en Boyacá.

Tabla 56. Casos de Zoonosis en el departamento de Boyacá .

Provincia	Municipio	Accidente Ofídico		Exposición Rábica	
		Casos	Tasa	Casos	Tasa
BOYACA	Departamento	82	6,5	5.871	466,1
Centro	Chiquiza	0	0,0	6	124,8



Centro	Chivata	0	0,0	14	487,5
Centro	Combita	0	0,0	42	312,0
Centro	Cucaita	0	0,0	29	755,6
Centro	Motavita	0	0,0	39	674,6
Centro	Oicata	0	0,0	16	546,3
Centro	Samaca	0	0,0	127	665,8
Centro	Siachoque	0	0,0	25	364,2
Centro	Sora	0	0,0	12	384,9
Centro	Soraca	0	0,0	38	617,9
Centro	Sotaquirá	0	0,0	38	451,5
Centro	Toca	0	0,0	85	943,1
Centro	Tunja	0	0,0	934	514,0
Centro	Tuta	0	0,0	41	478,0



Centro	Ventaquemada	0	0,0	56	343,3
Total Centro	Total Centro	0	0,0	1.502	512,8
Frontera	Cubara	27	247,8	9	82,6
Gutierrez	Chiscas	0	0,0	4	101,5
Gutierrez	El Cocuy	0	0,0	14	335,7
Gutierrez	El Espino	0	0,0	11	355,4
Gutierrez	Guacamayas	0	0,0	6	322,8
Gutierrez	Guican	0	0,0	9	206,5
Gutierrez	Panqueba	0	0,0	17	988,4
Total Gutierrez	Total Gutierrez	27	89,9	70	233,0
La Libertad	Labranzagrande	2	56,5	5	141,2
La Libertad	Pajarito	1	40,9	3	122,6
La Libertad	Paya	0	0,0	4	149,8



La Libertad	Pisba	2	110,1	9	495,3
Total La Libertad	Total La Libertad	5	47,7	21	200,5
Lengupa	Berbeo	0	0,0	7	436,7
Lengupa	Campohermoso	1	32,2	9	290,1
Lengupa	Miraflores	1	10,9	34	372,2
Lengupa	Paez	6	182,5	17	517,0
Lengupa	San Eduardo	0	0,0	8	475,6
Lengupa	Zetaquirá	2	42,7	15	320,0
Total Lengupa	Total Lengupa	10	42,6	90	383,0
Marquez	Boyacá	0	0,0	19	366,3
Marquez	Ciénega	0	0,0	20	423,9
Marquez	Jenesano	0	0,0	41	551,3
Marquez	Nuevo Colon	0	0,0	28	529,6



Marquez	Ramiriqui	0	0,0	43	421,1
Marquez	Rondon	0	0,0	11	457,4
Marquez	Tibana	1	10,8	47	508,5
Marquez	Turmeque	0	0,0	10	160,3
Marquez	Umbita	0	0,0	32	418,1
Marquez	Viracacha	0	0,0	6	210,7
Total Marquez	Total Marquez	1	1,6	257	419,7
Neira	Chinavita	0	0,0	13	401,6
Neira	Garagoa	0	0,0	51	274,6
Neira	Macanal	0	0,0	16	311,3
Neira	Pachavita	0	0,0	11	444,6
Neira	San Luis de Gaceno	2	36,1	6	108,2
Neira	Santa Maria	0	0,0	7	197,5



Total Neira	Total Neira	2	5,2	104	270,0
Norte	Boavita	0	0,0	30	617,0
Norte	Covarachia	0	0,0	7	255,7
Norte	La Uvita	0	0,0	17	614,4
Norte	San Mateo	0	0,0	13	409,7
Norte	Sativanorte	0	0,0	8	366,6
Norte	Sativasur	0	0,0	3	267,9
Norte	Soata	0	0,0	63	703,8
Norte	Susacon	0	0,0	9	328,5
Norte	Tipacoque	0	0,0	9	269,9
Total Norte	Total Norte	0	0,0	159	498,9
Occidente	Briceño	0	0,0	7	319,3
Occidente	Buenavista	1	22,4	11	246,9



Occidente	Caldas	0	0,0	12	378,8
Occidente	Chiquinquirá	0	0,0	172	292,9
Occidente	Coper	1	27,6	12	331,6
Occidente	La Victoria	0	0,0	7	618,4
Occidente	Maripi	3	52,1	9	156,3
Occidente	Muzo	3	35,3	33	387,9
Occidente	Otanche	4	49,3	19	234,2
Occidente	Pauna	3	41,0	27	369,4
Occidente	Quipama	1	19,8	12	237,7
Occidente	Saboya	0	0,0	49	349,1
Occidente	San Miguel de Sema	0	0,0	14	458,7
Occidente	San Pablo de Borbur	6	88,2	15	220,4
Occidente	Tunungua	0	0,0	6	375,5



Puerto	Puerto Boyaca	10	20,4	146	298,4
Total Occidente	Total Occidente	32	17,5	551	302,0
Oriente	Almeida	0	0,0	9	491,5
Oriente	Chivor	0	0,0	4	156,3
Oriente	Guateque	0	0,0	61	552,0
Oriente	Guayata	0	0,0	12	349,1
Oriente	La Capilla	0	0,0	12	440,0
Oriente	Somondoco	0	0,0	16	548,1
Oriente	Sutatenza	0	0,0	24	560,9
Oriente	Tenza	0	0,0	15	387,4
Total Oriente	Total Oriente	0	0,0	153	468,2
Ricaurte	Arcabuco	0	0,0	23	379,5
Ricaurte	Chitaraque	1	16,8	30	504,7



Ricaurte	Gachantiva	0	0,0	14	497,3
Ricaurte	Moniquira	1	4,3	130	556,8
Ricaurte	Raquira	0	0,0	52	639,1
Ricaurte	Sachica	0	0,0	33	573,4
Ricaurte	San Jose de Pare	0	0,0	24	473,7
Ricaurte	Santa Sofia	0	0,0	13	399,4
Ricaurte	Santana	0	0,0	49	627,1
Ricaurte	Sutamarchan	0	0,0	42	665,3
Ricaurte	Tinjaca	0	0,0	31	912,6
Ricaurte	Togui	1	22,8	31	705,7
Ricaurte	Villa de Leyva	0	0,0	138	802,1
Total Ricaurte	Total Ricaurte	3	3,0	610	613,1
Sugamuxi	Aquitania	0	0,0	124	787,1



Sugamuxi	Cuitiva	0	0,0	20	1.090,5
Sugamuxi	Firavitoba	0	0,0	21	304,6
Sugamuxi	Gameza	0	0,0	16	325,5
Sugamuxi	Iza	0	0,0	12	593,5
Sugamuxi	Mongua	0	0,0	21	448,6
Sugamuxi	Mongui	0	0,0	22	505,7
Sugamuxi	Nobsa	0	0,0	94	563,9
Sugamuxi	Pesca	0	0,0	39	571,8
Sugamuxi	Sogamoso	0	0,0	705	530,5
Sugamuxi	Tibasosa	0	0,0	44	324,0
Sugamuxi	Topaga	0	0,0	14	373,6
Sugamuxi	Tota	0	0,0	26	490,3
Total Sugamuxi	Total Sugamuxi	0	0,0	1.158	527,6



Tundama	Belen	0	0,0	32	419,2
Tundama	Busbanza	0	0,0	4	342,2
Tundama	Cerinza	0	0,0	5	133,1
Tundama	Corrales	0	0,0	11	426,5
Tundama	Duitama	0	0,0	701	546,0
Tundama	Floresta	0	0,0	15	458,2
Tundama	Paipa	0	0,0	192	546,2
Tundama	Santa Rosa de Viterbo	1	7,4	63	466,5
Tundama	Tutaza	0	0,0	4	193,6
Total Tundama	Total Tundama	1	0,5	1.027	519,9
Valderrama	Beteitiva	0	0,0	8	408,0
Valderrama	Chita	0	0,0	44	557,1
Valderrama	Jerico	0	0,0	19	482,1



Valderrama	Paz de Rio	0	0,0	19	446,6
Valderrama	Socha	0	0,0	28	341,7
Valderrama	Socota	1	13,7	20	273,7
Valderrama	Tasco	0	0,0	31	528,1
Total Valderrama	Total Valderrama	1	2,5	169	428,6

Fuente: Dirección de promoción y prevención

Tabla 57. Casos reportados por Zoonosis II.

Provincia	Municipio	Leptospira		Síndrome febril	
		Casos	Tasa	Casos	Tasa
BOYACA	Departamento	6	0,5	0	0,0
Centro	Chiquiza	0	0,0	0	0,0
Centro	Chivata	0	0,0	0	0,0
Centro	Combita	0	0,0	0	0,0



Centro	Cucaita	0	0,0	0	0,0
Centro	Motavita	0	0,0	0	0,0
Centro	Oicata	0	0,0	0	0,0
Centro	Samaca	0	0,0	0	0,0
Centro	Siachoque	0	0,0	0	0,0
Centro	Sora	0	0,0	0	0,0
Centro	Soraca	0	0,0	0	0,0
Centro	Sotaquirá	0	0,0	0	0,0
Centro	Toca	0	0,0	0	0,0
Centro	Tunja	0	0,0	0	0,0
Centro	Tuta	0	0,0	0	0,0
Centro	Ventaquemada	0	0,0	0	0,0
Total Centro	Total Centro	0	0,0	0	0,0



Frontera	Cubara	0	0,0	0	0,0
Gutierrez	Chiscas	0	0,0	0	0,0
Gutierrez	El Cocuy	0	0,0	0	0,0
Gutierrez	El Espino	0	0,0	0	0,0
Gutierrez	Guacamayas	0	0,0	0	0,0
Gutierrez	Guican	0	0,0	0	0,0
Gutierrez	Panqueba	0	0,0	0	0,0
Total Gutierrez	Total Gutierrez	0	0,0	0	0,0
La Libertad	Labranzagrande	0	0,0	0	0,0
La Libertad	Pajarito	0	0,0	0	0,0
La Libertad	Paya	0	0,0	0	0,0
La Libertad	Pisba	0	0,0	0	0,0
Total La Libertad	Total La Libertad	0	0,0	0	0,0



Lengupa	Berbeo	0	0,0	0	0,0
Lengupa	Campohermoso	0	0,0	0	0,0
Lengupa	Miraflores	0	0,0	0	0,0
Lengupa	Paez	0	0,0	0	0,0
Lengupa	San Eduardo	0	0,0	0	0,0
Lengupa	Zetaquirá	0	0,0	0	0,0
Total Lengupa	Total Lengupa	0	0,0	0	0,0
Marquez	Boyacá	0	0,0	0	0,0
Marquez	Ciénega	0	0,0	0	0,0
Marquez	Jenesano	0	0,0	0	0,0
Marquez	Nuevo Colon	0	0,0	0	0,0
Marquez	Ramiriquí	0	0,0	0	0,0
Marquez	Rondon	0	0,0	0	0,0



Marquez	Tibana	0	0,0	0	0,0
Marquez	Turmeque	0	0,0	0	0,0
Marquez	Umbita	0	0,0	0	0,0
Marquez	Viracacha	0	0,0	0	0,0
Total Marquez	Total Marquez	0	0,0	0	0,0
Neira	Chinavita	0	0,0	0	0,0
Neira	Garagoa	0	0,0	0	0,0
Neira	Macanal	0	0,0	0	0,0
Neira	Pachavita	0	0,0	0	0,0
Neira	San Luis de Gaceno	0	0,0	0	0,0
Neira	Santa Maria	0	0,0	0	0,0
Total Neira	Total Neira	0	0,0	0	0,0
Norte	Boavita	0	0,0	0	0,0



Norte	Covarachia	0	0,0	0	0,0
Norte	La Uvita	0	0,0	0	0,0
Norte	San Mateo	0	0,0	0	0,0
Norte	Sativanorte	0	0,0	0	0,0
Norte	Sativasur	0	0,0	0	0,0
Norte	Soata	0	0,0	0	0,0
Norte	Susacon	0	0,0	0	0,0
Norte	Tipacoque	0	0,0	0	0,0
Total Norte	Total Norte	0	0,0	0	0,0
Occidente	Briceño	0	0,0	0	0,0
Occidente	Buenavista	0	0,0	0	0,0
Occidente	Caldas	0	0,0	0	0,0
Occidente	Chiquinquirá	0	0,0	0	0,0



Occidente	Coper	0	0,0	0	0,0
Occidente	La Victoria	0	0,0	0	0,0
Occidente	Maripi	0	0,0	0	0,0
Occidente	Muzo	1	11,8	0	0,0
Occidente	Otanche	0	0,0	0	0,0
Occidente	Pauna	0	0,0	0	0,0
Occidente	Quipama	0	0,0	0	0,0
Occidente	Saboya	0	0,0	0	0,0
Occidente	San Miguel de Sema	0	0,0	0	0,0
Occidente	San Pablo de Borbur	0	0,0	0	0,0
Occidente	Tunungua	0	0,0	0	0,0
Puerto	Puerto Boyaca	3	6,1	0	0,0
Total Occidente	Total Occidente	4	2,2	0	0,0



Oriente	Almeida	0	0,0	0	0,0
Oriente	Chivor	0	0,0	0	0,0
Oriente	Guateque	0	0,0	0	0,0
Oriente	Guayata	0	0,0	0	0,0
Oriente	La Capilla	0	0,0	0	0,0
Oriente	Somondoco	0	0,0	0	0,0
Oriente	Sutatenza	0	0,0	0	0,0
Oriente	Tenza	0	0,0	0	0,0
Total Oriente	Total Oriente	0	0,0	0	0,0
Ricaurte	Arcabuco	0	0,0	0	0,0
Ricaurte	Chitaraque	0	0,0	0	0,0
Ricaurte	Gachantiva	1	35,5	0	0,0
Ricaurte	Moniquira	0	0,0	0	0,0



Ricaurte	Raquira	0	0,0	0	0,0
Ricaurte	Sachica	0	0,0	0	0,0
Ricaurte	San Jose de Pare	0	0,0	0	0,0
Ricaurte	Santa Sofia	0	0,0	0	0,0
Ricaurte	Santana	0	0,0	0	0,0
Ricaurte	Sutamarchan	0	0,0	0	0,0
Ricaurte	Tinjaca	0	0,0	0	0,0
Ricaurte	Togui	1	22,8	0	0,0
Ricaurte	Villa de Leyva	0	0,0	0	0,0
Total Ricaurte	Total Ricaurte	2	2,0	0	0,0
Sugamuxi	Aquitania	0	0,0	0	0,0
Sugamuxi	Cuitiva	0	0,0	0	0,0
Sugamuxi	Firavitoba	0	0,0	0	0,0



Sugamuxi	Gameza	0	0,0	0	0,0
Sugamuxi	Iza	0	0,0	0	0,0
Sugamuxi	Mongua	0	0,0	0	0,0
Sugamuxi	Mongui	0	0,0	0	0,0
Sugamuxi	Nobsa	0	0,0	0	0,0
Sugamuxi	Pesca	0	0,0	0	0,0
Sugamuxi	Sogamoso	0	0,0	0	0,0
Sugamuxi	Tibasosa	0	0,0	0	0,0
Sugamuxi	Topaga	0	0,0	0	0,0
Sugamuxi	Tota	0	0,0	0	0,0
Total Sugamuxi	Total Sugamuxi	0	0,0	0	0,0
Tundama	Belen	0	0,0	0	0,0
Tundama	Busbanza	0	0,0	0	0,0



Tundama	Cerinsa	0	0,0	0	0,0
Tundama	Corrales	0	0,0	0	0,0
Tundama	Duitama	0	0,0	0	0,0
Tundama	Floresta	0	0,0	0	0,0
Tundama	Paipa	0	0,0	0	0,0
Tundama	Santa Rosa de Viterbo	0	0,0	0	0,0
Tundama	Tutaza	0	0,0	0	0,0
Total Tundama	Total Tundama	0	0,0	0	0,0
Valderrama	Beteitiva	0	0,0	0	0,0
Valderrama	Chita	0	0,0	0	0,0
Valderrama	Jerico	0	0,0	0	0,0
Valderrama	Paz de Rio	0	0,0	0	0,0
Valderrama	Socha	0	0,0	0	0,0

Valderrama	Socota	0	0,0	0	0,0
Valderrama	Tasco	0	0,0	0	0,0
Total Valderrama	Total Valderrama	0	0,0	0	0,0

Fuente: Dirección de promoción y prevención

Enfermedades transmitidas por alimentos ETA

Las Enfermedades Transmitidas por Alimentos (ETA) son afecciones que se originan por la ingestión de alimentos contaminados, siendo bacterias, virus, parásitos o toxinas los principales agentes responsables. Este segmento destaca la importancia de la información sobre casos de ETA en Boyacá, haciendo hincapié en la necesidad de adoptar medidas preventivas. Aunque la vacunación no constituye la estrategia primordial para prevenir las ETA, se enfatiza la relevancia de prácticas seguras en la manipulación, preparación y consumo de alimentos. La implementación de medidas de higiene, la garantía de la calidad sanitaria de los alimentos, y la promoción de buenas prácticas en la cadena alimentaria son herramientas fundamentales para mitigar el riesgo de ETA. La Secretaría de Salud desempeña un papel esencial en la concientización y educación de la comunidad, así como en la supervisión de la inocuidad alimentaria, contribuyendo así a la protección de la salud pública en la región.

Tabla 58. Enfermedades causadas por alimentos.

Provincia	Municipio	Intoxicación por Alimentos/Agua		Hepatitis A		Enfermedad Diarreica Aguda	
		Casos	Tasa	Casos	Tasa	Casos	Tasa
BOYACA	Departamento	854	67,8	2	0,2	44.231	35,1
Centro	Chiquiza	1	20,8	0	0,0	67	13,9
Centro	Chivata	0	0,0	0	0,0	73	25,4
Centro	Combita	40	297,2	0	0,0	312	23,2
Centro	Cucaita	0	0,0	0	0,0	21	5,5
Centro	Motavita	1	17,3	0	0,0	18	3,1
Centro	Oicata	0	0,0	0	0,0	62	21,2
Centro	Samaca	0	0,0	0	0,0	1241	65,1
Centro	Siachoque	0	0,0	0	0,0	128	18,6
Centro	Sora	0	0,0	0	0,0	44	14,1
Centro	Soraca	0	0,0	0	0,0	126	20,5
Centro	Sotaquirá	0	0,0	0	0,0	41	4,9

Centro	Toca	0	0,0	0	0,0	452	50,1
Centro	Tunja	93	51,2	0	0,0	11589	63,8
Centro	Tuta	0	0,0	0	0,0	51	5,9
Centro	Ventaquemada	0	0,0	0	0,0	188	11,5
Total Centro	Total Centro	135	46,1	0	0,0	14.413	49,2
Frontera	Cubara	5	45,9	0	0,0	609	55,9
Gutierrez	Chiscas	0	0,0	0	0,0	9	2,3
Gutierrez	El Cocuy	0	0,0	0	0,0	53	12,7
Gutierrez	El Espino	0	0,0	0	0,0	13	4,2
Gutierrez	Guacamayas	0	0,0	0	0,0	2	1,1
Gutierrez	Guican	0	0,0	0	0,0	47	10,8
Gutierrez	Panqueba	0	0,0	0	0,0	11	6,4
Total Gutierrez	Total Gutierrez	5	16,6	0	0,0	744	24,8
La Libertad	Labranzagrande	0	0,0	0	0,0	63	17,8
La Libertad	Pajarito	0	0,0	0	0,0	66	27,0
La Libertad	Paya	0	0,0	0	0,0	24	9,0
La Libertad	Pisba	0	0,0	0	0,0	30	16,5
Total La Libertad	Total La Libertad	0	0,0	0	0,0	183	17,5
Lengupa	Berbeo	0	0,0	0	0,0	35	21,8
Lengupa	Campohermoso	0	0,0	0	0,0	27	8,7
Lengupa	Miraflores	0	0,0	0	0,0	124	13,6
Lengupa	Paez	0	0,0	0	0,0	79	24,0
Lengupa	San Eduardo	0	0,0	0	0,0	31	18,4
Lengupa	Zetaquirá	0	0,0	0	0,0	36	7,7
Total Lengupa	Total Lengupa	0	0,0	0	0,0	332	14,1
Marquez	Boyacá	1	19,3	0	0,0	81	15,6
Marquez	Cienega	0	0,0	0	0,0	14	3,0
Marquez	Jenesano	0	0,0	0	0,0	118	15,9
Marquez	Nuevo Colon	0	0,0	0	0,0	42	7,9
Marquez	Ramiriquí	0	0,0	0	0,0	603	59,0
Marquez	Rondon	0	0,0	0	0,0	37	15,4
Marquez	Tibana	0	0,0	0	0,0	182	19,7
Marquez	Turmeque	0	0,0	0	0,0	57	9,1
Marquez	Umbita	0	0,0	0	0,0	161	21,0
Marquez	Viracacha	0	0,0	0	0,0	67	23,5
Total Marquez	Total Marquez	1	1,6	0	0,0	1.362	22,2
Neira	Chinavita	0	0,0	0	0,0	37	11,4
Neira	Garagoa	0	0,0	0	0,0	608	32,7
Neira	Macanal	0	0,0	0	0,0	45	8,8



Neira	Pachavita	0	0,0	0	0,0	28	11,3
Neira	San Luis de Gaceno	0	0,0	0	0,0	78	14,1
Neira	Santa María	0	0,0	0	0,0	38	10,7
Total Neira	Total Neira	0	0,0	0	0,0	834	21,7
Norte	Boavita	0	0,0	0	0,0	0	0,0
Norte	Covarachia	2	73,0	0	0,0	20	7,3
Norte	La Uvita	0	0,0	0	0,0	2	0,7
Norte	San Mateo	0	0,0	0	0,0	109	34,4
Norte	Sativanorte	0	0,0	0	0,0	54	24,7
Norte	Sativasur	59	5.267,9	0	0,0	27	24,1
Norte	Soata	121	1.351,8	0	0,0	554	61,9
Norte	Susacon	0	0,0	0	0,0	23	8,4
Norte	Tipacoque	0	0,0	0	0,0	34	10,2
Total Norte	Total Norte	182	571,1	0	0,0	823	25,8
Occidente	Briceño	0	0,0	0	0,0	16	7,3
Occidente	Buenavista	0	0,0	0	0,0	55	12,3
Occidente	Caldas	59	1.862,4	0	0,0	19	6,0
Occidente	Chiquinquirá	1	1,7	1	1,7	3032	51,6
Occidente	Coper	0	0,0	0	0,0	52	14,4
Occidente	La Victoria	0	0,0	0	0,0	3	2,7
Occidente	Maripi	1	17,4	0	0,0	74	12,8
Occidente	Muzo	0	0,0	0	0,0	255	30,0
Occidente	Otanche	0	0,0	0	0,0	138	17,0
Occidente	Pauna	0	0,0	0	0,0	139	19,0
Occidente	Quipama	1	19,8	0	0,0	56	11,1
Occidente	Saboya	0	0,0	0	0,0	137	9,8
Occidente	San Miguel de Sema	0	0,0	0	0,0	61	20,0
Occidente	San Pablo de Borbur	0	0,0	0	0,0	113	16,6
Occidente	Tunungua	0	0,0	0	0,0	91	56,9
Puerto	Puerto Boyacá	0	0,0	0	0,0	498	10,2
Total Occidente	Total Occidente	62	34,0	1	0,5	4.739	26,0
Oriente	Almeida	0	0,0	0	0,0	27	14,7
Oriente	Chivor	0	0,0	0	0,0	22	8,6
Oriente	Guateque	0	0,0	0	0,0	436	39,5
Oriente	Guayata	0	0,0	0	0,0	58	16,9
Oriente	La Capilla	0	0,0	0	0,0	8	2,9
Oriente	Somondoco	0	0,0	0	0,0	49	16,8
Oriente	Sutatenza	0	0,0	0	0,0	27	6,3
Oriente	Tenza	0	0,0	0	0,0	92	23,8

Total Oriente	Total Oriente	0	0,0	0	0,0	719	22,0
Ricaurte	Arcabuco	1	16,5	0	0,0	10	1,7
Ricaurte	Chitaraque	0	0,0	0	0,0	125	21,0
Ricaurte	Gachantiva	0	0,0	0	0,0	6	2,1
Ricaurte	Moniquira	0	0,0	0	0,0	1453	62,2
Ricaurte	Raquira	0	0,0	0	0,0	105	12,9
Ricaurte	Sachica	76	1.320,6	0	0,0	109	18,9
Ricaurte	San Jose de Pare	0	0,0	0	0,0	131	25,9
Ricaurte	Santa Sofia	0	0,0	0	0,0	29	8,9
Ricaurte	Santana	0	0,0	0	0,0	199	25,5
Ricaurte	Sutamarchan	0	0,0	0	0,0	119	18,8
Ricaurte	Tinjaca	68	2.001,8	0	0,0	96	28,3
Ricaurte	Togui	0	0,0	0	0,0	153	34,8
Ricaurte	Villa de Leyva	0	0,0	0	0,0	925	53,8
Total Ricaurte	Total Ricaurte	145	145,7	0	0,0	3.460	34,8
Sugamuxi	Aquitania	0	0,0	0	0,0	149	9,5
Sugamuxi	Cuitiva	0	0,0	0	0,0	33	18,0
Sugamuxi	Firavitoba	0	0,0	0	0,0	21	3,0
Sugamuxi	Gameza	0	0,0	0	0,0	24	4,9
Sugamuxi	Iza	0	0,0	0	0,0	90	44,5
Sugamuxi	Mongua	0	0,0	0	0,0	70	15,0
Sugamuxi	Mongui	0	0,0	0	0,0	59	13,6
Sugamuxi	Nobsa	0	0,0	0	0,0	126	7,6
Sugamuxi	Pesca	0	0,0	0	0,0	30	4,4
Sugamuxi	Sogamoso	13	9,8	1	0,8	5514	41,5
Sugamuxi	Tibasosa	0	0,0	0	0,0	40	2,9
Sugamuxi	Topaga	0	0,0	0	0,0	25	6,7
Sugamuxi	Tota	0	0,0	0	0,0	74	14,0
Total Sugamuxi	Total Sugamuxi	13	5,9	1	0,5	6.255	28,5
Tundama	Belen	85	1.113,6	0	0,0	221	29,0
Tundama	Busbanza	0	0,0	0	0,0	6	5,1
Tundama	Cerinsa	2	53,2	0	0,0	42	11,2
Tundama	Corrales	0	0,0	0	0,0	57	22,1
Tundama	Duitama	13	10,1	0	0,0	6452	50,2
Tundama	Floresta	0	0,0	0	0,0	164	50,1
Tundama	Paipa	10	28,4	0	0,0	2005	57,0
Tundama	Santa Rosa de Viterbo	49	362,9	0	0,0	332	24,6
Tundama	Tutaza	0	0,0	0	0,0	12	5,8
Total Tundama	Total Tundama	159	80,5	0	0,0	9.291	47,0
Valderrama	Beteitiva	0	0,0	0	0,0	28	14,3

Valderrama	Chita	0	0,0	0	0,0	222	28,1
Valderrama	Jerico	0	0,0	0	0,0	90	22,8
Valderrama	Paz de Rio	0	0,0	0	0,0	164	38,6
Valderrama	Socha	0	0,0	0	0,0	303	37,0
Valderrama	Socota	148	2.025,2	0	0,0	235	32,2
Valderrama	Tasco	4	68,1	0	0,0	34	5,8
Total Valderrama	Total Valderrama	152	385,5	0	0,0	1.076	27,3

Fuente: Dirección de promoción y prevención

Tabla 59. Enfermedades causadas por alimentos II.

Provincia	Municipio	Mortalidad por EDA 0-4 Años		Fiebre tifoidea	
		Casos	Tasa	Casos	Tasa
BOYACA	Departamento	1	1,1	1	0,1
Centro	Chiquiza	0	0,0	0	0,0
Centro	Chivata	0	0,0	0	0,0
Centro	Combita	0	0,0	0	0,0
Centro	Cucaita	0	0,0	0	0,0
Centro	Motavita	0	0,0	0	0,0
Centro	Oicata	0	0,0	0	0,0
Centro	Samaca	0	0,0	0	0,0
Centro	Siachoque	0	0,0	0	0,0
Centro	Sora	0	0,0	0	0,0
Centro	Soraca	0	0,0	0	0,0
Centro	Sotaquira	0	0,0	0	0,0
Centro	Toca	0	0,0	0	0,0
Centro	Tunja	0	0,0	0	0,0
Centro	Tuta	0	0,0	0	0,0
Centro	Ventaquemada	0	0,0	0	0,0
Total Centro	Total Centro	0	0,0	0	0,0
Frontera	Cubara	1	58,3	0	0,0
Gutierrez	Chiscas	0	0,0	0	0,0
Gutierrez	El Cocuy	0	0,0	0	0,0
Gutierrez	El Espino	0	0,0	0	0,0
Gutierrez	Guacamayas	0	0,0	0	0,0
Gutierrez	Guican	0	0,0	0	0,0
Gutierrez	Panqueba	0	0,0	0	0,0
Total Gutierrez	Total Gutierrez	1	30,5	0	0,0
La Libertad	Labranzagrande	0	0,0	0	0,0
La Libertad	Pajarito	0	0,0	0	0,0



La Libertad	Paya	0	0,0	0	0,0
La Libertad	Pisba	0	0,0	0	0,0
Total La Libertad	Total La Libertad	0	0,0	0	0,0
Lengupa	Berbeo	0	0,0	0	0,0
Lengupa	Campohermoso	0	0,0	0	0,0
Lengupa	Miraflores	0	0,0	0	0,0
Lengupa	Paez	0	0,0	0	0,0
Lengupa	San Eduardo	0	0,0	0	0,0
Lengupa	Zetaquirá	0	0,0	0	0,0
Total Lengupa	Total Lengupa	0	0,0	0	0,0
Marquez	Boyacá	0	0,0	0	0,0
Marquez	Ciénega	0	0,0	0	0,0
Marquez	Jenesano	0	0,0	0	0,0
Marquez	Nuevo Colon	0	0,0	0	0,0
Marquez	Ramiriquí	0	0,0	0	0,0
Marquez	Rondon	0	0,0	0	0,0
Marquez	Tibana	0	0,0	0	0,0
Marquez	Turmeque	0	0,0	0	0,0
Marquez	Umbita	0	0,0	0	0,0
Marquez	Viracacha	0	0,0	0	0,0
Total Marquez	Total Marquez	0	0,0	0	0,0
Neira	Chinavita	0	0,0	0	0,0
Neira	Garagoa	0	0,0	0	0,0
Neira	Macanal	0	0,0	0	0,0
Neira	Pachavita	0	0,0	0	0,0
Neira	San Luis de Gaceno	0	0,0	0	0,0
Neira	Santa María	0	0,0	0	0,0
Total Neira	Total Neira	0	0,0	0	0,0
Norte	Boavita	0	0,0	0	0,0
Norte	Covarachia	0	0,0	0	0,0
Norte	La Uvita	0	0,0	0	0,0
Norte	San Mateo	0	0,0	0	0,0
Norte	Sativanorte	0	0,0	0	0,0
Norte	Sativasur	0	0,0	1	89,3
Norte	Soata	0	0,0	0	0,0
Norte	Susacon	0	0,0	0	0,0
Norte	Tipacoque	0	0,0	0	0,0
Total Norte	Total Norte	0	0,0	1	3,1
Occidente	Briceño	0	0,0	0	0,0
Occidente	Buenavista	0	0,0	0	0,0



Occidente	Caldas	0	0,0	0	0,0
Occidente	Chiquinquirá	0	0,0	0	0,0
Occidente	Coper	0	0,0	0	0,0
Occidente	La Victoria	0	0,0	0	0,0
Occidente	Maripí	0	0,0	0	0,0
Occidente	Muzo	0	0,0	0	0,0
Occidente	Otanche	0	0,0	0	0,0
Occidente	Pauna	0	0,0	0	0,0
Occidente	Quipama	0	0,0	0	0,0
Occidente	Saboya	0	0,0	0	0,0
Occidente	San Miguel de Sema	0	0,0	0	0,0
Occidente	San Pablo de Borbur	0	0,0	0	0,0
Occidente	Tunungua	0	0,0	0	0,0
Puerto	Puerto Boyacá	0	0,0	0	0,0
Total Occidente	Total Occidente	0	0,0	0	0,0
Oriente	Almeida	0	0,0	0	0,0
Oriente	Chivor	0	0,0	0	0,0
Oriente	Guateque	0	0,0	0	0,0
Oriente	Guayata	0	0,0	0	0,0
Oriente	La Capilla	0	0,0	0	0,0
Oriente	Somondoco	0	0,0	0	0,0
Oriente	Sutatenza	0	0,0	0	0,0
Oriente	Tenza	0	0,0	0	0,0
Total Oriente	Total Oriente	0	0,0	0	0,0
Ricaurte	Arcabuco	0	0,0	0	0,0
Ricaurte	Chitaraque	0	0,0	0	0,0
Ricaurte	Gachantiva	0	0,0	0	0,0
Ricaurte	Moniquirá	0	0,0	0	0,0
Ricaurte	Raquira	0	0,0	0	0,0
Ricaurte	Sachica	0	0,0	0	0,0
Ricaurte	San José de Pare	0	0,0	0	0,0
Ricaurte	Santa Sofía	0	0,0	0	0,0
Ricaurte	Santana	0	0,0	0	0,0
Ricaurte	Sutamarchán	0	0,0	0	0,0
Ricaurte	Tinjaca	0	0,0	0	0,0
Ricaurte	Toguí	0	0,0	0	0,0
Ricaurte	Villa de Leyva	0	0,0	0	0,0
Total Ricaurte	Total Ricaurte	0	0,0	0	0,0
Sugamuxi	Aquitania	0	0,0	0	0,0
Sugamuxi	Cuitiva	0	0,0	0	0,0



Sugamuxi	Firavitoba	0	0,0	0	0,0
Sugamuxi	Gameza	0	0,0	0	0,0
Sugamuxi	Iza	0	0,0	0	0,0
Sugamuxi	Mongua	0	0,0	0	0,0
Sugamuxi	Mongui	0	0,0	0	0,0
Sugamuxi	Nobsa	0	0,0	0	0,0
Sugamuxi	Pesca	0	0,0	0	0,0
Sugamuxi	Sogamoso	0	0,0	0	0,0
Sugamuxi	Tibasosa	0	0,0	0	0,0
Sugamuxi	Topaga	0	0,0	0	0,0
Sugamuxi	Tota	0	0,0	0	0,0
Total Sugamuxi	Total Sugamuxi	0	0,0	0	0,0
Tundama	Belen	0	0,0	0	0,0
Tundama	Busbanza	0	0,0	0	0,0
Tundama	Cerinza	0	0,0	0	0,0
Tundama	Corrales	0	0,0	0	0,0
Tundama	Duitama	0	0,0	0	0,0
Tundama	Floresta	0	0,0	0	0,0
Tundama	Paipa	0	0,0	0	0,0
Tundama	Santa Rosa de Viterbo	0	0,0	0	0,0
Tundama	Tutaza	0	0,0	0	0,0
Total Tundama	Total Tundama	0	0,0	0	0,0
Valderrama	Beteitiva	0	0,0	0	0,0
Valderrama	Chita	0	0,0	0	0,0
Valderrama	Jerico	0	0,0	0	0,0
Valderrama	Paz de Rio	0	0,0	0	0,0
Valderrama	Socha	0	0,0	0	0,0
Valderrama	Socota	0	0,0	0	0,0
Valderrama	Tasco	0	0,0	0	0,0
Total Valderrama	Total Valderrama	0	0,0	0	0,0

Fuente: Dirección de promoción y prevención en Salud.

Maternidad segura.

La información sobre maternidad segura desvela la realidad de la salud materna y perinatal en Boyacá, y destaca la importancia crítica de contar con estos datos para guiar políticas de salud eficaces. La morbilidad materna extrema, la mortalidad materna y la mortalidad perinatal son indicadores cruciales que revelan la salud y el bienestar de las madres y sus hijos. La recopilación precisa y el análisis de estos datos permiten identificar áreas de intervención, evaluar el impacto de las estrategias implementadas y orientar los recursos hacia la mejora de la atención materna y neonatal. La información presentada aquí subraya la necesidad de mantener un enfoque constante en la promoción de la maternidad segura, enfocándose en la prevención y atención integral para salvaguardar la vida y la salud de las mujeres y sus bebés durante el periodo perinatal.

Tabla 60 Maternidad segura.

Provincia	Municipio	Morbilidad Materna Extrema		Mortalidad Materna		Mortalidad Perinatal	
		Casos	Tasa	Casos	Tasa	Casos	Tasa
BOYACA	Departamento	616	46,1	6	44,9	154	11,5
Centro	Chiquiza	2	44,4	0	0,0	1	22,2
Centro	Chivata	3	107,1	0	0,0	0	0,0
Centro	Combita	8	75,5	0	0,0	3	28,3
Centro	Cucaita	3	71,4	0	0,0	0	0,0
Centro	Motavita	3	53,6	0	0,0	0	0,0
Centro	Oicata	1	38,5	0	0,0	0	0,0
Centro	Samaca	28	78,0	1	278,6	4	11,1
Centro	Siachoque	8	95,2	0	0,0	0	0,0
Centro	Sora	1	41,7	0	0,0	0	0,0
Centro	Soraca	5	60,2	0	0,0	2	24,1
Centro	Sotaquirá	5	61,7	0	0,0	1	12,3
Centro	Toca	3	21,7	0	0,0	1	7,2
Centro	Tunja	161	78,4	0	0,0	22	10,7
Centro	Tuta	7	75,3	0	0,0	3	32,3
Centro	Ventaquemada	11	56,7	0	0,0	5	25,8
Total Centro	Total Centro	249	73,0	1	29,3	42	12,3
Frontera	Cubara	8	63,5	0	0,0	2	15,9
Gutierrez	Chiscas	1	25,6	0	0,0	1	25,6
Gutierrez	El Cocuy	2	48,8	1	2.439,0	1	24,4
Gutierrez	El Espino	1	38,5	0	0,0	1	38,5
Gutierrez	Guacamayas	0	0,0	0	0,0	0	0,0
Gutierrez	Guican	3	45,5	0	0,0	1	15,2
Gutierrez	Panqueba	1	90,9	0	0,0	0	0,0
Total Gutierrez	Total Gutierrez	16	49,2	1	307,7	6	18,5

La Libertad	Labranzagrande	1	31,3	0	0,0	1	31,3
La Libertad	Pajarito	0	0,0	0	0,0	0	0,0
La Libertad	Paya	0	0,0	0	0,0	0	0,0
La Libertad	Pisba	1	58,8	0	0,0	2	117,6
Total La Libertad	Total La Libertad	2	23,0	0	0,0	3	34,5
Lengupa	Berbeo	0	0,0	0	0,0	0	0,0
Lengupa	Campohermoso	1	37,0	0	0,0	0	0,0
Lengupa	Miraflores	2	26,7	0	0,0	0	0,0
Lengupa	Paez	1	32,3	0	0,0	0	0,0
Lengupa	San Eduardo	1	71,4	0	0,0	0	0,0
Lengupa	Zetaquirá	4	114,3	0	0,0	0	0,0
Total Lengupa	Total Lengupa	9	46,6	0	0,0	0	0,0
Marquez	Boyacá	7	145,8	0	0,0	1	20,8
Marquez	Ciénega	1	23,3	0	0,0	0	0,0
Marquez	Jenesano	6	107,1	0	0,0	1	17,9
Marquez	Nuevo Colon	3	85,7	0	0,0	0	0,0
Marquez	Ramiriquí	4	37,7	0	0,0	1	9,4
Marquez	Rondon	0	0,0	0	0,0	0	0,0
Marquez	Tibana	7	98,6	0	0,0	1	14,1
Marquez	Turmeque	3	61,2	0	0,0	0	0,0
Marquez	Umbita	3	55,6	0	0,0	2	37,0
Marquez	Viracacha	0	0,0	0	0,0	0	0,0
Total Marquez	Total Marquez	34	68,7	0	0,0	6	12,1
Neira	Chinavita	0	0,0	0	0,0	0	0,0
Neira	Garagoa	5	31,1	0	0,0	4	24,8
Neira	Macanal	0	0,0	0	0,0	0	0,0
Neira	Pachavita	0	0,0	0	0,0	0	0,0
Neira	San Luis de Gaceno	2	42,6	0	0,0	0	0,0
Neira	Santa María	0	0,0	0	0,0	0	0,0
Total Neira	Total Neira	7	22,9	0	0,0	4	13,1
Norte	Boavita	2	55,6	0	0,0	0	0,0
Norte	Covarachia	4	125,0	0	0,0	0	0,0
Norte	La Uvita	0	0,0	0	0,0	0	0,0
Norte	San Mateo	1	29,4	0	0,0	0	0,0
Norte	Sativanorte	1	52,6	0	0,0	1	52,6
Norte	Sativasur	0	0,0	0	0,0	0	0,0
Norte	Soata	2	29,9	0	0,0	1	14,9
Norte	Susacon	2	95,2	0	0,0	0	0,0
Norte	Tipacoque	1	27,0	0	0,0	0	0,0



Total Norte	Total Norte	13	47,6	0	0,0	2	7,3
Occidente	Briceño	0	0,0	0	0,0	0	0,0
Occidente	Buenavista	0	0,0	0	0,0	0	0,0
Occidente	Caldas	0	0,0	0	0,0	0	0,0
Occidente	Chiquinquirá	21	29,4	0	0,0	12	16,8
Occidente	Coper	0	0,0	0	0,0	0	0,0
Occidente	La Victoria	0	0,0	0	0,0	0	0,0
Occidente	Maripi	0	0,0	0	0,0	0	0,0
Occidente	Muzo	3	34,9	1	1.162,8	2	23,3
Occidente	Otanche	2	29,9	0	0,0	0	0,0
Occidente	Pauna	1	13,7	0	0,0	1	13,7
Occidente	Quipama	1	22,2	0	0,0	0	0,0
Occidente	Saboya	1	7,2	0	0,0	0	0,0
Occidente	San Miguel de Sema	1	41,7	0	0,0	0	0,0
Occidente	San Pablo de Borbur	1	15,4	0	0,0	1	15,4
Occidente	Tunungua	0	0,0	0	0,0	0	0,0
Puerto	Puerto Boyaca	25	38,6	1	154,3	10	15,4
Total Occidente	Total Occidente	56	27,8	2	99,2	26	12,9
Oriente	Almeida	0	0,0	0	0,0	0	0,0
Oriente	Chivor	1	62,5	0	0,0	0	0,0
Oriente	Guateque	8	84,2	0	0,0	0	0,0
Oriente	Guayata	0	0,0	0	0,0	0	0,0
Oriente	La Capilla	0	0,0	0	0,0	0	0,0
Oriente	Somondoco	0	0,0	0	0,0	0	0,0
Oriente	Sutatenza	0	0,0	0	0,0	0	0,0
Oriente	Tenza	1	35,7	0	0,0	0	0,0
Total Oriente	Total Oriente	10	41,5	0	0,0	0	0,0
Ricaurte	Arcabuco	4	53,3	0	0,0	1	13,3
Ricaurte	Chitaraque	3	41,7	0	0,0	0	0,0
Ricaurte	Gachantiva	3	100,0	0	0,0	0	0,0
Ricaurte	Moniquira	11	36,7	0	0,0	2	6,7
Ricaurte	Raquira	2	18,9	0	0,0	1	9,4
Ricaurte	Sachica	10	95,2	0	0,0	3	28,6
Ricaurte	San Jose de Pare	2	41,7	0	0,0	0	0,0
Ricaurte	Santa Sofía	2	43,5	0	0,0	2	43,5
Ricaurte	Santana	6	40,0	0	0,0	0	0,0
Ricaurte	Sutamarchan	4	42,6	0	0,0	1	10,6
Ricaurte	Tinjaca	0	0,0	0	0,0	0	0,0
Ricaurte	Togui	1	20,4	0	0,0	0	0,0
Ricaurte	Villa de Leyva	12	60,3	0	0,0	2	10,1

Total Ricaurte	Total Ricaurte	60	45,8	0	0,0	12	9,2
Sugamuxi	Aquitania	3	16,3	0	0,0	1	5,4
Sugamuxi	Cuitiva	1	71,4	0	0,0	0	0,0
Sugamuxi	Firavitoba	0	0,0	0	0,0	2	42,6
Sugamuxi	Gameza	0	0,0	0	0,0	1	25,0
Sugamuxi	Iza	0	0,0	0	0,0	0	0,0
Sugamuxi	Mongua	0	0,0	0	0,0	0	0,0
Sugamuxi	Mongui	0	0,0	0	0,0	1	20,4
Sugamuxi	Nobsa	2	12,3	0	0,0	1	6,1
Sugamuxi	Pesca	0	0,0	0	0,0	0	0,0
Sugamuxi	Sogamoso	34	23,4	1	68,8	20	13,8
Sugamuxi	Tibasosa	9	82,6	0	0,0	4	36,7
Sugamuxi	Topaga	1	23,8	0	0,0	0	0,0
Sugamuxi	Tota	2	33,9	0	0,0	2	33,9
Total Sugamuxi	Total Sugamuxi	52	22,8	1	43,8	32	14,0
Tundama	Belen	5	83,3	0	0,0	0	0,0
Tundama	Busbanza	0	0,0	0	0,0	0	0,0
Tundama	Cerinza	0	0,0	0	0,0	0	0,0
Tundama	Corrales	2	90,9	0	0,0	0	0,0
Tundama	Duitama	58	41,5	0	0,0	14	10,0
Tundama	Floresta	3	125,0	0	0,0	0	0,0
Tundama	Paipa	9	24,7	0	0,0	2	5,5
Tundama	Santa Rosa de Viterbo	3	33,3	0	0,0	0	0,0
Tundama	Tutaza	1	125,0	0	0,0	0	0,0
Total Tundama	Total Tundama	81	40,7	0	0,0	16	8,0
Valderrama	Beteitiva	1	71,4	0	0,0	0	0,0
Valderrama	Chita	3	29,7	0	0,0	2	19,8
Valderrama	Jerico	8	186,0	0	0,0	2	46,5
Valderrama	Paz de Rio	2	55,6	0	0,0	0	0,0
Valderrama	Socha	9	84,9	1	943,4	0	0,0
Valderrama	Socota	4	50,6	0	0,0	1	12,7
Valderrama	Tasco	0	0,0	0	0,0	0	0,0
Total Valderrama	Total Valderrama	27	62,5	1	231,5	5	11,6

Enfermedades de tipo crónico.

Las enfermedades crónicas, que abarcan desde el cáncer en menores de 18 años hasta enfermedades huérfanas y defectos congénitos, constituyen una preocupación central para la salud en Boyacá. Estas condiciones médicas de larga duración requieren una atención y abordaje específicos, y su impacto se extiende a lo largo de la vida. Este segmento de información se sumerge en la prevalencia, incidencia y gestión de enfermedades crónicas específicas, destacando áreas clave como el cáncer en menores de 18 años, el cáncer de mama, el cáncer de cuello uterino, así como enfermedades huérfanas y defectos congénitos. La concientización, la prevención y la atención especializada son fundamentales para enfrentar estos desafíos de salud, y este informe sirve como un llamado a la acción para impulsar estrategias que mejoren significativamente la calidad de vida de aquellos afectados por estas complejas condiciones en Boyacá.

Tabla 61 Enfermedades crónicas .

Provincia	Municipio	Cáncer en menores de 18 años		Cáncer de mama		Cáncer de cuello uterino	
		Casos	Tasa	Casos	Tasa	Casos	Tasa
BOYACA	Departamento	27	7,8	215	128,3	315	187,9
Centro	Chiquiza	0	0,0	0	0,0	1	137,7
Centro	Chivata	0	0,0	0	0,0	0	0,0
Centro	Combita	0	0,0	3	216,0	1	72,0
Centro	Cucaita	0	0,0	0	0,0	0	0,0
Centro	Motavita	0	0,0	2	202,4	1	101,2
Centro	Oicata	0	0,0	1	266,0	0	0,0
Centro	Samaca	0	0,0	4	129,2	7	226,2
Centro	Siachoque	0	0,0	0	0,0	1	85,0
Centro	Sora	0	0,0	1	218,3	1	218,3
Centro	Soraca	0	0,0	0	0,0	0	0,0
Centro	Sotaquirá	0	0,0	1	77,6	1	77,6
Centro	Toca	0	0,0	1	71,1	0	0,0
Centro	Tunja	2	4,3	66	289,2	85	372,5
Centro	Tuta	0	0,0	1	77,0	0	0,0
Centro	Ventaquemada	2	38,5	2	81,7	3	122,5
Total Centro	Total Centro	4	4,9	82	207,0	101	255,0
Frontera	Cubara	0	0,0	0	0,0	0	0,0
Gutierrez	Chiscas	0	0,0	0	0,0	0	0,0
Gutierrez	El Cocuy	1	77,6	1	176,7	0	0,0
Gutierrez	El Espino	0	0,0	1	284,1	1	284,1
Gutierrez	Guacamayas	0	0,0	0	0,0	0	0,0
Gutierrez	Guican	0	0,0	0	0,0	0	0,0
Gutierrez	Panqueba	0	0,0	0	0,0	1	389,1

Total Gutierrez	Total Gutierrez	1	9,3	2	38,8	2	38,8
La Libertad	Labranzagrande	0	0,0	0	0,0	1	239,8
La Libertad	Pajarito	0	0,0	0	0,0	1	286,5
La Libertad	Paya	0	0,0	0	0,0	1	211,0
La Libertad	Pisba	0	0,0	1	324,7	0	0,0
Total La Libertad	Total La Libertad	0	0,0	1	64,6	3	193,8
Lengupa	Berbeo	0	0,0	0	0,0	0	0,0
Lengupa	Campohermoso	0	0,0	0	0,0	0	0,0
Lengupa	Miraflores	1	44,3	2	202,8	3	304,3
Lengupa	Paez	0	0,0	0	0,0	0	0,0
Lengupa	San Eduardo	0	0,0	0	0,0	0	0,0
Lengupa	Zetaquirá	0	0,0	1	160,3	0	0,0
Total Lengupa	Total Lengupa	1	16,0	3	104,3	3	104,3
Marquez	Boyacá	0	0,0	2	282,9	2	282,9
Marquez	Cienega	0	0,0	1	137,7	0	0,0
Marquez	Jenesano	0	0,0	0	0,0	1	91,1
Marquez	Nuevo Colon	0	0,0	0	0,0	0	0,0
Marquez	Ramiriquí	0	0,0	1	65,0	0	0,0
Marquez	Rondon	0	0,0	1	344,8	0	0,0
Marquez	Tibana	1	38,9	1	81,4	2	162,7
Marquez	Turmeque	0	0,0	1	125,8	2	251,6
Marquez	Umbita	0	0,0	0	0,0	1	90,3
Marquez	Viracacha	0	0,0	0	0,0	2	531,9
Total Marquez	Total Marquez	1	5,7	7	81,6	10	116,6
Neira	Chinavita	0	0,0	0	0,0	0	0,0
Neira	Garagoa	0	0,0	2	89,1	4	178,2
Neira	Macanal	0	0,0	2	323,1	0	0,0
Neira	Pachavita	0	0,0	0	0,0	0	0,0
Neira	San Luis de Gaceno	0	0,0	0	0,0	1	137,0
Neira	Santa María	0	0,0	0	0,0	0	0,0
Total Neira	Total Neira	0	0,0	4	84,6	5	105,8
Norte	Boavita	0	0,0	0	0,0	6	983,6
Norte	Covarachia	0	0,0	0	0,0	1	271,7
Norte	La Uvita	0	0,0	0	0,0	1	299,4
Norte	San Mateo	0	0,0	0	0,0	0	0,0
Norte	Sativanorte	0	0,0	3	1.071,4	0	0,0
Norte	Sativasur	0	0,0	0	0,0	0	0,0
Norte	Soata	0	0,0	1	92,6	1	92,6
Norte	Susacon	1	146,8	0	0,0	0	0,0



Norte	Tipacoque	0	0,0	0	0,0	0	0,0
Total Norte	Total Norte	1	12,3	4	100,9	9	226,9
Occidente	Briceño	0	0,0	0	0,0	0	0,0
Occidente	Buenavista	0	0,0	0	0,0	0	0,0
Occidente	Caldas	0	0,0	0	0,0	1	234,7
Occidente	Chiquinquirá	2	12,0	10	122,3	16	195,6
Occidente	Coper	0	0,0	1	212,8	0	0,0
Occidente	La Victoria	0	0,0	0	0,0	0	0,0
Occidente	Maripi	0	0,0	0	0,0	0	0,0
Occidente	Muzo	0	0,0	1	84,7	1	84,7
Occidente	Otanche	0	0,0	0	0,0	2	161,8
Occidente	Pauna	0	0,0	1	108,5	2	216,9
Occidente	Quipama	0	0,0	0	0,0	0	0,0
Occidente	Saboya	1	23,2	0	0,0	2	92,2
Occidente	San Miguel de Sema	0	0,0	0	0,0	1	250,0
Occidente	San Pablo de Borbur	0	0,0	0	0,0	3	289,9
Occidente	Tunungua	0	0,0	0	0,0	0	0,0
Puerto	Puerto Boyaca	0	0,0	6	81,3	1	13,6
Total Occidente	Total Occidente	3	5,7	19	73,2	29	111,7
Oriente	Almeida	0	0,0	0	0,0	2	1.162,8
Oriente	Chivor	1	145,3	0	0,0	0	0,0
Oriente	Guateque	0	0,0	0	0,0	0	0,0
Oriente	Guayata	0	0,0	0	0,0	0	0,0
Oriente	La Capilla	0	0,0	0	0,0	0	0,0
Oriente	Somondoco	0	0,0	0	0,0	0	0,0
Oriente	Sutatenza	0	0,0	0	0,0	0	0,0
Oriente	Tenza	0	0,0	1	262,5	0	0,0
Total Oriente	Total Oriente	1	13,8	1	28,3	2	56,6
Ricaurte	Arcabuco	2	110,4	0	0,0	0	0,0
Ricaurte	Chitaraque	0	0,0	1	111,4	1	111,4
Ricaurte	Gachantiva	3	366,7	1	259,7	1	259,7
Ricaurte	Moniquira	0	0,0	4	137,9	8	275,8
Ricaurte	Raquira	0	0,0	0	0,0	0	0,0
Ricaurte	Sachica	0	0,0	1	114,0	3	342,1
Ricaurte	San Jose de Pare	0	0,0	0	0,0	1	163,1
Ricaurte	Santa Sofia	0	0,0	0	0,0	0	0,0
Ricaurte	Santana	0	0,0	0	0,0	1	95,0
Ricaurte	Sutamarchan	0	0,0	2	233,6	2	233,6
Ricaurte	Tinjaca	0	0,0	0	0,0	1	217,9
Ricaurte	Togui	0	0,0	0	0,0	0	0,0

Ricaurte	Villa de Leyva	0	0,0	4	179,9	1	45,0
Total Ricaurte	Total Ricaurte	5	18,0	13	97,4	19	142,3
Sugamuxi	Aquitania	0	0,0	1	41,4	0	0,0
Sugamuxi	Cuitiva	0	0,0	0	0,0	0	0,0
Sugamuxi	Firavitoba	0	0,0	1	119,3	2	238,7
Sugamuxi	Gameza	0	0,0	0	0,0	0	0,0
Sugamuxi	Iza	1	178,3	0	0,0	0	0,0
Sugamuxi	Mongua	0	0,0	0	0,0	1	144,1
Sugamuxi	Mongui	0	0,0	1	149,9	1	149,9
Sugamuxi	Nobsa	0	0,0	1	45,0	4	179,9
Sugamuxi	Pesca	0	0,0	0	0,0	0	0,0
Sugamuxi	Sogamoso	3	9,1	31	194,1	50	313,0
Sugamuxi	Tibasosa	0	0,0	4	233,5	0	0,0
Sugamuxi	Topaga	0	0,0	0	0,0	0	0,0
Sugamuxi	Tota	0	0,0	1	115,2	0	0,0
Total Sugamuxi	Total Sugamuxi	4	6,8	40	141,6	58	205,4
Tundama	Belen	0	0,0	1	96,2	1	96,2
Tundama	Busbanza	0	0,0	0	0,0	0	0,0
Tundama	Cerinza	0	0,0	0	0,0	1	237,5
Tundama	Corrales	0	0,0	0	0,0	0	0,0
Tundama	Duitama	4	12,4	28	179,6	62	397,7
Tundama	Floresta	0	0,0	1	260,4	0	0,0
Tundama	Paipa	1	10,6	4	88,1	7	154,2
Tundama	Santa Rosa de Viterbo	1	32,3	3	197,0	0	0,0
Tundama	Tutaza	0	0,0	0	0,0	1	339,0
Total Tundama	Total Tundama	6	12,0	37	152,8	72	297,4
Valderrama	Beteitiva	0	0,0	0	0,0	0	0,0
Valderrama	Chita	0	0,0	0	0,0	1	74,3
Valderrama	Jerico	0	0,0	0	0,0	0	0,0
Valderrama	Paz de Rio	0	0,0	0	0,0	1	191,2
Valderrama	Socha	0	0,0	1	81,9	0	0,0
Valderrama	Socota	0	0,0	0	0,0	0	0,0
Valderrama	Tasco	0	0,0	1	123,5	0	0,0
Total Valderrama	Total Valderrama	0	0,0	2	34,1	2	34,1

Fuente: Dirección de prevención y promoción .

Tabla 62 Enfermedades crónicas II.



Provincia	Municipio	Enfermedades huérfanas		Defectos Congénitos	
		Casos	Tasa	Casos	Tasa
BOYACA	Departamento	352	27,9	441	3.299,7
Centro	Chiquiza	1	2,1	2	4.444,4
Centro	Chivata	0	0,0	2	7.142,9
Centro	Combita	1	0,7	5	4.717,0
Centro	Cucaita	0	0,0	1	2.381,0
Centro	Motavita	5	8,6	3	5.357,1
Centro	Oicata	2	6,8	2	7.692,3
Centro	Samaca	8	4,2	9	2.507,0
Centro	Siachoque	5	7,3	2	2.381,0
Centro	Sora	1	3,2	0	0,0
Centro	Soraca	4	6,5	7	8.433,7
Centro	Sotaquira	2	2,4	1	1.234,6
Centro	Toca	4	4,4	10	7.246,4
Centro	Tunja	118	6,5	76	3.700,1
Centro	Tuta	2	2,3	1	1.075,3
Centro	Ventaquemada	3	1,8	7	3.608,2
Total Centro	Total Centro	156	5,3	128	3.750,4
Frontera	Cubara	1	0,9	5	3.968,3
Gutierrez	Chiscas	0	0,0	1	2.564,1
Gutierrez	El Cocuy	1	2,4	1	2.439,0
Gutierrez	El Espino	0	0,0	0	0,0
Gutierrez	Guacamayas	0	0,0	0	0,0
Gutierrez	Guican	0	0,0	4	6.060,6
Gutierrez	Panqueba	0	0,0	0	0,0
Total Gutierrez	Total Gutierrez	2	0,7	11	3.384,6
La Libertad	Labranzagrande	0	0,0	0	0,0
La Libertad	Pajarito	1	4,1	0	0,0
La Libertad	Paya	0	0,0	0	0,0
La Libertad	Pisba	0	0,0	1	5.882,4
Total La Libertad	Total La Libertad	1	1,0	1	1.149,4
Lengupa	Berbeo	2	12,5	0	0,0
Lengupa	Campohermoso	1	3,2	0	0,0
Lengupa	Miraflores	2	2,2	1	1.333,3
Lengupa	Paez	1	3,0	1	3.225,8
Lengupa	San Eduardo	0	0,0	0	0,0
Lengupa	Zetaquira	1	2,1	0	0,0
Total Lengupa	Total Lengupa	7	3,0	2	1.036,3



Marquez	Boyacá	4	7,7	5	10.416,7
Marquez	Cienega	1	2,1	6	13.953,5
Marquez	Jenesano	1	1,3	3	5.357,1
Marquez	Nuevo Colon	2	3,8	4	11.428,6
Marquez	Ramiriqui	3	2,9	2	1.886,8
Marquez	Rondon	0	0,0	0	0,0
Marquez	Tibana	2	2,2	8	11.267,6
Marquez	Turmeque	0	0,0	1	2.040,8
Marquez	Umbita	1	1,3	0	0,0
Marquez	Viracacha	1	3,5	2	10.526,3
Total Marquez	Total Marquez	15	2,4	31	6.262,6
Neira	Chinavita	0	0,0	0	0,0
Neira	Garagoa	2	1,1	1	621,1
Neira	Macanal	1	1,9	0	0,0
Neira	Pachavita	0	0,0	0	0,0
Neira	San Luis de Gaceno	0	0,0	2	4.255,3
Neira	Santa Maria	1	2,8	0	0,0
Total Neira	Total Neira	4	1,0	3	980,4
Norte	Boavita	3	6,2	3	8.333,3
Norte	Covarachia	0	0,0	1	3.125,0
Norte	La Uvita	0	0,0	0	0,0
Norte	San Mateo	0	0,0	1	2.941,2
Norte	Sativanorte	0	0,0	0	0,0
Norte	Sativasur	2	17,9	0	0,0
Norte	Soata	2	2,2	13	19.403,0
Norte	Susacon	0	0,0	0	0,0
Norte	Tipacoque	0	0,0	1	2.702,7
Total Norte	Total Norte	7	2,2	19	6.959,7
Occidente	Briceño	0	0,0	1	4.347,8
Occidente	Buenavista	0	0,0	0	0,0
Occidente	Caldas	2	6,3	2	8.000,0
Occidente	Chiquinquirá	17	2,9	16	2.240,9
Occidente	Coper	0	0,0	0	0,0
Occidente	La Victoria	0	0,0	0	0,0
Occidente	Maripi	0	0,0	1	2.702,7
Occidente	Muzo	2	2,4	2	2.325,6
Occidente	Otanche	1	1,2	0	0,0
Occidente	Pauna	5	6,8	3	4.109,6
Occidente	Quipama	1	2,0	2	4.444,4
Occidente	Saboya	5	3,6	4	2.877,7



Occidente	San Miguel de Sema	0	0,0	0	0,0
Occidente	San Pablo de Borbur	1	1,5	0	0,0
Occidente	Tunungua	0	0,0	0	0,0
Puerto	Puerto Boyaca	6	1,2	6	925,9
Total Occidente	Total Occidente	40	2,2	37	1.834,4
Oriente	Almeida	0	0,0	0	0,0
Oriente	Chivor	0	0,0	1	6.250,0
Oriente	Guateque	4	3,6	6	6.315,8
Oriente	Guayata	0	0,0	1	3.703,7
Oriente	La Capilla	0	0,0	0	0,0
Oriente	Somondoco	0	0,0	0	0,0
Oriente	Sutatenza	1	2,3	0	0,0
Oriente	Tenza	0	0,0	1	3.571,4
Total Oriente	Total Oriente	5	1,5	9	3.734,4
Ricaurte	Arcabuco	1	1,7	5	6.666,7
Ricaurte	Chitaraque	1	1,7	3	4.166,7
Ricaurte	Gachantiva	0	0,0	0	0,0
Ricaurte	Moniquira	6	2,6	3	1.000,0
Ricaurte	Raquira	3	3,7	2	1.886,8
Ricaurte	Sachica	6	10,4	15	14.285,7
Ricaurte	San Jose de Pare	0	0,0	1	2.083,3
Ricaurte	Santa Sofia	2	6,1	0	0,0
Ricaurte	Santana	4	5,1	3	2.000,0
Ricaurte	Sutamarchan	1	1,6	2	2.127,7
Ricaurte	Tinjaca	0	0,0	0	0,0
Ricaurte	Togui	0	0,0	2	4.081,6
Ricaurte	Villa de Leyva	2	1,2	14	7.035,2
Total Ricaurte	Total Ricaurte	26	2,6	50	3.816,8
Sugamuxi	Aquitania	1	0,6	2	1.087,0
Sugamuxi	Cuitiva	1	5,5	2	14.285,7
Sugamuxi	Firavitoba	0	0,0	2	4.255,3
Sugamuxi	Gameza	0	0,0	1	2.500,0
Sugamuxi	Iza	0	0,0	0	0,0
Sugamuxi	Mongua	2	4,3	3	7.142,9
Sugamuxi	Mongui	0	0,0	2	4.081,6
Sugamuxi	Nobsa	4	2,4	6	3.681,0
Sugamuxi	Pesca	0	0,0	1	1.515,2
Sugamuxi	Sogamoso	36	2,7	45	3.097,0
Sugamuxi	Tibasosa	2	1,5	2	1.834,9
Sugamuxi	Topaga	0	0,0	2	4.761,9

Sugamuxi	Tota	0	0,0	0	0,0
Total Sugamuxi	Total Sugamuxi	46	2,1	68	2.979,8
Tundama	Belen	3	3,9	6	10.000,0
Tundama	Busbanza	0	0,0	0	0,0
Tundama	Cerinza	0	0,0	3	14.285,7
Tundama	Corrales	0	0,0	0	0,0
Tundama	Duitama	22	1,7	46	3.292,8
Tundama	Floresta	2	6,1	1	4.166,7
Tundama	Paipa	7	2,0	7	1.917,8
Tundama	Santa Rosa de Viterbo	2	1,5	1	1.111,1
Tundama	Tutaza	0	0,0	0	0,0
Total Tundama	Total Tundama	36	1,8	64	3.214,5
Valderrama	Beteitiva	0	0,0	0	0,0
Valderrama	Chita	1	1,3	3	2.970,3
Valderrama	Jerico	1	2,5	2	4.651,2
Valderrama	Paz de Rio	0	0,0	0	0,0
Valderrama	Socha	4	4,9	5	4.717,0
Valderrama	Socota	1	1,4	8	10.126,6
Valderrama	Tasco	0	0,0	0	0,0
Total Valderrama	Total Valderrama	7	1,8	18	4.166,7

Fuente: Dirección de promoción y prevención

Vigilancia nutricional

La vigilancia nutricional en Boyacá desempeña un papel vital en el monitoreo y abordaje de problemas fundamentales como el bajo peso al nacer, la desnutrición aguda y la mortalidad por desnutrición. Este segmento de información detalla los esfuerzos implementados para evaluar y mejorar el estado nutricional de la población, particularmente en grupos vulnerables como los recién nacidos. La incidencia de bajo peso al nacer y desnutrición aguda se analiza minuciosamente, destacando la importancia de intervenciones oportunas y eficaces para prevenir y mitigar estas condiciones. La mortalidad relacionada con la desnutrición subraya la necesidad de estrategias integrales que no solo aborden la malnutrición en sí, sino que también se enfoquen en sus consecuencias a largo plazo.

Tabla 63 Vigilancia nutricional .



Provincia	Municipio	Bajo Peso a Nacer a Término		Desnutrición aguda en 0-4 Años		Mortalidad por DNT 0-4 Años	
		Casos	Tasa	Casos	Tasa	Casos	Tasa
BOYACA	Departamento	592	4,4	537	0,6	1	1,1
Centro	Chiquiza	3	6,7	0	0,0	0	0,0
Centro	Chivata	1	3,6	2	0,6	0	0,0
Centro	Combita	3	2,8	5	0,6	0	0,0
Centro	Cucaita	1	2,4	9	2,6	0	0,0
Centro	Motavita	7	12,5	1	0,2	0	0,0
Centro	Oicata	2	7,7	1	0,4	0	0,0
Centro	Samaca	21	5,8	21	1,1	0	0,0
Centro	Siachoque	5	6,0	4	0,5	0	0,0
Centro	Sora	1	4,2	1	0,4	0	0,0
Centro	Soraca	6	7,2	0	0,0	0	0,0
Centro	Sotaquira	4	4,9	6	0,8	0	0,0
Centro	Toca	4	2,9	10	1,2	0	0,0
Centro	Tunja	107	5,2	90	0,8	0	0,0
Centro	Tuta	3	3,2	5	0,7	0	0,0
Centro	Ventaquemada	8	4,1	4	0,3	0	0,0
Total Centro	Total Centro	176	5,2	159	0,7	0	0,0
Frontera	Cubara	6	4,8	9	0,5	1	58,3
Gutierrez	Chiscas	1	2,6	2	0,8	0	0,0
Gutierrez	El Cocuy	0	0,0	3	0,9	0	0,0
Gutierrez	El Espino	0	0,0	1	0,5	0	0,0
Gutierrez	Guacamayas	2	12,5	2	1,4	0	0,0
Gutierrez	Guican	1	1,5	3	0,6	0	0,0
Gutierrez	Panqueba	0	0,0	0	0,0	0	0,0
Total Gutierrez	Total Gutierrez	10	3,1	20	0,6	1	30,5
La Libertad	Labranzagrande	1	3,1	0	0,0	0	0,0
La Libertad	Pajarito	0	0,0	1	0,5	0	0,0
La Libertad	Paya	0	0,0	5	1,9	0	0,0
La Libertad	Pisba	1	5,9	2	1,1	0	0,0
Total La Libertad	Total La Libertad	2	2,3	8	0,8	0	0,0
Lengupa	Berbeo	0	0,0	0	0,0	0	0,0
Lengupa	Campohermoso	0	0,0	3	1,1	0	0,0
Lengupa	Miraflores	1	1,3	4	0,7	0	0,0
Lengupa	Paez	0	0,0	0	0,0	0	0,0
Lengupa	San Eduardo	1	7,1	0	0,0	0	0,0
Lengupa	Zetaquira	3	8,6	3	0,9	0	0,0
Total Lengupa	Total Lengupa	5	2,6	10	0,6	0	0,0

Marquez	Boyacá	2	4,2	2	0,5	0	0,0
Marquez	Cienega	0	0,0	0	0,0	0	0,0
Marquez	Jenesano	4	7,1	4	0,7	0	0,0
Marquez	Nuevo Colon	4	11,4	6	1,6	0	0,0
Marquez	Ramiriqui	3	2,8	2	0,3	0	0,0
Marquez	Rondon	0	0,0	4	2,4	0	0,0
Marquez	Tibana	1	1,4	5	0,7	0	0,0
Marquez	Turmeque	1	2,0	3	0,7	0	0,0
Marquez	Umbita	0	0,0	2	0,3	0	0,0
Marquez	Viracacha	0	0,0	0	0,0	0	0,0
Total Marquez	Total Marquez	15	3,0	28	0,6	0	0,0
Neira	Chinavita	1	3,3	1	0,5	0	0,0
Neira	Garagoa	3	1,9	0	0,0	0	0,0
Neira	Macanal	0	0,0	1	0,3	0	0,0
Neira	Pachavita	0	0,0	0	0,0	0	0,0
Neira	San Luis de Gaceno	0	0,0	0	0,0	0	0,0
Neira	Santa Maria	0	0,0	0	0,0	0	0,0
Total Neira	Total Neira	4	1,3	2	0,1	0	0,0
Norte	Boavita	2	5,6	5	1,7	0	0,0
Norte	Covarachia	0	0,0	2	0,9	0	0,0
Norte	La Uvita	1	4,2	2	1,1	0	0,0
Norte	San Mateo	2	5,9	0	0,0	0	0,0
Norte	Sativanorte	0	0,0	0	0,0	0	0,0
Norte	Sativasur	0	0,0	0	0,0	0	0,0
Norte	Soata	2	3,0	4	0,8	0	0,0
Norte	Susacon	1	4,8	2	1,2	0	0,0
Norte	Tipacoque	0	0,0	0	0,0	0	0,0
Total Norte	Total Norte	8	2,9	15	0,7	0	0,0
Occidente	Briceño	1	4,3	2	1,4	0	0,0
Occidente	Buenavista	2	5,7	0	0,0	0	0,0
Occidente	Caldas	2	8,0	0	0,0	0	0,0
Occidente	Chiquinquirá	46	6,4	5	0,1	0	0,0
Occidente	Coper	0	0,0	0	0,0	0	0,0
Occidente	La Victoria	0	0,0	0	0,0	0	0,0
Occidente	Maripi	2	5,4	4	1,0	0	0,0
Occidente	Muzo	1	1,2	5	0,8	0	0,0
Occidente	Otanche	0	0,0	1	0,2	0	0,0
Occidente	Pauna	3	4,1	13	3,3	0	0,0
Occidente	Quipama	1	2,2	3	1,0	0	0,0
Occidente	Saboya	10	7,2	6	0,5	0	0,0

Occidente	San Miguel de Sema	1	4,2	0	0,0	0	0,0
Occidente	San Pablo de Borbur	0	0,0	4	0,8	0	0,0
Occidente	Tunungua	0	0,0	0	0,0	0	0,0
Puerto	Puerto Boyaca	17	2,6	8	0,2	0	0,0
Total Occidente	Total Occidente	86	4,3	51	0,4	0	0,0
Oriente	Almeida	0	0,0	2	2,1	0	0,0
Oriente	Chivor	0	0,0	0	0,0	0	0,0
Oriente	Guateque	2	2,1	1	0,2	0	0,0
Oriente	Guayata	1	3,7	0	0,0	0	0,0
Oriente	La Capilla	0	0,0	1	0,6	0	0,0
Oriente	Somondoco	1	7,1	1	0,8	0	0,0
Oriente	Sutatenza	0	0,0	0	0,0	0	0,0
Oriente	Tenza	0	0,0	0	0,0	0	0,0
Total Oriente	Total Oriente	4	1,7	5	0,3	0	0,0
Ricaurte	Arcabuco	1	1,3	3	0,6	0	0,0
Ricaurte	Chitaraque	4	5,6	2	0,4	0	0,0
Ricaurte	Gachantiva	1	3,3	0	0,0	0	0,0
Ricaurte	Moniquira	14	4,7	14	0,9	0	0,0
Ricaurte	Raquira	6	5,7	5	0,8	0	0,0
Ricaurte	Sachica	4	3,8	3	0,5	0	0,0
Ricaurte	San Jose de Pare	1	2,1	0	0,0	0	0,0
Ricaurte	Santa Sofia	0	0,0	0	0,0	0	0,0
Ricaurte	Santana	2	1,3	0	0,0	0	0,0
Ricaurte	Sutamarchan	7	7,4	1	0,2	0	0,0
Ricaurte	Tinjaca	0	0,0	3	1,1	0	0,0
Ricaurte	Togui	1	2,0	9	2,3	0	0,0
Ricaurte	Villa de Leyva	7	3,5	6	0,5	0	0,0
Total Ricaurte	Total Ricaurte	48	3,7	46	0,6	0	0,0
Sugamuxi	Aquitania	13	7,1	20	1,4	0	0,0
Sugamuxi	Cuitiva	1	7,1	0	0,0	0	0,0
Sugamuxi	Firavitoba	3	6,4	1	0,2	0	0,0
Sugamuxi	Gameza	4	10,0	0	0,0	0	0,0
Sugamuxi	Iza	0	0,0	0	0,0	0	0,0
Sugamuxi	Mongua	5	11,9	1	0,3	0	0,0
Sugamuxi	Mongui	0	0,0	3	0,9	0	0,0
Sugamuxi	Nobsa	6	3,7	7	0,6	0	0,0
Sugamuxi	Pesca	3	4,5	4	0,7	0	0,0
Sugamuxi	Sogamoso	72	5,0	62	0,7	0	0,0
Sugamuxi	Tibasosa	9	8,3	4	0,4	0	0,0
Sugamuxi	Topaga	2	4,8	1	0,3	0	0,0

Sugamuxi	Tota	4	6,8	3	0,6	0	0,0
Total Sugamuxi	Total Sugamuxi	122	5,3	106	0,7	0	0,0
Tundama	Belen	4	6,7	9	1,7	0	0,0
Tundama	Busbanza	0	0,0	0	0,0	0	0,0
Tundama	Cerinza	0	0,0	0	0,0	0	0,0
Tundama	Corrales	2	9,1	1	0,5	0	0,0
Tundama	Duitama	62	4,4	24	0,3	0	0,0
Tundama	Floresta	4	16,7	8	4,0	0	0,0
Tundama	Paipa	13	3,6	7	0,3	0	0,0
Tundama	Santa Rosa de Viterbo	2	2,2	2	0,3	0	0,0
Tundama	Tutaza	1	12,5	0	0,0	0	0,0
Total Tundama	Total Tundama	88	4,4	51	0,4	0	0,0
Valderrama	Beteitiva	1	7,1	2	1,5	0	0,0
Valderrama	Chita	7	6,9	3	0,4	0	0,0
Valderrama	Jerico	3	7,0	5	1,4	0	0,0
Valderrama	Paz de Rio	2	5,6	0	0,0	0	0,0
Valderrama	Socha	6	5,7	4	0,6	0	0,0
Valderrama	Socota	4	5,1	18	2,5	0	0,0
Valderrama	Tasco	1	1,9	4	0,9	0	0,0
Total Valderrama	Total Valderrama	24	5,6	36	1,1	0	0,0

Fuente: Dirección de promoción y prevención

Salud mental y enfermedades de causa externa.

La información estadística sobre salud mental y enfermedades de causa externa en Boyacá revela una panorámica crítica de la salud emocional y las situaciones de riesgo que enfrenta la población. Este segmento aborda una variedad de desafíos, desde trastornos de salud mental hasta incidentes de violencia física, psicológica y sexual, así como el consumo de sustancias, intoxicaciones y casos de intento de suicidio. Estos datos subrayan la importancia de comprender y abordar de manera integral las complejidades de la salud mental y las situaciones de riesgo externo. Este informe busca sensibilizar sobre la necesidad de estrategias de prevención, intervención y apoyo, destacando la urgencia de promover un entorno que favorezca la salud mental y reduzca los factores de riesgo asociados a causas externas en la población boyacense.

Tabla 64 Salud mental y enfermedades de causa externa .

Provincia	Municipio	Violencia física		Violencia Psicológica		Violencia por Privación y Negligencia	
		Casos	Tasa	Casos	Tasa	Casos	Tasa
BOYACA	Departamento	2263	179,7	399	31,7	275	21,8
Centro	Chiquiza	10	208,0	1	20,8	0	0,0
Centro	Chivata	9	313,4	2	69,6	0	0,0
Centro	Combita	7	52,0	1	7,4	3	22,3
Centro	Cucaita	10	260,6	0	0,0	0	0,0
Centro	Motavita	9	155,7	3	51,9	0	0,0
Centro	Oicata	10	341,4	2	68,3	0	0,0
Centro	Samaca	10	52,4	0	0,0	4	21,0
Centro	Siachoque	17	247,6	1	14,6	0	0,0
Centro	Sora	12	384,9	5	160,4	0	0,0
Centro	Soraca	12	195,1	1	16,3	0	0,0
Centro	Sotaquira	12	142,6	4	47,5	2	23,8
Centro	Toca	29	321,8	1	11,1	1	11,1
Centro	Tunja	366	201,4	61	33,6	18	9,9
Centro	Tuta	6	70,0	0	0,0	0	0,0
Centro	Ventaquemada	27	165,5	1	6,1	3	18,4
Total Centro	Total Centro	546	186,4	83	28,3	31	10,6
Frontera	Cubara	7	64,2	0	0,0	38	348,7
Gutierrez	Chiscas	0	0,0	0	0,0	1	25,4
Gutierrez	El Cocuy	5	119,9	1	24,0	0	0,0
Gutierrez	El Espino	5	161,6	0	0,0	0	0,0
Gutierrez	Guacamayas	1	53,8	0	0,0	0	0,0
Gutierrez	Guican	3	68,8	0	0,0	0	0,0
Gutierrez	Panqueba	0	0,0	0	0,0	0	0,0
Total Gutierrez	Total Gutierrez	21	69,9	1	3,3	39	129,8
La Libertad	Labranzagrande	11	310,7	7	197,7	0	0,0
La Libertad	Pajarito	1	40,9	1	40,9	1	40,9
La Libertad	Paya	10	374,5	9	337,1	3	112,4
La Libertad	Pisba	9	495,3	1	55,0	1	55,0
Total La Libertad	Total La Libertad	31	296,0	18	171,9	5	47,7
Lengupa	Berbeo	2	124,8	0	0,0	0	0,0
Lengupa	Campohermoso	2	64,5	0	0,0	0	0,0
Lengupa	Miraflores	2	21,9	11	120,4	0	0,0
Lengupa	Paez	3	91,2	0	0,0	0	0,0
Lengupa	San Eduardo	2	118,9	0	0,0	0	0,0
Lengupa	Zetaquira	14	298,7	2	42,7	0	0,0
Total Lengupa	Total Lengupa	25	106,4	13	55,3	0	0,0

Marquez	Boyacá	9	173,5	1	19,3	0	0,0
Marquez	Cienega	21	445,1	0	0,0	0	0,0
Marquez	Jenesano	11	147,9	0	0,0	1	13,4
Marquez	Nuevo Colon	13	245,9	9	170,2	1	18,9
Marquez	Ramiriqui	5	49,0	0	0,0	0	0,0
Marquez	Rondon	7	291,1	1	41,6	0	0,0
Marquez	Tibana	45	486,9	14	151,5	0	0,0
Marquez	Turmeque	2	32,1	0	0,0	0	0,0
Marquez	Umbita	10	130,7	1	13,1	1	13,1
Marquez	Viracacha	5	175,6	0	0,0	0	0,0
Total Marquez	Total Marquez	128	209,1	26	42,5	3	4,9
Neira	Chinavita	5	154,5	1	30,9	1	30,9
Neira	Garagoa	6	32,3	0	0,0	0	0,0
Neira	Macanal	11	214,0	1	19,5	1	19,5
Neira	Pachavita	3	121,3	2	80,8	0	0,0
Neira	San Luis de Gaceno	4	72,1	0	0,0	0	0,0
Neira	Santa Maria	0	0,0	0	0,0	0	0,0
Total Neira	Total Neira	29	75,3	4	10,4	2	5,2
Norte	Boavita	12	246,8	1	20,6	1	20,6
Norte	Covarachia	1	36,5	1	36,5	1	36,5
Norte	La Uvita	0	0,0	0	0,0	1	36,1
Norte	San Mateo	11	346,7	0	0,0	0	0,0
Norte	Sativanorte	4	183,3	1	45,8	0	0,0
Norte	Sativasur	1	89,3	1	89,3	0	0,0
Norte	Soata	2	22,3	0	0,0	0	0,0
Norte	Susacon	4	146,0	1	36,5	1	36,5
Norte	Tipacoque	1	30,0	0	0,0	2	60,0
Total Norte	Total Norte	36	113,0	5	15,7	6	18,8
Occidente	Briceño	0	0,0	0	0,0	0	0,0
Occidente	Buenavista	0	0,0	1	22,4	0	0,0
Occidente	Caldas	0	0,0	0	0,0	0	0,0
Occidente	Chiquinquirá	29	49,4	6	10,2	0	0,0
Occidente	Coper	0	0,0	0	0,0	0	0,0
Occidente	La Victoria	0	0,0	0	0,0	0	0,0
Occidente	Maripi	2	34,7	1	17,4	0	0,0
Occidente	Muzo	7	82,3	0	0,0	1	11,8
Occidente	Otanche	8	98,6	1	12,3	5	61,6
Occidente	Pauna	16	218,9	0	0,0	1	13,7
Occidente	Quipama	1	19,8	1	19,8	0	0,0
Occidente	Saboya	3	21,4	1	7,1	1	7,1

Occidente	San Miguel de Sema	3	98,3	1	32,8	0	0,0
Occidente	San Pablo de Borbur	21	308,6	0	0,0	2	29,4
Occidente	Tunungua	7	438,0	1	62,6	2	125,2
Puerto	Puerto Boyaca	107	218,7	1	2,0	6	12,3
Total Occidente	Total Occidente	204	111,8	14	7,7	18	9,9
Oriente	Almeida	4	218,5	0	0,0	0	0,0
Oriente	Chivor	0	0,0	0	0,0	0	0,0
Oriente	Guateque	50	452,4	7	63,3	0	0,0
Oriente	Guayata	9	261,9	5	145,5	0	0,0
Oriente	La Capilla	5	183,4	0	0,0	0	0,0
Oriente	Somondoco	9	308,3	0	0,0	0	0,0
Oriente	Sutatenza	5	116,8	2	46,7	0	0,0
Oriente	Tenza	3	77,5	0	0,0	0	0,0
Total Oriente	Total Oriente	85	260,1	14	42,8	0	0,0
Ricaurte	Arcabuco	6	99,0	2	33,0	7	115,5
Ricaurte	Chitaraque	23	386,9	2	33,6	11	185,1
Ricaurte	Gachantiva	9	319,7	6	213,1	1	35,5
Ricaurte	Moniquira	35	149,9	3	12,9	19	81,4
Ricaurte	Raquira	10	122,9	2	24,6	5	61,5
Ricaurte	Sachica	2	34,8	2	34,8	3	52,1
Ricaurte	San Jose de Pare	14	276,4	3	59,2	0	0,0
Ricaurte	Santa Sofia	1	30,7	0	0,0	1	30,7
Ricaurte	Santana	40	511,9	7	89,6	2	25,6
Ricaurte	Sutamarchan	0	0,0	0	0,0	0	0,0
Ricaurte	Tinjaca	6	176,6	1	29,4	0	0,0
Ricaurte	Togui	21	478,0	2	45,5	17	387,0
Ricaurte	Villa de Leyva	16	93,0	5	29,1	1	5,8
Total Ricaurte	Total Ricaurte	183	183,9	35	35,2	67	67,3
Sugamuxi	Aquitania	63	399,9	4	25,4	2	12,7
Sugamuxi	Cuitiva	12	654,3	6	327,2	0	0,0
Sugamuxi	Firavitoba	19	275,6	5	72,5	0	0,0
Sugamuxi	Gameza	20	406,8	0	0,0	1	20,3
Sugamuxi	Iza	9	445,1	0	0,0	0	0,0
Sugamuxi	Mongua	19	405,9	0	0,0	0	0,0
Sugamuxi	Mongui	16	367,8	2	46,0	3	69,0
Sugamuxi	Nobsa	64	383,9	13	78,0	2	12,0
Sugamuxi	Pesca	20	293,2	4	58,6	1	14,7
Sugamuxi	Sogamoso	281	211,4	55	41,4	20	15,0
Sugamuxi	Tibasosa	12	88,4	1	7,4	1	7,4
Sugamuxi	Topaga	21	560,4	11	293,6	0	0,0

Sugamuxi	Tota	11	207,4	3	56,6	0	0,0
Total Sugamuxi	Total Sugamuxi	567	258,4	104	47,4	30	13,7
Tundama	Belen	12	157,2	2	26,2	0	0,0
Tundama	Busbanza	2	171,1	1	85,5	0	0,0
Tundama	Cerinza	20	532,5	1	26,6	0	0,0
Tundama	Corrales	5	193,9	1	38,8	0	0,0
Tundama	Duitama	231	179,9	55	42,8	41	31,9
Tundama	Floresta	7	213,8	3	91,6	0	0,0
Tundama	Paipa	44	125,2	8	22,8	7	19,9
Tundama	Santa Rosa de Viterbo	11	81,5	3	22,2	0	0,0
Tundama	Tutaza	2	96,8	0	0,0	0	0,0
Total Tundama	Total Tundama	334	169,1	74	37,5	48	24,3
Valderrama	Beteitiva	7	357,0	0	0,0	1	51,0
Valderrama	Chita	14	177,3	0	0,0	8	101,3
Valderrama	Jerico	11	279,1	6	152,2	0	0,0
Valderrama	Paz de Rio	6	141,0	0	0,0	1	23,5
Valderrama	Socha	22	268,5	1	12,2	5	61,0
Valderrama	Socota	1	13,7	1	13,7	8	109,5
Valderrama	Tasco	13	221,5	0	0,0	3	51,1
Total Valderrama	Total Valderrama	74	187,7	8	20,3	26	65,9

Fuente: Dirección de prevención y promoción en salud.

Tabla 65 Salud mental y enfermedades de causa externa II

Provincia	Municipio	Violencia Sexual		Accidentes de consumo		Procedimientos estéticos	
		Casos	Tasa	Casos	Tasa	Casos	Tasa
BOYACA	Departamento	862	68,4	0	0,0	0	0,0
Centro	Chiquiza	1	20,8	0	0,0	0	0,0
Centro	Chivata	1	34,8	0	0,0	0	0,0
Centro	Combita	6	44,6	0	0,0	0	0,0
Centro	Cucaita	4	104,2	0	0,0	0	0,0
Centro	Motavita	8	138,4	0	0,0	0	0,0
Centro	Oicata	3	102,4	0	0,0	0	0,0
Centro	Samaca	18	94,4	0	0,0	0	0,0
Centro	Siachoque	8	116,5	0	0,0	0	0,0
Centro	Sora	1	32,1	0	0,0	0	0,0
Centro	Soraca	4	65,0	0	0,0	0	0,0
Centro	Sotaquirá	4	47,5	0	0,0	0	0,0

Centro	Toca	3	33,3	0	0,0	0	0,0
Centro	Tunja	246	135,4	0	0,0	0	0,0
Centro	Tuta	4	46,6	0	0,0	0	0,0
Centro	Ventaquemada	6	36,8	0	0,0	0	0,0
Total Centro	Total Centro	317	108,2	0	0,0	0	0,0
Frontera	Cubara	5	45,9	0	0,0	0	0,0
Gutierrez	Chiscas	2	50,8	0	0,0	0	0,0
Gutierrez	El Cocuy	2	48,0	0	0,0	0	0,0
Gutierrez	El Espino	1	32,3	0	0,0	0	0,0
Gutierrez	Guacamayas	0	0,0	0	0,0	0	0,0
Gutierrez	Guican	2	45,9	0	0,0	0	0,0
Gutierrez	Panqueba	0	0,0	0	0,0	0	0,0
Total Gutierrez	Total Gutierrez	12	39,9	0	0,0	0	0,0
La Libertad	Labranzagrande	3	84,7	0	0,0	0	0,0
La Libertad	Pajarito	1	40,9	0	0,0	0	0,0
La Libertad	Paya	4	149,8	0	0,0	0	0,0
La Libertad	Pisba	2	110,1	0	0,0	0	0,0
Total La Libertad	Total La Libertad	10	95,5	0	0,0	0	0,0
Lengupa	Berbeo	1	62,4	0	0,0	0	0,0
Lengupa	Campohermoso	0	0,0	0	0,0	0	0,0
Lengupa	Miraflores	2	21,9	0	0,0	0	0,0
Lengupa	Paez	2	60,8	0	0,0	0	0,0
Lengupa	San Eduardo	0	0,0	0	0,0	0	0,0
Lengupa	Zetaquirá	1	21,3	0	0,0	0	0,0
Total Lengupa	Total Lengupa	6	25,5	0	0,0	0	0,0
Marquez	Boyacá	3	57,8	0	0,0	0	0,0
Marquez	Ciénega	2	42,4	0	0,0	0	0,0
Marquez	Jenesano	2	26,9	0	0,0	0	0,0
Marquez	Nuevo Colon	6	113,5	0	0,0	0	0,0
Marquez	Ramiriquí	5	49,0	0	0,0	0	0,0
Marquez	Rondon	2	83,2	0	0,0	0	0,0
Marquez	Tibana	3	32,5	0	0,0	0	0,0
Marquez	Turmeque	6	96,2	0	0,0	0	0,0
Marquez	Umbita	3	39,2	0	0,0	0	0,0
Marquez	Viracacha	1	35,1	0	0,0	0	0,0
Total Marquez	Total Marquez	33	53,9	0	0,0	0	0,0
Neira	Chinavita	2	61,8	0	0,0	0	0,0
Neira	Garagoa	3	16,2	0	0,0	0	0,0
Neira	Macanal	1	19,5	0	0,0	0	0,0
Neira	Pachavita	0	0,0	0	0,0	0	0,0

Neira	San Luis de Gaceno	3	54,1	0	0,0	0	0,0
Neira	Santa María	2	56,4	0	0,0	0	0,0
Total Neira	Total Neira	11	28,6	0	0,0	0	0,0
Norte	Boavita	1	20,6	0	0,0	0	0,0
Norte	Covarachia	1	36,5	0	0,0	0	0,0
Norte	La Uvita	1	36,1	0	0,0	0	0,0
Norte	San Mateo	1	31,5	0	0,0	0	0,0
Norte	Sativanorte	0	0,0	0	0,0	0	0,0
Norte	Sativasur	0	0,0	0	0,0	0	0,0
Norte	Soata	4	44,7	0	0,0	0	0,0
Norte	Susacon	1	36,5	0	0,0	0	0,0
Norte	Tipacoque	0	0,0	0	0,0	0	0,0
Total Norte	Total Norte	9	28,2	0	0,0	0	0,0
Occidente	Briceño	2	91,2	0	0,0	0	0,0
Occidente	Buenavista	2	44,9	0	0,0	0	0,0
Occidente	Caldas	0	0,0	0	0,0	0	0,0
Occidente	Chiquinquirá	16	27,2	0	0,0	0	0,0
Occidente	Coper	3	82,9	0	0,0	0	0,0
Occidente	La Victoria	0	0,0	0	0,0	0	0,0
Occidente	Maripí	1	17,4	0	0,0	0	0,0
Occidente	Muzo	3	35,3	0	0,0	0	0,0
Occidente	Otanche	10	123,3	0	0,0	0	0,0
Occidente	Pauna	4	54,7	0	0,0	0	0,0
Occidente	Quipama	1	19,8	0	0,0	0	0,0
Occidente	Saboya	1	7,1	0	0,0	0	0,0
Occidente	San Miguel de Sema	0	0,0	0	0,0	0	0,0
Occidente	San Pablo de Borbur	2	29,4	0	0,0	0	0,0
Occidente	Tunungua	1	62,6	0	0,0	0	0,0
Puerto	Puerto Boyacá	45	92,0	0	0,0	0	0,0
Total Occidente	Total Occidente	91	49,9	0	0,0	0	0,0
Oriente	Almeida	0	0,0	0	0,0	0	0,0
Oriente	Chivor	0	0,0	0	0,0	0	0,0
Oriente	Guateque	10	90,5	0	0,0	0	0,0
Oriente	Guayata	8	232,8	0	0,0	0	0,0
Oriente	La Capilla	0	0,0	0	0,0	0	0,0
Oriente	Somondoco	0	0,0	0	0,0	0	0,0
Oriente	Sutatenza	2	46,7	0	0,0	0	0,0
Oriente	Tenza	0	0,0	0	0,0	0	0,0
Total Oriente	Total Oriente	20	61,2	0	0,0	0	0,0
Ricaurte	Arcabuco	12	198,0	0	0,0	0	0,0



Ricaurte	Chitaraque	14	235,5	0	0,0	0	0,0
Ricaurte	Gachantiva	4	142,1	0	0,0	0	0,0
Ricaurte	Moniquira	16	68,5	0	0,0	0	0,0
Ricaurte	Raquira	10	122,9	0	0,0	0	0,0
Ricaurte	Sachica	3	52,1	0	0,0	0	0,0
Ricaurte	San Jose de Pare	4	79,0	0	0,0	0	0,0
Ricaurte	Santa Sofia	1	30,7	0	0,0	0	0,0
Ricaurte	Santana	10	128,0	0	0,0	0	0,0
Ricaurte	Sutamarchan	1	15,8	0	0,0	0	0,0
Ricaurte	Tinjaca	1	29,4	0	0,0	0	0,0
Ricaurte	Togui	1	22,8	0	0,0	0	0,0
Ricaurte	Villa de Leyva	4	23,2	0	0,0	0	0,0
Total Ricaurte	Total Ricaurte	81	81,4	0	0,0	0	0,0
Sugamuxi	Aquitania	6	38,1	0	0,0	0	0,0
Sugamuxi	Cuitiva	1	54,5	0	0,0	0	0,0
Sugamuxi	Firavitoba	0	0,0	0	0,0	0	0,0
Sugamuxi	Gameza	6	122,1	0	0,0	0	0,0
Sugamuxi	Iza	1	49,5	0	0,0	0	0,0
Sugamuxi	Mongua	2	42,7	0	0,0	0	0,0
Sugamuxi	Mongui	2	46,0	0	0,0	0	0,0
Sugamuxi	Nobsa	17	102,0	0	0,0	0	0,0
Sugamuxi	Pesca	1	14,7	0	0,0	0	0,0
Sugamuxi	Sogamoso	115	86,5	0	0,0	0	0,0
Sugamuxi	Tibasosa	5	36,8	0	0,0	0	0,0
Sugamuxi	Topaga	2	53,4	0	0,0	0	0,0
Sugamuxi	Tota	0	0,0	0	0,0	0	0,0
Total Sugamuxi	Total Sugamuxi	158	72,0	0	0,0	0	0,0
Tundama	Belen	0	0,0	0	0,0	0	0,0
Tundama	Busbanza	0	0,0	0	0,0	0	0,0
Tundama	Ceranza	0	0,0	0	0,0	0	0,0
Tundama	Corrales	2	77,5	0	0,0	0	0,0
Tundama	Duitama	75	58,4	0	0,0	0	0,0
Tundama	Floresta	0	0,0	0	0,0	0	0,0
Tundama	Paipa	8	22,8	0	0,0	0	0,0
Tundama	Santa Rosa de Viterbo	3	22,2	0	0,0	0	0,0
Tundama	Tutaza	1	48,4	0	0,0	0	0,0
Total Tundama	Total Tundama	89	45,1	0	0,0	0	0,0
Valderrama	Beteitiva	2	102,0	0	0,0	0	0,0
Valderrama	Chita	6	76,0	0	0,0	0	0,0
Valderrama	Jerico	1	25,4	0	0,0	0	0,0

Valderrama	Paz de Rio	0	0,0	0	0,0	0	0,0
Valderrama	Socha	2	24,4	0	0,0	0	0,0
Valderrama	Socota	5	68,4	0	0,0	0	0,0
Valderrama	Tasco	9	153,3	0	0,0	0	0,0
Total Valderrama	Total Valderrama	25	63,4	0	0,0	0	0,0

Fuente: Dirección de prevención y promoción en salud

Tabla 66 Salud mental y enfermedades externas III

Provincia	Municipio	Intento de Suicidio		Lesiones por pólvora		Intoxicación por medicamentos	
		Casos	Tasa	Casos	Tasa	Casos	Tasa
BOYACA	Departamento	1.184	94,0	39	3,1	55	4,4
Centro	Chiquiza	1	20,8	0	0,0	0	0,0
Centro	Chivata	1	34,8	0	0,0	0	0,0
Centro	Combita	11	81,7	0	0,0	1	7,4
Centro	Cucaita	3	78,2	0	0,0	0	0,0
Centro	Motavita	4	69,2	0	0,0	0	0,0
Centro	Oicata	0	0,0	0	0,0	0	0,0
Centro	Samaca	11	57,7	1	5,2	0	0,0
Centro	Siachoque	4	58,3	0	0,0	0	0,0
Centro	Sora	1	32,1	0	0,0	0	0,0
Centro	Soraca	3	48,8	0	0,0	2	32,5
Centro	Sotaquirá	4	47,5	0	0,0	0	0,0
Centro	Toca	6	66,6	0	0,0	0	0,0
Centro	Tunja	262	144,2	0	0,0	12	6,6
Centro	Tuta	7	81,6	0	0,0	1	11,7
Centro	Ventaquemada	5	30,7	2	12,3	0	0,0
Total Centro	Total Centro	323	110,3	3	1,0	16	5,5
Frontera	Cubara	6	55,1	0	0,0	0	0,0
Gutierrez	Chiscas	2	50,8	0	0,0	0	0,0
Gutierrez	El Cocuy	2	48,0	0	0,0	0	0,0
Gutierrez	El Espino	5	161,6	0	0,0	0	0,0
Gutierrez	Guacamayas	2	107,6	0	0,0	0	0,0
Gutierrez	Guican	3	68,8	0	0,0	0	0,0
Gutierrez	Panqueba	2	116,3	0	0,0	0	0,0
Total Gutierrez	Total Gutierrez	22	73,2	0	0,0	0	0,0
La Libertad	Labranzagrande	1	28,2	0	0,0	0	0,0
La Libertad	Pajarito	2	81,8	0	0,0	0	0,0
La Libertad	Paya	1	37,5	0	0,0	0	0,0
La Libertad	Pisba	2	110,1	0	0,0	0	0,0
Total La Libertad	Total La Libertad	6	57,3	0	0,0	0	0,0

Lengupa	Berbeo	0	0,0	0	0,0	0	0,0
Lengupa	Campohermoso	4	128,9	0	0,0	1	32,2
Lengupa	Miraflores	4	43,8	0	0,0	0	0,0
Lengupa	Paez	2	60,8	0	0,0	2	60,8
Lengupa	San Eduardo	0	0,0	0	0,0	0	0,0
Lengupa	Zetaquirá	5	106,7	0	0,0	1	21,3
Total Lengupa	Total Lengupa	15	63,8	0	0,0	4	17,0
Marquez	Boyacá	5	96,4	0	0,0	0	0,0
Marquez	Ciénega	1	21,2	0	0,0	0	0,0
Marquez	Jenesano	4	53,8	0	0,0	0	0,0
Marquez	Nuevo Colon	4	75,7	0	0,0	0	0,0
Marquez	Ramiriquí	6	58,8	0	0,0	0	0,0
Marquez	Rondon	6	249,5	0	0,0	0	0,0
Marquez	Tibana	8	86,6	0	0,0	3	32,5
Marquez	Turmeque	9	144,3	0	0,0	0	0,0
Marquez	Umbita	6	78,4	0	0,0	0	0,0
Marquez	Viracacha	0	0,0	0	0,0	0	0,0
Total Marquez	Total Marquez	49	80,0	0	0,0	3	4,9
Neira	Chinavita	1	30,9	0	0,0	0	0,0
Neira	Garagoa	3	16,2	0	0,0	0	0,0
Neira	Macanal	0	0,0	0	0,0	0	0,0
Neira	Pachavita	1	40,4	0	0,0	0	0,0
Neira	San Luis de Gaceno	1	18,0	0	0,0	0	0,0
Neira	Santa María	1	28,2	0	0,0	0	0,0
Total Neira	Total Neira	7	18,2	0	0,0	0	0,0
Norte	Boavita	7	144,0	2	41,1	0	0,0
Norte	Covarachia	0	0,0	0	0,0	0	0,0
Norte	La Uvita	2	72,3	0	0,0	0	0,0
Norte	San Mateo	2	63,0	0	0,0	0	0,0
Norte	Sativanorte	1	45,8	0	0,0	0	0,0
Norte	Sativasur	1	89,3	0	0,0	0	0,0
Norte	Soata	3	33,5	0	0,0	1	11,2
Norte	Susacon	0	0,0	1	36,5	0	0,0
Norte	Tipacoque	0	0,0	0	0,0	0	0,0
Total Norte	Total Norte	16	50,2	3	9,4	1	3,1
Occidente	Briceño	0	0,0	1	45,6	0	0,0
Occidente	Buenavista	2	44,9	0	0,0	0	0,0
Occidente	Caldas	1	31,6	0	0,0	0	0,0
Occidente	Chiquinquirá	57	97,1	0	0,0	6	10,2
Occidente	Coper	1	27,6	0	0,0	0	0,0

Occidente	La Victoria	1	88,3	0	0,0	0	0,0
Occidente	Maripi	8	138,9	1	17,4	0	0,0
Occidente	Muzo	6	70,5	1	11,8	0	0,0
Occidente	Otanche	9	110,9	1	12,3	1	12,3
Occidente	Pauna	5	68,4	0	0,0	1	13,7
Occidente	Quipama	2	39,6	0	0,0	1	19,8
Occidente	Saboya	7	49,9	0	0,0	1	7,1
Occidente	San Miguel de Sema	5	163,8	0	0,0	0	0,0
Occidente	San Pablo de Borbur	1	14,7	0	0,0	0	0,0
Occidente	Tunungua	1	62,6	0	0,0	0	0,0
Puerto	Puerto Boyaca	47	96,1	2	4,1	3	6,1
Total Occidente	Total Occidente	153	83,9	6	3,3	13	7,1
Oriente	Almeida	3	163,8	0	0,0	0	0,0
Oriente	Chivor	0	0,0	2	78,1	0	0,0
Oriente	Guateque	8	72,4	4	36,2	0	0,0
Oriente	Guayata	5	145,5	0	0,0	0	0,0
Oriente	La Capilla	0	0,0	1	36,7	0	0,0
Oriente	Somondoco	5	171,3	0	0,0	0	0,0
Oriente	Sutatenza	0	0,0	0	0,0	0	0,0
Oriente	Tenza	3	77,5	3	77,5	0	0,0
Total Oriente	Total Oriente	24	73,4	10	30,6	0	0,0
Ricaurte	Arcabuco	4	66,0	0	0,0	0	0,0
Ricaurte	Chitaraque	10	168,2	1	16,8	0	0,0
Ricaurte	Gachantiva	5	177,6	0	0,0	0	0,0
Ricaurte	Moniquira	20	85,7	2	8,6	1	4,3
Ricaurte	Raquira	0	0,0	0	0,0	0	0,0
Ricaurte	Sachica	0	0,0	0	0,0	0	0,0
Ricaurte	San Jose de Pare	6	118,4	0	0,0	0	0,0
Ricaurte	Santa Sofia	1	30,7	0	0,0	0	0,0
Ricaurte	Santana	7	89,6	0	0,0	0	0,0
Ricaurte	Sutamarchan	6	95,0	0	0,0	0	0,0
Ricaurte	Tinjaca	1	29,4	0	0,0	0	0,0
Ricaurte	Togui	3	68,3	0	0,0	0	0,0
Ricaurte	Villa de Leyva	8	46,5	2	11,6	3	17,4
Total Ricaurte	Total Ricaurte	71	71,4	5	5,0	4	4,0
Sugamuxi	Aquitania	9	57,1	0	0,0	0	0,0
Sugamuxi	Cuitiva	2	109,1	0	0,0	0	0,0
Sugamuxi	Firavitoba	4	58,0	0	0,0	0	0,0
Sugamuxi	Gameza	2	40,7	0	0,0	0	0,0
Sugamuxi	Iza	3	148,4	0	0,0	0	0,0

Sugamuxi	Mongua	1	21,4	0	0,0	0	0,0
Sugamuxi	Mongui	1	23,0	0	0,0	0	0,0
Sugamuxi	Nobsa	18	108,0	0	0,0	0	0,0
Sugamuxi	Pesca	6	88,0	0	0,0	0	0,0
Sugamuxi	Sogamoso	170	127,9	2	1,5	6	4,5
Sugamuxi	Tibasosa	9	66,3	1	7,4	0	0,0
Sugamuxi	Topaga	7	186,8	1	26,7	1	26,7
Sugamuxi	Tota	11	207,4	1	18,9	0	0,0
Total Sugamuxi	Total Sugamuxi	243	110,7	5	2,3	7	3,2
Tundama	Belen	2	26,2	0	0,0	1	13,1
Tundama	Busbanza	0	0,0	0	0,0	0	0,0
Tundama	Cerinza	1	26,6	0	0,0	0	0,0
Tundama	Corrales	2	77,5	0	0,0	0	0,0
Tundama	Duitama	153	119,2	5	3,9	5	3,9
Tundama	Floresta	3	91,6	0	0,0	0	0,0
Tundama	Paipa	42	119,5	0	0,0	1	2,8
Tundama	Santa Rosa de Viterbo	20	148,1	0	0,0	0	0,0
Tundama	Tutaza	0	0,0	0	0,0	0	0,0
Total Tundama	Total Tundama	223	112,9	5	2,5	7	3,5
Valderrama	Beteitiva	1	51,0	0	0,0	0	0,0
Valderrama	Chita	9	114,0	0	0,0	0	0,0
Valderrama	Jerico	1	25,4	1	25,4	0	0,0
Valderrama	Paz de Rio	0	0,0	0	0,0	0	0,0
Valderrama	Socha	9	109,8	1	12,2	0	0,0
Valderrama	Socota	6	82,1	0	0,0	0	0,0
Valderrama	Tasco	6	102,2	0	0,0	0	0,0
Total Valderrama	Total Valderrama	32	81,2	2	5,1	0	0,0

Fuente: Dirección de promoción y prevención .

Tabla 67 Salud mental y enfermedades externas IV.

Provincia	Municipio	Intoxicación por Plaguicidas		Intoxicación por Metanol		Intoxicación por Metales	
		Casos	Tasa	Casos	Tasa	Casos	Tasa
BOYACA	Departamento	62	4,9	0	0,0	0	0,0
Centro	Chiquiza	1	20,8	0	0,0	0	0,0
Centro	Chivata	0	0,0	0	0,0	0	0,0
Centro	Combita	0	0,0	0	0,0	0	0,0



Centro	Cucaita	0	0,0	0	0,0	0	0,0
Centro	Motavita	1	17,3	0	0,0	0	0,0
Centro	Oicata	0	0,0	0	0,0	0	0,0
Centro	Samaca	0	0,0	0	0,0	0	0,0
Centro	Siachoque	2	29,1	0	0,0	0	0,0
Centro	Sora	0	0,0	0	0,0	0	0,0
Centro	Soraca	0	0,0	0	0,0	0	0,0
Centro	Sotaquira	0	0,0	0	0,0	0	0,0
Centro	Toca	0	0,0	0	0,0	0	0,0
Centro	Tunja	5	2,8	0	0,0	0	0,0
Centro	Tuta	0	0,0	0	0,0	0	0,0
Centro	Ventaquemada	1	6,1	0	0,0	0	0,0
Total Centro	Total Centro	10	3,4	0	0,0	0	0,0
Frontera	Cubara	1	9,2	0	0,0	0	0,0
Gutierrez	Chiscas	0	0,0	0	0,0	0	0,0
Gutierrez	El Cocuy	0	0,0	0	0,0	0	0,0
Gutierrez	El Espino	0	0,0	0	0,0	0	0,0
Gutierrez	Guacamayas	0	0,0	0	0,0	0	0,0
Gutierrez	Guican	0	0,0	0	0,0	0	0,0
Gutierrez	Panqueba	0	0,0	0	0,0	0	0,0
Total Gutierrez	Total Gutierrez	1	3,3	0	0,0	0	0,0
La Libertad	Labranzagrande	0	0,0	0	0,0	0	0,0
La Libertad	Pajarito	0	0,0	0	0,0	0	0,0
La Libertad	Paya	0	0,0	0	0,0	0	0,0
La Libertad	Pisba	0	0,0	0	0,0	0	0,0
Total La Libertad	Total La Libertad	0	0,0	0	0,0	0	0,0
Lengupa	Berbeo	0	0,0	0	0,0	0	0,0
Lengupa	Campohermoso	1	32,2	0	0,0	0	0,0
Lengupa	Miraflores	0	0,0	0	0,0	0	0,0
Lengupa	Paez	1	30,4	0	0,0	0	0,0
Lengupa	San Eduardo	0	0,0	0	0,0	0	0,0
Lengupa	Zetaquira	2	42,7	0	0,0	0	0,0
Total Lengupa	Total Lengupa	4	17,0	0	0,0	0	0,0
Marquez	Boyacá	1	19,3	0	0,0	0	0,0
Marquez	Cienega	0	0,0	0	0,0	0	0,0
Marquez	Jenesano	2	26,9	0	0,0	0	0,0
Marquez	Nuevo Colon	0	0,0	0	0,0	0	0,0
Marquez	Ramiriqui	2	19,6	0	0,0	0	0,0
Marquez	Rondon	4	166,3	0	0,0	0	0,0
Marquez	Tibana	0	0,0	0	0,0	0	0,0



Marquez	Turmeque	0	0,0	0	0,0	0	0,0
Marquez	Umbita	0	0,0	0	0,0	0	0,0
Marquez	Viracacha	0	0,0	0	0,0	0	0,0
Total Marquez	Total Marquez	9	14,7	0	0,0	0	0,0
Neira	Chinavita	0	0,0	0	0,0	0	0,0
Neira	Garagoa	2	10,8	0	0,0	0	0,0
Neira	Macanal	1	19,5	0	0,0	0	0,0
Neira	Pachavita	0	0,0	0	0,0	0	0,0
Neira	San Luis de Gaceno	0	0,0	0	0,0	0	0,0
Neira	Santa Maria	0	0,0	0	0,0	0	0,0
Total Neira	Total Neira	3	7,8	0	0,0	0	0,0
Norte	Boavita	0	0,0	0	0,0	0	0,0
Norte	Covarachia	0	0,0	0	0,0	0	0,0
Norte	La Uvita	0	0,0	0	0,0	0	0,0
Norte	San Mateo	2	63,0	0	0,0	0	0,0
Norte	Sativanorte	0	0,0	0	0,0	0	0,0
Norte	Sativasur	0	0,0	0	0,0	0	0,0
Norte	Soata	0	0,0	0	0,0	0	0,0
Norte	Susacon	0	0,0	0	0,0	0	0,0
Norte	Tipacoque	0	0,0	0	0,0	0	0,0
Total Norte	Total Norte	2	6,3	0	0,0	0	0,0
Occidente	Briceño	0	0,0	0	0,0	0	0,0
Occidente	Buenavista	0	0,0	0	0,0	0	0,0
Occidente	Caldas	1	31,6	0	0,0	0	0,0
Occidente	Chiquinquirá	0	0,0	0	0,0	0	0,0
Occidente	Coper	0	0,0	0	0,0	0	0,0
Occidente	La Victoria	0	0,0	0	0,0	0	0,0
Occidente	Maripi	0	0,0	0	0,0	0	0,0
Occidente	Muzo	0	0,0	0	0,0	0	0,0
Occidente	Otanche	0	0,0	0	0,0	0	0,0
Occidente	Pauna	1	13,7	0	0,0	0	0,0
Occidente	Quipama	0	0,0	0	0,0	0	0,0
Occidente	Saboya	0	0,0	0	0,0	0	0,0
Occidente	San Miguel de Sema	1	32,8	0	0,0	0	0,0
Occidente	San Pablo de Borbur	0	0,0	0	0,0	0	0,0
Occidente	Tunungua	1	62,6	0	0,0	0	0,0
Puerto	Puerto Boyaca	3	6,1	0	0,0	0	0,0
Total Occidente	Total Occidente	7	3,8	0	0,0	0	0,0
Oriente	Almeida	0	0,0	0	0,0	0	0,0



Oriente	Chivor	0	0,0	0	0,0	0	0,0
Oriente	Guateque	1	9,0	0	0,0	0	0,0
Oriente	Guayata	0	0,0	0	0,0	0	0,0
Oriente	La Capilla	0	0,0	0	0,0	0	0,0
Oriente	Somondoco	0	0,0	0	0,0	0	0,0
Oriente	Sutatenza	0	0,0	0	0,0	0	0,0
Oriente	Tenza	1	25,8	0	0,0	0	0,0
Total Oriente	Total Oriente	2	6,1	0	0,0	0	0,0
Ricaurte	Arcabuco	3	49,5	0	0,0	0	0,0
Ricaurte	Chitaraque	1	16,8	0	0,0	0	0,0
Ricaurte	Gachantiva	0	0,0	0	0,0	0	0,0
Ricaurte	Moniquira	0	0,0	0	0,0	0	0,0
Ricaurte	Raquira	0	0,0	0	0,0	0	0,0
Ricaurte	Sachica	0	0,0	0	0,0	0	0,0
Ricaurte	San Jose de Pare	0	0,0	0	0,0	0	0,0
Ricaurte	Santa Sofía	0	0,0	0	0,0	0	0,0
Ricaurte	Santana	0	0,0	0	0,0	0	0,0
Ricaurte	Sutamarchan	2	31,7	0	0,0	0	0,0
Ricaurte	Tinjaca	0	0,0	0	0,0	0	0,0
Ricaurte	Togui	0	0,0	0	0,0	0	0,0
Ricaurte	Villa de Leyva	1	5,8	0	0,0	0	0,0
Total Ricaurte	Total Ricaurte	7	7,0	0	0,0	0	0,0
Sugamuxi	Aquitania	0	0,0	0	0,0	0	0,0
Sugamuxi	Cuitiva	0	0,0	0	0,0	0	0,0
Sugamuxi	Firavitoba	2	29,0	0	0,0	0	0,0
Sugamuxi	Gameza	0	0,0	0	0,0	0	0,0
Sugamuxi	Iza	0	0,0	0	0,0	0	0,0
Sugamuxi	Mongua	0	0,0	0	0,0	0	0,0
Sugamuxi	Mongui	0	0,0	0	0,0	0	0,0
Sugamuxi	Nobsa	0	0,0	0	0,0	0	0,0
Sugamuxi	Pesca	0	0,0	0	0,0	0	0,0
Sugamuxi	Sogamoso	5	3,8	0	0,0	0	0,0
Sugamuxi	Tibasosa	1	7,4	0	0,0	0	0,0
Sugamuxi	Topaga	0	0,0	0	0,0	0	0,0
Sugamuxi	Tota	0	0,0	0	0,0	0	0,0
Total Sugamuxi	Total Sugamuxi	8	3,6	0	0,0	0	0,0
Tundama	Belen	1	13,1	0	0,0	0	0,0
Tundama	Busbanza	0	0,0	0	0,0	0	0,0
Tundama	Cerínza	1	26,6	0	0,0	0	0,0
Tundama	Corrales	0	0,0	0	0,0	0	0,0
Tundama	Duitama	4	3,1	0	0,0	0	0,0

Tundama	Floresta	1	30,5	0	0,0	0	0,0
Tundama	Paipa	0	0,0	0	0,0	0	0,0
Tundama	Santa Rosa de Viterbo	1	7,4	0	0,0	0	0,0
Tundama	Tutaza	0	0,0	0	0,0	0	0,0
Total Tundama	Total Tundama	8	4,0	0	0,0	0	0,0
Valderrama	Beteitiva	0	0,0	0	0,0	0	0,0
Valderrama	Chita	0	0,0	0	0,0	0	0,0
Valderrama	Jerico	0	0,0	0	0,0	0	0,0
Valderrama	Paz de Rio	0	0,0	0	0,0	0	0,0
Valderrama	Socha	1	12,2	0	0,0	0	0,0
Valderrama	Socota	0	0,0	0	0,0	0	0,0
Valderrama	Tasco	0	0,0	0	0,0	0	0,0
Total Valderrama	Total Valderrama	1	3,4	0	0,0	0	0,0

Fuente: Dirección de prevención y promoción

Tabla 67 Salud mental y enfermedades externas V

Provincia	Municipio	Intoxicación por Otras Sustancias Químicas		Intoxicación por Gases		Intoxicación por Sustancias Psicoactivas	
		Casos	Tasa	Casos	Tasa	Casos	Tasa
BOYACA	Departamento	62	4,9	40	3,2	104	8,3
Centro	Chiquiza	0	0,0	0	0,0	0	0,0
Centro	Chivata	0	0,0	0	0,0	0	0,0
Centro	Combita	0	0,0	0	0,0	0	0,0
Centro	Cucaita	1	26,1	0	0,0	0	0,0
Centro	Motavita	2	34,6	0	0,0	0	0,0
Centro	Oicata	0	0,0	0	0,0	0	0,0
Centro	Samaca	0	0,0	0	0,0	0	0,0
Centro	Siachoque	1	14,6	0	0,0	0	0,0
Centro	Sora	0	0,0	0	0,0	0	0,0
Centro	Soraca	0	0,0	0	0,0	0	0,0
Centro	Sotaquirá	0	0,0	0	0,0	0	0,0
Centro	Toca	0	0,0	0	0,0	1	11,1
Centro	Tunja	8	4,4	0	0,0	6	3,3
Centro	Tuta	1	11,7	0	0,0	0	0,0
Centro	Ventaquemada	1	6,1	0	0,0	0	0,0
Total Centro	Total Centro	14	4,8	0	0,0	7	2,4
Frontera	Cubara	0	0,0	0	0,0	0	0,0
Gutierrez	Chiscas	0	0,0	0	0,0	0	0,0
Gutierrez	El Cocuy	0	0,0	0	0,0	0	0,0
Gutierrez	El Espino	0	0,0	0	0,0	0	0,0

Gutierrez	Guacamayas	0	0,0	0	0,0	0	0,0
Gutierrez	Guican	1	22,9	0	0,0	0	0,0
Gutierrez	Panqueba	0	0,0	0	0,0	0	0,0
Total Gutierrez	Total Gutierrez	1	3,3	0	0,0	0	0,0
La Libertad	Labranzagrande	0	0,0	0	0,0	2	56,5
La Libertad	Pajarito	0	0,0	0	0,0	0	0,0
La Libertad	Paya	0	0,0	0	0,0	0	0,0
La Libertad	Pisba	0	0,0	0	0,0	1	55,0
Total La Libertad	Total La Libertad	0	0,0	0	0,0	3	28,6
Lengupa	Berbeo	0	0,0	0	0,0	0	0,0
Lengupa	Campohermoso	0	0,0	0	0,0	0	0,0
Lengupa	Miraflores	0	0,0	0	0,0	0	0,0
Lengupa	Paez	0	0,0	0	0,0	0	0,0
Lengupa	San Eduardo	0	0,0	0	0,0	0	0,0
Lengupa	Zetaquirá	0	0,0	0	0,0	0	0,0
Total Lengupa	Total Lengupa	0	0,0	0	0,0	0	0,0
Marquez	Boyacá	0	0,0	0	0,0	0	0,0
Marquez	Cienega	0	0,0	0	0,0	0	0,0
Marquez	Jenesano	1	13,4	0	0,0	1	13,4
Marquez	Nuevo Colon	0	0,0	0	0,0	0	0,0
Marquez	Ramiriquí	1	9,8	0	0,0	0	0,0
Marquez	Rondon	1	41,6	0	0,0	0	0,0
Marquez	Tibana	0	0,0	0	0,0	1	10,8
Marquez	Turmeque	0	0,0	0	0,0	0	0,0
Marquez	Umbita	0	0,0	0	0,0	0	0,0
Marquez	Viracacha	0	0,0	0	0,0	1	35,1
Total Marquez	Total Marquez	3	4,9	0	0,0	3	4,9
Neira	Chinavita	0	0,0	0	0,0	0	0,0
Neira	Garagoa	0	0,0	0	0,0	0	0,0
Neira	Macanal	0	0,0	0	0,0	0	0,0
Neira	Pachavita	0	0,0	0	0,0	0	0,0
Neira	San Luis de Gaceno	0	0,0	1	18,0	0	0,0
Neira	Santa Maria	0	0,0	0	0,0	0	0,0
Total Neira	Total Neira	0	0,0	1	2,6	0	0,0
Norte	Boavita	1	20,6	0	0,0	1	20,6
Norte	Covarachia	0	0,0	0	0,0	0	0,0
Norte	La Uvita	0	0,0	1	36,1	0	0,0
Norte	San Mateo	0	0,0	1	31,5	2	63,0
Norte	Sativanorte	0	0,0	0	0,0	1	45,8



Norte	Sativasur	0	0,0	0	0,0	0	0,0
Norte	Soata	2	22,3	0	0,0	11	122,9
Norte	Susacon	0	0,0	0	0,0	0	0,0
Norte	Tipacoque	0	0,0	0	0,0	3	90,0
Total Norte	Total Norte	3	9,4	2	6,3	18	56,5
Occidente	Briceño	0	0,0	0	0,0	0	0,0
Occidente	Buenavista	0	0,0	0	0,0	0	0,0
Occidente	Caldas	0	0,0	0	0,0	0	0,0
Occidente	Chiquinquirá	5	8,5	0	0,0	1	1,7
Occidente	Coper	0	0,0	0	0,0	0	0,0
Occidente	La Victoria	0	0,0	0	0,0	0	0,0
Occidente	Maripi	0	0,0	0	0,0	0	0,0
Occidente	Muzo	2	23,5	0	0,0	1	11,8
Occidente	Otanche	0	0,0	0	0,0	0	0,0
Occidente	Pauna	0	0,0	0	0,0	0	0,0
Occidente	Quipama	0	0,0	0	0,0	0	0,0
Occidente	Saboya	0	0,0	0	0,0	0	0,0
Occidente	San Miguel de Sema	0	0,0	0	0,0	0	0,0
Occidente	San Pablo de Borbur	0	0,0	0	0,0	0	0,0
Occidente	Tunungua	0	0,0	0	0,0	0	0,0
Puerto	Puerto Boyacá	2	4,1	0	0,0	4	8,2
Total Occidente	Total Occidente	9	4,9	0	0,0	6	3,3
Oriente	Almeida	0	0,0	0	0,0	0	0,0
Oriente	Chivor	0	0,0	0	0,0	0	0,0
Oriente	Guateque	2	18,1	0	0,0	0	0,0
Oriente	Guayata	0	0,0	0	0,0	0	0,0
Oriente	La Capilla	0	0,0	0	0,0	0	0,0
Oriente	Somondoco	0	0,0	0	0,0	0	0,0
Oriente	Sutatenza	0	0,0	0	0,0	0	0,0
Oriente	Tenza	0	0,0	0	0,0	0	0,0
Total Oriente	Total Oriente	2	6,1	0	0,0	0	0,0
Ricaurte	Arcabuco	0	0,0	0	0,0	1	16,5
Ricaurte	Chitaraque	3	50,5	0	0,0	0	0,0
Ricaurte	Gachantiva	0	0,0	0	0,0	0	0,0
Ricaurte	Moniquira	0	0,0	0	0,0	2	8,6
Ricaurte	Raquira	1	12,3	1	12,3	0	0,0
Ricaurte	Sachica	0	0,0	0	0,0	5	86,9
Ricaurte	San José de Pare	0	0,0	0	0,0	0	0,0
Ricaurte	Santa Sofía	0	0,0	0	0,0	0	0,0
Ricaurte	Santana	1	12,8	0	0,0	0	0,0

Ricaurte	Sutamarchan	0	0,0	0	0,0	0	0,0
Ricaurte	Tinjaca	0	0,0	0	0,0	0	0,0
Ricaurte	Togui	1	22,8	0	0,0	2	45,5
Ricaurte	Villa de Leyva	2	11,6	0	0,0	13	75,6
Total Ricaurte	Total Ricaurte	8	8,0	1	1,0	23	23,1
Sugamuxi	Aquitania	0	0,0	0	0,0	0	0,0
Sugamuxi	Cuitiva	0	0,0	0	0,0	0	0,0
Sugamuxi	Firavitoba	0	0,0	0	0,0	0	0,0
Sugamuxi	Gameza	0	0,0	0	0,0	0	0,0
Sugamuxi	Iza	0	0,0	0	0,0	0	0,0
Sugamuxi	Mongua	0	0,0	0	0,0	0	0,0
Sugamuxi	Mongui	0	0,0	0	0,0	0	0,0
Sugamuxi	Nobsa	1	6,0	14	84,0	1	6,0
Sugamuxi	Pesca	0	0,0	0	0,0	0	0,0
Sugamuxi	Sogamoso	8	6,0	2	1,5	10	7,5
Sugamuxi	Tibasosa	1	7,4	1	7,4	0	0,0
Sugamuxi	Topaga	0	0,0	0	0,0	0	0,0
Sugamuxi	Tota	0	0,0	0	0,0	0	0,0
Total Sugamuxi	Total Sugamuxi	10	4,6	17	7,7	11	5,0
Tundama	Belen	0	0,0	0	0,0	3	39,3
Tundama	Busbanza	0	0,0	0	0,0	0	0,0
Tundama	Cerinza	0	0,0	0	0,0	0	0,0
Tundama	Corrales	0	0,0	0	0,0	0	0,0
Tundama	Duitama	9	7,0	7	5,5	27	21,0
Tundama	Floresta	1	30,5	0	0,0	0	0,0
Tundama	Paipa	1	2,8	0	0,0	1	2,8
Tundama	Santa Rosa de Viterbo	0	0,0	0	0,0	1	7,4
Tundama	Tutaza	0	0,0	0	0,0	0	0,0
Total Tundama	Total Tundama	11	5,6	7	3,5	32	16,2
Valderrama	Beteitiva	0	0,0	0	0,0	0	0,0
Valderrama	Chita	0	0,0	0	0,0	0	0,0
Valderrama	Jerico	0	0,0	0	0,0	0	0,0
Valderrama	Paz de Rio	0	0,0	0	0,0	0	0,0
Valderrama	Socha	0	0,0	0	0,0	0	0,0
Valderrama	Socota	1	13,7	5	68,4	1	13,7
Valderrama	Tasco	0	0,0	7	119,3	0	0,0
Total Valderrama	Total Valderrama	1	2,5	12	30,4	1	2,5

Fuente: Dirección de prevención y promoción

**Entidades prestadoras de salud.**

Tabla 68 Entidades prestadoras de Salud

Municipio	Código habilitación	Nombre	ESE	Dirección	Nivel
AQUITANIA	1504700599	ESE SALUD AQUITANIA	SI	CL 8 N 7 60	1
ARCABUCO	1505100982	EMPRESA SOCIAL DEL ESTADO CENTRO DE SALUD DE ARCABUCO	SI	KILOMETRO 1 VIA MONIQUIRA	1
BELÉN	1508700498	ESE CENTRO DE SALUD "NUESTRA SEÑORA DE BELEN"	SI	KR 6 No 4-19	1
BERBEO	1509000430	EMPRESA SOCIAL DEL ESTADO CENTRO DE SALUD JUAN FRANCISCO BERBEO	SI	CI12 N° 5-0	1
BETÉITIVA	1509200215	ESE CENTRO DE SALUD BETEITIVA	SI	PARQUE PRINCIPAL	1
BOYACÁ	1510400698	EMPRESA SOCIAL DEL ESTADO CENTRO DE SALUD SAN JOSE	SI	CARRERA 3 # 6-101	1
BRICEÑO	1510600640	EMPRESA SOCIAL DEL ESTADO CENTRO DE SALUD BRICEÑO	SI	CR 4 N° 3-22 Briceño centro	1
BUENAVISTA	1510900686	EMPRESA SOCIAL DEL ESTADO CENTRO DE SALUD SANTA ISABEL BUENAVISTA	SI	CRA. 3 N° 1- 24	1
CALDAS	1513100683	EMPRESA SOCIAL DEL ESTADO CENTRO DE SALUD LAS MERCEDES CALDAS	SI	CALLE 4 No 1-39	1
CAMPOHERMOSO	1513500344	E.S.E CENTRO DE SALUD CAMPOHERMOSO	SI	CL 2 3-15	1



CERINZA	1516200710	EMPRESA SOCIAL DEL ESTADO CENTRO DE SALUD CERINZA	SI	cl 7 No. 7 -23x	1
CHIQUINQUIRÁ	1517601192	Biomedic IPS LTDA	NO	CALLE 9A 9-46	1
CHIQUINQUIRÁ	1517602491	CLINIC-SALUD IPS DIAGNOSTICO Y REHABILITACION S.A.S.	NO	calle 19 # 9-12	1
CHIQUINQUIRÁ	1517600835	colombiana de salud	NO	CALLE 17 N° 7-34 - Barrio:CENTRO	1
CHIQUINQUIRÁ	1517600955	EMPRESA SOCIAL DEL ESTADO HOSPITAL REGIONAL DE CHIQUINQUIRA	SI	kRA 13 # 18 - 60	1
CHIQUINQUIRÁ	1517602942	FUNDACIÓN MEDICA PLENISALUD IPS	NO	CARRERA 9 #19-10	1
CHIQUINQUIRÁ	1517601326	INSTITUTO DE DIAGNOSTICO MEDICO S.A.	NO	KR 9 No.14-108	1
CHIQUINQUIRÁ	1517602225	IPS CENTRO DE RECONOCIMIENTO DE CONDUCTORES MARIA DEL CIELO S.A.S	NO	Cra 9 No. 7- 60	1
CHIQUINQUIRÁ	1517602566	I.P.S SALUD PARA TODOS LYM S.A.S	NO	Carrera 9 N° 14 - 120	1
CHIQUINQUIRÁ	1517602280	MEDERI NATURAL S.A.S	NO	Calle 18 No. 8 -40	1
CHIQUINQUIRÁ	1517601620	MEDICINA Y SALUD DE COLOMBIA S.A. "M&S"	NO	KR 9 No 3A 81 IN 122	1
CHIQUINQUIRÁ	1517602029	MEDISERSUM C&P S.A.S	NO	CARRERA 8 No. 12- 13	1
CHIQUINQUIRÁ	1517602181	ORTODONCIA ESPECIALIZADA DENTIMAX S.A.S	NO	CRA. 9 No. 14-138	1
CHIQUINQUIRÁ	1517602063	PGI PROFESIONALES DE GESTION INTEGRADA SAS	NO	CARRERA 8 N 12 - 51	1



CHIQUINQUIRÁ	1517603025	Quitale el Dis a su Capacidad DISXCAP S.A.S	NO	CARRERA 8 19-76	1
CHIQUINQUIRÁ	1517602270	SERVICIOS EN SALUD ANDINA LTDA	NO	CARRERA 8 Nro 19-25 Oficina 103 - 104 - 107	1
CHIQUINQUIRÁ	1517600127	SOCIEDAD MEDICA AMES LTDA	NO	Carrera 8 No 12-51	1
CHÍQUIZA	1523200705	E.S.E CENTRO DE SALUD SAN PEDRO DE IGUAQUE	SI	CARRERA 7 # 3 - 56	1
CHITARAQUE	1518500633	ESE CENTRO DE SALUD DE CHITARAQUE	SI	CR 5 3 - 15	1
CHIVATÁ	1518700716	EMPRESA SOCIAL DEL ESTADO CENTRO DE SALUD NUESTRA SEÑORA DEL ROSARIO DE CHIVATA	SI	CRA 3 2-78	1
CIÉNEGA	1518900596	EMPRESA SOCIAL DEL ESTADO PUESTO DE SALUD DE CIENEGA	SI	KR 7 No 3-56	1
CÓMBITA	1520400600	EMPRESA SOCIAL DEL ESTADO CENTRO DE SALUD DE COMBITA	SI	KR 5 1 80	1
CÓMBITA	1520401917	ORGANISMO DE CERTIFICACION PERSONAS CERTRANS 36 IPS SAS	NO	KM 3 VIA TUNJA-PAIPA	1
COPER	1521200806	EMPRESA SOCIAL DEL ESTADO CENTRO DE SALUD LUIS LANCHEROS	SI	CRA 2 # 4-91	1
CORRALES	1521500682	EMPRESA SOCIAL DEL ESTADO PUESTO DE SALUD CORRALES	SI	CALLE 9 N° 3-31	1



CUBARÁ	1522300713	HOSPITAL ESPECIAL DE CUBARA EMPRESA SOCIAL DEL ESTADO	SI	CL 3 # 5-47	1
CUCAITA	1522400390	EMPRESA SOCIAL DEL ESTADO CENTRO DE SALUD SANTA LUCIA	SI	CALLE 9 Numero 7-38	1
CUÍTIVA	1522600733	empresa social del estado lagosalud cuitiva	SI	CALLE 4 CARRERA 4 ESQUINA	1
DUITAMA	1523802187	RADIOLOGIA ORAL Y TOMOGRAFIA EN 3D SOCIEDAD POR ACCIONES SIMPLIFICADA	NO	CALLE 15 NRO 16-36 LOCAL 103	1
DUITAMA	1523801938	Audifonos Alcira Ramirez SAS	NO	CL 18 12 53 LC 213	1
DUITAMA	1523801491	BIOMEDICS IPS EU	NO	CRA 34 N° 9 - 34	1
DUITAMA	1523801640	CENTRO DE ATENCION REINA MARIA LTDA	NO	CALLE 16 No. 18-48	1
DUITAMA	1523800967	CENTRO DE ESPECIALIDADES Y CIRUGÍA AMBULATORIA CEYCA DUITAMA	NO	CALLE 9 #36-24 ED. YARMUK MEDICAL CENTER - TERCER PISO	1
DUITAMA	1523802196	CENTRO DE RECONOCIMIENTO DE CONDUCTORES MEDIC DUITAMA I.P.S. S.A.S.	NO	CALLE 20A NRO 20 58	1
DUITAMA	1523803183	CIRUDENTAL ADVANCE S.A.S	NO	CALLE 15 No 12-40 LOCAL 103	1
DUITAMA	1523802072	CLINICA LUIS ALEJANDRO HERNANDEZ BARRERA S.A.S	NO	CALLE 9 No 36-24 cons 401	1
DUITAMA	1523801320	CLINICA ODONTOLOGICA ESPECIALIZADA LIMITADA	NO	CL 15 13-39	1



DUITAMA	1523801611	CLINICA ODONTOLOGICA PRODENTAL LIMITADA	NO	CALLE 19 no 15-30 loc 2	1
DUITAMA	1523800298	CLINICA TUNDAMA S.A.	NO	CALLE 13 No. 14-33	1
DUITAMA	1523802257	CORPORACIÓN EDUCATIVA Y NEURODESARROLLO INFANTIL	NO	CALLE 14# 8A- 08 INT 10 PASTORAL SOCIAL	1
DUITAMA	1523801559	CREADSALUD BOYACA SAS.	NO	CALLE 16 No. 15 - 43 OFC 201-203-204-601 Centro	1
DUITAMA	1523800748	CRUZ ROJA COLOMBIANA UNIDAD MUNICIPAL DUITAMA	NO	CARRERA 16 A no 10-26	1
DUITAMA	1523800664	EMPRESA SOCIAL DEL ESTADO HOSPITAL REGIONAL DE DUITAMA	SI	AV AMERICAS KR 35	1
DUITAMA	1523800685	EMPRESA SOCIAL DEL ESTADO SALUD DEL TUNDAMA	SI	Calle 28 # 15-120	1
DUITAMA	1523802240	FISIATRAS PARA LA REHABILITACION DEL ADULTO Y LA HABILITACION INFANTIL S.A.S	NO	CARRERA 14 # 11-18	1
DUITAMA	1523800648	FUNDACIÓN OPERACIÓN SONRISA COLOMBIA	NO	CIUDELA INDUSTRIAL DUITAMA	1
DUITAMA	1523802736	GASTROLIFE SAS	NO	TV 29 9-78 LC 201	1
DUITAMA	1523802955	INGENIERIA MEDICA DEL TRABAJO S.A.S	NO	Carrera 14 No. 17 - 51 Primer piso	1
DUITAMA	1523801831	INVERSIONES NAVARRO CAMARGO S.A.S.	NO	CALLE 9 # 36-24 SEGUNDO PISO	1
DUITAMA	1523801172	IPS BIOSALUD SOCIEDAD ANONIMA	NO	KM 5 VIA DUITAMA-PAIPA	1



DUITAMA	1523803042	IPS BIO-SINERGIA BOYACA S.A.S	NO	carrera 15 9- 15	1
DUITAMA	1523802619	BIO - SINERGIA SOCIEDAD POR ACCIONES SIMPLIFICADA	NO	CARRERA 16 N° 14- 68 OF 310 - 315	1
DUITAMA	1523803304	IPS GERFARMA S.A.S.	NO	CRA 15 No 17 23 25	1
DUITAMA	1523802575	LUNA IPS S.A.S	NO	CALLE9A #31-75	1
DUITAMA	1523801186	MAIFESALUD LIMITADA	NO	CALLE 18 No. 20-61	1
DUITAMA	1523803341	MAS SALUD COLOMBIA S.A.S.	NO	CALLE 13 No. 14-63	1
DUITAMA	1523800432	MEDIAGNOSTICA TECMEDI TECNOLOGIA MEDICA DIAGNOSTICA S.A.S	NO	Calle 28 No. 17-146 - Barrio:San José Alto	1
DUITAMA	1523802771	MEDICALT IPS GROUP SAS	NO	CALLE 21 N° 41-10, PRIMER PISO EDIFICIO COOTRACHICA	1
DUITAMA	1523802396	MEDISERRANO IPS S.A.S	NO	CARRERA 34 No. 9 - 61	1
DUITAMA	1523801631	ODONTOMAX LTDA	NO	Calle 15 No. 16-36 local 111	1
DUITAMA	1523803227	PAKATI-IPS S.A.S	NO	Calle 17 No. 15-44 Cons 316 Ed. Centro Empresarial Durdan	1
DUITAMA	1523802423	PROYECTAR SALUD SAS	NO	calle 16 N° 15-21 consultorio 301 Barrio centro	1
DUITAMA	1523801722	SERVICIOS DE SALUD OCUPACIONAL UNIMSALUD S.A.S	NO	CRA. 15 N° 14 - 58 OFICINA 206	1



DUITAMA	1523803083	SIGSALUD INSTITUCION PRESTADORA DE SERVICIOS DE SALUD SOCIEDAD POR ACCIONES SIMPLIFICADAS - SIGSALUD IPS S.A.S.	NO	CARRERA 16 # 10 - 38	1
DUITAMA	1523802580	SMILE CONCEPT S.A.S	NO	Carrera 14 No 15-47	1
DUITAMA	1523801099	SOCIEDAD CLINICA BOYACA LIMITADA	NO	TRANSV 29 No 9C-41	1
DUITAMA	1523802833	TELEMEDISALUD SOLUCIONES Y ASISTENCIA SAS	NO	CL 15 13 56 ED TORRE 15 OF 304	1
DUITAMA	1523800448	Unidad Especializada de Rehabilitacion Integral - Cooperativa de Trabajo Asociado	NO	CL 15 No. 13 - 29	1
DUITAMA	1523801365	VIVIR GENERA SALUD S.A.S.	NO	CRA 14 No 14-60 2 PISO OFC 201	1
EL COCUY	1524400844	ESE HOSPITAL SAN JOSE DEL COCUY	SI	CALLE 11 # 6-22	1
EL COCUY	1524403128	Laboratorio Clinico Especializado Mas Vida IPS S.A.S	NO	CARRERA 4 No 6-71	1
FIRAVITOBÁ	1527200385	EMPRESA SOCIAL DEL ESTADO CENTRO DE SALUD FIRAVITOBÁ	SI	CLL 9 # 3 -54	1
FLORESTA	1527600741	ESE CENTRO DE SALUD DE FLORESTA	SI	Calle 4 N. 5-37	1
GACHANTIVÁ	1529300501	E.S.E. CENTRO DE SALUD SAN ANTONIO DE PADUA	SI	CARRERA 5 N 5-44	1
GAMEZA	1529600199	EMPRESA SOCIAL DEL ESTADO GAMEZA MUNICIPIO SALUDABLE	SI	CALLE 3 No. 5-17	1



GARAGOA	1529901549	CLINICA SANTA BARBARA DEL VALLE DE TENZA S.A.	NO	CALLE 13 N. 9-55	1
GUATEQUE	1532201084	HOSPITAL REGIONAL SEGUNDO NIVEL DE ATENCIÓN VALLE DE TENZA E.S.E.	SI	KM 1 VIA SUTATENZA	1
GÜICÁN	1533200584	E.S.E. HOSPITAL ANDRES GIRARDOT DE GUICAN	SI	KR 6 6 47	1
IZA	1536200370	EMPRESA SOCIAL DEL ESTADO CENTRO DE SALUD "LUIS PATIÑO CAMARGO" DEL MUNICIPIO DE IZA	SI	CLL. 3 Nª4-124	1
IZA	1536202728	GRUPO FONTANA IPS S.A.S	NO	VEREDA USAMENA FINCA EL CERRITO	1
JENESANO	1536700064	Empresa Social del Estado Centro de Salud Jenesano	SI	AV Los Libertadores CR 2 No 5-11	1
JERICÓ	1536800597	EMPRESA SOCIAL DEL ESTADO CENTRO DE SALUD NUESTRA SEÑORA DE LA NATIVIDAD	SI	CARRERA 4 No. 2-17	1
LA CAPILLA	1538000701	EMPRESA SOCIAL DEL ESTADO CENTRO DE SALUD LA CANDELARIA DE LA CAPILLA	SI	CALLE 4 No 1 - 68	1
LA UVITA	1540301014	EMPRESA SOCIAL DEL ESTADO CENTRO DE SALUD DE LA UVITA	SI	calle 7 # 7-18	1
LABRANZAGRANDE	1537700539	E.S.E. CENTRO DE SALUD MUNICIPIO DE LABRANZAGRANDE	SI	Cra 8 No 5-49 barrio Progreso	1



MACANAL	1542500343	EMPRESA SOCIAL DEL ESTADO CENTRO DE SALUD MACANAL	SI	CALLE 4 No. 7 - 24	1
MARIPÍ	1544200356	EMPRESA SOCIAL DEL ESTADO RAFAEL SALGADO DE MARIPI	SI	CALLE 5 N° 3 - 27	1
MIRAFLORES	1545500726	HOSPITAL REGIONAL DE MIRAFLORES EMPRESA SOCIAL DEL ESTADO	SI	CALLE 4 No. 5 - 45	1
MONGUA	1546400575	E.S.E CENTRO DE SALUD SAN JERONIMO DE MONGUA	SI	Cra 4 No. 4-33	1
MONGUÍ	1546600764	EMPRESA SOCIAL DEL ESTADO HOSPITAL LAS MERCEDES DE MONGUI	SI	KR 5 7-00	1
MONIQUIRÁ	1546901626	CENTRO MEDICO Y DE REHABILITACION PROVIDA LTDA	NO	CALLE 20 N° 4-126	1
MONIQUIRÁ	1546900823	HOSPITAL REGIONAL DE MONIQUIRA ESE	SI	Calle 4 A No. 9-101 Barrio Ricaurte	1
MONIQUIRÁ	1546902359	rol positivo sas	NO	Calle 19 N° 4 - 14 Local 2	1
MOTAVITA	1547600373	EMPRESA SOCIAL DEL ESTADO. CENTRO DE SALUD DE MOTAVITA	SI	cra 2 No. 1-87	1
MUZO	1548000506	EMPRESA SOCIAL DEL ESTADO HOSPITAL SANTA ANA	SI	KR 6 7-80	1
NOBSA	1549100708	EMPRESA SOCIAL DEL ESTADO UNIDAD DE SALUD "SALUD NOBSA"	SI	Carrera 3 # 10 - 135	1



NUEVO COLÓN	1549400706	Empresa Social del Estado Centro de Salud Nuevo Colón	SI	CARRERA 3 No. 2 - 16	1
OICATÁ	1550000666	EMPRESA SOCIAL DEL ESTADO PUESTO DE SALUD OICATÁ	SI	OICATÁ CENTRO CARRERA 4 N 3-27	1
OICATÁ	1550002905	REMY IPS S.A.S	NO	VEREDA PORAVITA - LOTE 4 - Barrio:VDA PORAVITA	1
OTANCHE	1550700632	EMPRESA SOCIAL DEL ESTADO CENTRO DE SALUD MANUEL ELKIN PATARROYO	SI	CARRERA 5 NUMERO 5-04	1
PACHAVITA	1551100832	EMPRESA SOCIAL DEL ESTADO CENTRO DE SALUD "NUESTRA SEÑORA DE GUADALUPE"	SI	KR 2 No 2-51	1
PÁEZ	1551400659	Empresa Social del Estado Jorge González Olmos	SI	Calle 3b N° 3-63	1
PAIPA	1551603096	CENTRO DE ALTA TECNOLOGIA DENTAL GALVIS GONZALEZ S.A.S	NO	CALLE 24 # 19-121 LOCAL 209	1
PAIPA	1551603330	Centro Medico Ecofam S.A.S	NO	CL 24 19 121 OF 206 CC SENDERO PLAZA	1
PAIPA	1551600732	E.S.E. HOSPITAL SAN VICENTE DE PAUL DE PAIPA	SI	CARRERA 20 # 21-37	1
PAIPA	1551603052	INVERSIONES J2H SAS	NO	AV LIBERTADORES 22 - 82	1
PAUNA	1553100507	EMPRESA SOCIAL DEL ESTADO CENTRO DE SALUD EDGAR ALONSO PULIDO SOLANO	SI	CALLE 7 No 3-46	1



PAYA	1553300753	EMPRESA SOCIAL DEL ESTADO CENTRO DE SALUD DE PAYA	SI	CENTRO	1
PAZ DE RÍO	1553701086	EMPRESA SOCIAL DEL ESTADO SALUD PAZ DE RIO	SI	KR 4 No 7-32 BRR COLONIAL	1
PESCA	1554200782	E.S.E. SALUD PESCA	SI	KR1 CL6	1
PISBA	1555000811	EMPRESA SOCIAL DEL ESTADO NUESTRA SEÑORA DEL ROSARIO DE PISBA	SI	CENTRO	1
PUERTO BOYACÁ	1557202392	CENTRO REGIONAL DE ESPECIALISTAS S.A.S.	NO	cra 7 c# 28 - 09	1
PUERTO BOYACÁ	1557202414	CLINICA HONDA JAP SAS	NO	CARRERA 3 N 15 - 48	1
PUERTO BOYACÁ	1557201841	CLINICA ODONTOLOGICA DRA IVETH BUELVAS T. S.A.S	NO	Carrera 2 N° 13 - 24	1
PUERTO BOYACÁ	1557202128	COLVIDA IPS SAS	NO	CARRERA 5 No 23-91	1
PUERTO BOYACÁ	1557200897	CORPORACION MI IPS TOLIMA	NO	KR 5 22-11-13	1
PUERTO BOYACÁ	1557202304	DENTISTAR IPS S.A.S.	NO	CRA. 3 No.10-49 CENTRO	1
PUERTO BOYACÁ	1557200807	EMPRESA SOCIAL DEL ESTADO HOSPITAL JOSE CAYETANO VASQUEZ	SI	KR 5 No 26-2 AVENIDA SANTANDER	1
PUERTO BOYACÁ	1557202160	IPS CLINITRAUMA SAS	NO	CRA 5 #27-17	1
PUERTO BOYACÁ	1557202430	MEDISALUD CONSULTORIAS SAS	NO	Cra 7 15 - 47	1
PUERTO BOYACÁ	1557203186	MI IPS SAS	NO	CARRERA 3 # 15-89	1



PUERTO BOYACÁ	1557201745	SOMEDIN IPS LTDA SALUD OCUPACIONAL Y MEDICINA INTEGRAL	NO	CARRERA 4 No. 21- 05	1
QUÍPAMA	1558000813	ESE CENTRO DE SALUD NUESTRA SEÑORA DE LA PAZ	SI	CRA 9 # 2-102	1
RAMIRIQUÍ	1559900712	ESE HOSPITAL SAN VICENTE DE RAMIRIQUI	SI	KR 3 # 7-21	1
RÁQUIRA	1560000810	ESE CENTRO DE SALUD SAN ANTONIO DE LA PARED DE RAQUIRA	SI	CALLE 1A NO 5-10	1
RONDÓN	1562101140	EMPRESA SOCIAL DEL ESTADO CENTRO DE SALUD SAN RAFAEL	SI	KR 4 No 1 - 52	1
SABOYÁ	1563200812	ESE CENTRO DE SALUD SAN VICENTE FERRER	SI	CRA 11 5-20	1
SÁCHICA	1563800688	EMPRESA SOCIAL DEL ESTADO CENTRO DE SACHICA	SI	Kr 3 No 6-05	1
SAMACÁ	1564603232	CLINICA LABORAL SAGUIL SAS	NO	CALLE 6 N° 4-80 OFICINA 302	1
SAMACÁ	1564600787	EMPRESA SOCIAL DEL ESTADO HOSPITAL SANTA MARTA DE SAMACA	SI	calle 4ª No. 2-18 Samacá	1
SAMACÁ	1564603172	MEDICUS CENTER IPS S.A.S	NO	CRA. 7 N. 3 - 81 1er. piso	1
SAN EDUARDO	1566000703	ese centro de salud jaime diaz perez	SI	CALLE 5 5-01	1
SAN JOSÉ DE PARE	1566400749	EMPRESA SOCIAL DEL ESTADO CENTRO DE SALUD SAN JOSE DE PARE	SI	CARRERA 3 No. 2- 56	1
SAN LUIS DE GACENO	1566700804	ESE HOSPITAL SAN FRANCISCO	SI	CALLE 3 N° 5 - 50	1



SAN MIGUEL DE SEMA	1567600581	EMPRESA SOCIAL DEL ESTADO CENTRO DE SALUD SAN MIGUEL DEL MUNICIPIO DE SAN MIGUEL DE SEMA	SI	CL 4 3 57	1
SAN PABLO DE BORBUR	1568100603	EMPRESA SOCIAL DEL ESTADO CENTRO DE SALUD SAN PABLO DE BORBUR	SI	calle 2 No. 1-41	1
SANTA SOFÍA	1569600687	EMPRESA SOCIAL DEL ESTADO CENTRO DE SALUD SANTA SOFIA	SI	CRA 2 #4-88	1
SANTANA	1568600845	EMPRESA SOCIAL DEL ESTADO CENTRO DE SALUD SANTANA	SI	VEREDA SANTA BARBARA	1
SIACHOQUE	1574000699	EMPRESA SOCIAL DEL ESTADO CENTRO DE SALUD SIACHOQUE	SI	CRA 5 #2-03	1
SOATÁ	1575300332	EMPRESA SOCIAL DEL ESTADO HOSPITAL SAN ANTONIO DE SOATA	SI	KR 7 No. 6-31	1
SOCHA	1575700808	EMPRESA SOCIAL DEL ESTADO HOSPITAL SAGRADO CORAZON DE JESUS DE SOCHA	SI	KR 7 6-68	1
SOCOTÁ	1575500776	ESE CENTRO DE SALUD SAN ANTONIO DE SOCOTÁ	SI	CENTRO URBANO	1
SOGAMOSO	1575902213	ACS SALUD SAS	NO	CRA 12 20- 14/16	1
SOGAMOSO	1575903216	BIOMEDIC D&J SAS	NO	KR 18 1 66	1
SOGAMOSO	1575902933	CENTRO DE MEDICINA Y OPTOMETRIA R&R SAS	NO	CRA 9 No 14-47	1



SOGAMOSO	1575901951	CENTRO MEDICO EGEIRO S.A.S.	NO	Calle 21 No. 8-10	1
SOGAMOSO	1575901554	CENTRO MEDICO OFTALMOLOGICO Y LABORATORIO CLINICO ANDRADE NARVAEZ SIGLA COLCAN S.A.S.	NO	CALLE 17 N 14-18	1
SOGAMOSO	1575902000	clinica bellanova ips sas	NO	av san martin tv 17 numero 20-61	1
SOGAMOSO	1575901943	Clinica Chia S.A.S.	NO	CR 11 No 9-23/27/31	1
SOGAMOSO	1575900592	CLINICA DE ESPECIALISTAS LTDA.	NO	KR 9A # 14-17	1
SOGAMOSO	1575900803	CLINICA EL LAGUITO S.A	NO	CL 22 No. 11A-73	1
SOGAMOSO	1575901861	CLINICA ESTETICA DENTAL SMILE'S S.A.S	NO	calle 14 # 12 38	1
SOGAMOSO	1575902202	CLINICA MEISEL S.A.S.	NO	CALLE 14 No. 9-54 BARRIO SAN MARTIN CENTRO	1
SOGAMOSO	1575901867	CLINICAS ODONTOLOGICAS DENTAL JAVA SAS	NO	CARRERA 10 A No. 20-84	1
SOGAMOSO	1575902295	CONTIGO SERVICIOS INTEGRALES SAS	NO	CALLE 13A 15-62	1
SOGAMOSO	1575900775	CRUZ ROJA COLOMBIANA SECCIONAL BOYACA UNIDAD MUNICIPAL SOGAMOSO	NO	calle 11 nº 8 - 47	1
SOGAMOSO	1575902100	DR HOUSE S.A.S	NO	carrera 14 No 12-17	1



SOGAMOSO	1575902627	FUNDACION AFECTO FAMILIA EFECTIVIDAD SALUD VIDA E INTEGRIDAD "AFESVI"	NO	Carrera 9 No. 14-47	1
SOGAMOSO	1575901673	FUNDACION FAMILIA CANGURO	NO	Calle 9A No 13-32	1
SOGAMOSO	1575903062	GRUPO CIRUGEM S.A.S	NO	CALLE 11 N. 10-83 CONS. 305	1
SOGAMOSO	1575900798	HOSPITAL REGIONAL DE SOGAMOSO EMPRESA SOCIAL DEL ESTADO	SI	CL 8 N° 11 A-43	1
SOGAMOSO	1575902125	HSEQ ENFOQUE Y SOLUCIONES SAS	NO	Carrera 11a N° 17- 66 piso 2	1
SOGAMOSO	1575900259	IMÁGENES DIAGNÓSTICAS EL LAGO LTDA.	NO	CALLE 22 # 11 A. - 73	1
SOGAMOSO	1575901763	INVERSIONES DAMA SALUD SAS	NO	CALLE 11 NO. 10-39	1
SOGAMOSO	1575902287	LABORATORIO CLINICO ESPECIALIZADO MARTHA RIVEROS CARDOZO S.A.S	NO	CALLE 13 # 9 -68	1
SOGAMOSO	1575902212	LABORATORIO CLINICO WINLAB	NO	Calle 14 N°9-63	1
SOGAMOSO	1575902369	MAPLE RESPIRATORY IPS SAS	NO	Carrera 9a No. 14- 133	1
SOGAMOSO	1575902841	MEC SALUD LABORAL S.A.S	NO	CALLE 12 NO 9-19	1
SOGAMOSO	1575902400	MED&CO IPS S.A.S.	NO	CL 14 10 53 LC 216	1
SOGAMOSO	1575903249	MEDIC IPS SAS	NO	CARRERA 5 No.2-77	1
SOGAMOSO	1575903176	Medical Job Servicios Ocupacionales s.a.s	NO	CL 14 10 53 LC 226	1
SOGAMOSO	1575901891	MEDICINA Y SEGURIDAD SAS	NO	CARRERA 11 A # 17- 64	1



SOGAMOSO	1575903018	MEDICINA Y TERAPIAS DOMICILIARIAS S.A.S.	NO	CARRERA 9 A # 14-130	1
SOGAMOSO	1575903300	MEVI SALUD IPS SAS	NO	CALLE 22 11 BIS 06	1
SOGAMOSO	1575901813	monturas y lentes M & L S.A.S	NO	cr 12 N° 11- 65 local 5	1
SOGAMOSO	1575902108	Multi Imágenes Médicas S.A.S	NO	Carrera 9 No. 15-65	1
SOGAMOSO	1575902969	NATURAL BODY CENTER LTDA	NO	CALLE 11 # 10-83 CONS 407	1
SOGAMOSO	1575901436	ORTO-IMAGEN SERVICIOS ODONTOLOGICOS E.U.	NO	CALLE 15 No. 11-87	1
SOGAMOSO	1575902815	PROSERVIDA S.A.S.	NO	CR 18 4 40 SUR	1
SOGAMOSO	1575900490	SALUD SOGAMOSO EMPRESA SOCIAL DEL ESTADO	SI	Kra 9 N° 11 - 74	1
SOGAMOSO	1575900131	SERVICIOS INTEGRALES DE REHABILITACION EN BOYACA LIMITADA - SIREB LTDA.	NO	CL 9A N° 13-39 SOGAMOSO	1
SOGAMOSO	1575900361	SERVICIOS MEDICOS ESPECIALIZADOS EL LAGUITO S.A.	NO	CL 22 No. 11A- 73	1
SOGAMOSO	1575902377	SERVICIOS MEDICOS FAMEDIC SAS	NO	Calle 14 No.9-49	1
SOGAMOSO	1575902465	SESS Colombia S A S	NO	Calle 46 No. 12 A 91	1
SOGAMOSO	1575903019	UNICARDIS SAS	NO	CALLE 11 10 83 CS 405 y 412	1
SOGAMOSO	1575901765	UNIDAD DE MEDICINA LABORAL SAS	NO	Cra 9 A # 14 - 64	1
SOGAMOSO	1575901333	USISALUD I.P.S. S.A.S	NO	CARRERA 13 N 13 - 41	1



SOMONDOCO	1576100650	EMPRESA SOCIAL DEL ESTADO CENTRO DE SALUD SAN SEBASTIAN DE SOMONDOCO	SI	CALLE 2 No 4 - 64	1
SORA	1576200822	EMPRESA SOCIAL DEL ESTADO CENTRO DE SALUD SANTA BARBARA	SI	CR2 N 2-85	1
SORACÁ	1576400697	EMPRESA SOCIAL DEL ESTADO CENTRO DE SALUD FE Y ESPERANZA SORACA	SI	CALLE 5 Nº 2 - 17	1
SOTAQUIRÁ	1576300372	EMPRESA SOCIAL ESTADO CENTRO DE SALUD MANUEL ALBERTO FONSECA SANDOVAL DE SOTAQUIRA	SI	Calle 7 No. 3 - 11	1
SUSACÓN	1577400427	E.S.E. CENTRO DE SALUD HECTOR PINEDA GALLO SUSACON	SI	CALLE 6 NRO 5-151	1
SUTAMARCHÁN	1577600707	E.S.E. Centro De Salud Santo Eccehomo De Sutamarchan	SI	Kra. 3 Número 2-02	1
TASCO	1579000702	EMPRESA SOCIAL DEL ESTADO NUESTRA SEÑORA DEL ROSARIO	SI	PARQUE PRINCIPAL	1
TIBANÁ	1580400271	ESE GUSTAVO ROMERO HERNADEZ DE TIBANA	SI	Cra 5 No 1 - 79	1
TIBASOSA	1580600677	EMPRESA SOCIAL DEL ESTADO INES OCHOA PEREZ DE TIBASOSA	SI	KR 9 #4-32	1
TINJACÁ	1580800556	EMPRESA SOCIAL DEL ESTADO CENTRO DE SALUD SAN BLAS	SI	CL 5 N. 4 70	1



TIPACOQUE	1581000755	EMPRESA SOCIAL DEL ESTADO CENTRO DE SALUD SANTA RITA DE CASIA TIPACOQUE	SI	CALLE 2 No. 0 - 01	1
TOCA	1581401159	EMPRESA SOCIAL DEL ESTADO CENTRO DE SALUD DE TOCA	SI	CARRERA 10 N 2-99	1
TOGÜÍ	1581600553	EMPRESA SOCIAL DEL ESTADO CENTRO DE SALUD DE TOGUI	SI	KR 3 Nº 1 - 58	1
TÓPAGA	1582000177	ESE SAN JUDAS TADEO DE TOPAGA	SI	CALLE 5 No 5-84	1
TOTA	1582200742	ESE CENTRO DE SALUD DE TOTA	SI	CRA 3 CALLE 2 ESQUINA	1
TUNJA	1500103193	IPS PEDIATRIC HEALTH AND CARE SAS	NO	CRA 12 No 21-59 local 3	1
TUNJA	1500102758	ALJURE RADIOLOGOS ASOCIADOS SAS	NO	CALLE 48A 1 - 27	1
TUNJA	1500102621	ARTMEDICA S.A.S	NO	CRA 1A #46-49 CONS 404-406-408-409	1
TUNJA	1500102645	ASISTENCIA CIENTIFICA DE ALTA COMPLEJIDAD SAS	NO	Carrera 1 F Numero 40 - 195 Piso 2 oficina 219	1
TUNJA	1500103339	ASOCIACION DE SERVICIOS DE PROMOCION Y PREVENICION EN ATENCION FAMILIAR SAS	NO	AV OLIMPICA 1 A 74LC 7ED EL CID CLUB HOUSE MESOPOTAMIA	1
TUNJA	1500101562	ASOCIACION DE SERVICIOS EN SALUD OCUPACIONAL ASSOC S.A.S.	NO	TRANSVERSAL 9 N. 28 A -50	1



TUNJA	1500100773	ASOCIACIÓN PROFAMILIA	NO	AV. ORIENTAL N° 9 - 87 GLORIETA NORTE	1
TUNJA	1500100294	ASORSALUD SM LTDA	NO	AV NORTE #47-18	1
TUNJA	1500103055	AUDICARES S.A.S	NO	Calle 29 N 11-76	1
TUNJA	1500102693	AUDIOMAS S.A.S	NO	CARRERA 1F NRO 39-76 CONSULTORIO 205	1
TUNJA	1500103301	AV MEDICINA ANTIENVEJECIMIENTO S.A.S	NO	Cra 1F 40 195 Consultorio 419 y 416 EDIFICIO ENTERPRISE - SANTA INES	1
TUNJA	1500102047	Avancemos Centro de Rehabilitacion S.A.S	NO	Transversal 11#31-12-14-16	1
TUNJA	1500103257	BIOIMPLANT S.A.S	NO	Calle 40 n 1a 71 local 4 - Santa Inés	1
TUNJA	1500101954	CAJA COLOMBIANA DE SUBSIDIO FAMILIAR COLSUBSIDIO	NO	DIAGONAL 38 # 12 - 192	1
TUNJA	1500100750	CAJA DE COMPENSACIÓN FAMILIAR DE BOYACÁ "COMFABOY" - IPS COMFABOY	NO	KR 10 # 16 - 81	1
TUNJA	1500101535	CARDENAS VISION S.A.S	NO	calle 28 # 9-11 Barrio Maldonado	1
TUNJA	1500103303	CARDIOPED BOYACA IPS SAS	NO	CARRERA 1 46 49 CS 513 LAS QUINTAS	1
TUNJA	1500101585	CARVAJAL LABORATORIOS I.P.S. S.A.S.	NO	CALLE 24 9 - 38	1
TUNJA	1500100404	CENTRO DE CANCEROLOGÍA DE BOYACÁ SAS.	NO	AVDA UNIVERSITARIA No 46-71	1



TUNJA	1500102147	CENTRO DE DIAGNOSTICO AVANZADO SAS	NO	Carrera 1 F N° 39-76 consultorio 102, 206 y 208	1
TUNJA	1500102608	CENTRO DE DIAGNOSTICO MEDICO DE BOYACA SAS	NO	CALLE 47 # 1 86 LAS QUINTAS	1
TUNJA	1500103182	CENTRO DE SERVICIOS MÉDICOS ESPECIALIZADOS DE BOYACÁ IPS SAS	NO	CLL 48 A CR1 35 E MZ 1 LIRIO REAL II	1
TUNJA	1500103057	CENTRO ESPECIALIZADO DE DIAGNOSTICO MATERNO INFANTIL I.P.S. SAS	NO	TRANSVERSAL 11 N 10-58	1
TUNJA	1500102981	Centro Especializado en Dolor y Anestesia Regional S.A.S	NO	CARRERA 1 F 40-149	1
TUNJA	1500102443	CENTRO INTEGRAL DE NEURODESARROLLO INFANTIL IPS S.A.S	NO	CARRERA 1F No. 39-76 CS 404-405	1
TUNJA	1500101390	CENTRO MEDICO INTEGRAL DE TERAPIAS S.A.S	NO	CRA 10 N° 14-84	1
TUNJA	1500102525	CENTRO MEDICO QUIRÚRGICO ESPECIALIZADO BOYACÁ I.P.S S.A.S	NO	CARRERA 3 No 35-70	1
TUNJA	1500101242	CENTRO OPTICO DEL NORTE EU	NO	CALLE 24 # 10-14	1
TUNJA	1500100641	CENTRO TERAPEUTICO EMPRESA ASOCIATIVA DE TRABAJO	NO	CALLE 28 A N°10 A 39	1
TUNJA	1500102703	CENTRO VASCULAR DE BOYACA S.A.S	NO	CARRERA 1F 40-195 CS 303	1



TUNJA	1500103334	CENTROS MEDICOS COLSANITAS S.A.S	NO	CR 1 F 40 195 LC 110 ED ENTERPRISE TOWERS - Remansos de Santa Inés	1
TUNJA	1500102763	CER CLINICAL IPS S.A.S	NO	AVENIDA UNIVERSITARIA N 75-00 BLOQUE A OFICINA 8A CENTRO DE NEGOCIOS GREEN HILLS	1
TUNJA	1500102085	CIMED - CENTRO DE IMAGENES DIAGNOSTICAS SAS	NO	CARRERA 9 # 22-10 CONSULTORIO 102/103	1
TUNJA	1500102290	CLIMEDIC IPS S.A.S.	NO	CARRERA 8 21 - 39 ED STUDIO 8 LOC 02	1
TUNJA	1500102229	CLINICA CEREN SAS SIGLA CEREN SAS	NO	CARRERA 9 26 41	1
TUNJA	1500102672	CLINICA COLSANITAS SA	NO	DIAGONAL 38 12 - 160 SOTANO 1 - Barrio:LA MARIA	1
TUNJA	1500103066	CLINICA DE OBESIDAD DE BOYACA S.A.S	NO	CARRERA 2 ESTE 67B- 180 CC CASA VIEJA, CENTRO DE ESPECIALISTAS PISO 2	1
TUNJA	1500102934	CLINICA ESPECIALIZADA PREVIRED BOYACA S.A.S.	NO	Cra.10 No. 9-33	1
TUNJA	1500101596	CLINICA MEDILASER S.A.S.	NO	Carrera 2 Este N° 67B-90	1
TUNJA	1500101579	CLINICA ODONTOLOGICA DE BOYACA E.U.	NO	Carrera 12 No. 18-21	1
TUNJA	1500101311	CLINICA ODONTOLOGICA ESPECIALIZADA DX ORAL	NO	AVENIDA MALDONADO No 27-46	1



TUNJA	1500101569	CLINICA ODONTOLOGICA ORTOSONRIA ESTETICA DENTAL S.A.S.	NO	CR 12 No. 20 - 10	1
TUNJA	1500102723	CLINICA OFTALMOLOGICA DE BOYACA S.A.S.	NO	CALLE 28 No 9-11	1
TUNJA	1500100691	CLINICA SANTA TERESA S.A	NO	KR 13 No 18-30	1
TUNJA	1500102535	CLINICOS Programas de Atención Integral S.A.S IPS	NO	CARRERA 1 A NO. 46 - 49 PISO 2, 3 Y 5	1
TUNJA	1500102284	CLINIMEDIC IPS S.A.S	NO	Carrera 6 N: 54- 64 Santa Ana	1
TUNJA	1500100801	CLINISONRIA - CLÍNICAS ODONTOLÓGICAS E.U	NO	CRA. 11 # 17 - 23 LOCAL 14 EDIFICIO LUMOL	1
TUNJA	1500103125	COMPANY MEDIQBOY O.C S.A.S	NO	CRA 12 21-47 / 55/ 59	1
TUNJA	1500103054	COMPAÑIA DE MEDICINA PREPAGADA COLSANITAS S A	NO	CARRERA 1 F 40 - 195 LOCAL 110 EDIFICIO ENTERPRISE	1
TUNJA	1500101617	CORAZON SALUD S.A.S	NO	Calle 25 No. 8 -45. Barrio Las Nieves	1
TUNJA	1500103256	CRC - IPS MEDIDRIVE SAS BIC	NO	Calle 22 9 44 centro comercial paseo de la salamandra local 113, 114, 115 y 116 - Centro	1
TUNJA	1500102010	CREES CENTRO DE REHABILITACION Y MEDICINA ESPECIALIZADA SAS	NO	AVENIDA COLON 27-56 EDIFICIO COLON CONSULTORIO 314	1
TUNJA	1500100721	CRUZ ROJA COLOMBIANA SECCIONAL BOYACA	NO	CLL 17 No. 9-56	1



TUNJA	1500102459	CX VISION SAS	NO	CARRERA 1 F NÚMERO 39 - 76 CONSULTORIO 702 Y 703	1
TUNJA	1500102747	DANSO SALUD IPS SAS	NO	Cra 11 21-51	1
TUNJA	1500102865	DENTIX COLOMBIA SAS	NO	AVENIDA UNIVERSITARIA 50 21 CC VIVA TUNJA LC 268	1
TUNJA	1500102034	DOCTOR HOUSE H.S.E I.P.S. S.A.S	NO	CARRERA 10 No 27- 04 BARRIO MALDONADO	1
TUNJA	1500102507	DR. ANTONIO J. HERNANDEZ S.A.S.	NO	CARRERA 1 B No. 32-72	1
TUNJA	1500100266	EMPRESA SOCIAL DEL ESTADO CENTRO DE REHABILITACION INTEGRAL DE BOYACA	SI	KILOMETRO 1 VIA A SORACA	1
TUNJA	1500100387	EMPRESA SOCIAL DEL ESTADO HOSPITAL UNIVERSITARIO SAN RAFAEL DE TUNJA	SI	CRA 11 N°27-27	1
TUNJA	1500100785	EMPRESA SOCIAL DEL ESTADO SANTIAGO DE TUNJA	SI	CALLE 16 No 9-41	1
TUNJA	1500102923	ENTIDAD PROMOTORA DE SALUD SANITAS S.A.S	NO	DIAGONAL 38 12 - 160	1
TUNJA	1500101880	FAMILY MEDICAL CARE S.A.S	NO	CARRERA 1 F N 40 - 149 OFICINA 408	1
TUNJA	1500103302	FISMED IPS SAS	NO	Carrera 1f 40-195 Edificio Enterprise consultorio 404 - Terrazas de santa Inés	1



TUNJA	1500101338	FRESENIUS MEDICAL CARE COLOMBIA S.A.	NO	CALLE 46A No. 1A - 26	1
TUNJA	1500102348	FUNDACION CLINICA MEGASALUD	NO	CALLE 29 NUMERO 11 - 76 LOCAL 9	1
TUNJA	1500103107	FUNDACION S.SIN LIMITE IPS	NO	CARRERA 9 N° 24-71 INTERIOR 6	1
TUNJA	1500103351	GAES COLOMBIA SAS	NO	AV UNIVERSITARIA 50 21 LC 224 CC VIVA TUNJA	1
TUNJA	1500102200	GARCIA PEREZ MEDICA Y COMPAÑIA SAS	NO	Carrera 6ta No. 44-47 .	1
TUNJA	1500102078	Genética del Oriente Colombiano S.A.S	NO	Calle 22 N° 9-27 / Consultorio 209	1
TUNJA	1500102426	GLOBAL LIFE AMBULANCIAS SAS	NO	CALLE 64 # 6 - 50	1
TUNJA	1500101807	GRUPO AVA LABZELL LIMITADA	NO	Carrera 1f # 40 - 195 Oficina 311 Edificio Enterprise Towers	1
TUNJA	1500102070	GRUPO PREVENSO LTDA, ESPECIALISTAS Y CONSULTORES EN SALUD OCUPACIONAL Y RIESGOS PROFESIONALES Y CENTRO DE RECONOCIMIENTO DE CONDUCTORES	NO	Carrera 13A No. 22 - 82	1
TUNJA	1500102594	HEALTH & LIFE IPS SAS SIGLA H&L UCC SAS	NO	TRANSVERSAL 11 # 10 - 64 PISO 1	1
TUNJA	1500102018	IADER SALAMANCA IPS S.A.S	NO	CRA 11 17-23 LOCAL 22 y 25 EDIFICIO LUMOL	1



TUNJA	1500102840	INSTITUTO DE ENFERMEDADES DIGESTIVAS DE COLOMBIA S.A.S	NO	AVENIDA CENTRAL 46 05 LOS CRISTALES	1
TUNJA	1500102549	INTEGRAL I.P.S. LTDA	NO	Carrera 1f 39 76 Consultorio 807	1
TUNJA	1500102521	INTEGRAL SALUD LTDA	NO	Diagonal 30A # 8A-68 Consultorio 01 Barrio Maldonado	1
TUNJA	1500102641	INTEGRAL SOLUTIONS SD SAS	NO	CARRERA 1F 40-149 EDIFICIO MARCA BUSSINES CENTER CONSULTORIO 205	1
TUNJA	1500101773	Inversiones Medicas de los Andes S.A.S.	NO	TRANSVERSAL 11 N° 30 - 61	1
TUNJA	1500101856	INVERSIONES PONTENOVA SAS	NO	Cra 10 # 30-58 Local 301	1
TUNJA	1500102847	INVERSIONES YAJ SAS	NO	Transversal 0 a este n 66 a 18 barrio muiscas	1
TUNJA	1500102788	IPS BEST HOME CARE SAS	NO	CARRERA 1F N°39-76 EDIFICIO DAVINCI OFC 308	1
TUNJA	1500103298	IPS ESPECIALIZADA S.A.	NO	Green Hills Tunja Av. Universitaria 75 a 00 Bloque C Local 1	1
TUNJA	1500101612	IPS LABORATORIO CLINICO S&L E. U	NO	Calle 23 No 5 - 14	1
TUNJA	1500102188	IPS OXI CARE S.A.S	NO	Cr 5 a No. 7 181 sur ent 2 - San Francisco	1
TUNJA	1500102591	IPS SALUD INTEGRAL Y CONSULTORIA SAS	NO	CALLE 29 11 76 LOCAL 8, 10 Y 11 - Barrio:20 de julio	1
TUNJA	1500102794	JERSALUD SAS	NO	Cra 6 # 64b-195 local 104-105	1
TUNJA	1500100274	LABORATORIO BIOCLÍNICO AUTOMATIZADO EXAMINAR IPS S.A.S	NO	KR. 11 No. 17-23 LC 1 - 3	1



TUNJA	1500101656	LABORATORIO CLINICO BIOGEN E.U	NO	CARRERA 10 N° 17-84 Of 203	1
TUNJA	1500102545	LAFAM S.A.S	NO	Avenida 77 Universitaria 39 - C.C Unicentro Local 1036	1
TUNJA	1500101814	LIMEQ SAS	NO	Carrera 6 n°44 -47 Int.	1
TUNJA	1500101175	MANANTIAL DE VIDA MEDICINA BIOLOGICA S.A.S.	NO	CARRERA 13 N 18 - 75	1
TUNJA	1500102469	MEDBOY S.A.S	NO	AVENIDA SEXTA No. 46-51 PISO 5 BARRIO:CRISTALES-EDIFICIO GAIA	1
TUNJA	1500103049	MEDICARP SAS	NO	CARRERA 1F No 39-76 EDIF DAVINCI CON 512-513	1
TUNJA	1500103100	MEDICARTE S.A.S	NO	GREEN HILLS TUNJA P.H. BLOQUE B 2 PISO LOCAL 10B	1
TUNJA	1500101105	MEDICINA HERNANDEZ LTDA	NO	CL 18 No 9 - 101 cons 102	1
TUNJA	1500100760	MEDICINA NUCLEAR DE BOYACÁ S.A.S.	NO	AVENIDA UNIVERSITARIA N° 46-71	1
TUNJA	1500102963	MEDILAB OC SAS	NO	Carrera 1F NO. 40 - 149 Cons 406 Ed Marca Bussines	1
TUNJA	1500102824	MEDINATURAL TUNJA IPS S.A.S	NO	TRANSVERSAL 11 NO 28A - 69	1
TUNJA	1500103016	MEDIQSALUD S.A.S.	NO	CARRERA 1F NUMERO 40 - 195 OFICINA 404	1
TUNJA	1500102399	MEDISENS SAS	NO	CARRERA 1F No. 39-76 CONS 307 - 310 - 415 - 602 EDIFICIO CENTRO MEDICO Y DE NEGOCIOS DAVINCI	1



TUNJA	1500101820	MEDITEST LAB SAS	NO	CALLE 20 No 14-31	1
TUNJA	1500103192	MIGUEL VIVAS LABORATORIO CLINICO ESPECIALIZADO S.A.S	NO	Diagonal 30A 8A 68	1
TUNJA	1500102928	MISION INTERNACIONAL DE ESPECIALISTAS EN SALUD SAS	NO	av colon # 28-34 Edificio San Pablo	1
TUNJA	1500102692	MUTALIS SAS	NO	CARRERA 1A #46- 49, EDIFICIO THERESA CORI, CONSULTORIO 402	1
TUNJA	1500102433	nascere.sas	NO	carrera 1F No 39-76	1
TUNJA	1500101639	NEFROBOYACA SAS	NO	cra 11 27-27 sotano 1 HOSPITAL SAN RAFAEL	1
TUNJA	1500103316	NEUROCOL GROUP SAS	NO	AVENIDA UNIVERSITARIA NO 75-00. CENTRO EMPRESARIAL GREEN HILLS. CUARTO PISO 27ª	1
TUNJA	1500101655	ODONTOCLINICAS MR S.A.	NO	KR 9 22-34	1
TUNJA	1500102127	ODONTOMEDICOS GRIJALBA SAS	NO	CARRERA 1 B 41A- 24	1
TUNJA	1500102016	OIR UNIDAD DE AUDIOLOGIA IPS S.A.S	NO	AVENIDA UNIVERSITARIA CALLE 47B #1-24 BARRIO ESTE REMANOS DE LA SABANA	1
TUNJA	1500102105	OPENING LIFE S.A.S.	NO	carrera 10 # 26 - 36	1
TUNJA	1500101993	Operatoria Dental Estética S.A.S	NO	avenida universitaria # 40 - 28 piso 2	1



TUNJA	1500101538	OPTICA SAN IGNACIO UNIDAD MOVIL LTDA	NO	CRA 12 18-21	1
TUNJA	1500101852	Opticentro Internacional	NO	Avenida universitaria 39 77 c.C unicentro tunja local 1-009	1
TUNJA	1500100630	OPTIKUS S.A.	NO	carrera 9 No 24-50	1
TUNJA	1500102138	ORAL DIGITAL 3D S.A.S.	NO	CRA 11 18-79 LOCAL 103	1
TUNJA	1500102795	ORGANIZACION SANTA LUCIA S.A.	NO	AV. UNIVERSITARIA 50 - 21 LO 1B LC 259	1
TUNJA	1500101431	ORTOMAX IPS EU	NO	KRA 11 N° 17-23 ED. LUMOL INT- 105	1
TUNJA	1500102659	POTENCIAL MAS HUMANO SAS	NO	CALLE 47A # 1- 24 este	1
TUNJA	1500101995	QUIMIOTEST S.A.S	NO	AVENIDA NORTE Nª 47-18	1
TUNJA	1500101393	RIESGO DE FRACTURA S.A. CAYRE	NO	CALLE 40 1 A E - 185 OFICINA 705/706	1
TUNJA	1500101314	RTS S.A.S	NO	CARRERA 10 No. 30-69	1
TUNJA	1500101264	SALUD FAMILIAR SA IPS	NO	CALLE 29 11 76 LOCAL 3	1
TUNJA	1500103213	Salud Llanos IPS Ltda	NO	CRA 1F #39-76 CONSULTORIOS 304-305-306 EDIFICIO MÉDICO Y DE NEGOCIOS DA VINCI	1
TUNJA	1500101784	Salud Vital Integral SAS	NO	CRA 6 47A-40 OF 10-20 Y Local 94 - Barrio: LAS QUINTAS	1
TUNJA	1500100827	SANANDO SAS	NO	AVENIDA UNIVERSITARIA 39-77 LOCAL 1-0028	1



TUNJA	1500103112	SENTIDOS HUMANOS IPS SAS	NO	CLL 18 NO 11 59	1
TUNJA	1500101020	SERVICIO DE AMBULANCIA INMEDIATO MEDIC S.A.S	NO	CALLE 49 No 7-29 Apto 101	1
TUNJA	1500102152	SERVICIOS DE ESPECIALIDADES MEDICAS DE COLOMBIA IPS SAS	NO	CLL 47 N° 1-28	1
TUNJA	1500101911	SERVICIOS INTEGRALES DE SALUD VAQNR	NO	CALLE 22 N° 9-44 CENTRO COMERCIAL PASEO DE LA SALAMANDRA LOCAL 206	1
TUNJA	1500101017	Sistemas de Terapia Respiratoria SAS	NO	CALLE 32 # 3-76 LOCAL 139 BOULEVARD SHOPPING CENTER	1
TUNJA	1500102407	SOCIEDAD DE IMAGENES Y DIAGNOSTICO ESPECIALIZADO LTDA	NO	CR 1 F # 39-76 CONS 201 EDIFICIO DAVINCI	1
TUNJA	1500103022	SOCIEDAD DE SERVICIOS INTEGRALES EN SALUD S. A. S. SIGLAS: SERVINSALUD I.P.S	NO	CARRERA 9 - 26 - 41	1
TUNJA	1500101477	SOCIEDAD DE SERVICIOS OCULARES S.A.S-OPTISALUD	NO	AV UNIVERSITARIA N. 39 - 77 LOCAL 1 - 040	1
TUNJA	1500102994	SOCIEDAD INTEGRAL DE ESPECIALISTAS EN SALUD S.A.S Sigla SIES SALUD S.A.S	NO	Avenida norte n° 47 a 40 oficina 15- 16	1



TUNJA	1500101727	SOLUCIONES INTEGRALES EN SALUD OCUPACIONAL COLOMBIA SAS	NO	Transversal 9C N° 29a-42	1
TUNJA	1500101845	SOLUCIONES INTEGRALES INMEDIATAS SOCIEDAD POR ACCIONES SIMPLIFICADA S.A.S	NO	CARRERA 7 No. 64 - 13. OFICINA 201	1
TUNJA	1500103318	SOLUCIONES INTEGRALES ORTOPEDICAS SAS	NO	Cra 1 F 40-149 TO 2 OF 323 ED MARCA BUSSINES CENTER	1
TUNJA	1500102911	SYNLAB COLOMBIA S.A.S.	NO	Transversal 10 # 27-56 Edificio Colón local 2 - Barrio:Las nieves	1
TUNJA	1500102501	TUNSAUD IPS SAS	NO	CARRERA 6 NO. 60A - 46	1
TUNJA	1500103218	UNIDAD CARDIOVASCULAR CONTA Y PEREZ IPS TUNJA	NO	Carrera 6 46 51	1
TUNJA	1500102986	UNIDAD DE ATENCION MATERNOFETAL SAS	NO	CARRERA 1 F 40-149 CONSULTORIO 303	1
TUNJA	1500102669	UNIDAD DE INMUNOLOGÍA Y ALERGIA DEL MEDITERRÁNEO SAS	NO	CARRERA 1 F N 40 195 CONS 610 - 612	1
TUNJA	1500101748	UNIDAD MÉDICA ONCOLÓGICA S.A.S.	NO	Carrera 1F Nro 39-76 Local 5 - Consultorios 312, 404, 405	1
TUNJA	1500101500	UNIDAD UROLOGICA DIAGNOSTICA S.A.S.	NO	Av Universitaria N 75A 00 COnsultorio 36A Bloque A Cuarto Piso	1



TUNJA	1500102151	VITALMEDICAS IPS S.A.S	NO	CALLE 47B 1-24 ESTE SEGUNDO PISO	1
TUNJA	1500101233	VIVE IPS CENTRO MEDICO ESPECIALIZADO S.A.S	NO	CALLE 30 # 9- 26 - Barrio:MALDONADO	1
TUNJA	1500101483	ZAKROS CENTRO VISUAL SAS IPS	NO	CARRERA 10 No 28-42	1
TUNJA	1500101874	ZOILA GARZON IPS S.A.S	NO	CALLE 47a No.1-91 PISO 1-2 BARRIO JOSE DE LAS FLORES	1
TUNUNGUÁ	1583200481	ESE CENTRO DE SALUD SANTA BARBARA DE TUNUNGUA	SI	CALLE 2 N.3-31	1
TURMEQUÉ	1583500667	EMPRESA SOCIAL DEL ESTADO HOSPITAL BAUDILIO ACERO	SI	CL 3 No. 6 - 50	1
TUTA	1583700709	EMPRESA SOCIAL DEL ESTADO PUESTO DE SALUD SAN MIGUEL DE TUTA	SI	Calle 6 No 7 - 07	1
TUTAZÁ	1583901058	EMPTRESA SOCIAL DEL ESTADO CENTRO DE SALUD SIMON BOLIVAR DE TUTAZA	SI	ZONA CENTRO	1
UMBITA	1584200772	ESE CENTRO DE SALUD SAN RAFAEL	SI	kra 7 # 4-123	1
VENTAQUEMADA	1586100586	EMPRESA SOCIAL DEL ESTADO CENTRO DE SALUD DE VENTAQUEMADA	SI	CARRERA 5 NRO 2-35	1
VILLA DE LEYVA	1540700841	ESE HOSPITAL SAN FRANCISCO DE VILLA DE LEYVA	SI	KM 1 VIA ARCABUCO	1



VILLA DE LEYVA	1540703294	SOCIEDAD MÉDICA DE ESPECIALISTAS DE BOYACÁ SOMED IPS S.A.S.	NO	LC 10 CC VILLA PLAZA - Villa de Leyva	1
VIRACACHÁ	1587900720	E.S.E CENTRO DE SALUD VIRACACHA	SI	CL 6 5 16	1
ZETAQUIRA	1589700665	EMPRESA SOCIAL DEL ESTADO CENTRO DE SALUD DE ZETAQUIRA	SI	KR 4 Número 3 - 07	1

Fuente: Dirección de prestación de servicios

10. Información principal de la secretaria de infraestructura.

La Secretaría de Infraestructura de Boyacá, como ente rector en el desarrollo y mantenimiento de la infraestructura del departamento, desempeña un papel fundamental en la construcción del progreso y bienestar de la comunidad boyacense. Este segmento de información presenta una visión exhaustiva de las actividades, proyectos y logros de la Secretaría, destacando su compromiso con el desarrollo sostenible, la conectividad eficiente y la mejora continua de las condiciones de vida de los habitantes de Boyacá. Desde la planificación estratégica hasta la ejecución de proyectos clave en transporte, vías y servicios públicos, la Secretaría de Infraestructura se erige como un pilar esencial en la construcción de un departamento moderno, accesible y preparado para los desafíos del futuro.

Aspectos generales

Misión

Efectuar los estudios técnicos que aseguren la correcta y oportuna ejecución de los proyectos orientados a la construcción, adecuación y mantenimiento de la infraestructura pública necesaria para garantizar el desarrollo integral y armónico, conservando el equilibrio ecológico de sus recursos naturales.

Funciones

- Definir el plan sectorial de vías y coordinar lo atinente a construcciones con las demás secretarías.
- Efectuar la coordinación de las instituciones nacionales e internacionales, relacionadas con la atención y prevención de desastres.
- Liderar las acciones encaminadas a prevenir y atender los desastres y coordinar la elaboración y actualización del mapa de riesgos, garantizando el establecimiento de una metodología que permita la valoración del grado de agresividad y materialización.
- Garantizar la elaboración del Plan de Acción en Prevención de Desastres y liderar la realización de los proyectos y/o actividades necesarias y previstas.
- Dirigir y promover la asesoría técnica a los municipios, las asociaciones de municipios y la comunidad, en las acciones que demande la solución de sus necesidades en materia de vías, construcciones generales, vivienda, acueductos, saneamiento y servicios básicos.
- Garantizar en coordinación con los municipios la planeación de obras de infraestructura que respondan a las necesidades locales.



- Priorizar y dirigir la realización de los estudios básicos y de factibilidad para elaborar los proyectos a incorporar en el Plan Anual Operativo de Inversiones →POAI-.
- Realizar en coordinación con las dependencias, los estudios, cálculos y coberturas de las obras a realizar por el sistema de valorización o cualquier otra forma de gestión financiera para la ejecución de obras de infraestructura.
- Evaluar y promover sistemas de gestión y financiamiento, nacionales e internacionales, para el desarrollo de obras de infraestructura.
- Elaborar y mantener actualizado un manual que contenga la metodología, las técnicas y los procedimientos a seguir en los procesos de interventoría y/o supervisión de la interventoría contratada, con el fin de garantizar la calidad, oportunidad, costos y estabilidad de las obras de infraestructura.
- Dirigir el diseño, desarrollo y mantenimiento de la red vial departamental, dentro de los parámetros técnicos previstos por el Instituto Nacional de Vías -INVÍAS- y la legislación ambiental.
- Efectuar los estudios y diseños, al igual que la dirección de obra o interventoría, en la construcción, mantenimiento y adecuación de las obras de infraestructura de vivienda, sanitaria y de obra civil que deba acometer la administración departamental.
- Coordinar y controlar los procesos contractuales que efectúe en ejercicio de su función, en coordinación con la Secretaría de Hacienda.
- Propiciar la construcción de obras de infraestructura por autogestión comunitaria y asociativa.
- Elaborar los estudios y análisis orientados a establecer los convenios y alianzas estratégicas que deba realizar el Departamento con entes públicos y/o privados del orden nacional, departamental y municipal, con miras a obtener beneficios para la comunidad en costos, calidad y mejoramiento de orden técnico en las obras de infraestructura.
- Gestionar la consecución de fondos, asesoría y transferencia de tecnología que contribuya al desarrollo de las obras de infraestructura pública a cargo del Departamento y los municipios.
- Cooperar con las dependencias en el diseño y construcción de programas de vivienda básica o social, urbana o rural.
- Preparar los proyectos de ordenanza y de decretos, relacionados con el sector y liderar la ejecución de las decisiones.
- Garantizar que en todos los procesos se determine los planes de contingencia, con el propósito de asegurar la permanencia, continuidad y calidad de los servicios.
- Efectuar la coordinación de las instituciones nacionales e internacionales, relacionadas con la infraestructura pública.
- Las demás que le asigne la Constitución Política, la ley, las ordenanzas, y las que surjan de la naturaleza de la dependencia.

Estructura orgánica

- Secretaría de infraestructura
- Dirección de obras públicas
- Dirección de vivienda y edificaciones
- Dirección técnica de estudios y diseños
- Oficina asesora para la atención y prevención de desastres

Proyectos destacados en la vigencia 2022

Durante el año 2022, la Secretaría de Infraestructura de Boyacá ha liderado una serie de proyectos destacados que han marcado un impacto significativo en el desarrollo y fortalecimiento del departamento. Entre estos proyectos sobresalen iniciativas de mejoramiento y expansión de la red vial, garantizando una mayor accesibilidad y conectividad para las comunidades locales. Asimismo, se han ejecutado programas de modernización de servicios públicos esenciales, impulsando la calidad de vida de los habitantes de Boyacá. La implementación de tecnologías innovadoras y sostenibles en la construcción de obras emblemáticas ha caracterizado la visión progresista de la Secretaría. Estos proyectos no solo han mejorado la infraestructura física, sino que también han contribuido a la resiliencia y desarrollo integral del departamento, posicionando a Boyacá como un referente en la planificación y ejecución de proyectos de infraestructura a nivel regional.

Tabla 69 Proyectos destacados vigencia 2022.

PROYECTO	MUNICIPIO	PROVINCIA	VALOR TOTAL (millones)
TOTAL			\$ 974.957.437,228
REALIZAR LA SUPERVISIÓN AL PROYECTO MEJORAMIENTO DE LOS ESPACIOS PÚBLICOS URBANOS DEL CENTRO HISTÓRICO Y SU ZONA DE INFLUENCIA DEL MUNICIPIO DE TUNJA, DEPARTAMENTO DE BOYACÁ.	TUNJA	Centro	\$ 6.144,773377
AUNAR ESFUERZOS ENTRE EL DEPARTAMENTO Y EL MUNICIPIO DE TOCA PARA LA TERMINACIÓN DEL PROYECTO DENOMINADO CONSTRUCCIÓN DE CUBIERTA Y PLACA DE LA CANCHA DE LA INSTITUCIÓN EDUCATIVA TÉCNICA RAFAEL URIBE SEDE PRINCIPAL, MUNICIPIO DE TOCA DEPARTAMENTO DE BOYACÁ	TOCA	Centro	\$ 1.061,089313



AUNAR ESFUERZOS ENTRE EL DEPARTAMENTO Y EL MUNICIPIO DE SOTAQUIRA PARA LA TERMINACIÓN DEL PROYECTO DENOMINADO CONSTRUCCIÓN CANCHA DE FÚTBOL VILLA OLÍMPICA MUNICIPIO DE SOTAQUIRÁ BOYACÁ.	SOTAQUIRÁ	Centro	\$ 250,795997
MANTENIMIENTO Y PUESTA EN MARCHA DE LA FUENTE INSTALADA EN EL PARQUE EL LAGUITO, MUNICIPIO DE SOGAMOSO – BOYACÁ	SOGAMOSO	Sugamuxi	\$ 902,909326
AUNAR ESFUERZOS TECNICOS, ADMINISTRATIVOS Y FINANCIEROS PARA REALIZAR LOS ESTUDIOS DISEÑOS Y CONSTRUCCIÓN DE UNA ESTACION DE POLICIA EN EL MUNICIPIO DE SAN MATEO- BOYACÁ.	SAN MATEO	Norte	\$ 3.916,900216
AUNAR ESFUERZOS ENTRE EL DEPARTAMENTO Y EL MUNICIPIO DE NUEVO COLON PARA LA EJECUCION DE LOS SUBSIDIOS ASIGNADOS CON OCASION AL PROYECTO DENOMINADO "APOYO EN LA ASIGNACION DE SUBSIDIOS AL PROYECTO HABITAT Y SOSTENIBILIDAD RURAL, BIENESTAR Y EN PAZ , DEPARTAMENTO DE BOYACÁ."	NUEVO COLÓN	Márquez	\$ 844,880889
REALIZAR LA SUPERVISIÓN AL PROYECTO CONSTRUCCIÓN PARQUE PRINCIPAL BARRIO NAZARETH MUNICIPIO DE NOBSA BOYACÁ	NOBSA	Sugamuxi	\$ 2.742,385889
AUNAR ESFUERZOS ENTRE EL DEPARTAMENTO Y EL MUNICIPIO DE IZA PARA LA AMPLIACIÓN Y MEJORAMIENTO PARQUE RECREO-DEPORTIVO MUNICIPIO DE IZA- DEPARTAMENTO DE BOYACÁ..	IZA	Sugamuxi	\$ 1.988,410294
AUNAR ESFUERZOS ENTRE EL DEPARTAMENTO DE BOYACÁ Y EL MUNICIPIO DE CUBARA PARA EL FORTALECIMIENTO DE LA IDENTIDAD CULTURAL Y TRADICIONES DE LA COMUNIDAD INDÍGENA U'WA A TRAVÉS DE RECONSTRUCCIÓN DE LA CASA DEL SABER ETAPA 1 DEL MUNICIPIO CUBARA DEPARTAMENTO DE BOYACÁ.	CUBARÁ	CUBARÁ	\$ 3.680,361676



CONSTRUCCIÓN DE OBRAS DE INFRAESTRUCTURA Y DOTACIÓN PARA EL DESARROLLO DE PROGRAMAS DE EDUCACIÓN SUPERIOR EN EL MUNICIPIO DE PUERTO BOYACÁ – DEPARTAMENTO DE BOYACÁ.	PUERTO BOYACÁ	Puerto Boyacá	\$ 12.334,524261
AUNAR ESFUERZOS ENTRE EL DEPARTAMENTO Y EL MUNICIPIO DE ZETAQUIRA PARA LA CONSTRUCCIÓN DE ESCENARIO DEPORTIVO DE LA INSTITUCIÓN EDUCATIVA "SAN JOSE DE LA FLORIDA" SEDE JURACAMBITA CENTRO DEL MUNICIPIO DE ZETAQUIRA, DEPARTAMENTO DE BOYACÁ	ZETAQUIRA	Lengupá	\$ 1.343,929358
AUNAR ESFUERZOS ENTRE EL DEPARTAMENTO Y EL MUNICIPIO DE VILLA DE LEYVA PARA LA CONSTRUCCION DE CUBIERTA I.E TÉCNICA ANTONIA RICAURTE SEDE ESCUELA SABANA, MUNICIPIO DE VILLA DE LEYVA, BOYACÁ	VILLA DE LEYVA	Ricaurte	\$ 844,772563
AUNAR ESFUERZOS ENTRE EL DEPARTAMENTO Y EL MUNICIPIO DE TOCA PARA LA CONSTRUCCIÓN HOGAR VIDA MUNICIPIO DE TOCA, DEPARTAMENTO DE BOYACÁ.	TOCA	Centro	\$ 1.525,603955
AUNAR ESFUERZOS TECNICOS, ADMINISTRATIVOS Y FINANCIEROS ENTRE EL DEPARTAMENTO DE BOYACÁ. Y EL INSTITUTO DE FOMENTO Y DESARROLLO DE BOYACÁ. IDEBOY PARA EJECUTAR EL PROYECTO DENOMINADO MEJORAMIENTO LOCATIVO DE LAS CONDICIONES FÍSICAS DE HABILITACIÓN HOTELERA DE LAS SUITES DE LA HACIENDA EL SALITRE EN EL MUNICIPIO DE PAIPA DEPARTAMENTO DE BOYACÁ	PAIPA	Tundama	\$ 321,873263
AUNAR ESFUERZOS ENTRE EL DEPARTAMENTO Y EL MUNICIPIO DE COMBITA PARA LA CONSTRUCCIÓN CUBIERTA Y AMPLIACIÓN DE ESCENARIOS DEPORTIVOS EN LA VEREDA SAN RAFAEL SECTOR EL MORAL DEL MUNICIPIO DE CÓMBITA, DEPARTAMENTO DE BOYACÁ.	CÓMBITA	Centro	\$ 974.845.456,43
AUNAR ESFUERZOS ENTRE EL DEPARTAMENTO Y EL MUNICIPIO DE COMBITA PARA LA CONSTRUCCIÓN DE PLAZA DE MERCADO EN EL MUNICIPIO DE CÓMBITA - BOYACÁ	CÓMBITA	Centro	\$ 1.468,562478
AUNAR ESFUERZOS ENTRE EL DEPARTAMENTO Y EL MUNICIPIO SAN PABLO DE BORBUR PARA LA CONSTRUCCIÓN DE PLAZOLETA INSPECCIÓN SANTA BARBARA EN EL MUNICIPIO DE SAN PABLO DE BORBUR.	SAN PABLO DE BORBUR	Occidente	\$ 1.076,667251



AUNAR ESFUERZOS ENTRE EL DEPARTAMENTO DE BOYACÁ Y EL MUNICIPIO DE SORA PARA LA CONSTRUCCIÓN DE UN ARCO PARA EL ACCESO SOBRE LA VÍA PRINCIPAL EN EL ALTO DE PIEDRA GORDA DEL MUNICIPIO DE SORA, DEPARTAMENTO DE BOYACÁ.	SORA	Centro	\$ 452,446006
AUNAR ESFUERZOS TECNICOS, ADMINISTRATIVOS Y FINANCIEROS PARA LA COFINANCIACION DE CUARENTA(40) VIVIENDAS EN EL MUNICIPIO DE SANTANA	SANTANA	Ricaurte	\$ 2.800,000000
AUNAR ESFUERZOS TECNICOS, ADMINISTRATIVOS Y FINANCIEROS PARA LA COFINANCIACION DE CICUENTA(50) VIVIENDAS EN EL MUNICIPIO DE MONQUIRA	MONQUIRÁ	Ricaurte	\$ 3.500,000000
AUNAR ESFUERZOS TECNICOS, ADMINISTRATIVOS Y FINANCIEROS PARA LA COFINANCIACION DE CINCUENTA(40) VIVIENDAS EN EL MUNICIPIO DE CHITARAQUE	CHITARAQUE	Ricaurte	\$ 2.543,899800
AUNAR ESFUERZOS TECNICOS, ADMINISTRATIVOS Y FINANCIEROS PARA LA COFINANCIACION DE TREINTA(30) VIVIENDAS EN EL MUNICIPIO DE ARCABUCO	ARCABUCO	Ricaurte	\$ 1.907,904600
AUNAR ESFUERZOS TECNICOS, ADMINISTRATIVOS Y FINANCIEROS PARA LA COFINANCIACION DE CUARENTA (40) VIVIENDAS EN EL MUNICIPIO DE TOGUI	TOGÜÍ	Ricaurte	\$ 2.543,899800
AUNAR ESFUERZOS ENTRE EL DEPARTAMENTO Y EL MUNICIPIO DE RONDÓN PARA LA CONSTRUCCIÓN ESTRUCTURA, CUBIERTA Y DOTACIÓN CANCHA DEPORTIVA SEDE EDUCATIVA RANCHO GRANDE, MUNICIPIO DE RONDÓN - BOYACÁ.	RONDÓN	Márquez	\$ 654,918110
AUNAR ESFUERZOS ENTRE EL DEPARTAMENTO Y EL MUNICIPIO DE PESCA PARA LA CONSTRUCCIÓN DE CERRAMIENTO Y MANTENIMIENTO A LAS INSTALACIONES DE LA INSTITUCIÓN EDUCATIVA INDALECIO VASQUEZ EN EL MUNICIPIO DE PESCA - BOYACÁ.	PESCA	Sugamuxi	\$ 407,238244
AUNAR ESFUERZOS ENTRE EL DEPARTAMENTO Y EL MUNICIPIO DE PESCA PARA LA CONSTRUCCIÓN DE UNA CUBIERTA PARA UNA PLACA DEPORTIVA DE LA INSTITUCIÓN EDUCATIVA INDALECIO VASQUEZ, MUNICIPIO DE PESCA - DEPARTAMENTO DE BOYACÁ	PESCA	Sugamuxi	\$ 687,610849
AUNAR ESFUERZOS ENTRE EL DEPARTAMENTO Y EL MUNICIPIO DE SAN PABLO DE BORBUR PARA LA CONSTRUCCIÓN DE ANDENES MURO DE CONTENCIÓN Y ESPACIOS PÚBLICOS DEL MUNICIPIO DE SAN PABLO DE BORBU, DEPARTAMENTO DE BOYACÁ	SAN PABLO DE BORBUR	Occidente	\$ 838,378660
AUNAR ESFUERZOS ENTRE EL DEPARTAMENTO Y EL MUNICIPIO DE NUEVO COLON PARA LA CONSTRUCCIÓN DE DOS CENTROS DE ENCUENTRO COMUNITARIO Y DE CONVIVENCIA, EN EL MUNICIPIO DE NUEVO COLÓN, DEPARTAMENTO DE BOYACÁ	NUEVO COLÓN	MARQUEZ	\$ 591,853299
AUNAR ESFUERZOS ENTRE EL DEPARTAMENTO Y EL MUNICIPIO DE NUEVO COLON PARA LA CONSTRUCCIÓN DE UNA CUBIERTA DEL CAMPO DEPORTIVO DE LA INSTITUCIÓN EDUCATIVA LLANO GRANDE SEDE PRINCIPAL EN EL MUNICIPIO DE NUEVO COLÓN - DEPARTAMENTO DE BOYACÁ.	NUEVO COLÓN	MARQUEZ	\$ 883,417490
AUNAR ESFUERZOS ENTRE EL DEPARTAMENTO Y EL MUNICIPIO DE MIRAFLORES PARA LA CONSTRUCCIÓN DE CUBIERTA Y ÁREA DEPORTIVA EN LA INSTITUCIÓN EDUCATIVA DE LA VEREDA DE RUSA, EN EL MUNICIPIO DE MIRAFLORES - DEPARTAMENTO DE BOYACÁ.	MIRAFLORES	Lengupá	\$ 953,725312
AUNAR ESFUERZOS ENTRE EL DEPARTAMENTO Y EL MUNICIPIO DE MIRAFLORES PARA EL MEJORAMIENTO DEL COLISEO SANTOS ACOSTA DEL MUNICIPIO DE MIRAFLORES, BOYACÁ.	MIRAFLORES	Lengupá	\$ 3.228,633756
AUNAR ESFUERZOS ENTRE EL DEPARTAMENTO Y EL MUNICIPIO DE LA CAPILLA BOYACÁ PARA LA "CONSTRUCCIÓN DE CUBIERTA EN LA INSTITUCIÓN EDUCATIVA TÉCNICA LA CANDELARIA SEDE BARRO BLANCO ARRIBA DEL MUNICIPIO DE LA CAPILLA BOYACÁ	LA CAPILLA	Neira	\$ 650,513352
"AUNAR ESFUERZOS ENTRE EL DEPARTAMENTO Y EL MUNICIPIO DE OTANCHE PARA LA REMODELACIÓN Y ADECUACIÓN DEL PARQUE PRINCIPAL DEL MUNICIPIO DE OTANCHE, DEPARTAMENTO DE BOYACÁ."	OTANCHE	Occidente	\$ 1.516,340093
AUNAR ESFUERZOS ENTRE EL DEPARTAMENTO Y EL	FLORESTA	Tundama	\$



MUNICIPIO DE FLORESTA PARA EL MEJORAMIENTO DE LOS CAMPOS DEPORTIVOS DE LA INSTITUCIÓN EDUCATIVA HÉCTOR JULIO RANGEL QUINTERO DEL MUNICIPIO DE FLORESTA.			997,410678
AUNAR ESFUERZOS ENTRE EL DEPARTAMENTO Y EL MUNICIPIO DE GAMEZA PARA LA CONSTRUCCIÓN DE ESCENARIO DEPORTIVO EN LA INSTITUCIÓN EDUCATIVA SAZA, ESCUELA NIMISIA DEL MUNICIPIO DE GÁMEZA, DEPARTAMENTO DE BOYACÁ".	GÁMEZA	Sugamuxi	\$ 959,309467
AUNAR ESFUERZOS ENTRE EL DEPARTAMENTO Y EL MUNICIPIO DE FIRAVITIBA PARA LA CONSTRUCCIÓN OFICINAS DEL PALACIO MUNICIPAL, DEL MUNICIPIO DE FIRAVITIBA, DEPARTAMENTO DE BOYACÁ".	FIRAVITIBA	Sugamuxi	\$ 744,871680
AUNAR ESFUERZOS ENTRE EL DEPARTAMENTO Y EL MUNICIPIO DE CUITIVA PARA LA CONSTRUCCIÓN DE VIVIENDA NUEVA RURAL DISPERSA EN EL MUNICIPIO DE CUITIVA, DEPARTAMENTO DE BOYACÁ.	CUÍTIVA	Sugamuxi	\$ 1.587,781483
AUNAR ESFUERZOS ENTRE EL DEPARTAMENTO Y EL MUNICIPIO DE CHIQUIZA PARA LA CONSTRUCCIÓN CUBIERTA ESCENARIO DEPORTIVO INSTITUCION EDUCATIVA TÉCNICA EL CERRO EN EL MUNICIPIO DE CHIQUIZA DEPARTAMENTO DE BOYACÁ	CHIQUIZA	Centro	\$ 918,632945
AUNAR ESFUERZOS ENTRE EL DEPARTAMENTO Y EL MUNICIPIO DE CHIVATA PARA LA CONSTRUCCIÓN CUBIERTA CANCHA SINTÉTICA, MUNICIPIO DE CHIVATA, DEPARTAMENTO DE BOYACÁ.	CHIVATÁ	CENTRO	\$ 1.447,678426
AUNAR ESFUERZOS ENTRE EL DEPARTAMENTO Y EL MUNICIPIO DE BUSBANZA PARA LA CONSTRUCCIÓN DE CUBIERTA DEL POLIDEPORTIVO Y UNIDAD SANITARIA EN LA INSTITUCION EDUCATIVA COLEGIO ECOLOGICO DEL MUNICIPIO DE BUSBANZA, DEPARTAMENTO DE BOYACÁ.	BUSBANZÁ	Tundama	\$ 1.303,883031
AUNAR ESFUERZOS ENTRE EL DEPARTAMENTO Y EL MUNICIPIO DE BUENAVISTA PARA LA CONSTRUCCIÓN DE LA CUBIERTA DE LA INSTITUCIÓN EDUCATIVA TÉCNICA AGROPECUARIA LA GRANJA MUNICIPIO DE BUENAVISTA DEPARTAMENTO DE BOYACÁ	BUENAVISTA	Occidente	\$ 921,716185
AUNAR ESFUERZOS ENTRE EL DEPARTAMENTO Y EL MUNICIPIO DE AQUITANIA PARA LA CONSTRUCCIÓN CUBIERTA EN LA INSTITUCIÓN EDUCATIVA RAMÓN IGNACIO AVELLA SEDE PRIMARIA DEL MUNICIPIO DE AQUITANIA DEPARTAMENTO DE BOYACÁ.	AQUITANIA	Sugamuxi	\$ 448,195256
INTERVENTORIA TÉCNICA, ADMINISTRATIVA, FINANCIERA, JURIDICA, CONTABLE Y AMBIENTAL AL CONTRATO DE OBRA CUYO OBJETO ES CONSTRUCCIÓN DE LA NUEVA PLAZA DE MERCADO CON ESPACIOS COMERCIALES, VITRINAS, PABELLONES GASTRONÓMICOS Y AGRÍCOLAS EN EL MUNICIPIO DE PAIPA	PAIPA	Sugamuxi	\$ 777,654354
INTERVENTORIA TÉCNICA, ADMINISTRATIVA, FINANCIERA, JURIDICA, CONTABLE Y AMBIENTAL AL CONTRATO DE OBRA CUYO OBJETO ES MEJORAMIENTO DE LA PLAZA DE MERCADO DEL MUNICIPIO DE SUTAMARCHÁN, DEPARTAMENTO DE BOYACÁ	SUTAMARCHÁN	Ricaurte	\$ 179,786847



AUNAR ESFUERZOS ENTRE EL DEPARTAMENTO Y EL MUNICIPIO DE TUNJA PARA LA "CONSTRUCCIÓN CENTRO COMERCIAL PARA REUBICACIÓN, FORMALIZACIÓN Y LIBERACIÓN DEL ESPACIO PÚBLICO, DE VENDEDORES INFORMALES DE LA COOPERATIVA COVENAME EN LA CIUDAD DE TUNJA, DEPARTAMENTO DE BOYACÁ	TUNJA	Centro	\$ 2.616,470575
AUNAR ESFUERZOS ENTRE EL DEPARTAMENTO Y EL MUNICIPIO DE TOTA PARA LA CONSTRUCCIÓN DE UNA CUBIERTA PARA EL ESCENARIO DEPORTIVO DEL COLEGIO JORGE ELIECER GAITÁN EN EL MUNICIPIO DE TOTA DEPARTAMENTO DE BOYACÁ	TOTA	Sugamuxi	\$ 732,414789
TERMINACION, MEJORAMIENTO Y CONSTRUCCIÓN DE OBRAS COMPLEMENTARIAS EN POLIDEPORTIVOS DE LOS MUNICIPIOS DE TUTAZA, BERBEO, TIBASOSA, SAN LUIS DE GACENO, MONGUI, CHITA, CHIVATA Y CONSTRUCCIÓN DE HOGAR AGRUPADO DEL MUNICIPIO DE SOTAQUIRA, DEPARTAMENTO DE BOYACÁ	TUTAZA, BERBEO, TIBASOSA, SAN LUIS DE GACENO, MONGUI, CHITA, CHIVATA Y SOTAQUIRA	Tundama	\$ 5.162,388675
CONSTRUCCIÓN DE LA NUEVA PLAZA DE MERCADO CON ESPACIOS COMERCIALES, VITRINAS, PABELLONES GASTRONÓMICOS Y AGRÍCOLAS EN EL MUNICIPIO DE PAIPA	PAIPA	Tundama	\$ 15.552,753699
"CONSTRUCCIÓN DE CUBIERTA Y MANTENIMIENTO DE PLACA PARA LA CANCHA DEL BARRIO CORINTO MUNICIPIO DE PAIPA - BOYACÁ	PAIPA	Tundama	\$ 2.072,197632
ESTUDIOS Y DISEÑOS PARA LA CONSTRUCCIÓN DE LA INFRAESTRUCTURA FÍSICA PARA LA NUEVA SEDE DEL SENAE EN EL MUNICIPIO DE TUNJA, DEPARTAMENTO DE BOYACÁ.	TUNJA	Centro	\$ 1,263346199
INTERVENTORIA TÉCNICA, ADMINISTRATIVA, FINANCIERA, JURIDICA, CONTABLE Y AMBIENTAL AL CONTRATO DE OBRA CUYO OBJETO ES "CONSTRUCCIÓN DE OBRAS DE INFRAESTRUCTURA Y DOTACIÓN PARA EL DESARROLLO DE PROGRAMAS DE EDUCACIÓN SUPERIOR EN EL MUNICIPIO DE PUERTO BOYACÁ.	PUERTO BOYACÁ	Puerto Boyacá	\$ 599,341715



INTERVENTORIA TÉCNICA, ADMINISTRATIVA, FINANCIERA, JURIDICA, CONTABLE Y AMBIENTAL AL CONTRATO DE OBRA CUYO OBJETO ES TERMINACION, MEJORAMIENTO Y CONSTRUCCIÓN DE OBRAS COMPLEMENTARIAS EN POLIDEPORTIVOS DE LOS MUNICIPIOS DE TUTAZA, BERBEO, TIBASOSA, SAN LUIS DE GACENO, MONGUI, CHITA, CHIVATA Y CONSTRUCCIÓN DE HOGAR AGRUPADO DEL MUNICIPIO DE SOTAQUIRA, DEPARTAMENTO DE BOYACÁ.	TUTAZA, BERBEO, TIBASOSA, SAN LUIS DE GACENO, MONGUI, CHITA, CHIVATA Y SOTAQUIRA	Tundama	\$ 354,181864
INTERVENTORIA TÉCNICA, ADMINISTRATIVA, FINANCIERA, JURÍDICA CONTABLE Y AMBIENTAL AL CONTRATO CUYO OBJETO ES "MANTENIMIENTO Y PUESTA EN MARCHA DE LA FUENTE INSTALADA EN EL PARQUE EL LAGUITO, MUNICIPIO DE SOGAMOSO – BOYACÁ	SOGAMOSO	Sugamuxi	\$ 53,067774
CONSTRUCCIÓN Y DOTACIÓN DE LA PLANTA FÍSICA, PARA EL DESARROLLO DE LOS PROGRAMAS DE EDUCACIÓN SUPERIOR DE LA UNIVERSIDAD PEDAGÓGICA Y TECNOLÓGICA DE COLOMBIA, EN EL MUNICIPIO DE SOATÁ - DEPARTAMENTO DE BOYACÁ.	SOATÁ	Norte	\$ 5.515,439798
CONSTRUCCION CUBIERTA Y MEJORAMIENTO CAMPO DEPORTIVO INSTITUCION EDUCATIVA JUAN JOSE RONDÓN SOATÁ DEPARTAMENTO DE BOYACÁ.	SOATÁ	Norte	\$ 830,072513
MEJORAMIENTO DE LA PLAZA DE MERCADO DEL MUNICIPIO DE SUTAMARCHÁN, DEPARTAMENTO DE BOYACÁ	SUTAMARCHÁN	Ricaurte	\$ 3.595,065504

Fuente: Dirección de vivienda

Tabla 69 Proyectos destacados vigencia 2022

N°	MUNICIPIO O ENTIDAD QUE PRESENTA EL PROYECTO	NOMBRE DEL PROYECTO	ESTADO ACTUAL	VALOR DEL PROYECTO	FECHA ASIGNACIÓN (dd/mm/aaaa)
1	BUSBANZA	CONSULTORIA MEJORAMIENTO VIAS RURALES EN EL MUNICIPIO BUSBANZA	EN TRAMITE DE REVISIÓN	\$ 1,461,984,737.30	9/29/2021
2	SOTAQUIRÁ	REHABILITACION DE LA VIA CRUCE RUTA 55RAMAL ACCESO AL MUNICIPIO DE SOTAQUIRA – DEPARTAMENTO DE BOYACÁ	VIABILIDAD FAVORABLE	\$ 107,848,142,020.50	1/31/2022
3	BUSBANZA	MURO DE CONTENCIÓN EN LA VÍA BUSBANZÁ HACIA CORRALES EN EL K2+800 DEL MUNICIPIO DE BUSBANZA, DEPARTAMENTO BOYACA	EN TRAMITE DE REVISIÓN		10/22/2021



4	LA UVITA	MEJORAMIENTO DE LAS INSTALACIONES ELÉCTRICAS DE LA INSTITUCIÓN EDUCATIVA NUESTRA SEÑORA DE LAS MERCEDES, UBICADA EN LA VEREDA DEL HATICO DEL MUNICIPIO DE LA UVITA, BOYACÁ	DEVUELTO CON OBSERVACIONES	\$ 564,357,054.00	2/24/2022
5	GACHANTIVA	MEJORAMIENTO DE VIAS TERCIRIAS MEDIANTE USO DE PLACAHUELLA, SECTOR HATILLO Y SOCHA EN EL MUNICIPIO DE GACHANTIVA	DEVUELTO CON OBSERVACIONES	\$ 1,278,742,482.00	1/31/2022
6	GAMEZA	MEJORAMIENTO DE VÍAS URBANAS EN EL BARRIO VILLA ESPERANZA DEL MUNICIPIO DE GAMEZA, DEPARTAMENTO DE BOYACÁ	DEVUELTO CON OBSERVACIONES	\$ 1,628,978,288.23	10/31/2021
7	SAN JOSÉ DE PARE	CONSTRUCCIÓN PLACA HUELLA EN LA VEREDA SAN ISIDRO SECTOR LOS NARANJIS EN EL MUNICIPIO DE SAN JOSÉ DE PARÉ, BOYACÁ	DEVUELTO CON OBSERVACIONES	\$ 522,139,972.00	1/31/2022
8	GACHANTIVA	CONSTRUCCIÓN Y DISEÑO DE PLACA HUELLA EN EL SECTOR RURAL DEL MUNICIPIO DE GACHANTIVA BOYACÁ	EN TRAMITE DE REVISIÓN	\$ 1,473,364,292.00	1/31/2022
9	JERICO	MEJORAMIENTO DE VIAS TERCIRIAS MEDIANTE LA CONSTRUCCION DE ESTRUCTURAS DE PLACA HUELLA EN EL MUNICIPIO DE JERICO DEPARTAMENTO DE BOYACA	DEVUELTO CON OBSERVACIONES	\$ 2,812,288,354.06	2/28/2022
10	PISBA	ESTUDIOS Y DISEÑOS PARA LA CONSTRUCCION DE LAS OBRAS DE ARTE REQUERIDAS EN EL TRAMO VIAL DEL ALTO DEL OSO AL CASCO URBANO DEL MUNICIPIO DE PISBA	DEVUELTO CON OBSERVACIONES	\$ 5,051,582,755.59	2/17/2022
11	CHITARAQUE	"Construcción de Placa Huellas en algunas veredas del municipio de Chitaraque – Boyaca".	DEVUELTO CON OBSERVACIONES	\$ 323,254,873.60	2/16/2022
12	CALDAS	PAVIMENTACIÓN DE LA VÍA QUE CONDUCE DEL CENTRO POBLADO NARIÑO HASTA EL CASCO URBANO DEL MUNICIPIO DE CALDAS, DEPARTAMENTO DE BOYACÁ	EN TRAMITE DE REVISIÓN	\$ 13,456,509,646.18	2/28/2022



13	BELEN	"MEJORAMIENTO DE VÍAS Terciarias mediante la construcción de placa huellas en las vías que conducen a la vereda Montero en Municipio de Belén – Departamento de Boyacá"	DEVUELTO CON OBSERVACIONES	\$ 741,459,606.13	2/23/2022
14	CUBARA	MEJORAMIENTO EN LA INTERVENTORIA DE CAMINOS ANCESTRALES DE LA COMUNIDAD INDIGENA U WA EN EL RIO COBARIA EN EL SECTOR FINQUERA LA BARROPSA DEL MUNICIPIO DE CUBARA DEPARTAMENTO DE BOYACA	EN TRAMITE DE REVISIÓN	\$ 8,881,404,490.00	3/08/2022
15	GUATEQUE	MEJORAMIENTO ADECUACIÓN Y ACTUALIZACIÓN DE LA CALLE 12 ENTRE CARRERA 4 Y 6 DEL MUNICIPIO DE GUATEQUE BOYACÁ	DEVUELTO CON OBSERVACIONES	872,671,272.00	3/22/2022
16	CERINZA	MEJORAMIENTO DE LA VÍA NOVARE EN EL MUNICIPIO DE CERINZA - DEPARTAMENTO DE BOYACÁ	EN TRAMITE DE REVISIÓN	\$ 1,661,415,825.90	4/05/2022
17	LA CAPILLA	Estudios y diseños técnicos para evaluación de sismo resistencia de la infraestructura pública del municipio de la capilla Boyacá	DEVUELTO CON OBSERVACIONES	\$ 103,751,839.80	10/15/2021
18	SOMONDOCO	MEJORAMIENTO DE VIAS Terciarias mediante la construcción de placa huella en la vereda Cucuavaca vía al Cerro del Municipio de Somondoco-Boyaca	DEVUELTO CON OBSERVACIONES	\$ 1,163,915,980.00	10/21/2021
19	GACHANTIVA	MEJORAMIENTO DE LAS VIAS RURALES DEL MUNICIPIO DE GACHANTIVA BOYACÁ	DEVUELTO CON OBSERVACIONES	\$ 1,740,919,087.00	9/12/2021
20	SAMACA	"Construcción de una cicloruta en el municipio de Samacá, Boyacá"	DEVUELTO CON OBSERVACIONES	\$ 1,934,998,962.00	11/01/2021
21	CERINZA	MEJORAMIENTO DE LA VÍA SAN VICTORINO EN EL MUNICIPIO DE CERINZA - DEPARTAMENTO DE BOYACÁ	DEVUELTO CON OBSERVACIONES	\$ 1,017,604,987.95	11/01/2021
22	JERICO - CHITA	Construcción de un Puente en Concreto Reforzado en los municipios de Jericó y Chita Boyacá.	EN TRAMITE DE REVISIÓN	\$ 666,699,317.84	10/13/2021



23	GACHANTIVA	CONSTRUCCIÓN DE PAVIMENTO ASFLATICO TRAMO PK1+700 A PK3+008 VÍA GACHANTIVÁ - MONIQUIRÁ, MUNICIPIO DE GACHANTIVÁ, DEPARTAMENTO DE BOYACÁ	DEVUELTO CON OBSERVACIONES	\$ 2,263,063,048.00	11/26/2021
24	LA UVITA	MEJORAMIENTO DE VIAS TERCIARIAS A TRAVES DEL USO DE PLACA HUELLA EN DISTINTAS VEREDAS DEL MUNICIPIO DE LA UVITA, DEPARTAMENTO DE BOYACA	DEVUELTO CON OBSERVACIONES	1,801,986,314.64	8/21/2021
25	GUACAMAYAS	CONSTRUCCIÓN DE PAVIMENTO RIGIDO EN VIAS URBANAS EN EL MUNICIPIO DE GUACAMAYAS EN EL DEPARTAMENTO DE BOYACÁ	DEVUELTO CON OBSERVACIONES	\$ 1,529,376,280.20	12/07/2018
26	TIBANA	Mejoramiento de las vías urbanas correspondientes a la calle 5 entre carreras 5 a 8. calle 7 entre carreras 5 y 6. y calle 9 entre carreras 3 y 4 del municipio de Tibaná, Boyacá	DEVUELTO CON OBSERVACIONES	\$ 1.323.389.797	6/18/2021
27	SOMONDOCO	PAVIMENTACIÓN DE LAS VÍAS URBANAS DEL MUNICIPIO DE SOMONDOCO BOYACÁ	EN TRAMITE DE REVISIÓN	\$ 1,674,948,114.18	4/22/2021
28	TUTAZÁ	CONSTRUCCIÓN PAVIMENTO RÍGIDO EN VÍAS DE ACCESO AL CASCO URBANO DEL MUNICIPIO DE TUTAZÁ BOYACÁ	DEVUELTO CON OBSERVACIONES	\$ 1,295,947,468.32	10/30/2022
29	SIACHOQUE	Proyecto para mejoramiento de vía terciaria mediante la construcción de placa huella en la vereda Tocavita municipio de siachoque, Departamento de Boyacá	DEVUELTO CON OBSERVACIONES	\$ 720,000,000.00	10/18/2021
30	TOGÚÍ	MEJORAMIENTO Y MANTENIMIENTO DE LA VÍA VEREDA HATILLO SECTOR SANTA MARÍA Y SALIDA VEREDA CARARE MEDIANTE LA CONSTRUCCIÓN DE PLACA HUELLAS DEL MUNICIPIO DE TOGÚÍ BOYACA"	DEVUELTO CON OBSERVACIONES	\$ 1,012,325,603.00	4/22/2021



31	BELEN	MEJORAMIENTO DE VÍAS Terciarias mediante la construcción de la placa huella en las vías que conducen a las veredas de Montero, San Luis, Caracoles Alto, Monte Redondo, Tuata Bajo y Tirinquita del municipio de Belén en el Depa...	DEVUELTO CON OBSERVACIONES	1.938.492.950,08	10/12/2021
32	AQUITANIA	Mejoramiento de la vía Aquitania - Paez departamento de Boyacá, municipio Aquitania	DEVUELTO CON OBSERVACIONES	\$ 2.030.023.564	7/30/2021
33	ÚMBITA	MEJORAMIENTO DE VÍAS Terciarias mediante construcción de placa huella en la vereda de Bosque municipio de Úmbita, Boyacá	DEVUELTO CON OBSERVACIONES	\$ 877,144,405.00	7/30/2021
34	SATIVANORTE	MEJORAMIENTO VIAS DE LAS VIAS Terciarias en la vereda Datal el municipio de Sativanorte departamento de Boyacá	DEVUELTO CON OBSERVACIONES	\$ 2,153,908,685.49	5/12/2021
35	SATIVANORTE	MEJORAMIENTO VIAS DE LAS VIAS Terciarias en el municipio de Sativanorte departamento de Boyacá	DEVUELTO CON OBSERVACIONES	\$ 679,546,204.07	5/12/2021
36	PAIPA	ADQUISICIÓN DE MAQUINARIA PESADA PARA EL MEJORAMIENTO, MANTENIMIENTO Y/O REHABILITACIÓN DE LA RED VIAL DEL MUNICIPIO DE PAIPA - BOYACÁ	DEVUELTO CON OBSERVACIONES	\$ 2,008,671,241.69	4/27/2021
37	CORRALES	MEJORAMIENTO DE LA VIA CORRALES BUZBANZÁ PARA LA TERMINACIÓN DEL ANILLO TURISTICO TUNDAMA SUGAMUXI, DEPARTAMENTO DE BOYACÁ	REGISTRADO BPPID	\$ 936,339,891.22	2/07/2022
38	JENESANO	MEJORAMIENTO DE LA VÍA JENESANO – TIERRA NEGRA ETAPA FINAL MUNICIPIO DE JENESANO, BOYACÁ.	DEVUELTO CON OBSERVACIONES	\$ 457,520,226.80	10/29/2021



39	PAYA	MEJORAMIENTO DE LA VÍA PAYA – ALTO DEL OSO, SECTOR EL CRUCERO DEL MUNICIPIO DE PAYA - BOYACÁ	EN TRAMITE DE REVISION	\$ 3,348,505,745.87	8/20/2021
40	TUTA	MEJORAMIENTO DE VIAS TERCARIAS A TRAVES DEL USO DE PLACA HUELLA EN LA VEREDA SAN NICOLAS SECTOR EL HATILLO MUNICIPIO DE TUTA BOYACÁ	DEVUELTO CON OBSERVACIONES	\$ 1,414,591,696.00	7/29/2021
41	NUEVO COLÓN	MEJORAMIENTO DE VÍAS TERCARIAS MUNICIPIO DE NUEVO COLÓN	DEVUELTO CON OBSERVACIONES	\$ 1,424,740,821.00	7/03/2021
42	CUBARÁ	TECNICA MEJORAMIENTO Y RECUPERACIÓN DEL CAMINO ANCESTRAL EXISTENTE ENTRE RABARIA - CAÑO BLANQUITA PARA LA COMUNIDAD IINDIGENA UWA BOCOTA EN EL MUNICIPIO DE CUBARA DEPARTAMENTO DE BOYACÁ	DEVUELTO CON OBSERVACIONES	\$ 271,878,593.45	7/08/2021
43	SORA	MEJORAMIENTO DE ALGUNAS VÍAS TERCARIAS EN LA VEREDA DE CASABLANCA DEL MUNICIPIO DE SORA, BOYACÁ	DEVUELTO CON OBSERVACIONES	\$ 896,627,059.98	5/25/2021
44	TURMEQUÉ	MEJORAMIENTO DE VÍA TERCARIA EN LA VEREDA RINCHOQUE, MUNICIPIO DE TURMEQUÉ, BOYACÁ	DEVUELTO CON OBSERVACIONES	\$ 793,584,410.00	5/20/2021
45	GUATEQUE	CONSTRUCCIÓN DE PLACA HUELLA Y OBRAS COMPLEMENTARIAS EN LA VEREDA CHINQUICA DEL MUNICIPIO DE GUATEQUE BOYACÁ	EN TRAMITE DE REVISIÓN	\$ 1,175,582,094.00	4/22/2022



46	PAIPA	MEJORAMIENTO DE LA CALLE 25 ENTRE LOS PUENTES DEL RÍO CHICAMOCHA Y EL DE MARQUETALIA EN EL MUNICIPIO DE PAIPA, DEPARTAMENTO DE BOYACÁ	DEVUELTO CON OBSERVACIONES	2022 00415 0149	4/11/2022
47	FEDERACION COLOMBIANA DE MUNICIPIOS	MEJORAMIENTO DE LAS VÍAS EN LA PROVINCIA DE OCCIDENTE CORRESPONDIENTE A LOS MUNICIPIOS DE COPER, OTANCHE, QUÍPAMA Y LA VICTORIA EN EL DEPARTAMENTO DE BOYACÁ	DEVUELTO CON OBSERVACIONES	\$ 40,153,142,308.18	4/26/2022
48	CUBARA	MEJORAMIENTO DE LA MALLA VIAL URBANA MEDIANTE LA CONSTRUCCIÓN DE PAVIMENTO RIGIDO Y OBRAS COMPLEMENTARIAS ,EN LA CARRERA 2 entre calle 5 y6 DEL MUNICIPIO DE CUBARA DEPARTAMENTO DE BOYACA	EN TRAMITE DE REVISIÓN	\$ 2,283,496,259.09	5/04/2022
49	SAN EDUARDO	"CONSTRUCCIÓN DE ESTRUCTURA DE CONTENCIÓN EN EL KM 2.3 DE LA VÍA SAN EDUARDO - CRUCE RUTA 6009, Y ESTRUCTURA HIDRÁULICA PARA EL PASO DE AGUA EN EL KM 4.2 DE LA MISMA VIA DEL MUNICIPIO DE SAN EDUARDO, DEPARTAMENTO DE BOYACA	DEVUELTO CON OBSERVACIONES	\$ 722,474,978.44	5/09/2022
50	CUBARA	"CONSTRUCCIÓN PUENTE HAMACA QUEBRADASIRENA, COMUNIDAD BOCATA, RESGUARDO UNIDO U^WA	EN TRAMITE DE REVISIÓN	\$ 3,603,536,593.07	5/12/2022
51	SANTANA	MEJORAMIENTO DE VIAS URBANAS EN LA CR 6, CLL 3 Y CLL 3° EN EL MUNICIPIO DE SANTANA, DEPARTAMENTO DE BOYACÁ	EN TRAMITE DE REVISIÓN	\$ 708,923,603.74	5/13/2022



52	CHISCAS	MEJORAMIENTO DE LAS VÍAS TERCIARIAS EN LA VEREDA DUARTES DEL MUNICIPIO DE CHISCAS,BOYACÁ.	EN TRAMITE DE REVISIÓN	\$ 1,286,432,175.05	6/15/2022
53	CHITA	"MEJORAMIENTO VIAL MEDIANTE LA CONSTRUCCIÓN DE UN PUENTE SOBRE LA CONSTRUCCIÓN DE UN PUENTE SOBRE LA QUEBRADA LA CULEBRILLA, EN LA VEREDA EL MORAL MUNICIPIO DE CHITA-BOYACÁ".	EN TRAMITE DE REVISIÓN		6/29/2022
54	MONQUIRA	"MEJORAMIENTO Y REHABILITACIÓN DEL CORREDOR VIAL SECTOR TITO RUEDA DE LA VEREDA CANOAS Y SAN RAFAEL / SECTOR PUENTE EL TRIUNFO DE LA VEREDA DE JORDÁN DEL MUNICIPIO DE MONQUIRA DEPARTAMENTO DE BOYACÁ"	EN TRAMITE DE REVISIÓN	\$ 1,202,963,949.99	7/11/2022
55	VIRACACHA	"EL CANELO" DEL MUNICIPIO DE VIRACACHÁ, EN CUMPLIMIENTO A LA ACCIÓN POPULAR NÚMERO 150013331011201000264-00 VIRACACHÁ"	DEVUELTO CON OBSERVACIONES	\$ 51,024,264.00	7/26/2022
56	CIENEGA	"MEJORAMIENTO DE LA VÍA SECTOR QUE CAMINA HACIA LA VEREDA TAPIAS DEL MUNICIPIO DE CIENEGA -DEPARTAMENTO DE BOYACÁ"	EN TRAMITE DE REVISIÓN	\$ 1,006,928,299.71	7/22/2022
57	SOGAMOSO	"CONSTRUCCIÓN DE PLACA HUELLA EN LA VEREDA SAN JOSE BOLIVAR DEL MUNICIPIO DE SOGAMOSO"	EN TRAMITE DE REVISIÓN	\$ 532,641,091.31	7/28/2022



58	SOGAMOSO	CONSTRUCCION DE PAVIMENTO ESTRATEGICO ARTICULADO EN LA VIA COMPRENDIDA ENTRE SANTA BÁRBARA, VÍA MORCA-BUENAVISTA INCLUYE OBRAS DE ESTABILIZACIÓN	DEVUELTO CON OBSERVACIONES	\$ 1,745,974,200.24	8/18/2022
59	DUITAMA	PAVIMENTACIÓN DE LA RURAL TRANSVERSAL 42, VEREDA TOCOGUA EN EL MUNICIPIO DE DUITAMA	EN TRAMITE DE REVISIÓN		9/01/2022
60	DUITAMA	PAVIMENTO CARRERA 13 ENTRE CALLE 2 Y CALLE 4, BARRIO EL CARGUA, MUNICIPIO DE DUITAMA.	EN TRAMITE DE REVISIÓN	\$ 311,986,693.35	9/01/2022
61	GACHANTIVA	MEJORAMIENTO DE LA MALLA VIAL URBANA GACHANTIVA	EN TRAMITE DE REVISIÓN	\$ 311,986,693.35	9/05/2022
62	CUBARA	CONSERVACIÓN Y MEJORAMIENTO DE CAMINOS ANCESTRALES DE LA COMUNIDAD INDIGENA U'WA CON LA CONSTRUCCIÓN DE UN PUENTE COLGANTE PEATONAL SOBRE LA QUEBRADA RABARIA (SIKURKESA) EN EL SECTOR GUALANDAY, DEL MUNICIPIO DE CUBARA, DEPARTAMENTO BOYACÁ.	EN TRAMITE DE REVISIÓN	\$ 961,539,705.36	
63	CUBARA	MEJORAMIENTO EN LA INTERCONEXIÓN DE UN PUENTE COLGANTE PEATONAL EN EL SECTOR DE TEGRIA (SOBRE EL RIO CHUSCALITO), EN EL UNICIPIO DE CUBARA DEPARTAMENTO DE BOYACÁ	EN TRAMITE DE REVISIÓN	\$ 2,713,336,979.56	
64	MUZO	CONSTRUCCIÓN DE OBRAS DE ARTE EN EL CORREDOR VIAL QUE COMUNICA LA VEREDA NIAUNZA, AGUITA ALTA Y MISUCHA CON EL MUNICIPIO DE BORBUR, EN EL DEPARTAMENTO DE BOYACÁ	ENVIADO A PLANEACION CON VIABILIDAD	\$ 1,565,044,946.87	13709/2022
65	CHITARAQUE	ESTUDIOS Y DISEÑOS DE OBRAS DE ESTABILIZACIÓN DE LA VIA CHITARAQUE - TOGÜI EN EL SECTOR PROYECTO URBANIZACION BRICEIDA LEON HURTADO, EN EL MUNICIPIO DE CHITARAQUE, BOYACÁ	devuelto		10/10/2022



66	CHINAVITA	"CONSTRUCCIÓN DE PAVIMENTO RIGIDO EN LAS VIAS URBANAS "BICENTENARIO" DEL MUNICIPIO DE CHINAVITA - BOYACA	DEVUELTO	1,607,388,375.07	13/10/1022
----	-----------	--	----------	------------------	------------

Fuente: Dirección Técnica.

Inventario Vial.

El inventario vial de Boyacá constituye un componente esencial en la gestión eficiente de la infraestructura del departamento. Este segmento detalla de manera exhaustiva la extensión y estado de la red vial, abarcando carreteras principales, secundarias y vías locales. La información presentada no solo ofrece un análisis cuantitativo, sino que también destaca los esfuerzos de la Secretaría de Infraestructura para mantener y mejorar la integridad de estas vías.

Tabla 70 Inventario vial .

Provincia	Inventario Vial (km)				Permisos de intervención vial	
	Vías primarias	Vías Secundarias	Vías Terciarias	Total	Solicitudes	Otorgados
Centro	14,1	207,5	844,7	1066,2	12	7
Gutierrez	0,0	82,7	150,2	232,9	0	0
La Libertad	0,0	112,7	44,1	156,8	0	0
Lengupá	0,0	6,4	114,5	120,8	0	0
Márquez	0,0	162,7	216,4	379,1	1	1
Neira	0,0	126,4	144,1	270,5	0	0
Norte	0,0	134,7	236,9	371,6	0	0
Occidente	0,0	251,2	634,2	885,4	5	3
Oriente	0,0	93,6	203,9	297,5	0	0
Ricaurte	0,0	121,2	177,4	298,6	3	2
Sugamuxi	15,8	202,2	183,2	401,1	9	4
Tundama	44,2	30,8	131,9	206,9	1	1
Valderrama	25,5	47,9	145,2	218,6	1	1
Puerto Boyacá	0,0	0,0	10,1	10,1	0	0
Cubará	0,0	0,0	0,0	0,0	0	0

Fuente: Dirección de obras publicas

Tabla 71 Inventario vial II.

Provincia	Municipios atendidos con maquinaria	Solicitudes de Mantenimiento/Mejoramiento/Rehabilitación	Km de vía mantenidos con maquinaria amarilla	Km de vía mantenidos con labores de limpieza
Centro	3	11	40,0	0,0
Gutierrez	2	13	0,0	0,0
La Libertad	2	4	100,8	0,0
Lengupá	5	13	35,0	0,0
Márquez	5	26	148,7	0,0
Neira	5	13	122,4	0,0
Norte	5	12	51,2	41,6
Occidente	12	59	174,9	0,0
Oriente	1	8	0,0	0,0
Ricaurte	7	29	179,4	91,7
Sugamuxi	7	22	53,1	0,0
Tundama	6	19	143,9	40,2
Valderrama	4	27	85,1	0,0
Puerto Boyacá	1	4	10,8	5,5
Cubará	1	2	7,4	0,0

Fuente: Dirección de obras publicas

Tabla 72 Inventario vial III

Provincia	Contratos/convenios suscritos 2022	Contratos/convenios supervisados en el año 2022			Visitas técnicas
		En ejecución	Terminados	Entregados	
Centro	2	5	6	3	59
Gutierrez	0	0	8	1	6
La Libertad	0	0	3	1	18
Lengupá	1	1	4	2	15
Márquez	0	1	1	3	13
Neira	0	0	1	5	12
Norte	0	0	4	1	3
Occidente	4	3	4	0	35
Oriente	0	0	0	2	22
Ricaurte	1	0	8	1	20
Sugamuxi	0	1	2	3	22
Tundama	3	2	2	1	34
Valderrama	1	1	1	3	19
Puerto Boyacá	0	0	0	0	2
Cubará	0	0	1	0	0

Fuente: Dirección de obras publicas

11. INFORMACIÓN PRINCIPAL

SECRETARÍA DE MINAS Y ENERGÍA

La Secretaría de Minas y Energía de la Gobernación de Boyacá, a lo largo del año 2022, ha desempeñado un papel central en la gestión y supervisión de los recursos mineros y energéticos del departamento. Este segmento de información proporciona una visión detallada de las actividades, proyectos y logros de la secretaría, destacando su contribución al desarrollo sostenible, la regulación eficiente de la actividad minera y la promoción de fuentes de energía diversificadas y sostenibles. Desde la exploración y aprovechamiento responsable de los recursos naturales hasta la promoción de la eficiencia energética, la Secretaría de Minas y Energía ha sido un agente clave en la configuración de políticas y estrategias que equilibran el crecimiento económico con la preservación del entorno y el impulso de fuentes energéticas innovadoras. Este informe refleja el compromiso continuo de la secretaría con un enfoque integral que fomente un sector minero y energético responsable y alineado con las metas de desarrollo sostenible de Boyacá.

Aspectos generales

Misión

Propender por el Desarrollo Minero energético del Departamento, mediante la gestión y coordinación de la Asistencia y Asesoría en la optimización de los procesos productivos, la transferencia de Tecnología, el establecimiento de formas asociativas, la consecución de nuevos mercados, el fomento de la aplicación de los principios del desarrollo sostenible y la incorporación de las exigencias en materia de salud ocupacional que conlleve a reducir los impactos económicos de la accidentalidad laboral y los costos sociales en la producción de la riqueza sectorial.

Funciones

1. Apoyar el desarrollo minero-energético del Departamento mediante la gestión, promoción y fomento de las actividades mineras, energéticas, de gas e hidrocarburos.
2. Desarrollar diagnósticos, caracterización y análisis de las necesidades minero energéticas, así como del Departamento en aras de identificar las fortalezas, oportunidades, amenazas y debilidades del sector, de manera articulada con las sectoriales y entidades encargadas.
3. Dirigir la política departamental para el desarrollo del sector minero- energético.

4. Coordinar con la Secretaría de Planeación la implementación del sistema de información geográfica en el que se tenga actualizada la información referente a las unidades de producción minera, áreas de exploración y explotación, estadísticas minero-energéticas, de hidrocarburos y gas; las zonas de interés ambiental y demás información pertinente.
5. Apoyar programas de asistencia técnica a los municipios, asociaciones de municipios y comunidad organizada, con miras a tornar viable la actividad económica de la región en materia minero-energética, en concordancia con las políticas nacionales.
6. Coordinar con las entidades de orden Nacional los planes, programas y proyectos en materia minera y energética, en aras de implementarlos en el Departamento optimizando la inversión de los recursos.
7. Propiciar el establecimiento y fortalecimiento de la actividad minero-energética, creando los espacios y las condiciones necesarias para la inversión nacional y/o extranjera que permita el mejoramiento del sector.
8. Asesorar a los municipios en sus planes y programas orientados al desarrollo energético y minero, desde la perspectiva económica, del ambiente y el desarrollo sostenible.
9. En coordinación con el Ministerio de Minas y Energía, Servicio Geológico Colombiano, Agencia Nacional de Minería, Corporaciones Autónomas Regionales, o quienes hagan sus veces; gremios económicos, instituciones públicas y privadas, municipios y demás entidades de orden nacional, departamental y municipal relacionadas con el sector, gestionar información relacionada con el potencial minero del Departamento para fomentar su aprovechamiento.
10. Efectuar estudios del mercado energético y minero, evaluar sus riesgos, proponer y/o ejecutar las estrategias y mecanismos orientados a garantizar la permanencia de las entidades productivas, en aras de responder a colapsos económicos y sociales de manera articulada con las sectoriales involucradas.
11. Desarrollar programas de seguridad minera incorporando las exigencias en materia de Sistemas de Gestión de Seguridad y Salud en el Trabajo y demás normatividad que conlleve a sensibilidad en temas de accidentalidad laboral y los costos sociales en la producción.
12. Promover y fomentar las cadenas productivas del sector minero en aras de mejorar la competitividad del sector, en coordinación con las dependencias y entidades encargadas del tema.
13. Adelantar acciones que contribuyan a la estructuración, gestión y ejecución de proyectos de cobertura de energía eléctrica, energías no convencionales y combustibles de acuerdo a las necesidades existentes en el Departamento.

14. Promover la adopción de tecnologías que garanticen una producción limpia en el quehacer productivo de las comunidades, propiciando los convenios y alianzas estratégicas en tal sentido.

15. Apoyar a las Secretarías y demás entidades encargadas de ejecutar programas de niñez, mujer, familia, asociatividad, educación, salud, deporte entre otros, en pro del mejoramiento de la calidad de vida de la población minera del Departamento.

Proyectos destacados en la vigencia 2022

Tabla 73 Proyectos destacados vigencia 2022.

PROYECTO	INDICADOR	VALOR	ESTADO
APOYO A LA IMPLEMENTACIÓN DE PROYECTOS CUNÍCOLAS EN LOS MUNICIPIOS DE SOGAMOSO Y GÁMEZA DEL DEPARTAMENTO DE BOYACÁ.”	FAMILIAS DEL SECTOR MINERO BENEFICIADAS CON PROYECTOS AGRÍCOLAS, PECUARIOS Y/O FORESTALES	29.990.000	EJECUTADO
FORTALECIMIENTO AL SERVICIO DE GAS DOMICILIARIO GLP POR REDES MEDIANTE SUBSIDIOS DE DERECHOS DE CONEXIÓN E INSTALACIÓN INTERNA PARA LOS ESTRATOS 1 Y 2 DE LOS MUNICIPIOS DE BUENAVISTA, JERICÓ Y SATIVASUR Y PAYA, VIGENCIA 2022- DEPARTAMENTO DE BOYACÁ	NUEVOS SUSCRIPTORES CON SERVICIO DE GAS DOMICILIARIO POR REDES	819.400.000	EJECUTADO
IMPLEMENTACIÓN Y FOMENTO DEL USO DE ENERGÍAS ALTERNATIVAS A TRAVÉS DE LABORATORIO TÉCNICO DE ENERGÍA SOLAR FOTOVOLTAICA PARA EL INSTITUTO TÉCNICO INDUSTRIAL RAFAEL REYES DEL MUNICIPIO DE DUITAMA, BOYACÁ	MUNICIPIOS BENEFICIADOS CON ENERGÍAS ALTERNATIVAS	440.000.000	EJECUTADO

SUMINISTRO DE AUTOGENERADORES DE ENERGÍA SOLAR- FOTOVOLTAICA CON POTENCIA INSTALADA DE 1060W PARA EL DEPARTAMENTO DE BOYACÁ.	MUNICIPIOS BENEFICIADOS CON ENERGÍAS ALTERNATIVAS	3.350.000.000	EN EJECUCIÓN
FORTALECIMIENTO AL SERVICIO DE GAS NATURAL COMPRIMIDO MEDIANTE SUBSIDIOS DE DERECHOS DE CONEXIÓN E INSTALACIÓN INTERNA PARA LOS HABITANTES DE LAS VEREDAS LA COSTA Y EL HATILLO DE ESTRATOS 1 Y 2 DEL MUNICIPIO DE SOATÁ - DEPARTAMENTO DE BOYACÁ	NUEVOS SUSCRIPTORES CON SERVICIO DE GAS DOMICILIARIO POR REDES	431.750.000	EJECUTADO
EXPANSIÓN DE INFRAESTRUCTURA ELÉCTRICA RURAL Y OPTIMIZACIÓN DEL SISTEMA DE ILUMINACIÓN EN VIAS DEPARTAMENTALES PARA EL MUNICIPIO DE FIRAVITOBA	NUEVAS VIVIENDAS CON ENERGÍA ELÉCTRICA INSTALADA	548.260.000	EJECUTADO
AUNAR ESFUERZOS FINANCIEROS, TÉCNICOS Y ADMINISTRATIVOS ENTRE EL DEPARTAMENTO DE BOYACÁ Y EL MUNICIPIO DE EL COCUY PARA LA EXPANSIÓN DE INFRAESTRUCTURA ELÉCTRICA RURAL Y OPTIMIZACIÓN DEL SISTEMA DE ILUMINACIÓN.	NUEVAS VIVIENDAS CON ENERGÍA ELÉCTRICA INSTALADA	899.160.000	EJECUTADO
MODERNIZACIÓN Y EXPANSIÓN DE LA INFRAESTRUCTURA ELÉCTRICA RURAL Y DEL SISTEMA DE ILUMINACIÓN DEL MUNICIPIO DE PESCA BOYACÁ,	NUEVAS VIVIENDAS CON ENERGÍA ELÉCTRICA INSTALADA	1.198.850.000	EJECUTADO
AUNAR ESFUERZOS PARA EL MEJORAMIENTO Y OPTIMIZACIÓN DEL ALUMBRADO PÚBLICO DEL PARQUE PRINCIPAL Y ANDEN PERIMETRAL DEL MUNICIPIO DE LA UVITA	NUEVAS VIVIENDAS CON ENERGÍA ELÉCTRICA INSTALADA	662.630.000	EJECUTADO

Fuente: secretaria de minas y energía

Cobertura de gas natural en Boyacá

La información estadística sobre la cobertura de gas domiciliario por redes en el departamento de Boyacá brinda una visión esencial del acceso a uno de los servicios básicos fundamentales. Este segmento detalla la expansión y desarrollo de la infraestructura de gas domiciliario, subrayando el alcance y la efectividad de los esfuerzos

realizados por la Secretaría de Minas y Energía para llevar este servicio a comunidades a lo largo del departamento. La cobertura de gas domiciliario no solo representa un avance en términos de comodidad y calidad de vida para los residentes de Boyacá, sino que también promueve prácticas energéticas más sostenibles y eficientes.

Tabla 74 Cobertura de gas natural.

Municipio	Empresa	Total Usuarios Residenciales Conectados	Total Comercial Conectados	Total Industrial Conectados	Total Usuarios Conectados
PUERTO BOYACA	ALCANOS DE COLOMBIA S.A. E.S.P.	10233	117	0	10350
SOCHA	DISTICON	1221	0	0	1221
PAJARITO	EMPRESA DE ENERGÍA DE CASANARE S.A. E.S.P.	275	15		290
MIRAFLORES	ENERCER S.A. ESP	2053	78	0	2131
BERBEO	ENERCER S.A. ESP	242	6	0	248
PAEZ	ENERCER S.A. ESP	655	27	0	682
SAN EDUARDO	ENERCER S.A. ESP	434	17	0	451
ZETAQUIRA	ENERCER S.A. ESP	856	23	0	879
GARAGOA	ENERCER S.A. ESP	4666	119	0	4785
TENZA	ENERCER S.A. ESP	914	11	0	925
LA CAPILLA	ENERCER S.A. ESP	613	11	0	624
SUTATENZA	ENERCER S.A. ESP	488	12	0	500
GUATEQUE	ENERCER S.A. ESP	2829	100	0	2929
CAMPOHERMOSO	ENERCER S.A. ESP	335	9	0	344
CHINAVITA	ENERCER S.A. ESP	955	8	0	963
PACHAVITA	ENERCER S.A. ESP	258	7	0	265
SAN LUIS DE GACENO	ENERCER S.A. ESP	973	2	0	975
UMBITA	ENERCER S.A. ESP	360	4	0	364
MONIQUIRA	ESPIGAS S.A. E.S.P.	4653	156	0	4809
TUNJA	GAS NATURAL CUNDIBOYACENSE S.A. E.S.P.	59224	2122	4	61350



OICATA	GAS NATURAL CUNDIBOYACENSE S.A. E.S.P.	171	12	0	183
MOTAVITA	GAS NATURAL CUNDIBOYACENSE S.A. E.S.P.	340	18	0	358
DUITAMA	GAS NATURAL CUNDIBOYACENSE S.A. E.S.P.	39401	1313	10	40724
SOGAMOSO	GAS NATURAL CUNDIBOYACENSE S.A. E.S.P.	38748	1325	12	40085
TUTA	GAS NATURAL CUNDIBOYACENSE S.A. E.S.P.	1440	74	0	1514
PAIPA	GAS NATURAL CUNDIBOYACENSE S.A. E.S.P.	9737	416	0	10153
CHIQUINQUIRA	GAS NATURAL CUNDIBOYACENSE S.A. E.S.P.	14171	501	4	14676
CUCAITA	GAS NATURAL CUNDIBOYACENSE S.A. E.S.P.	470	19	0	489
SORA	GAS NATURAL CUNDIBOYACENSE S.A. E.S.P.	176	8	0	184
BELEN	GAS NATURAL CUNDIBOYACENSE S.A. E.S.P.	1511	107	0	1618
CERINZA	GAS NATURAL CUNDIBOYACENSE S.A. E.S.P.	492	21	1	514
SANTA ROSA DE VITERBO	GAS NATURAL CUNDIBOYACENSE S.A. E.S.P.	2189	78	0	2267
SUTAMARCHAN	GAS NATURAL CUNDIBOYACENSE S.A. E.S.P.	592	55	0	647
TINJACA	GAS NATURAL CUNDIBOYACENSE S.A. E.S.P.	333	32	0	365



CÓMBITA	GAS NATURAL CUNDIBOYACENSE S.A. E.S.P.	750	34	0	784
BRICEÑO	GAS NATURAL CUNDIBOYACENSE S.A. E.S.P.	147	7	0	154
SÁCHICA	GAS NATURAL CUNDIBOYACENSE S.A. E.S.P.	840	70	0	910
SAMACA	GAS NATURAL CUNDIBOYACENSE S.A. E.S.P.	4185	159	0	4344
RÁQUIRA	GAS NATURAL CUNDIBOYACENSE S.A. E.S.P.	607	182	1	790
SANTA SOFIA	GAS NATURAL CUNDIBOYACENSE S.A. E.S.P.	322	31	0	353
CALDAS	GAS NATURAL CUNDIBOYACENSE S.A. E.S.P.	98	8	0	106
FLORESTA	GAS NATURAL CUNDIBOYACENSE S.A. E.S.P.	688	19	0	707
VILLA DE LEYVA	GAS NATURAL CUNDIBOYACENSE S.A. E.S.P.	2867	354	1	3222
TUNUNGUA	GAS NATURAL CUNDIBOYACENSE S.A. E.S.P.	77	5	0	82
TIBASOSA	GAS NATURAL CUNDIBOYACENSE S.A. E.S.P.	1638	97	0	1735
NOBSA	GAS NATURAL CUNDIBOYACENSE S.A. E.S.P.	3250	126	1	3377
ARCABUCO	GASES DEL SUR DE SANTANDER S.A. E.S.P.	747	55	0	802
CHITARAQUE	GASES DEL SUR DE SANTANDER S.A. E.S.P.	469	11	0	480



SANTANA	GASES DEL SUR DE SANTANDER S.A. E.S.P.	786	20	0	806
TOGUI	GASES DEL SUR DE SANTANDER S.A. E.S.P.	274	10	0	284
BOAVITA	GASES DEL SUR DE SANTANDER S.A. E.S.P.	771	0	0	771
LA UVITA	GASES DEL SUR DE SANTANDER S.A. E.S.P.	533	5	0	538
SOATA	GASES DEL SUR DE SANTANDER S.A. E.S.P.	2633	3	0	2636
SAN JOSE DE PARE	INGENIERIA Y SERVICIOS S.A. E.S.P.	1722	4	0	1726
SOTAQUIRA	INGENIERIA Y SERVICIOS S.A. E.S.P.	1988	13	0	2001
BOYACA	MADIGAS INGENIEROS S.A. E.S.P.	269	14		283
CIÉNEGA	MADIGAS INGENIEROS S.A. E.S.P.	861	33		894
JENESANO	MADIGAS INGENIEROS S.A. E.S.P.	995	37		1032
NUEVO COLÓN	MADIGAS INGENIEROS S.A. E.S.P.	525	18		543
RAMIRIQUÍ	MADIGAS INGENIEROS S.A. E.S.P.	2008	98		2106
TIBANA	MADIGAS INGENIEROS S.A. E.S.P.	726	28		754
TURMEQUÉ	MADIGAS INGENIEROS S.A. E.S.P.	682	28		710



VENTAQUEMADA	MADIGAS INGENIEROS S.A. E.S.P.	1237	86	3	1326
VIRACACHA	MADIGAS INGENIEROS S.A. E.S.P.	239	8		247
CHIVATA	MADIGAS INGENIEROS S.A. E.S.P.	170	10		180
SIACHOQUE	MADIGAS INGENIEROS S.A. E.S.P.	467	18	1	486
SORACA	MADIGAS INGENIEROS S.A. E.S.P.	471	30		501
FIRAVITOPA	MADIGAS INGENIEROS S.A. E.S.P.	885	9	1	895
PESCA	MADIGAS INGENIEROS S.A. E.S.P.	639	19		658
TOTA	MADIGAS INGENIEROS S.A. E.S.P.	245	17		262
CUITIVA	MADIGAS INGENIEROS S.A. E.S.P.	130	5		135
IZA	MADIGAS INGENIEROS S.A. E.S.P.	338	10		348
AQUITANIA	MADIGAS INGENIEROS S.A. E.S.P.	1601	29		1630
SABOYA	MADIGAS INGENIEROS S.A. E.S.P.	354	12		366
CORRALES	MADIGAS INGENIEROS S.A. E.S.P.	318	5		323
BUSBANZA	MADIGAS INGENIEROS S.A. E.S.P.	136			136



FLORESTA	MADIGAS INGENIEROS S.A. E.S.P.	26			26
GAMEZA	MADIGAS INGENIEROS S.A. E.S.P.	105			105
TOPAGA	MADIGAS INGENIEROS S.A. E.S.P.	350		1	351
MONGUI	MADIGAS INGENIEROS S.A. E.S.P.	62			62
MONGUA	MADIGAS INGENIEROS S.A. E.S.P.	2			2

Fuente: Ministerio de minas y energía

Accidentalidad Minera.

La información estadística sobre la accidentalidad minera en el departamento de Boyacá arroja luz sobre la seguridad y las condiciones laborales en el sector minero. Este segmento detalla la frecuencia, tipología y consecuencias de los accidentes mineros, destacando los esfuerzos de la Secretaría de Minas y Energía para implementar medidas preventivas y de control que salvaguarden la integridad de los trabajadores y promuevan ambientes laborales seguros. La recopilación de datos relacionados con la accidentalidad minera no solo proporciona una evaluación objetiva de los riesgos asociados a la actividad minera en Boyacá, sino que también orienta la formulación de políticas y programas de seguridad que buscan reducir y prevenir incidentes.

Tabla 75 Accidentalidad minera .

Año	Emergencias	Fatalidades	Heridos
2010	24	31	4
2011	28	33	12
2012	24	28	7
2013	24	16	17
2014	20	19	4
2015	26	27	9
2016	25	19	2
2017	30	29	7
2018	37	30	17
2019	42	24	14
2020	55	31	8



2021	36	52	9
2022	38	52	11

Fuente. Agencia Nacional de Minería

Precio combustibles: comparativo de la capital del departamento con otras capitales.

Tabla 76 Comparativos precios de combustibles.

PRECIOS DE REFERENCIA POR CIUDADES	Vigencia 01 de enero de 2022		Vigencia 12 de Marzo de 2022		Vigencia 02 de Julio de 2022	
	Gasolina MC (\$/gal)	ACPM (\$/gal)	Gasolina MC (\$/gal)	ACPM (\$/gal)	Gasolina MC (\$/gal)	ACPM (\$/gal)
Bogotá	9.372	9.152	9.372	9.152	9.523	9.302
Medellín	9.311	9.167	9.310	9.161	6.464	9.311
Cali	9.405	9.274	9.403	9.269	9.562	9.419
Barranquilla	9.058	8.867	5.056	8.864	9.208	9.014
Santa Marta	9.158	8.867	9.156	8.964	9.308	9.114
Cartagena	9.018	8.836	9.016	8.832	9.168	8.982
Montería	9.268	9.086	9.266	9.082	9.418	9.232
Sincelejo	9.218	9.036	9.216	9.032	9.368	9.182
Bucaramanga	9.134	8.930	9.135	8.923	9.277	9.076
Villavicencia	9.472	9.252	9.472	9.252	9.623	9.402
Tunja	9.506	9.286	9.506	9.286	9.657	9.436
Pereira	9.050	9.222	9.348	9.216	9.507	9.366
Manizales	9.362	9.210	9.360	9.205	9.516	9.355
Armenia	9.362	9.234	9.360	9.228	9.519	9.378
Ibagué	9.317	9.144	9.315	9.141	9.472	9.291
Neiva	9.405	9.233	9.404	9.230	9.560	9.380
Pasto	7.922	8.307	7.917	8.307	8.032	8.457
Cúcuta	7.632	7.043	7.426	6.874	7.576	7.024

Fuente: Ministerio de minas y energía

12. INFORMACIÓN PRINCIPAL DE LA SECRETARÍA DE MEDIO AMBIENTE

La información estadística de la Secretaría de Medio Ambiente de la Gobernación de Boyacá para el año 2022 revela un compromiso inquebrantable con la preservación y el manejo sostenible de los recursos naturales en el departamento. Este segmento detalla los esfuerzos y logros significativos en la conservación de la biodiversidad, la gestión de residuos, la protección de ecosistemas clave y la promoción de prácticas amigables con el entorno. La secretaría ha liderado programas innovadores para la educación ambiental, la restauración de áreas degradadas y la mitigación de impactos ambientales. La recopilación de datos proporciona una evaluación precisa de los avances hacia metas ambientales, sirviendo como base para la toma de decisiones informadas y estrategias que fortalecen la resiliencia del ecosistema boyacense.

Aspectos generales

Misión

Nuestro compromiso es brindar un servicio público de calidad, con la implementación de sólidas bases de desarrollo sostenible, humano y ambiental, mediante procesos de participación, liderazgo público y gestión estratégica; apropiación de valores y articulación de políticas, tendencias a mejorar las condiciones de vida de la población.

Visión

En el año 2027 Boyacá será una región próspera y competitiva, gracias a la generación de cadenas de valor basadas en la ciencia, la tecnología y la innovación, el aprovechamiento estratégico de su posición geográfica, su diversidad de climas, culturas, su enorme potencial turístico, minero y agrícola; su infraestructura y conectividad, así como su profunda responsabilidad social y la conservación del medio ambiente que brinda a su ciudadanos oportunidades de desarrollo social y económico en condiciones de sostenibilidad, equidad y seguridad.

Organigrama

- **Secretaría de medio ambiente y desarrollo sostenible**
- Dirección de gestión del recurso hídrico y saneamiento básico

Funciones Secretaría de medio ambiente y desarrollo sostenible

- Formular participativamente la política ambiental del Departamento.



- Diseñar las estrategias de coordinación para el desarrollo de las actuaciones del departamento en cada uno de sus sectores con el objetivo de adaptar, mitigar y reducir los fenómenos generados por el cambio climático.
- Liderar la consolidación del Observatorio Ambiental de Boyacá y mantener actualizada toda su información a través de la sectorial y demás entes de competencia.
- Administrar, mantener y custodiar los predios de interés hídrico o terrenos con destinación ambiental de propiedad de la Administración Departamental de Boyacá, en coordinación y cooperación de las demás sectoriales de la administración departamental, en especial de la Secretaría General en materia documental y de titulación.
- Formular los planes, programas y proyectos de desarrollo medio ambiental del Departamento y asesorar en la definición de los planes de desarrollo ambiental, programas y proyectos en materia de protección del medio ambiente, los recursos naturales renovables, de manera que asegure la armonía y coherencia de las políticas y acciones adoptadas.
- Actuar en cooperación con las entidades y organismos sectoriales con presencia en el Departamento en cumplimiento de las funciones asignadas por el ordenamiento jurídico vigente a las autoridades competentes en la materia.
- Formular y orientar los planes y programas tendientes a la investigación, conservación, mejoramiento, promoción, valoración y uso sostenible de los recursos naturales y servicios ambientales del Departamento y sus territorios socio-ambientales reconocidos.
- Promover planes, programas y proyectos tendientes a la conservación, consolidación, enriquecimiento y mantenimiento de la estructura ecológica principal y del recurso hídrico superficial y subterráneo del Departamento.
- Ejecutar y supervisar, en coordinación con las entidades competentes, la implementación del plan decenal de educación ambiental para el Departamento; de conformidad con la normatividad y políticas nacionales vigentes.
- Contribuir con las autoridades ambientales en el control y vigilancia del cumplimiento de las normas de protección ambiental y manejo de recursos naturales.
- Elaborar estrategias de mejoramiento de la calidad de aire y la prevención y corrección de la contaminación auditiva, visual y electromagnética, así como establecer las redes de monitoreo respectivas, en coordinación de las competencias de vigilancia en salud pública a nivel departamental, en coordinación con las autoridades ambientales.
- Apoyar el seguimiento a los vertimientos y emisiones contaminantes, disposición de desechos sólidos; en coordinación de la acción de la Empresa Departamental de Servicios Públicos de Boyacá y/o entidad que la modifique, sustituya o complemente y de las empresas prestadoras de servicios públicos de agua en el Departamento, para desarrollar proyectos de saneamiento y descontaminación, en coordinación con la entidad de competencia administrativa de los servicios públicos.



- Ejecutar, administrar, operar y mantener en coordinación con las entidades territoriales, proyectos y programas de desarrollo sostenible, obras de infraestructura cuya realización sea necesaria para la defensa y protección, o para la descontaminación y/o recuperación del medio ambiente y los recursos naturales renovables en el Departamento.
- Promover y desarrollar programas educativos, recreativos e investigativos en materia ecológica, botánica, fauna, medio ambiente y conservación de los recursos naturales.
- Desarrollar y promover programas de reforestación y aislamiento en particular de especies nativas, coordinar con las entidades competentes y efectuar el registro e inventario en estas materias.
- Promover la recuperación, conservación, protección, manejo, uso y aprovechamiento de los recursos naturales renovables a fin de garantizar el derecho a gozar y heredar un ambiente sano.
- Diseñar, evaluar, promover y hacer el seguimiento a las políticas, planes, programas, estrategias, instrumentos, proyectos y regulaciones con respecto a la conservación, recuperación, manejo y uso sostenible de la biodiversidad y ecosistemas estratégicos del Departamento.
- Establecer las prioridades de sensibilización y capacitación en materia ambiental para fijar los mecanismos que permitan mantener la cultura de la producción limpia, en el marco de las buenas prácticas ambientales y de disposición final de los elementos contaminantes.
- Adelantar la revisión normativa y mantener actualizadas las directrices que el Departamento en cumplimiento de la política ambiental, deba adelantar en materia de seguimiento y optimización de las actividades industriales y procesos productivos que impacten la sostenibilidad ambiental del territorio.
- Realizar seguimiento a los planes, programas y proyectos de desarrollo medio ambiental del Departamento para su cumplimiento.
- Adelantar las acciones pertinentes para la formulación e implementación de una Política Pública de Protección y Bienestar Animal para el Departamento de Boyacá, siendo la principal promotora de estrategias para la protección, tenencia responsable y bienestar de los animales en el territorio Departamental.

Funciones dirección de gestión del recurso hídrico y saneamiento básico

- Mantener un vínculo para la investigación y operación de políticas en materia de conservación, recuperación, descontaminación de las fuentes hídricas y afluentes acuíferos del Departamento a través de las corporaciones autónomas regionales y de las facultades académicas con perfil ambiental, sanitario e hídrico.
- Apoyar planes, programas y proyectos de los servicios públicos domiciliarios de acueducto en el Departamento, en coordinación con la empresa de servicios públicos de Boyacá ESPB.



- Apoyar a las comunidades para el fortalecimiento institucional en la prestación del servicio en agua potable y saneamiento básico en coordinación con los entes territoriales.
- Prestar asistencia técnica a acueductos rurales en coordinación con los entes territoriales.
- Formular y viabilizar proyectos en agua potable y saneamiento básico rural en coordinación con los entes territoriales.
- Formular los planes, programas y proyectos de agua potable y saneamiento básico de manera que asegure la armonía y coherencia de las políticas adoptadas.
- Apoyar a las comunidades en estudios de prefactibilidad y el diseño de acueductos, plantas de tratamiento de agua potable y saneamiento básico en el Departamento.
- Apoyar la inspección y seguimiento a las inversiones en estabilidad y garantía en las obras de agua potable y saneamiento básico construidas por el Departamento.
- Apoyar a los municipios descertificados por calidad de agua facilitando la asesoría técnica y administrativa para presentar proyectos para la inversión de recursos del Sistema General de Participaciones (SGP) y garantizar la transferencia de los subsidios a los prestadores de los servicios de acueducto, alcantarillado y aseo.
- Asistir a los POMCAS para la formulación y actualización de los planes de manejo y ordenamiento de cuencas hidrográficas.
- Participar en las mesas sectoriales de agua potable y saneamiento básico del Departamento.
- Realizar seguimiento a los planes, programas y proyectos de agua potable y saneamiento básico para su cumplimiento.

Proyectos destacados

Tabla 77 Proyectos destacados secretaria de medio ambiente y desarrollo sostenible

PROGRAMA	No. INDICADOR	NOMBRE INDICADOR	PROYECTO DESTACADO 2022	VALOR	Ton./recogidas	lugar de ejecución
GOBERNANZA DEL AGUA	689	Acciones e inversiones gestionadas para la recuperación y restauración de la cuenca del Lago de Tota	Implementación de acciones de Limpieza y mejoramiento paisajístico de las microcuencas Río Hato Laguna y Tobal y Quebrada los Pozos fuentes de Recarga Hídrica del Lago de Tota en el Dpto de Boyacá	\$ 0	2	Quebradas : Hato Laguna, Tobal y los Pozos del municipio de Aquitania
	667	Sistemas de tratamiento de agua potable optimizados	AUNAR ESFUERZOS ENTRE EL DEPARTAMENTO DE BOYACÁ Y EL MUNICIPIO DE JENESANO PARA LA "OPTIMIZACIÓN ACUEDUCTO Y CONSTRUCCIÓN SISTEMA DE TRATAMIENTO EL MANANTIAL VEREDA BAGANIQUE MUNICIPIO DE JENESANO".	\$ 263.000.000	N.A	Vereda Bagancique- Mpio Jenesano
			AUNAR ESFUERZOS ENTRE EL DEPARTAMENTO DE BOYACÁ Y EL MUNICIPIO DE PAIPA PARA LA "OPTIMIZACIÓN ACUEDUCTO LA ESPERANZA DEL MUNICIPIO DE PAIPA, BOYACA	\$ 135.000.000	N.A	Vereda la Esperanza - Mpio Paipa

			OPTIMIZACIÓN DE ACUEDUCTOS RURALES DE LAS VEREDAS LAS PEÑAS Y LAS PALMAS DEL MUNICIPIO DE LA CAPILLA, BOYACÁ	\$ 141.000.000	N.A	vereda las Peñas y las Palmas -Mpio la Capilla
	664	Operadores rurales de PTAP capacitados	SUMINISTRO DE ELEMENTOS DE PROTECCIÓN PERSONAL A LOS FONTANEROS PARA INCENTIVAR EL DESARROLLO DE BUENAS PRACTICAS DE OPERACIÓN EN LOS SISTEMAS DE ACUEDUCTO RURALES DEL DEPARTAMENTO DE BOYACÁ"	\$ 20.000.000	N.A	Mpios de Garagoa, Moniquirá, Guayatá, Somondoco, Macanal, Pachavita y Tunja
NEGOCIOS VERDES	633	Viveros identificados y optimizados	"SUMINISTRO DE INSUMOS Y HERRAMIENTAS PARA EL JARDÍN BOTÁNICO JOSÉ JOAQUIN CAMACHO DE LA CIUDAD DE TUNJA PARA LA PRODUCCIÓN DE MATERIAL VEGETAL Y RECUPERACIÓN DE ECOSISTEMAS AMENAZADOS Y AFECTADOS EN EL DEPARTAMENTO DE BOYACÁ"	\$ 74.763.761	N.A	N.A
EDUCACIÓN, PARTICIPACIÓN Y CULTURA AMBIENTAL	642	Proyectos Ambientales Escolares- PRAE fortalecidos	CONTRIBUCIÓN A LOS PROYECTOS AMBIENTALES ESCOLARES (PRAE) EN EL DEPARTAMENTO DE BOYACÁ"	\$ 23.281.600	N.A	San José de Pare Almeida Motavita Tunja Chitaraque Santa María Gámeza Cómbita Monguí Jerico Briceño



CONSERVACION DE ECOSISTEMAS	623	Nuevos predios de interés hídrico con estrategia de guarda páramos y guardabosques implementada.	DESARROLLO DE ACCIONES DE CONSERVACIÓN, MANTENIMIENTO, CONTROL Y SEGUIMIENTO EN ÁREAS ESTRATÉGICAS DE INTERÉS HÍDRICO Y SUS ZONAS DE INFLUENCIA PARA LA VIGENCIA 2022 EN EL DEPARTAMENTO DE BOYACÁ	\$ 469.039.040	N.A	Miraflores, Zetaquirá, Arcabuco, Guicán, Berbeo, San Eduardo y El Cocuy
	625	Estrategias de compensación formuladas e implementadas (RABANAL)	IMPLEMENTACION DE ESQUEMAS POR SERVICIOS AMBIENTALES EN EL PARAMO RABANAL	\$ 141.000.000	N.A	Ráquira, Ventaquemada y samacá

Fuente: secretaria de medio ambiente.

Tabla 78 Proyectos destacados secretaria de medio ambiente y desarrollo sostenible II.

PROGRAMA	Población impactada	Caudal tratado lt/seg	Operadores capacitados	Producción vegetal	Insumos y Herramientas	Institución Educativa
GOBERNANZA DEL AGUA	32.388 hab. (municipios de Aquitania, Tota y Cuítiva)	N.A	N.A	N.A	N.A	N.A
	532 usuarios	1,13	N.A	N.A	N.A	N.A
	560 usuarios	0,69	N.A	N.A	N.A	N.A
	168 usuarios	2,5	N.A	N.A	N.A	N.A
	6800 Usuarios	N.A	15	N.A	N.A	N.A



NEGOCIOS VERDES	N.A	N.A	N.A	60.000 plantas entregadas a las comunidades del depto	.carretilla, manguera, puntillas, grapas, pala agrícola, fumigadora, guadañadora, abonos, bolsas, canastilla plástica, fertilizantes, cascarilla de arroz, insecticida, etc	N.A				
EDUCACIÓN, PARTICIPACIÓN Y CULTURA AMBIENTAL	1070	N.A	N.A	N.A	N.A	La Amistad				
	274					Enrique Suarez				
	880					Versalles				
	545					Ntra Señora del Rosario				
	60					Sn. Pedro Claver				
	90					Técnica Jacinto Vega				
	67					Saza				
	41					Integrado				
	40					Técnica José Acevedo				
	250					López Quevedo				
	136					N.A	N.A	N.A	N.A	Manuel Briceño
	CONSERVACION DE ECOSISTEMAS					20.000 hab.	N.A	N.A	N.A	N.A
69 usuarios		N.A	N.A	N.A	N.A	N.A				

Fuente: secretaria de medio ambiente y desarrollo sostenible.

13. INFORMACIÓN GENERAL DE LA SECRETARÍA DE AGRICULTURA.

En esta sección, se expone la información principal, de la secretaría de agricultura de Boyacá donde se encontrará la misión, visión, organigrama, proyectos destacados y principales del año 2022.

ASPECTOS GENERALES.

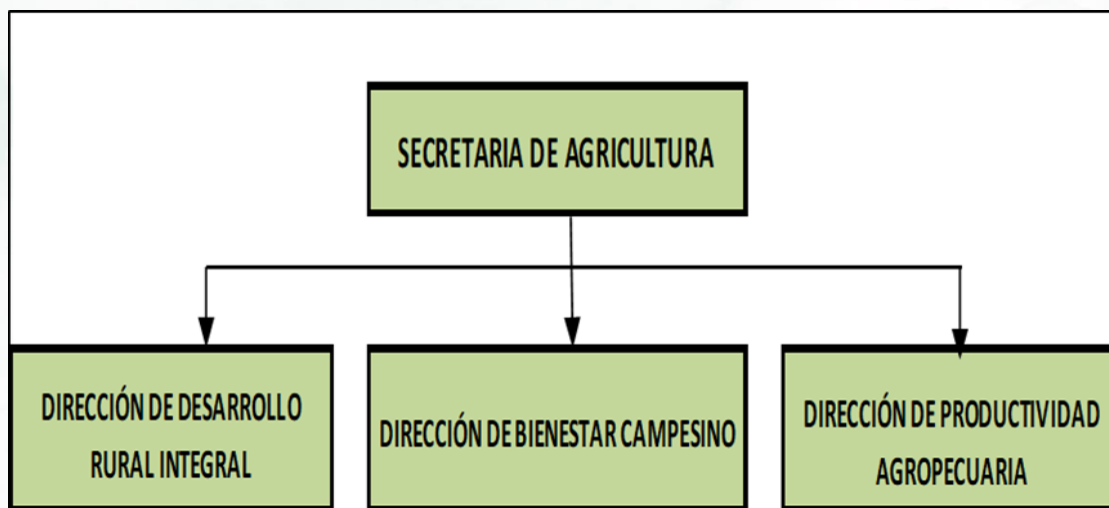
MISIÓN

Nuestro compromiso es brindar un servicio público de calidad, con la implementación de sólidas bases de desarrollo sostenible, humano y ambiental mediante procesos de participación, liderazgo público y gestión estratégica, apropiación de valores y articulación de políticas, para mejorar las condiciones de vida de la población.

VISIÓN

En el año 2022 Boyacá será una región próspera y competitiva , gracias a la generación de cadenas de valor basadas en la ciencia la tecnología y la innovación ,el aprovechamiento estratégico de su posición geográfica , su diversidad de climas , culturas su enorme potencial turístico , minero , y agrícola , su infraestructura y conectividad , así como su profunda responsabilidad social y la conservación del medio ambiente que brinda a sus ciudadanos oportunidades de desarrollo social y económico en condiciones de sostenibilidad , equidad y seguridad.

15. Organigrama secretaría de fomento agropecuario.



PROYECTOS DESTACADOS EN LA VIGENCIA 2022

La secretaria de agricultura presenta para el año 2022 los siguientes proyectos destacados de gestión:

Tabla numero 78 de proyectos destacados.

BPIN	NOMBRE DE PROYECTO	OBJETO	COBERTUR A
2022 00415 0145	Apoyo en el mejoramiento del desempeño productivo del cultivo de papayuela (<i>vasconcellea pubescens. a. d. c.</i>), mediante la identificación del agente causal de la pudrición vascular, en los municipios Sotaquira, Tuta, Boyacá y Ramiriquí Boyacá	Fortalecer las capacidades productivas en las explotaciones de Papayuela en los municipios de Tuta, Sotaquira, Boyacá y Ramiriquí	Tuta, Sotaquira Ramiriquí, Boyacá- Boyacá
2022 00415 0086	“Apoyo a productores rurales afectados por eventos de variabilidad y crisis climático ocurridos en el 2022 en el departamento de Boyacá	Apoyar a los productores rurales afectados por eventos de variabilidad y crisis climática ocurridos en el 2022 en el departamento de Boyacá	Briceño, Buenavista, Jenesano, Tibaná, Quipama y Pauna, Duitama, Tibasosa, Puerto Boyacá, Santa Rosa, Nobsa y Paipa



<p>. 2022 00415 0098</p>	<p>“Apoyo a la implementación de estrategias que optimicen los procesos y procedimientos misionales de la secretaría de agricultura durante el segundo semestre de 2022 en el departamento de Boyacá</p>	<p>Apoyar la implementación de estrategias que optimicen los procesos y procedimientos misionales de la Secretaría de Agricultura del departamento de Boyacá.</p>	<p>Todo el departamento</p>
<p>2022 00415 0013</p>	<p>Apoyo al desarrollo de estrategias del sector agropecuario para el cumplimiento de metas y objetivos de la secretaría de agricultura en la vigencia 2022 del departamento de Boyacá</p>	<p>Implementar estrategias que mejoren la productividad, competitividad y asociatividad del sector rural, para el cumplimiento de las metas y objetivos que permitan el desarrollo del sector agropecuario del departamento de Boyacá en la vigencia 2022.</p>	<p>Todo el departamento</p>
<p>2022 00415 0131</p>	<p>“Implementación de estrategias tecnológicas para fortalecer la producción agropecuaria en el marco de la convocatoria fondo finca año 2021, en el departamento de Boyacá</p>	<p>Implementar estrategias tecnológicas para fortalecer la producción agropecuaria, en municipios del departamento de Boyacá.</p>	<p>Paipa (dos proyectos), Pisba, paya, Sogamoso, Tenza, Caldas, Buenavista, Socotá, Berbeo, quipama, Jenesano, santana. Briceño, Zetaquirá, Duitama tuta, villa de Leyva (dos proyectos)</p>



2022 00415 0194	Fortalecimiento del sector agropecuario de los municipios de floresta, Somondoco y Ráquira del departamento de Boyacá	Fortalecer las capacidades productivas, de 752 productores agropecuarios de los municipios de Somondoco, Floresta y Ráquira para la Asociación de Productores de la Vereda de Torre del departamento de Boyacá.	Floresta, Somondoco y Ráquira
2022 00415 0040	Desarrollo de estrategias comerciales del sector agropecuario a través de eventos, ferias y ruedas de negocios vigencia 2022 en el departamento de Boyacá	Fortalecer la competitividad y la sostenibilidad de organizaciones productivas del sector agropecuario del departamento de Boyacá	Todo el departamento
20220041503 59	Apoyo para el desarrollo de estrategias de comercialización de productos agropecuarios en el departamento de Boyacá.	fortalecimiento para la competitividad del sector agropecuario	Todo el departamento
20210041501 05	Desarrollo de estrategias tecnológicas para fortalecer la producción agropecuaria en el marco de la convocatoria fondo finca año 2020, en 6 municipios del departamento de Boyacá. paya, Gámeza, Somondoco, nuevo colón, toca, tota	Desarrollar estrategias tecnológicas para fortalecer la producción agropecuaria en el marco de la convocatoria fondo finca año 2020, en 6 municipios del departamento de Boyacá. Paya, Gámeza, Somondoco, Nuevo Colón, Toca, Tota	Paya, Gámeza, Somondoco, Nuevo Colón, Toca, Tota



2022004150129	Fortalecimiento de las cadenas productivas en el departamento de Boyacá	Fortalecer las cadenas productivas en el departamento de Boyacá	Todo el departamento
2021004150050	Apoyo de iniciativas empresariales del fondo emprender Sena, por emprendedores de los municipios de Pisba, paya, pajarito y labranza grande del departamento de Boyacá	Adhesión del departamento de Boyacá y los municipios de Labranzagrande, Pajarito, Paya y Pisba, al contrato interadministrativo no. co1.pccntr.2564825 de 2021, suscrito entre la UPTC y el Sena, particularmente para financiar proyectos e iniciativas empresariales presentadas en convocatoria cerrada llevada a cabo por el fondo emprender - Sena en el marco del contrato interadministrativo no. co1.pccntr.2564825 de 2021 suscrito entre el Sena y la UPTC.	Pisba, Paya, Pajarito, Labranzagrande

Fuente: Drive de la Secretaría de Agricultura y profesionales responsables de los proyectos.

INDICADORES IMPORTANTES DE LA SECRETARÍA DE AGRICULTURA EN EL AÑO 2022.

Indicadores de dirección de productividad para el año 2022.

En esta sección se encuentran los principales indicadores, producidos por la gestión desarrollada por la dirección de productividad para la vigencia.

Tabla 79 de indicadores de la dirección de productividad agropecuario.

INDICADOR DE PRODUCTO	Nº INDICADOR	TRIMESTRE 1 2022	TRIMESTRE 2 2022	TRIMESTRE 3 2022	TRIMESTRE 4 2022
Organizaciones de productores fortalecidas	486	27,00			
Asociaciones y/o productores asesorados en innovación de mercados	488	1,00	1,00	2,00	1,00
Puntos de venta asociativos instalados	489		1,00		



Eventos comerciales realizados	490	1,00			
Alianzas Comerciales establecidas	491	1,00	1,00	1,00	
Organizaciones de productores beneficiadas con alianzas comerciales	492	10,00	10,00	5,00	5,00
Organizaciones de productores beneficiadas con alianzas comerciales	493	4,00	8,00	6,00	4,00
Organizaciones participando en eventos comerciales y/o de formación	494	5,00	10,00	5,00	10,00
Participación en eventos comerciales del sector agropecuario a nivel nacional e internacional.	495	1,00	1,00	1,00	1,00
Planes de mejora de inocuidad y calidad de los alimentos asesorados	496	2,00	4,00	4,00	4,00
Convocatorias con recursos Fondo Incentivo a Capitalización (FINCA) Creemos en el campo. Según Ordenanza 014 de 2018 implementadas	497			0,50	0,50
Organizaciones con acceso a bienes y/o servicios productivos	498			10,00	20,00
Plantas para agroindustria y generación de valor nuevas y/o mejoradas	500			1,00	1,00
Planes de acción integral de las líneas productivas actualizados	506				15,00

En esta sección se encuentran los principales indicadores, producidos por la gestión desarrollada por la dirección de bienestar campesino para la vigencia.

Tabla 80 de indicadores de la dirección de bienestar campesino.

Mujeres campesinas y jóvenes rurales fortalecidos en capacidades empresariales y asociativas	539	100,00	100,00	100,00	100,00
Proyectos productivos para mujeres y jóvenes rurales implementados y operando	540				10,00
Proyectos productivos de agroturismo, turismo rural o turismo de naturaleza operando	541		1,00		
Consejos Municipales de Desarrollo Rural- CMDR operativizados	542	30,00	33,00	30,00	30,00
Consejo Seccional Agropecuario, Forestal y Pesquero - CONSEA convocado y liderado	543	1,00	1,00	1,00	1,00
Proyectos de seguridad alimentaria implementados	546			1,00	
Familias campesinas beneficiadas con proyectos de seguridad alimentaria	547			30,00	

En esta sección se encuentran los principales indicadores, producidos por la gestión desarrollada por la dirección de desarrollo rural para la vigencia.

Tabla 81 indicadores dirección de desarrollo rural

Estudios y diseños de distritos de riego elaborados.	507	0,25	0,25	0,25	0,25
Distritos de riego ampliados o mejorados	508	0,20	0,20	0,30	0,30
Nuevas hectáreas adecuadas mediante sistemas de irrigación.	509	150,00	150,00	150,00	150,00



Nuevos productores beneficiados con sistemas de riego intrapredial alternativos- no convencionales.	510			220,00	
Nuevos productores beneficiados con sistemas de riego intrapredial alternativos- no convencionales.	511	40,00	40,00	40,00	40,00
Bancos de maquinaria agrícola ampliados y/o adquiridos	513				7,00
Plan Departamental de manejo integral ganadero desarrollado	514		1,00		
Plantas de beneficio animal dotadas	516				2,00
Sistema de información para uso y manejo del ordenamiento productivo del sector agropecuario implementado.	517				1,00
Zonificación productiva realizada	518				1,00
Caracterización y gestión del recurso hídrico para uso agropecuario, en el marco de la crisis climática desarrollada.	520				1,00
Proyectos de extensión agropecuaria- PDEA ejecutados bajo los lineamientos de ley	522				1,00
Proyectos de extensión agropecuaria- PDEA ejecutados bajo los lineamientos de ley	523				1,00
Productores beneficiados con proyectos de Extensión Agropecuaria	524				1000,00
Municipios asesorados en la prestación del servicio de extensión agropecuaria	525				123,00
Convenios de cooperación interinstitucional pública y privada firmados	526				1,00

Productores agropecuarios atendidos en proyectos de diversificación de cultivos	527				40,00
Instrumentos de apalancamiento y financiamiento del sector agropecuario, implementados.	528			1,00	
Proyectos de reducción o mitigación de las emisiones de GEI implementados	529				1,00
Productores atendidos en adaptación a crisis climática	531				200,00
Bancos de alimentación animal implementados	534				1,00
Productores beneficiados con la estrategia "Boyacá Nos Alimenta"	537				1000,00
Política Pública de Agricultura Familiar, Campesina y Comunitaria, formulada	538				1,00

En esta sección se encuentran las evaluaciones agropecuarias por consenso EVAS que se desarrollaron en el departamento en la vigencia 2022.

En la siguiente tabla encontramos información de inventario avícola por provincias de Boyacá .

Tabla 81 inventario avícola provincia de centro.

DEPARTAMENTO	PROVINCIA	MUNICIPIO	AVE CARNE	AVES POSTURA	AVES TRASPATIO	PREDIOS TRASPATIO
		Tunja	0	0	620	75
		Chivatá	0	0	950	76
		Cómbita	220.000	0	7.500	700
		Cucaita	0	0	450	88
		Chiquiza	0	0	800	75
		Motavita	76.000	0	450	49

BOYACÁ	CENTRO	Oicatá	0	3.500	1.350	62
		Samacá	0	0	350	50
		Siachoque	0	0	380	50
		Sora	0	0	100	22
		Sotaquirá	220.800	25.000	4.500	400
		Soracá	0	5.800	260	37
		Toca	0	23.500	170	37
		Tuta	337.560	1.500	240	39
		Ventaquemada	0	0	8.000	400
			861.560	59.300	26.120	2.160

Tabla 83 Inventario, información avícola provincia de Gutiérrez .

DEPARTAMENTO	MUNICIPIO	AVE CARNE	AVES POSTURA	AVES TRASPATIO	PREDIOS TRASPATIO
BOYACÁ	Chiscas	0	0	3.850	424
	Cubará	0	0	1.740	200
	El Espino	0	0	2.700	340
	Guacamayas	0	0	2.000	279
	Güicán de la Sierra	0	0	2.580	266
	Panqueba	0	0	2.680	203
Total		0	0	15.550	1.712

Fuente: Instituto Colombiano Agropecuario (ICA). (2021). Dirección técnica de vigilancia Epidemiológica. Censo pecuario 2019, 2020, 2021 y 2022

Tabla 84 Inventario información avícola provincia de centro.

DEPARTAMENTO	PROVINCIA	MUNICIPIO	AVE CARNE	AVES POSTURA	AVES TRASPATIO	PREDIOS TRASPATIO
		Labranzagrande	0	0	380	48

BOYACÁ	LA LIBERTAD	Pajarito	89.900	0	180	25
		Paya	0	0	220	34
		Pisba	0	465	190	37
Total			89.900	465	970	144

Fuente: Instituto Colombiano Agropecuario (ICA). (2021). Dirección técnica de vigilancia epidemiológica. Censo pecuario 2019, 2020, 2021 y 2022.

Tabla 85 inventario avícola provincia de Lengupa.

DEPARTAMENTO	PROVINCIA	MUNICIPIO	AVE CARNE	AVES POSTURA	AVES TRASPATIO	PREDIOS TRASPATIO
BOYACÁ	LENGUPA	Berbeo	0	0	1.550	104
		Campohermoso	0	0	11.050	215
		Miraflores	0	0	530	52
		Páez	0	4.400	270	53
		Rondón	0	0	600	65
		San Eduardo	0	0	350	51
		Zetaquirá	0	0	550	46
Total			0	4.400	14.900	586

Fuente: Instituto Colombiano Agropecuario (ICA). (2021). Dirección técnica de vigilancia epidemiológica. Censo pecuario 2019, 2020, 2021 y 2022.

Tabla 86 inventario avícola de la provincia Marquez .

DEPARTAMENTO	PROVINCIA	MUNICIPIO	AVE CARNE	AVES POSTURA	AVES TRASPATIO	PREDIOS TRASPATIO
BOYACÁ	MÁRQUEZ	Boyacá	0	0	2.450	72
		Ciénega	0	0	1.400	58
		Jenesano	0	0	635	75
		Nuevo	0	0	500	55



		Colón				
		Ramiriquí	780	910	230	20
		Tibaná	0	0	130	33
		Turmequé	68.000	139.000	230	36
		Úmbita	0	0	370	37
		Viracachá	0	0	240	42
Total			68.780	139.910	6.185	428

Fuente: Instituto Colombiano Agropecuario (ICA). (2021). Dirección técnica de vigilancia epidemiológica. Censo pecuario 2019, 2020, 2021 y 2022.

Tabla 87 nventario avícola de la provincia de Neira.

DEPARTAMENTO	PROVINCIA	MUNICIPIO	AVE CARNE	AVES POSTURA	AVES TRASPATIO	PREDIOS TRASPATIO
BOYACÁ	NEIRA	Chinavita	1.980	2.300	2.200	271
		Garagoa	11.800	4.500	2.600	83
		Macanal	0	700	140	34
		Pachavita	0	0	230	71
		San Luis de Gaceno	0	12.000	400	49
		Santa María	900	0	300	49
Total			14.680	19.500	5.870	557

Fuente: Instituto Colombiano Agropecuario (ICA). (2021). Dirección técnica de vigilancia epidemiológica. Censo pecuario 2019, 2020, 2021 y 2022.

Tabla número 88 inventario avícola de la provincia del norte de Boyacá.

DEPARTAMENTO	PROVINCIA	MUNICIPIO	AVE CARNE	AVES POSTURA	AVES TRASPATIO	PREDIOS TRASPATIO
BOYACÁ	NORTE	Boavita	0	0	7.300	375
		Covarachía	0	0	2.500	235
		El Cocuy	0	0	3.600	205
		La Uvita	0	0	3.200	320
		San Mateo	0	0	2.780	238
		Sativanorte	0	0	2.100	232
		Sativasur	0	0	2.100	252
		Soatá	0	0	1.800	234
		Susacón	0	0	2.300	210
		Tipacoque	0	0	2.100	190
Total			0	0	29.780	2.491

Fuente: Instituto Colombiano Agropecuario (ICA). (2021). Dirección técnica de vigilancia Epidemiológica. Censo pecuario 2019, 2020, 2021 y 2022.

Tabla 89 encontramos información avícola de la provincia de occidente de Boyacá.

DEPARTAMENTO	PROVINCIA	MUNICIPIO	AVE CARNE	AVES POSTURA	AVES TRASPATIO	PREDIOS TRASPATIO
		Briceño	0	0	7.500	49
		Buenavista	0	0	520	36
		Caldas	0	0	560	13
		Chiquinquirá	0	8.000	4.550	273
		Coper	0	0	13.000	290
		La Victoria	0	0	530	54
		Maripí	0	500	380	52
		Muzo	0	0	470	50



BOYACÁ	OCCIDENTE	Otanche	0	0	530	67
		Pauna	0	0	230	39
		Puerto Boyacá	0	1.450	12.700	840
		Quípama	0	0	380	45
		Saboyá	60.000	5.000	430	51
		San Miguel de Sema	0	0	280	38
		San Pablo de Borbur	0	0	430	53
		Tununguá	0	0	190	31
Total			60.000	14.950	42.680	1.981

Fuente: Instituto Colombiano Agropecuario (ICA). (2021). Dirección técnica de vigilancia Epidemiológica. Censo pecuario 2019, 2020, 2021 y 2022.

En la siguiente tabla 90 encuentra información avícola de la provincia oriente Boyacá.

DEPARTAMENTO	PROVINCIA	MUNICIPIO	AVE CARNE	AVES POSTURA	AVES TRASPATIO	PREDIOS TRASPATIO
Boyacá	ORIENTE	Almeida	18.000	25.000	235	60
		Chivor	0	0	15.000	122
		Guateque	378.000	180.000	1.450	56
		Guayatá	45.000	95.000	1.000	105
		La Capilla	0	0	850	75
		Somondoco	128.900	20.000	170	68
		Sutatenza	279.500	97.000	290	70
		Tenza	133.670	0	390	63
Total			983.070	417.000	19.385	619

Fuente: Instituto Colombiano Agropecuario (ICA). (2021). Dirección técnica de vigilancia epidemiológica. Censo pecuario 2019, 2020, 2021 y 2022.

Tabla 91 se encuentra información avícola de la provincia de Ricaurte de Boyacá.

DEPARTAMENTO	PROVINCIA	MUNICIPIO	AVE CARNE	AVES POSTURA	AVES TRASPATIO	PREDIOS TRASPATIO
BOYACÁ	RICAURTE	Arcabuco	230.000	1.400	360	41
		Chitaraque	0	950	620	95
		Gachantivá	0	0	500	43
		Villa de Leyva	0	30.000	400	28
		Moniquirá	495.000	32.000	280	105
		Ráquira	2.000	0	550	75
		Sáchica	0	0	18.500	315
		San José de Pare	15.980	0	300	49
		Santana	0	0	300	30
		Santa Sofía	0	0	140	44
		Sutamarchán	0	0	280	48
		Tinjacá	57.000	20.000	180	40
Togüí	0	0	240	31		
Total			799.980	84.350	22.650	903

Fuente: Instituto Colombiano Agropecuario (ICA). (2021). Dirección técnica de vigilancia Epidemiológica. Censo pecuario 2019, 2020, 2021 y 2022.

Tabla 92 se encuentra información avícola de la provincia de Sugamuxi de Boyacá.

DEPARTAMENTO	PROVINCIA	MUNICIPIO	AVE CARNE	AVES POSTURA	AVES TRASPATIO	PREDIOS TRASPATIO
		Aquitania	0	0	2.000	66
		Cútiva	0	0	400	58
		Firavitoba	0	0	125	65



BOYACÁ	SUGAMUXI	Gámeza	0	0	380	68
		Iza	0	0	115	57
		Mongua	0	0	730	83
		Monguí	0	0	450	48
		Nobsa	0	75.000	280	41
		Pesca	0	6.000	170	17
		Sogamoso	0	15.000	250	64
		Tibasosa	218.590	35.000	125	18
		Tópaga	0	0	340	47
		Tota	0	0	200	37
Total			218.590	131.000	5.565	669

Fuente: Instituto Colombiano Agropecuario (ICA). (2021). Dirección técnica de vigilancia Epidemiológica. Censo pecuario 2019, 2020, 2021 y 2022.

DEPARTAMENTO	PROVINCIA	MUNICIPIO	AVE CARNE	AVES POSTURA	AVES TRASPATIO	PREDIOS TRASPATIO
BOYACÁ	TUNDAMA	Belén	0	1.600	1.250	96
		Busbanzá	0	15.800	1.350	62
		Cerinza	0	14.300	1.700	170
		Corrales	0	0	750	86
		Duitama	22.880	140.000	2.200	15
		Floresta	0	6.980	250	100
		Paipa	0	80.000	230	40
		Santa Rosa de Viterbo	0	35.950	140	59
		Tutazá	0	0	240	20

Totale	22.880	294.630	7.880	648
--------	--------	---------	-------	-----

En la siguiente tabla encontramos información avícola de la provincia de Tundama de Boyacá. Fuente: Instituto Colombiano Agropecuario (ICA). (2021). Dirección técnica de vigilancia epidemiológica. Censo pecuario 2019, 2020, 2021 y 2022.

En la siguiente tabla encontramos información avícola de la provincia de Valderrama de Boyacá.

Tabla numero 93 informacion avicola provincia Valderrama .

DEPARTAMENTO	PROVINCIA	MUNICIPIO	AVE CARNE	AVES POSTURA	AVES TRASPATIO	PREDIOS TRASPATIO
BOYACÁ	VALDERRAMA	Betéitiva	0	380	5.200	204
		Chita	0	1.200	5.300	470
		Jericó	0	0	530	82
		Paz de Río	0	0	140	16
		Socotá	0	0	280	52
		Socha	0	0	180	45
		Tasco	0	0	480	62
Total			0	1.580	12.110	931

Fuente: Instituto Colombiano Agropecuario (ICA). (2021). Dirección técnica de vigilancia epidemiológica. Censo pecuario 2019, 2020, 2021 y 2022.

A continuación, encontramos información inventario ovino por provincias

Tabla 94 inventario información ovino de la provincia de centro de Boyacá.

DEPARTAMENTO	PROVINCIA	MUNICIPIO	Total
		Chíquiza	350
		Chivatá	553
		Cómbita	1.050
		Cucaíta	360
		Motavita	860



BOYACÁ	CENTRO	Oicatá	520
		Samacá	270
		Siachoque	420
		Sora	500
		Soracá	430
		Sotaquirá	260
		Toca	1.250
		Tota	5.000
		Tunja	2.500
		Tuta	720
		Ventaquemada	1.800
		Total	

Fuente: Instituto Colombiano Agropecuario (ICA). (2021). Dirección técnica de vigilancia epidemiológica. Censo pecuario 2019, 2020, 2021 y 2022.

Tabla 95 información ovino de la provincia de Gutiérrez.

DEPARTAMENTO	PROVINCIA	MUNICIPIO	Total
BOYACÁ	GUTIERREZ	Chiscas	4.500
		Cubará	620
		El Espino	547
		Guacamayas	1.140
		Güicán de la Sierra	23.969
		Panqueba	1.300
Total		32.076	

Fuente: Instituto Colombiano Agropecuario (ICA). (2021). Dirección técnica de vigilancia Epidemiológica. Censo pecuario 2019, 2020, 2021 y 2022.



Tabla 96 de información ovino de la provincia la Libertad.

	PROVINCIA	MUNICIPIO	Total DEPARTAMENTO
BOYACÁ	LA LIBERTAD	Labranzagrande	220
		Pajarito	75
		Paya	250
		Pisba	215
Total			760

Fuente: Instituto Colombiano Agropecuario (ICA). (2021). Dirección técnica de vigilancia Epidemiológica. Censo pecuario 2019, 2020, 2021 y 2022.

Tabla 97 de información ovino de la provincia de Lengupa

DEPARTAMENTO	PROVINCIA	MUNICIPIO	Total
BOYACÁ	LENGUPA	Berbeo	80
		Campohermoso	15
		Miraflores	120
		Páez	50
		Rondón	100
		San Eduardo	50
		Zetaquirá	30
Total			445

Fuente: Instituto Colombiano Agropecuario (ICA). (2021). Dirección técnica de vigilancia Epidemiológica. Censo pecuario 2019, 2020, 2021 y 2022.

Tabla 98 información ovino de la provincia de Márquez.

DEPARTAMENTO	PROVINCIA	MUNICIPIO	Total
		Boyacá	290
		Ciénega	300



BOYACÁ	MÁRQUEZ	Jenesano	92
		Nuevo Colón	360
		Ramiriquí	300
		Tibaná	300
		Turmequé	500
		Úmbita	2.960
		Viracachá	1.400
Total			6.502

Fuente: Instituto Colombiano Agropecuario (ICA). (2021). Dirección técnica de vigilancia Epidemiológica. Censo pecuario 2019, 2020, 2021 y 2022.

Tabla 99 de información ovino de la provincia de Neira Boyacá.

	PROVINCIA	MUNICIPIO	Total DEPARTAMENTO
BOYACÁ	NEIRA	Chinavita	148
		Garagoa	294
		Macanal	265
		Pachavita	63
		San Luis de Gaceno	410
		Santa María	292
		Total	

Fuente: Instituto Colombiano Agropecuario (ICA). (2021). Dirección técnica de vigilancia Epidemiológica. Censo pecuario 2019, 2020, 2021 y 2022.

Tabla 100 de información ovino de la provincia de norte de Boyacá

	PROVINCIA	MUNICIPIO	Total DEPARTAMENTO
		Boavita	1.600
		Covarachía	380
		El Cocuy	11.900



BOYACÁ	NORTE	La Uvita	2.400
		San Mateo	1.300
		Sativanorte	8.000
		Sativasur	2.000
		Soatá	1.900
		Susacón	2.200
		Tipacoque	650
		Total	

Fuente: Instituto Colombiano Agropecuario (ICA). (2021). Dirección técnica de vigilancia epidemiológica. Censo pecuario 2019, 2020, 2021 y 2022.

Tabla 101 de información ovino de occidente de Boyacá

DEPARTAMENTO	PROVINCIA	MUNICIPIO	Total
BOYACÁ	OCCIDENTE	Buenavista	142
		Caldas	470
		Chiquinquirá	470
		La Victoria	11
		Maripí	10
		Muzo	11
		Otanche	80
		Pauna	50
		Puerto Boyacá	1.880
		Quípama	32
		Saboyá	198
		San Miguel de Sema	140
		San Pablo de Borbur	52
Total		3.546	

Fuente: Instituto Colombiano Agropecuario (ICA). (2021). Dirección técnica de vigilancia Epidemiológica. Censo pecuario 2019, 2020, 2021 y 2022.

Tabla 102 información ovino provincia de oriente de Boyacá

DEPARTAMENTO	PROVINCIA	MUNICIPIO	Total
BOYACÁ	ORIENTE	Almeida	160
		Chivor	162
		Guateque	205
		Guayatá	285
		La Capilla	267
		Somondoco	129
		Sutatenza	255
		Tenza	34
Total			1.497

Fuente: Instituto Colombiano Agropecuario (ICA). (2021). Dirección técnica de vigilancia Epidemiológica. Censo pecuario 2019, 2020, 2021 y 2022.

Tabla.103 información ovino provincia Ricaurte de Boyacá.

DEPARTAMENTO	PROVINCIA	MUNICIPIO	Total
BOYACÁ	RICAUTE	Arcabuco	360
		Chitaraque	35
		Gachantivá	190
		Moniquirá	180
		Ráquira	220
		Sáchica	400
		San José de Pare	22
		Santa Sofía	300
		Santana	110



		Sutamarchán	30
		Tinjacá	62
		Togüí	43
		Villa de Leyva	316
Total			2.268

Fuente: Instituto Colombiano Agropecuario (ICA). (2021). Dirección técnica de vigilancia Epidemiológica. Censo pecuario 2019, 2020, 2021 y 2022.

Tabla 104 información ovino provincia sugamuxi de Boyacá.

DEPARTAMENTO	PROVINCIA	MUNICIPIO	Total
BOYACÁ	SUGAMUXI	Aquitania	2.800
		Cúitiva	1.100
		Firavitoba	740
		Gámeza	1.800
		Iza	550
		Mongua	4.450
		Monguí	866
		Nobsa	550
		Pesca	2.100
		Santa Rosa de Viterbo	260
		Sogamoso	2.060
		Tibasosa	1.370
		Tópaga	1.220
Total			19.866

Fuente: Instituto Colombiano Agropecuario (ICA). (2021). Dirección técnica de vigilancia epidemiológica. Censo pecuario 2019, 2020, 2021 y 2022.

Tabla 105 de información de la provincia de Tundama de Boyacá.

DEPARTAMENTO	PROVINCIA	MUNICIPIO	Total
BOYACÁ	TUNDAMA	Belén	580
		Busbanzá	500
		Cerínza	290
		Corrales	690
		Duitama	819
		Floresta	2.260
		Paipa	578
		Tutazá	150
Total			.867

Fuente: Instituto Colombiano Agropecuario (ICA). (2021). Dirección técnica de vigilancia epidemiológica. Censo pecuario 2019, 2020, 2021 y 2022.

Tabla 106 de información ovino de la provincia de Valderrama.

DEPARTAMENTO	PROVINCIA	MUNICIPIO	Total
BOYACÁ	VALDERRAMA	Betétiva	2.000
		Chita	11.400
		Jericó	2.147
		Paz de Río	800
		Socha	1.290
		Socotá	2.374
		Tasco	1.980
Total			21.991

Fuente: Instituto Colombiano Agropecuario (ICA). (2021). Dirección técnica de vigilancia Epidemiológica. Censo pecuario 2019, 2020, 2021 y 2022.

A continuación, encontramos información de inventario equino por provincias de Boyacá.



Tabla 107 información inventario equino provincia centro de Boyacá.

DEPARTAMENTO	PROVINCIA	MUNICIPIO	AÑO	TOTAL
BOYACÁ	CENTRO	Chíquiza	2022	311
		Chivatá	2022	426
		Cómbita	2022	548
		Cucaita	2022	478
		Motavita	2022	1.780
		Oicatá	2022	387
		Samacá	2022	514
		Siachoque	2022	1.871
		Sora	2022	587
		Soracá	2022	1.466
		Sotaquirá	2022	523
		Toca	2022	390
		Tunja	2022	250
		Tuta	2022	415
Ventaquemada	2022	200		
Total				10.141

Fuente: Instituto Colombiano Agropecuario (ICA). (2021). Dirección técnica de vigilancia Epidemiológica. Censo pecuario 2019, 2020, 2021 y 2022.

Tabla 108 información equino provincia de Gutierrez.

DEPARTAMENTO	PROVINCIA	MUNICIPIO	AÑO	TOTAL
--------------	-----------	-----------	-----	-------



BOYACÁ	GUTIERREZ	Chiscas	2022	551
		Cubará	2022	800
		El Espino	2022	267
		Guacamayas	2022	455
		Güicán de la Sierra	2022	1.528
		Panqueba	2022	312
		Total		

Fuente: Instituto Colombiano Agropecuario (ICA). (2021). Dirección técnica de vigilancia Epidemiológica. Censo pecuario 2019, 2020, 2021 y 2022.

Tabla 109 información de inventario equino provincia la libertad de Boyacá.

DEPARTAMENTO	PROVINCIA	MUNICIPIO	AÑO	TOTAL
BOYACÁ	LA LIBERTAD	Labranzagrande	2022	410
		Pajarito	2022	1.089
		Paya	2022	361
		Pisba	2022	336
Total				2.196

Fuente: Instituto Colombiano Agropecuario (ICA). (2021). Dirección técnica de vigilancia epidemiológica. Censo pecuario 2019, 2020, 2021 y 2022.

Tabla 110 información inventario equino de la provincia de lengupa de Boyacá.

DEPARTAMENTO	PROVINCIA	MUNICIPIO	AÑO	TOTAL
BOYACÁ	LENGUPA	Berbeo	2022	289
		Campohermoso	2022	851
		Miraflores	2022	367
		Páez	2022	210
		Rondón	2022	479

		San Eduardo	2022	918
		Zetaquirá	2022	122
Total				3.236

Fuente: Instituto Colombiano Agropecuario (ICA). (2021). Dirección técnica de vigilancia Epidemiológica. Censo pecuario 2019, 2020, 2021 y 2022.

Tabla 111 de información inventario equino de la provincia Márquez Boyacá

DEPARTAMENTO	PROVINCIA	MUNICIPIO	AÑO	TOTAL
BOYACÁ	MÁRQUEZ	Boyacá	2022	257
		Ciénega	2022	368
		Jenesano	2022	231
		Nuevo Colón	2022	350
		Ramiriquí	2022	315
		Tibaná	2022	1.120
		Turmequé	2022	2.850
		Úmbita	2022	335
		Viracachá	2022	90
Total				5.919

Fuente: Instituto Colombiano Agropecuario (ICA). (2021). Dirección técnica de vigilancia Epidemiológica. Censo pecuario 2019, 2020, 2021 y 2022.

Tabla 112 de información inventario equino provincia de Neira Boyacá.

DEPARTAMENTO	PROVINCIA	MUNICIPIO	AÑO	TOTAL
		Chinavita	2022	1.480
		Garagoa	2022	542
		Macanal	2022	372
		Pachavita	2022	721

BOYACÁ	NEIRA	San Luis de Gaceno	2022	1.015
		Santa María	2022	1.450
Total				5.580

Fuente: Instituto Colombiano Agropecuario (ICA). (2021). Dirección técnica de vigilancia Epidemiológica. Censo pecuario 2019, 2020, 2021 y 2022.

Tabla 113 de información de inventario equino de la provincia de norte de Boyacá.

DEPARTAMENTO	PROVINCIA	MUNICIPIO	AÑO	TOTAL
BOYACÁ	NORTE	Boavita	2022	297
		Covarachía	2022	450
		El Cocuy	2022	1.039
		La Uvita	2022	710
		San Mateo	2022	587
		Sativanorte	2022	287
		Sativasur	2022	251
		Soatá	2022	305
		Susacón	2022	2.378
		Tipacoque	2022	321
Total				6.625

Fuente: Instituto Colombiano Agropecuario (ICA). (2021). Dirección técnica de vigilancia Epidemiológica. Censo pecuario 2019, 2020, 2021 y 2022.

Tabla 114 de información equino de la provincia de occidente de Boyacá.

DEPARTAMENTO	PROVINCIA	MUNICIPIO	AÑO	TOTAL
		Briceño	2022	240
		Buenavista	2022	1.890
		Caldas	2022	478



BOYACÁ	OCCIDENTE	Chiquinquirá	2022	991
		Coper	2022	478
		La Victoria	2022	1.015
		Maripí	2022	415
		Muzo	2022	469
		Otanche	2022	877
		Pauna	2022	1.890
		Puerto Boyacá	2022	6.292
		Quípama	2022	390
		Saboyá	2022	753
		San Miguel de Sema	2022	489
		San Pablo de Borbur	2022	425
		Tununguá	2022	200
		Total		

Fuente: Instituto Colombiano Agropecuario (ICA). (2021). Dirección técnica de vigilancia Epidemiológica. Censo pecuario 2019, 2020, 2021 y 2022.

Tabla 115 de información equina de la provincia de occidente de Boyacá.

DEPARTAMENTO	PROVINCIA	MUNICIPIO	AÑO	TOTAL
BOYACÁ	ORIENTE	Almeida	2022	210
		Chivor	2022	295
		Guateque	2022	1.215
		Guayatá	2022	247
		La Capilla	2022	987
		Somondoco	2022	241
		Sutatenza	2022	421
		Tenza	2022	1.335



Total	4.951
-------	-------

Fuente: Instituto Colombiano Agropecuario (ICA). (2021). Dirección técnica de vigilancia Epidemiológica. Censo pecuario 2019, 2020, 2021 y 2022.

Tabla 116 de información equina de la provincia de Ricaurte de Boyacá.

DEPARTAMENTO	PROVINCIA	MUNICIPIO	AÑO	TOTAL
BOYACÁ	RICAURTE	Arcabuco	2022	389
		Chitaraque	2022	878
		Gachantivá	2022	410
		Moniquirá	2022	354
		Ráquira	2022	386
		Sáchica	2022	387
		San José de Pare	2022	410
		Santa Sofía	2022	478
		Santana	2022	1.398
		Sutamarchán	2022	398
		Tinjacá	2022	299
		Togüí	2022	1.240
		Villa de Leyva	2022	870
Total				7.897

Fuente: Instituto Colombiano Agropecuario (ICA). (2021). Dirección técnica de vigilancia Epidemiológica. Censo pecuario 2019, 2020, 2021 y 2022.

Tabla 117 de información equina provincia de Sugamuxi.

DEPARTAMENTO	PROVINCIA	MUNICIPIO	AÑO	TOTAL
		Aquitania	2022	351



BOYACÁ	SUGAMUXI	Cútiva	2022	310
		Firavitoba	2022	1.298
		Gámeza	2022	387
		Iza	2022	589
		Mongua	2022	980
		Monguí	2022	1.058
		Nobsa	2022	161
		Pesca	2022	759
		Sogamoso	2022	540
		Tibasosa	2022	635
		Tópaga	2022	80
		Tota	2022	320
Total				7.468

Fuente: Instituto Colombiano Agropecuario (ICA). (2021). Dirección técnica de vigilancia Epidemiológica. Censo pecuario 2019, 2020, 2021 y 2022

Tabla118 información equino provincia de Tundama.

DEPARTAMENTO	PROVINCIA	MUNICIPIO	AÑO	TOTAL
BOYACÁ	TUNDAMA	Belén	2022	578
		Busbanzá	2022	340
		Cerinza	2022	980
		Corrales	2022	388
		Duitama	2022	987
		Floresta	2022	423
		Paipa	2022	1.615
		Santa Rosa de Viterbo	2022	132
		Tutazá	2022	425

	5.868
--	-------

Fuente: Instituto Colombiano Agropecuario (ICA). (2021). Dirección técnica de vigilancia Epidemiológica. Censo pecuario 2019, 2020, 2021 y 2022.

Tabla 119 de información equino provincia de Valderrama.

DEPARTAMENTO	PROVINCIA	MUNICIPIO	AÑO	TOTAL
BOYACÁ	VALDERRAMA	Betétiva	2022	313
		Chita	2022	610
		Jericó	2022	689
		Paz de Río	2022	254
		Socha	2022	2.569
		Socotá	2022	589
		Tasco	2022	290
		Total		

Fuente: Instituto Colombiano Agropecuario (ICA). (2021). Dirección técnica de vigilancia Epidemiológica. Censo pecuario 2019, 2020, 2021 y 2022.

En las siguientes tablas se suministra información de inventario caprino de las provincias de Boyacá.

Tabla inventario 120 caprino de la provincia de centro de Boyacá.

DEPARTAMENTO	PROVINCIA	MUNICIPIO	Total
		Chíquiza	295
		Chivatá	45
		Cómbita	244
		Cucaita	120
		Motavita	37
		Oicatá	37

BOYACÁ	CENTRO	Samacá	36
		Siachoque	54
		Sora	333
		Soracá	31
		Sotaquirá	48
		Toca	202
		Tunja	88
		Tuta	145
		Ventaquemada	48
		Total	

Fuente: Instituto Colombiano Agropecuario (ICA). (2021). Dirección técnica de vigilancia Epidemiológica. Censo pecuario 2019, 2020, 2021 y 2022.

Tabla de inventario 121 caprino de la provincia de Gutierrez.

DEPARTAMENTO	PROVINCIA	MUNICIPIO	Total
BOYACÁ	GUTIERREZ	Chiscas	2.010
		Cubará	13
		El Espino	741
		Guacamayas	1.080
		Güicán de la Sierra	2.303
		Panqueba	390
Total		6.537	

Fuente: Instituto Colombiano Agropecuario (ICA). (2021). Dirección técnica de vigilancia epidemiológica. Censo pecuario 2019, 2020, 2021 y 2022.

Tabla 122 inventario caprino de la provincia la libertad Boyacá .

DEPARTAMENTO	PROVINCIA	MUNICIPIO	Total
BOYACÁ	LA LIBERTAD	Labranzagrande	8
		Pajarito	21
		Paya	3
		Pisba	7
Total			39

Fuente: Instituto Colombiano Agropecuario (ICA). (2021). Dirección técnica de vigilancia Epidemiológica. Censo pecuario 2019, 2020, 2021 y 2022.

Tabla 123 nventario caprino provincia de lengupa.

DEPARTAMENTO	PROVINCIA	MUNICIPIO	Total
BOYACÁ	LENGUPA	Berbeo	20
		Campohermoso	30
		Miraflores	38
		Páez	17
		Rondón	20
		San Eduardo	25
		Zetaquirá	43
Total			193

Fuente: Instituto Colombiano Agropecuario (ICA). (2021). Dirección técnica de vigilancia Epidemiológica. Censo pecuario 2019, 2020, 2021 y 2022.

Tabla 124 inventario caprino de la provincia de Márquez de Boyacá .

DEPARTAMENTO	PROVINCIA	MUNICIPIO	Total
		Boyacá	48
		Ciénega	25
		Jenesano	48
		Nuevo Colón	15

BOYACÁ	MÁRQUEZ	Ramiriquí	23
		Tibaná	113
		Turmequé	32
		Úmbita	285
		Viracachá	20
Total			609

Fuente: Instituto Colombiano Agropecuario (ICA). (2021). Dirección técnica de vigilancia Epidemiológica. Censo pecuario 2019, 2020, 2021 y 2022.

Tabla 125 inventario caprino de la provincia Neira de Boyacá.

DEPARTAMENTO	PROVINCIA	MUNICIPIO	Total
BOYACÁ	NEIRA	Chinavita	230
		Garagoa	165
		Macanal	65
		Pachavita	94
		San Luis de Gaceno	290
		Santa María	980
Total			1.824

Fuente: Instituto Colombiano Agropecuario (ICA). (2021). Dirección técnica de vigilancia Epidemiológica. Censo pecuario 2019, 2020, 2021 y 2022.

Tabla 126 inventario caprino provincia norte de Boyacá .

DEPARTAMENTO	PROVINCIA	MUNICIPIO	Total
		Boavita	3.209
		Covarachía	2.820
		El Cocuy	1.055
		La Uvita	1.946
		San Mateo	3.010



BOYACÁ	NORTE	Sativanorte	4.156
		Sativasur	1.141
		Soatá	3.510
		Susacón	3.700
		Tipacoque	2.430
Total			26.977

Fuente: Instituto Colombiano Agropecuario (ICA). (2021). Dirección técnica de vigilancia epidemiológica. Censo pecuario 2019, 2020, 2021 y 2022.

Tabla 127 inventario caprino de la provincia de occidente Boyacá .

DEPARTAMENTO	PROVINCIA	MUNICIPIO	Total
BOYACÁ	OCCIDENTE	Briceño	20
		Buenavista	40
		Caldas	58
		Chiquinquirá	184
		Coper	7
		Maripí	6
		Muzo	3
		Otanche	16
		Pauna	20
		Puerto Boyacá	176
		Quípama	11
		Saboyá	106
		San Miguel de Sema	48
		San Pablo de Borbur	9
Tununguá	7		
Total			711

Fuente: Instituto Colombiano Agropecuario (ICA). (2021). Dirección técnica de vigilancia Epidemiológica. Censo pecuario 2019, 2020, 2021 y 2022.

Tabla 128 inventario caprino de la provincia oriente de Boyacá

DEPARTAMENTO	PROVINCIA	MUNICIPIO	Total
BOYACÁ	ORIENTE	Almeida	75
		Chivor	35
		Guateque	95
		Guayatá	125
		La Capilla	70
		Somondoco	28
		Sutatenza	80
		Tenza	54
		Total	

Fuente: Instituto Colombiano Agropecuario (ICA). (2021). Dirección técnica de vigilancia epidemiológica. Censo pecuario 2019, 2020, 2021 y 2022.

Tabla inventario 129 caprino de la provincia de Ricaurte de Boyacá.

DEPARTAMENTO	PROVINCIA	MUNICIPIO	Total
BOYACÁ	RICAURTE	Arcabuco	240
		Chitaraque	32
		Gachantivá	101
		Moniquirá	255
		Ráquira	230
		Sáchica	162
		San José de Pare	22
		Santa Sofía	90
		Santana	102



		Sutamarchán	167
		Tinjacá	22
		Togüí	24
		Villa de Leyva	330
Total			1.777

Fuente: Instituto Colombiano Agropecuario (ICA). (2021). Dirección técnica de vigilancia Epidemiológica. Censo pecuario 2019, 2020, 2021 y 2022.

Tabla 130 de inventario caprino de la provincia de Sugamuxi de Boyacá .

DEPARTAMENTO	PROVINCIA	MUNICIPIO	Total
BOYACÁ	SUGAMUXI	Aquitania	260
		Cúitiva	155
		Firavitoba	365
		Gámeza	62
		Iza	50
		Mongua	258
		Monguí	87
		Nobsa	154
		Pesca	455
		Sogamoso	590
		Tibasosa	226
		Tópaga	53
		Tota	250
Total			2.965



Fuente: Instituto Colombiano Agropecuario (ICA). (2021). Dirección técnica de vigilancia epidemiológica. Censo pecuario 2019, 2020, 2021 y 2022.

Tabla 131 de inventario caprino de la provincia de Tundama de Boyacá .

DEPARTAMENTO	PROVINCIA	MUNICIPIO	Total
BOYACÁ	TUNDAMA	Belén	90
		Busbanzá	23
		Cerinza	48
		Corrales	145
		Duitama	147
		Floresta	645
		Paipa	184
		Santa Rosa de Viterbo	105
		Tutazá	35
Total			1.422

Fuente: Instituto Colombiano Agropecuario (ICA). (2021). Dirección técnica de vigilancia epidemiológica. Censo pecuario 2019, 2020, 2021 y 2022.

Tabla 132 de inventario caprino de la provincia de Valderrama Boyacá

DEPARTAMENTO	PROVINCIA	MUNICIPIO	Total
		Betéitiva	450



BOYACÁ	VALDERRAMA	Chita	2.560
		Jericó	2.507
		Paz de Río	639
		Socha	165
		Socotá	703
		Tasco	345
Total			7.369

Fuente: Instituto Colombiano Agropecuario (ICA). (2021). Dirección técnica de vigilancia epidemiológica. Censo pecuario 2019, 2020, 2021 y 2022.

A continuación, se suministra información de inventario bufalino por provincias de Boyacá.

Tabla número 133 inventario bufalino de la provincia de centro de Boyacá.

DEPARTAMENTO	PROVINCIA	MUNICIPIO	TOTAL
BOYACÁ	CENTRO	Chivatá	3
		Cómbita	7
		Cucaita	1
		Samacá	6
		Soracá	6
		Tunja	2
		Tuta	82
		Ventaquemada	42
Total			149

Fuente: Instituto Colombiano Agropecuario (ICA). (2021). Dirección técnica de vigilancia Epidemiológica. Censo pecuario 2019, 2020, 2021 y 2022.

Tabla 134 de inventario bufalino de la provincia de Gutiérrez Boyacá.



DEPARTAMENTO	PROVINCIA	MUNICIPIO	TOTAL
BOYACÁ	GUTIERREZ	Cubará	9
		Guacamayas	7
Total			16

Fuente: Instituto Colombiano Agropecuario (ICA). (2021). Dirección técnica de vigilancia Epidemiológica. Censo pecuario 2019, 2020, 2021 y 2022.

Tabla 135 inventario bufalino de la provincia la Libertad Boyacá.

DEPARTAMENTO	PROVINCIA	MUNICIPIO	TOTAL
BOYACÁ	LA LIBERTAD	Pajarito	26
		Paya	19
Total			45

Fuente: Instituto Colombiano Agropecuario (ICA). (2021). Dirección técnica de vigilancia Epidemiológica. Censo pecuario 2019, 2020, 2021 y 2022.

Tabla 136 de inventario bufalino de la provincia de Lengupa Boyacá.

DEPARTAMENTO	PROVINCIA	MUNICIPIO	TOTAL
BOYACÁ	LENGUPA	Páez	102

Fuente: Instituto Colombiano Agropecuario (ICA). (2021). Dirección técnica de vigilancia Epidemiológica. Censo pecuario 2019, 2020, 2021 y 2022.

Tabla 137 de inventario bufalino de la provincia de Márquez Boyacá.

DEPARTAMENTO	PROVINCIA	MUNICIPIO	TOTAL
BOYACÁ	MÁRQUEZ	Nuevo Colón	2
		Ramiriquí	3
		Tibaná	5
		Úmbita	6



Total	16
-------	----

Fuente: Instituto Colombiano Agropecuario (ICA). (2021). Dirección técnica de vigilancia epidemiológica. Censo pecuario 2019, 2020, 2021 y 2022.

Tabla 138 de inventario bufalino de la provincia de Neira Boyacá.

DEPARTAMENTO	PROVINCIA	MUNICIPIO	TOTAL
BOYACÁ	NEIRA	Garagoa	2
		Macanal	7
		Pachavita	2
Total			11

Fuente: Instituto Colombiano Agropecuario (ICA). (2021). Dirección técnica de vigilancia Epidemiológica. Censo pecuario 2019, 2020, 2021 y 2022.

Tabla 139 de inventario bufalino de la provincia de Norte Boyacá.

DEPARTAMENTO	PROVINCIA	MUNICIPIO	TOTAL
BOYACÁ	NORTE	Boavita	8
		San Mateo	3
Total			11

Fuente: Instituto Colombiano Agropecuario (ICA). (2021). Dirección técnica de vigilancia Epidemiológica. Censo

Tabla 140 inventario bufalino de la provincia de occidente Boyacá.

DEPARTAMENTO	PROVINCIA	MUNICIPIO	TOTAL
		Chiquinquirá	70
		Coper	16



BOYACÁ	OCCIDENTE	Maripí	2
		Muzo	2
		Puerto Boyacá	5.769
		Saboyá	2
		San Miguel de Sema	8
Total			5.869

Fuente: Instituto Colombiano Agropecuario (ICA). (2021). Dirección técnica de vigilancia Epidemiológica. Censo pecuario 2019, 2020, 2021 y 2022.

Tabla 141 de inventario bufalino de la provincia de oriente de Boyacá.

DEPARTAMENTO	PROVINCIA	MUNICIPIO	TOTAL
BOYACÁ	ORIENTE	Sutatenza	6
		Tenza	11
Total			17

Fuente: Instituto Colombiano Agropecuario (ICA). (2021). Dirección técnica de vigilancia Epidemiológica. Censo pecuario 2019, 2020, 2021 y 2022.

Tabla 142 de inventario bufalino de la provincia de Ricaurte Boyacá.

DEPARTAMENTO	PROVINCIA	MUNICIPIO	TOTAL
		Arcabuco	15
		Chitaraque	12
		Moniquirá	40
		Ráquira	7
		Sáchica	1



BOYACÁ	RICAURTE	Santa Sofía	8
		Sutamarchán	1
		Villa de Leyva	91
Total			175

Fuente: Instituto Colombiano Agropecuario (ICA). (2021). Dirección técnica de vigilancia Epidemiológica. Censo pecuario 2019, 2020, 2021 y 2022.

Tabla 143 de inventario bufalino de la provincia de Sugamuxi Boyacá.

DEPARTAMENTO	PROVINCIA	MUNICIPIO	TOTAL
BOYACÁ	SUGAMUXI	Firavitoba	3
		Monguí	2
		Pesca	3
		Sogamoso	7
		Tibasosa	16
Total			31

Fuente: Instituto Colombiano Agropecuario (ICA). (2021). Dirección técnica de vigilancia Epidemiológica. Censo pecuario 2019, 2020, 2021 y 2022

Tabla 144 inventario bufalino de la provincia de Tundama Boyacá.

DEPARTAMENTO	PROVINCIA	MUNICIPIO	TOTAL
BOYACÁ	TUNDAMA	Duitama	8
		Paipa	7
		Santa Rosa de Viterbo	1
Total			16

Fuente: Instituto Colombiano Agropecuario (ICA). (2021). Dirección técnica de vigilancia Epidemiológica. Censo pecuario 2019, 2020, 2021 y 2022.

Tabla 145 de inventario bufalino de la provincia de Valderrama Boyacá.

DEPARTAMENTO	PROVINCIA	MUNICIPIO	TOTAL
BOYACÁ	VALDERRAMA	Betétiva	7
		Tasco	1
Total			8

Fuente: Instituto Colombiano Agropecuario (ICA). (2021). Dirección técnica de vigilancia Epidemiológica. Censo pecuario 2019, 2020, 2021 y 2022.

Tabla 146 Producción porcinas de acuerdo a las evaluaciones agropecuarias Suministrada por el ministerio de agricultura parte 1.

Municipio	Hembras cría comercial familiar	Hembras reemplazo comercial familiar	Machos reproductores comercial familiar	Porcinos levante & ceba - comercial familiar	Total predios porcinos comercial familiar
Tunja	34	20	6	306	8
Almeida	2	0	0	18	1
Aquitania	7	0	2	147	4
Arcabuco	32	10	9	303	8
Belén	297	31	38	2.749	46
Berbeo	11	0	2	99	3
Betétiva	0	0	0	0	0
Boavita	55	10	8	550	14
Boyacá	3	0	1	117	3
Briceño	46	5	11	414	11
Buenavista	51	10	8	507	10
Busbanzá	0	0	0	30	1
Caldas	19	2	3	171	6



Campohermoso	13	0	3	132	5
Cerínza	26	6	4	234	6
Chinavita	80	3	10	762	20
Chiquinquirá	33	7	5	538	18
Chiscas	7	2	3	63	2
Chita	14	13	9	167	6
Chitaraque	50	3	10	467	11
Chivatá	3	0	0	92	2
Ciénega	16	2	3	279	7
Cómbita	24	7	5	233	7
Coper	10	0	1	124	3
Corrales	22	4	4	223	4
Covarachía	15	1	3	135	4
Cubará	36	0	15	341	14
Cucaita	6	1	1	54	1
Cuítiva	0	0	0	0	0
Chíquiza	0	0	0	0	0
Chivor	0	0	0	0	0
Duitama	68	31	18	764	21
El Cocuy	12	4	2	123	3
El Espino	62	20	18	558	12
Firavitoba	49	4	8	441	11
Floresta	7	0	0	63	2
Gachantivá	20	7	5	226	6
Gámeza	2	0	0	18	1
Garagoa	36	5	6	346	11
Guacamayas	4	0	2	36	2
Guateque	51	0	4	495	13



Guayatá	17	3	1	203	7
Güicán de la Sierra	13	0	3	117	3
Iza	0	0	0	0	0
Jenesano	40	0	4	430	11
Jericó	0	0	0	0	0
Labranzagrande	0	0	0	0	0
La Capilla	27	0	5	275	9
La Victoria	3	0	1	27	1
La Uvita	15	3	2	135	3
Villa de Leyva	3	0	1	27	1
Macanal	16	0	1	144	5
Maripí	25	3	6	225	4
Miraflores	61	5	4	549	15
Mongua	19	3	3	201	5
Monguí	11	0	0	203	5
Moniquirá	92	8	22	858	24
Motavita	25	2	5	244	8
Muzo	2	0	1	18	1
Nobsa	3	0	1	47	2
Nuevo Colón	0	0	0	0	0
Oicatá	19	4	3	199	4
Otanche	26	0	2	269	3
Pachavita	44	1	3	421	12
Páez	11	0	3	99	3
Paipa	111	4	16	1.106	26
Pajarito	39	2	10	367	9
Panqueba	23	7	5	207	5



Pauna	71	1	12	639	12
Paya	0	0	0	0	0
Paz de Río	3	0	0	27	1
Pesca	6	0	0	54	2
Pisba	0	0	0	0	0
Puerto Boyacá	0	0	0	0	0
Quípama	9	0	3	81	2
Ramiriquí	67	10	7	603	17
Ráquira	29	1	10	261	6
Rondón	29	3	4	261	5
Saboyá	103	19	14	981	20
Sáchica	22	0	5	198	3
Samacá	11	5	1	99	4
San Eduardo	11	0	0	99	3
San José de Pare	81	17	17	746	19
San Luis de Gaceno	14	0	1	126	3
San Mateo	8	4	3	124	4
San Miguel de Sema	19	3	1	222	6
San Pablo de Borbur	50	17	11	479	11
Santana	35	12	6	315	6
Santa María	20	5	3	180	4
Santa Rosa de Viterbo	43	4	9	572	15
Santa Sofía	6	1	2	54	2
Sativanorte	14	0	4	126	4
Sativasur	0	0	0	0	0
Siachoque	19	8	5	171	8



Soatá	55	16	14	495	9
Socotá	0	3	0	59	3
Socha	9	2	1	81	1
Sogamoso	134	14	16	1.303	35
Somondoco	45	0	5	420	12
Sora	10	4	1	90	3
Sotaquirá	24	7	6	313	8
Soracá	11	0	1	99	4
Susacón	14	2	2	252	6
Sutamarchán	9	3	4	111	3
Sutatenza	24	0	1	231	9
Tasco	4	0	2	90	3
Tenza	19	0	2	248	6
Tibaná	15	1	2	272	9
Tibasosa	58	3	9	558	15
Tinjacá	10	0	0	305	7
Tipacoque	17	0	2	153	6
Toca	22	2	3	278	8
Togüí	43	7	11	387	10
Tópaga	17	8	1	202	3
Tota	3	0	0	27	1
Tununguá	8	3	1	72	2
Turmequé	3	0	0	112	3
Tuta	37	13	7	361	12
Tutazá	0	0	0	0	0
Úmbita	101	14	11	977	27
Ventaquemada	16	6	2	222	7
Viracachá	0	0	0	0	0

Zetaquirá	9	2	3	81	2
-----------	---	---	---	----	---

Tabla147 producción porcinas de acuerdo a las evaluaciones agropecuarias Suministrada por el ministerio de agricultura parte 2.

Municipio	Hembras cría comercial industrial	Hembras reemplazo comercial Industrial	Machos reproductores comercial Industrial	Porcinos levante & ceba - comercial industrial	Total predios porcinos comercial industrial
Tunja	0	0	0	0	0
Almeida	0	0	0	0	0
Aquitania	0	0	0	0	0
Arcabuco	0	0	0	0	0
Belén	65	13	7	1.300	4
Berbeo	0	0	0	0	0
Betétiva	0	0	0	0	0
Boavita	0	0	0	0	0
Boyacá	15	3	2	300	1
Briceño	32	3	4	640	2
Buenavista	12	0	1	240	1
Busbanzá	0	0	0	0	0
Caldas	0	0	0	0	0
Campohermoso	0	0	0	0	0
Cerinza	96	21	6	1.920	4
Chinavita	126	22	5	2.520	6
Chiquinquirá	123	6	7	2.460	5
Chiscas	0	0	0	0	0
Chita	10	7	2	200	1
Chitaraque	27	0	4	540	2
Chivatá	0	0	0	0	0



Ciénega	72	25	3	1.636	3
Cómbita	0	0	0	0	0
Coper	54	8	4	1.080	3
Corrales	11	0	2	220	1
Covarachía	0	0	0	0	0
Cubará	0	0	0	0	0
Cucaita	0	0	0	0	0
Cúitiva	0	0	0	0	0
Chíquiza	0	0	0	0	0
Chivor	0	0	0	0	0
Duitama	82	5	5	1.640	3
El Cocuy	10	3	3	200	1
El Espino	0	0	0	0	0
Firavitoba	56	4	6	1.120	3
Floresta	20	10	1	400	1
Gachantivá	0	0	0	0	0
Gámeza	0	0	0	0	0
Garagoa	106	12	8	2.120	4
Guacamayas	0	0	0	0	0
Guateque	125	17	7	2.500	5
Guayatá	32	0	0	640	1
Güicán de la Sierra	49	6	3	980	1
Iza	0	0	0	0	0
Jenesano	60	0	1	1.200	1
Jericó	0	0	0	0	0
Labranzagrande	0	0	0	0	1
La Capilla	240	18	17	4.800	11



La Victoria	0	0	0	0	0
La Uvita	0	0	0	0	0
Villa de Leyva	0	0	0	0	0
Macanal	22	3	2	440	1
Maripí	17	14	2	340	1
Miraflores	10	0	1	200	1
Mongua	0	0	0	0	0
Monguí	0	0	0	0	0
Monquirá	356	49	35	7.120	16
Motavita	31	0	5	620	2
Muzo	19	0	2	380	1
Nobsa	15	0	1	300	1
Nuevo Colón	0	0	0	0	0
Oicatá	15	8	3	300	1
Otanche	10	0	1	200	1
Pachavita	0	0	0	0	0
Páez	12	0	1	240	1
Paipa	142	17	12	2.840	6
Pajarito	48	10	4	960	3
Panqueba	0	0	0	0	0
Pauna	0	0	0	0	0
Paya	0	0	0	0	3
Paz de Río	12	0	1	240	1
Pesca	0	0	0	0	0
Pisba	0	0	0	0	1
Puerto Boyacá	90	19	6	1.800	3
Quípama	15	3	2	300	1
Ramiriquí	127	2	9	2.540	6



Ráquira	0	0	0	0	0
Rondón	11	2	1	220	1
Saboyá	2	47	0	40	1
Sáchica	0	0	0	0	0
Samacá	33	0	3	660	2
San Eduardo	12	0	1	240	1
San José de Pare	18	10	3	360	1
San Luis de Gaceno	53	5	5	1.060	3
San Mateo	27	2	6	540	2
San Miguel de Sema	0	0	0	0	0
San Pablo de Borbur	0	0	0	0	0
Santana	61	32	6	1.220	5
Santa María	0	0	0	0	0
Santa Rosa de Viterbo	167	11	15	3.340	4
Santa Sofía	0	0	0	0	0
Sativanorte	45	25	3	900	1
Sativasur	0	0	0	0	0
Siachoque	0	0	0	0	0
Soatá	24	1	4	480	2
Socotá	0	0	0	0	0
Socha	70	9	3	1.400	2
Sogamoso	10	4	0	200	1
Somondoco	47	0	3	940	2
Sora	0	0	0	0	0
Sotaquirá	0	0	0	0	0
Soracá	0	0	0	0	0



Susacón	0	0	0	0	0
Sutamarchán	0	0	0	0	0
Sutatenza	75	0	6	1.500	4
Tasco	0	0	0	0	0
Tenza	58	1	5	1.160	2
Tibaná	47	2	6	940	4
Tibasosa	122	1	10	2.440	4
Tinjacá	59	0	1	1.180	2
Tipacoque	0	0	0	0	0
Toca	0	0	0	0	0
Togüí	0	0	0	0	0
Tópaga	11	0	1	220	1
Tota	0	0	0	0	0
Tununguá	0	0	0	0	0
Turmequé	86	8	2	1.720	2
Tuta	35	11	7	700	3
Tutazá	0	0	0	0	0
Úmbita	68	15	5	1.360	4
Ventaquemada	13	0	2	260	1
Viracachá	44	22	2	880	1
Zetaquirá	10	5	1	200	1

Tabla 148 producción porcinas de acuerdo a las evaluaciones agropecuarias Suministrada por el ministerio de agricultura parte 3.



Municipio	Hembras cria traspatio	Hembras reemplazo traspatio	Machos reproductores traspatio	Porcinos levante & ceba - traspatio	Total predios traspatio
Tunja	18	3	1	179	38
Almeida	6	0	0	47	7
Aquitania	10	1	1	152	43
Arcabuco	16	3	1	201	32
Belén	54	8	3	419	44
Berbeo	3	0	0	32	7
Betétiva	4	0	1	70	11
Boavita	19	7	4	175	27
Boyacá	3	0	0	28	7
Briceño	3	6	2	33	4
Buenavista	6	2	0	72	13
Busbanzá	2	0	0	17	2
Caldas	26	10	3	213	35
Campohermoso	6	5	2	88	25
Cerinza	9	1	1	91	9
Chinavita	51	5	4	459	65
Chiquinquirá	33	5	8	418	62
Chiscas	3	1	1	23	3
Chita	12	4	2	91	14
Chitaraque	6	0	1	47	6
Chivatá	6	0	0	74	14
Ciénega	5	2	0	95	15
Cómbita	8	6	2	159	41
Coper	0	0	0	0	0
Corrales	2	0	0	32	5



Covarachía	7	0	3	70	14
Cubará	19	2	10	670	94
Cucaita	16	1	0	221	58
Cúitiva	1	6	0	16	5
Chíquiza	21	3	3	288	109
Chivor	1	0	0	63	14
Duitama	24	4	3	273	45
El Cocuy	6	3	2	44	6
El Espino	5	0	1	73	13
Firavitoba	20	1	1	175	24
Floresta	0	0	0	26	5
Gachantivá	0	0	0	35	6
Gámeza	0	0	0	39	10
Garagoa	32	0	2	341	67
Guacamayas	7	4	2	55	10
Guateque	16	0	0	161	22
Guayatá	23	0	0	172	19
Güicán de la Sierra	0	1	1	29	9
Iza	0	0	0	20	2
Jenesano	23	0	2	187	22
Jericó	25	1	4	49	15
Labranzagrande	35	3	5	68	14
La Capilla	12	1	0	107	11
La Victoria	1	0	1	7	1
La Uvita	11	2	5	108	17
Villa de Leyva	1	0	0	29	7
Macanal	12	0	0	113	21



Maripí	4	2	1	57	8
Miraflores	26	4	2	264	41
Mongua	5	3	3	87	23
Monguí	4	1	1	72	17
Moniquirá	46	13	8	652	101
Motavita	29	4	4	403	97
Muzo	0	0	0	0	0
Nobsa	2	0	1	29	5
Nuevo Colón	1	0	0	36	15
Oicatá	0	0	0	13	5
Otanche	8	4	0	56	9
Pachavita	27	4	3	254	40
Páez	2	0	0	29	7
Paipa	12	2	0	278	65
Pajarito	12	11	1	199	29
Panqueba	8	8	2	77	8
Pauna	8	4	2	86	10
Paya	18	3	2	49	6
Paz de Río	2	0	0	14	1
Pesca	3	0	1	85	15
Pisba	47	6	5	95	25
Puerto Boyacá	0	0	0	0	0
Quípama	0	0	0	0	0
Ramiriquí	80	29	3	750	114
Ráquira	3	1	0	23	4
Rondón	5	5	0	58	8
Saboyá	31	7	3	335	47
Sáchica	1	0	0	21	5



Samacá	5	1	1	186	59
San Eduardo	1	0	0	7	1
San José de Pare	10	0	0	93	10
San Luis de Gaceno	4	0	0	44	5
San Mateo	7	1	1	76	14
San Miguel de Sema	6	1	1	78	14
San Pablo de Borbur	2	2	0	17	2
Santana	7	0	1	60	8
Santa María	3	0	0	42	6
Santa Rosa de Viterbo	5	8	1	136	24
Santa Sofía	8	6	1	84	12
Sativanorte	9	3	5	123	21
Sativasur	2	1	1	24	6
Siachoque	53	16	5	535	111
Soatá	8	1	1	94	14
Socotá	2	3	1	43	11
Socha	0	0	0	0	0
Sogamoso	18	2	4	303	66
Somondoco	45	5	1	346	37
Sora	51	2	4	556	143
Sotaquirá	3	0	0	34	7
Soracá	4	0	0	157	31
Susacón	5	5	3	116	20
Sutamarchán	4	0	1	62	8
Sutatenza	20	0	0	151	23
Tasco	0	0	0	71	21



Tenza	10	1	0	115	20
Tibaná	6	0	1	80	16
Tibasosa	35	1	4	354	48
Tinjacá	5	0	2	62	7
Tipacoque	9	6	2	102	23
Toca	60	17	8	510	79
Togúí	9	1	1	96	16
Tópaga	3	1	1	34	6
Tota	10	1	2	135	37
Tununguá	4	2	0	76	14
Turmequé	2	0	3	101	28
Tuta	59	4	5	483	74
Tutazá	2	0	0	14	1
Úmbita	52	9	4	510	74
Ventaquemada	9	0	1	136	28
Viracachá	4	0	1	58	16
Zetaquirá	7	0	2	75	9

Tabla 149 de información de inventario Bovino 2022.

MUNICIPIO	Terneras < 1 año	Terneros < 1 año	Hembras 1 - 2 años	Machos 1 - 2 años	Hembras 2 - 3 años	Machos 2 - 3 años	Hembras > 3 años	Machos > 3 años	Total bovinos	Finca s con bovino
Tunja	1.289	1.452	1.259	1.041	1.164	796	3.054	299	10.354	954
Almeida	240	261	289	295	233	242	774	111	2.445	343
Aquitania	1.902	2.303	2.129	2.953	1.868	2.562	4.734	879	19.330	1.396
Arcabuco	1.050	876	1.077	925	894	591	4.098	163	9.674	607
Belén	1.747	879	1.777	981	1.640	614	7.060	44	14.742	1.018
Berbeo	497	489	351	487	460	433	1.175	189	4.081	269



Betétiva	423	663	308	345	479	87	950	24	3.279	447
Boavita	935	837	1.016	923	749	556	2.141	238	7.395	859
Boyacá	638	836	689	675	1.054	414	1.774	28	6.108	871
Briceño	238	257	317	298	396	316	1.181	79	3.082	255
Buenavista	790	766	949	805	645	489	2.349	72	6.865	716
Busbanzá	101	123	108	144	80	28	227	0	811	102
Caldas	929	309	1.245	446	1.633	294	6.186	36	11.078	989
Campohermoso	1.985	2.038	1.847	2.094	2.276	1.968	5.225	1.082	18.515	735
Cerínza	486	264	796	405	598	169	2.825	31	5.574	539
Chinavita	634	691	800	938	850	1.026	1.904	365	7.208	648
Chiquinquirá	4.518	926	4.848	1.059	4.331	564	17.065	87	33.398	2.002
Chiscas	1.299	1.562	1.114	1.145	1.196	1.753	4.739	1.324	14.132	1.035
Chita	1.328	1.634	1.315	1.708	1.194	1.364	2.735	251	11.529	1.221
Chitaraque	378	423	503	728	637	686	1.020	245	4.620	302
Chivatá	445	362	455	163	73	44	1.203	12	2.757	409
Ciénega	780	916	459	563	1.488	398	1.446	14	6.064	604
Cómbita	1.758	1.181	1.790	869	1.900	307	5.653	43	13.501	1.466
Coper	730	776	736	1.021	851	1.008	1.748	414	7.284	465
Corrales	54	98	108	215	129	59	399	5	1.067	108
Covarachía	137	311	272	237	217	158	733	382	2.447	372
Cubará	1.093	1.405	1.037	1.045	884	1.096	3.045	451	10.056	360
Cucaita	288	440	237	334	444	185	375	1	2.304	344
Cuitiva	307	239	473	355	214	109	1.234	44	2.975	257
Chiquiza	398	597	377	452	1.137	229	4.196	52	7.438	864
Chivor	305	290	290	393	354	265	781	73	2.751	242
Duitama	1.627	1.076	2.054	899	1.765	324	4.905	73	12.723	975
El Cocuy	1.560	1.527	1.310	1.677	1.594	1.930	2.604	712	12.914	873
El Espino	818	899	1.026	975	675	649	2.018	271	7.331	580
Firavitoba	1.350	758	1.571	646	1.180	254	5.161	103	11.023	890



Floresta	722	607	1.136	361	926	99	2.432	28	6.311	577
Gachantivá	604	554	528	554	514	448	1.699	105	5.006	514
Gámeza	565	1.304	546	563	353	443	4.117	37	7.928	643
Garagoa	1.494	1.564	1.750	1.701	1.824	1.623	4.253	725	14.934	1.383
Guacamayas	628	547	490	493	531	451	1.223	156	4.519	380
Guateque	415	399	539	419	564	374	991	214	3.915	575
Guayatá	584	755	901	1.246	1.031	1.635	1.573	216	7.941	855
Güicán de la Sierra	1.274	1.413	1.206	893	1.267	676	2.483	193	9.405	702
Iza	393	98	577	193	146	13	1.623	12	3.055	190
Jenesano	864	921	892	299	832	259	1.878	160	6.105	1.019
Jericó	314	444	486	743	261	261	1.197	109	3.815	581
Labranzagrande	1.561	2.008	1.511	1.931	1.568	2.223	4.327	1.215	16.344	468
La Capilla	399	411	548	712	445	464	1.062	165	4.206	449
La Victoria	161	150	377	946	97	232	602	51	2.616	156
La Uvita	1.393	1.763	1.134	1.272	1.615	1.165	2.205	422	10.969	786
Villa de Leyva	525	443	468	806	453	373	1.015	114	4.197	437
Macanal	962	1.118	1.116	1.213	1.246	1.369	2.838	702	10.564	898
Maripí	441	414	836	788	546	813	1.684	213	5.735	469
Miraflores	1.865	2.005	1.993	1.993	2.112	1.777	5.036	737	17.518	1.195
Mongua	623	1.678	790	1.045	615	1.062	4.767	142	10.722	633
Monguí	493	869	600	476	735	82	1.345	5	4.605	450
Monquirá	1.599	1.501	1.478	1.303	1.837	763	3.851	326	12.658	933
Motavita	683	1.279	928	525	340	152	3.533	7	7.447	741
Muzo	678	631	699	1.267	651	1.043	2.090	285	7.344	231
Nobsa	235	97	320	227	235	35	849	0	1.998	238
Nuevo Colón	473	368	535	420	413	150	1.360	3	3.722	474
Oicatá	737	316	765	314	475	48	2.608	39	5.302	379
Otanche	1.923	1.832	2.103	2.065	1.817	1.930	5.261	687	17.618	632
Pachavita	557	643	639	670	576	705	1.482	354	5.626	668



Páez	2.118	2.185	1.938	1.790	2.226	2.182	6.077	990	19.506	688
Paipa	2.879	1.790	2.814	1.773	3.060	1.070	8.124	197	21.707	1.721
Pajarito	801	1.141	660	1.280	857	1.995	1.977	560	9.271	223
Panqueba	445	529	380	414	551	484	803	170	3.776	308
Pauna	1.162	797	1.419	1.261	1.810	1.071	2.802	450	10.772	686
Paya	1.017	1.163	795	711	936	698	2.896	369	8.585	367
Paz de Río	398	439	355	351	314	214	732	41	2.844	345
Pesca	1.216	1.327	1.829	1.049	938	912	6.989	208	14.468	1.014
Pisba	610	512	543	456	590	465	1.445	266	4.887	291
Puerto Boyacá	12.992	13.837	16.148	28.929	14.720	31.181	32.975	4.813	155.595	972
Quípama	400	424	650	973	417	714	1.788	153	5.519	252
Ramiriquí	1.318	1.626	1.136	1.079	846	821	4.200	308	11.334	1.189
Ráquira	520	498	598	513	656	327	1.945	110	5.167	528
Rondón	451	737	911	1.146	591	1.061	1.959	270	7.126	586
Saboyá	3.384	1.735	3.761	1.728	3.310	781	13.924	63	28.686	2.785
Sáchica	46	104	56	173	28	46	26	4	483	137
Samacá	659	613	1.171	1.730	519	440	2.670	117	7.919	1.105
San Eduardo	711	720	545	549	583	609	1.817	398	5.932	424
San José de Pare	152	163	265	242	203	229	506	68	1.828	198
San Luis de Gaceno	4.435	4.099	3.546	4.091	4.384	4.548	10.071	2.143	37.317	730
San Mateo	1.203	1.273	1.119	1.110	1.039	738	1.864	307	8.653	768
San Miguel de Sema	3.088	476	2.816	512	3.393	270	12.465	37	23.057	948
San Pablo de Borbur	869	775	820	987	1.025	1.127	2.251	212	8.066	380
Santana	111	136	245	322	210	154	352	88	1.618	126
Santa María	1.495	1.563	1.273	1.555	1.866	1.467	3.918	744	13.881	478
Santa Rosa de Viterbo	1.277	726	1.891	797	1.122	148	4.374	5	10.340	805
Santa Sofía	453	456	668	700	594	440	1.257	140	4.708	489



Sativanorte	713	793	675	749	795	407	1.044	109	5.285	555
Sativasur	236	334	253	160	113	162	657	85	2.000	241
Siachoque	1.560	1.806	1.455	1.457	229	361	5.609	21	12.498	1.547
Soatá	482	437	515	576	389	348	1.026	157	3.930	517
Socotá	860	1.128	1.238	2.017	595	667	2.408	182	9.095	1.034
Socha	571	559	458	464	301	234	1.584	90	4.261	507
Sogamoso	1.462	1.861	1.683	1.440	765	514	4.718	44	12.487	1.612
Somondoco	514	509	495	451	450	386	1.411	152	4.368	544
Sora	276	409	403	253	193	65	1.576	4	3.179	410
Sotaquirá	2.861	1.312	2.684	928	2.745	624	10.104	84	21.342	1.145
Soracá	921	935	1.261	780	744	183	2.924	22	7.770	1.035
Susacón	670	766	967	807	913	654	1.956	129	6.862	646
Sutamarchán	564	699	603	642	458	259	1.339	18	4.582	660
Sutatenza	345	360	494	391	344	258	947	114	3.253	638
Tasco	1.015	1.488	1.094	1.125	587	615	3.785	89	9.798	760
Tenza	539	609	588	684	582	569	1.798	225	5.594	708
Tibaná	1.126	1.196	1.254	1.153	1.051	907	3.571	168	10.426	1.438
Tibasosa	1.279	729	1.172	621	767	253	3.635	105	8.561	805
Tinjacá	303	276	442	388	222	102	1.184	20	2.937	500
Tipacoque	454	453	495	493	406	262	1.437	204	4.204	563
Toca	1.292	899	1.803	797	2.406	719	6.447	170	14.533	1.384
Togüí	296	245	359	226	333	147	907	74	2.587	226
Tópaga	100	228	240	213	216	29	638	1	1.665	254
Tota	1.365	1.636	1.583	850	735	357	3.991	4	10.521	1.019
Tununguá	43	38	79	105	90	219	246	45	865	113
Turmequé	1.014	1.689	1.672	1.184	219	714	4.588	61	11.141	999
Tuta	2.736	2.052	3.756	1.706	3.179	926	12.014	347	26.716	1.765
Tutazá	1.053	1.059	962	878	941	381	2.573	19	7.866	539
Úmbita	1.541	2.484	1.537	1.320	1.431	538	5.188	61	14.100	1.394

Ventaquemada	2.913	3.183	3.183	1.836	2.609	784	10.077	156	24.741	2.084
Viracachá	797	1.240	516	566	382	335	3.022	9	6.867	685
Zetaquirá	986	1.505	1.164	1.443	1.230	942	2.553	363	10.186	690
TOTAL	131.319	127.357	144.258	136.601	132.515	110.748	411.265	32.182	1.226.245	87.333

Fuente: Instituto Colombiano Agropecuario (ICA). (2021). Dirección técnica de vigilancia epidemiológica. Censo pecuario 2019, 2020, 2021 y 2022.

Tabla 150 de inventario sacrificio bovino por municipios para el año 2021-2022.

Municipio	Año	1	2	3	4	5	6	7	8	9	10	11	12	TOTAL CABEZAS
Belén	2021	272	203	256	255	246	258	255	239	206	217	202	235	2844
Coper	2021	56	49	59	54	50	40	16	0	43	49	37	20	473
Chiquinquirá	2021	965	766	987	947	1007	954	905	898	877	885	816	1090	11097
Chiscas	2021	61	70	68	48	81	75	79	59	51	46	47	37	722
Duitama	2021	1575	1414	1851	1835	1678	1750	1800	1765	1765	1767	1666	2046	20912
Garagoa	2021	0	0	96	60	69	43	77	30	19	74	43	0	511
Guateque	2021	944	658	841	702	896	882	925	979	923	815	653	924	10142
La Uvita	2021	215	184	263	244	209	234	248	195	172	182	187	196	2529
Miraflores	2021	166	159	155	155	179	160	120	160	149	175	133	161	1872
Otanche	2021	163	152	181	135	73	131	192	144	151	152	129	148	1751
Paya	2021	2	3	1	2	3	4	2	2	3	3	1	1	27
Pisba	2021	4	8	8	7	4	6	8	4	8	6	1	0	64
Socha	2021	0	0	46	37	59	42	36	62	63	64	49	55	513
Sogamoso	2021	2576	2373	2793	2357	1880	2309	2491	2331	2379	2289	2087	2252	28117

Tuta	202 1	91	113	113	114	98	101	179	185	189	178	147	166	1674
------	----------	----	-----	-----	-----	----	-----	-----	-----	-----	-----	-----	-----	------

Fuente:Fondo Nacional del Ganado.

14.SECRETARIA DE DESARROLLO EMPRESARIAL.

En esta sección, se expone la información principal de la secretaría de desarrollo empresarial de Boyacá donde se encuentra misión , visión , funciones , proyectos y estadísticas destacados para la vigencia .

Misión

Intervenir en el fortalecimiento y mejoramiento de las condiciones de competitividad de los sectores productivos boyacenses, mediante la dirección, coordinación y supervisión de la gestión, productiva, por medio del fomento de una cultura empresarial y emprendedora que propicie las condiciones para la consolidación y el desarrollo del sector empresarial la proyección de la mediana y gran empresa, la apertura de nuevos mercados, la innovación productiva y la internacionalización del territorio.

Visión

Lograr en el 2025 un tejido empresarial Boyacense con empresas dinámicas y de alto impacto, que generen mayor utilidad operativa, mayor número de empleos, que sean sostenibles y competitivas en nuevos mercados, mediante estrategias de fortalecimiento, financiamiento para la competitividad, promoción comercial, transformación productiva, articulación de redes y encadenamientos sectoriales y fomento de apropiación de las TIC

funciones

1. Formular, orientar y evaluar las políticas, planes, programas y proyectos que garanticen el desarrollo económico y social, el fomento y el desarrollo empresarial, con la cooperación de los sectores público y privado para su crecimiento e internacionalización.
2. Contribuir para que, a partir del desarrollo económico multisectorial del departamento, se generen nuevas oportunidades y fuentes de empleo, a fin de lograr la inserción de Boyacá en la economía nacional e internacional.
3. Propiciar el crecimiento equilibrado del territorio; de tal manera que se fomente la creación de canales y estrategias de participación para los pequeños y medianos empresarios en mercados regionales, nacionales e internacionales.
4. Apoyar el crecimiento y mejoramiento de las empresas en renglones estratégicos del Departamento; así como la creación de espacios favorables para nuevas empresas que desarrollen y contribuyan a la reactivación y fortalecimiento económico del departamento.
5. Adelantar los estudios que permitan el fortalecimiento y consolidación del desarrollo sectorial en términos de sustentabilidad y equidad, de tal manera que asegure un clima favorable para la inversión y los negocios, que impulsen la innovación e internacionalización de los productos y servicios, que fortalezca y desarrolle el capital humano, la tecnología e infraestructura de oferta y potencialidad regional; tanto a nivel territorial, nacional e internacional, en cooperación con las entidades competentes.
6. Cooperar en la formulación y adopción de programas para el fomento de la economía social y solidaria, como estrategia para generar bienestar a la comunidad y a sus integrantes.

7. Coordinar y apoyar la realización de proyectos de fortalecimiento empresarial: sensibilización, actualización tecnológica, asesoría, asistencia técnica y actualización de los temas de regulación, normalización, sistemas de gestión de la calidad productiva y procesos de certificación y cualificación productiva.

8. Apoyar las administraciones municipales mediante el desarrollo de técnicas e instrumentos para la planeación, formulación, ejecución y evaluación de los planes, programas y proyectos que garanticen el desarrollo económico y social de las localidades y regiones de Boyacá.

9. Fomentar y desarrollar una cultura empresarial en las micro, pequeñas y medianas empresas (MIPYMES) a través de la gestión, generación de capacidades y asesoría para la participación en ferias, exposiciones, talleres de integración comercial, misiones internacionales.

10. Implementar políticas de desarrollo territorial y sectorial de acuerdo con la vocación productiva del departamento y las condiciones de competitividad y de negocios sectoriales, basados en el enfoque diferencial e incluyente para todas las formas de empresa en Boyacá.

11. Promover estudios y análisis sectoriales para el desarrollo económico, que permita identificar oportunidades de atracción de inversión, desarrollo empresarial, para la inserción en los mercados internos y externos.

12. Fortalecer y articular con el Sistema de Ciencia Tecnología e Innovación la productividad y competitividad regional generando procesos sostenidos de innovación que permitan la sofisticación del aparato productivo de Boyacá.

13. Promover e impulsar el uso y desarrollo de las tecnologías de la información en las actividades productivas propias del desarrollo empresarial y económico del territorio.

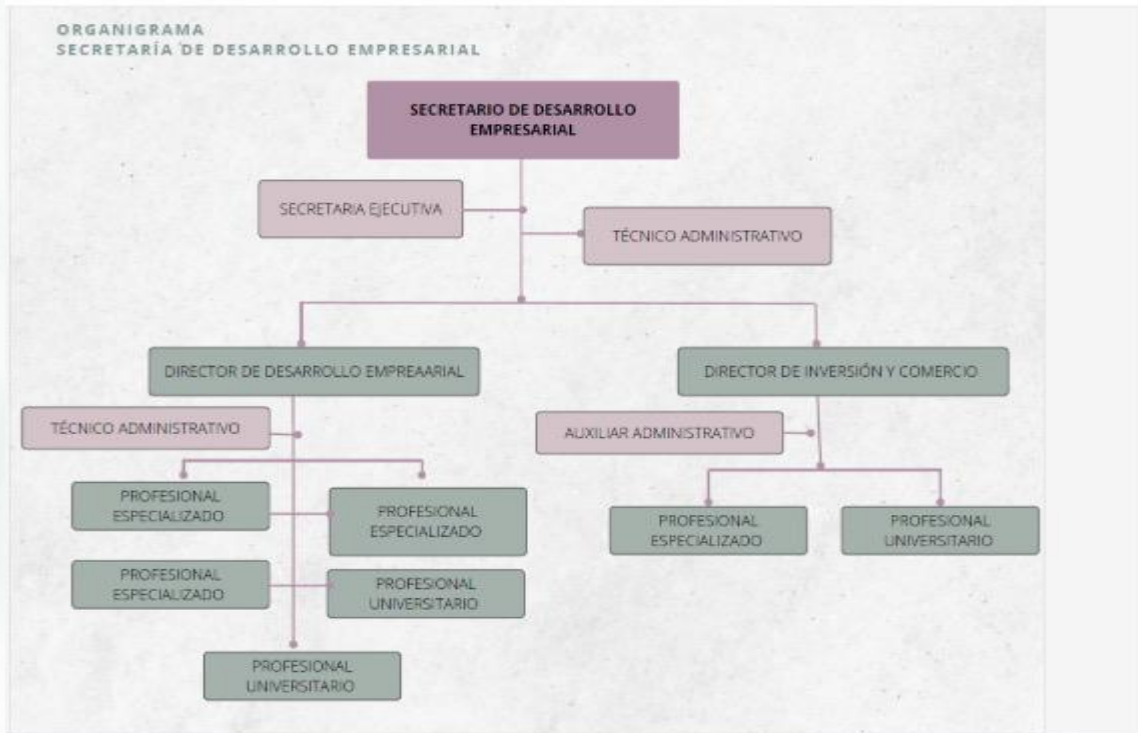
14. Posicionar el Departamento a nivel nacional y/o internacional en componentes como: desarrollo económico, empresarial y turístico; ciencia y tecnología, asociatividad y competitividad, aunando esfuerzos entre los sectores público, privado y la sociedad civil.

15. Identificar oportunidades de cooperación y gestión del orden internacional y nacional que contribuyan al desarrollo y fortalecimiento económico, productivo y competitivo del territorio boyacense.

PROGRAMAS Y SUBPROGRAMAS

Emprendamos para avanzar herramientas gerenciales y de innovación Boyacá, avanza en la industria de alimentos procesados, avanzamos en el fortalecimiento artesanal, avanzamos en la apertura de mercados internacionales Boyacá, avanza en oportunidades para el desarrollo económico territorial con nuestras regiones, avanzamos unidos por el trabajo decente, avanzamos en la articulación para la competitividad Boyacá, avanza en la atracción de inversión.

organigrama secretaria de desarrollo empresarial .



a continuación se suministra información de proyectos destacados de la secretaría de desarrollo empresarial de Boyacá.

Tabla 151 proyectos destacados dirección desarrollo.

Territorio de sabores	Promoción internacional de la denominación de origen del queso paipa con el proyecto ovop argentina - japon.
	Fortalecimiento sectorial desde Boyacá territorio de sabores a la mesa sectorial de agroindustria en el marco de la crc, articulación entre CRC, UNAD y Boyacá territorio de sabores, sobre brechas digitales identificadas en transformación digital del sector.
	Fortalecimiento a empresas de alimentos procesados en cumplimiento de normatividad sartorial con Boyacá territorio de sabores: tablas nutricionales, códigos de barras, registros sanitarios, imagen y marca.
	Acceso a mercados y promoción para empresas de agroindustria, mediante la plataforma digital y estrategias comerciales de Boyacá territorio de sabores: acceso a www.boyacaterritoriodesabores.com , realización de ruedas de negocios, participación en eventos comerciales de orden local y nacional.



Boyaca emprende	Fortalecimiento de la gestión comercial de emprendedores y empresarios vigencia 2022 del departamento de Boyacá
Marca región - soy Boyacá	Suministro de material pop de apoyo logístico y estrategia de marketing digital .
Artesanías de Boyaca	Aplicación de estrategias de marketing para promoción y venta de artesanías en puntos físicos
	Implementación de marketing digital en unidades productivas artesanales del departamento.
	Fortalecimiento de estrategias comerciales para los sectores artesanales en el marco de la feria expo -artesanías 2022.
Desarrollo económico local	Fortalecimiento integral de cadenas productivas de turismo sostenible, artesanías, agroindustria en el alto Ricaurte.
Trabajo decente	Implementación de acciones para el trabajo decente, vigencia 2022, en el departamento de Boyacá

A continuación se suministra información de proyectos destacados de la dirección de inversión y comercio .

Tabla 152 de proyectos destacados de la secretaría de desarrollo empresarial de la dirección de inversión y comercio .

Atracción de inversión y Apertura de mercados internacionales .	Fortalecimiento y promoción de las estrategias para la internacionalización y atracción de inversión, vigencia 2022 en el departamento de Boyacá.
---	---

Estadísticas de la dirección de desarrollo empresarial

Tabla 153 de estadísticas del programa de saberes de Boyacá .

Empresas intervenidas en el departamento	80
Municipios con participación dentro del programa	26

Tabla 154 estadísticas programa herramientas gerenciales e innovación .

Empresas intervenida en el departamento	243
Municipios con participación dentro del programa.	68

Tabla 155 programas marca región soy Boyacá .

Empresas con marca región	238
Municipios con participación dentro del programa	60

Tabla 156 de estadísticas artesanías de Boyacá .

artesanos intervenidos en el departamento	75
Municipios con participación en el programa	65

Tabla 157 de estadísticas del programa de trabajo decente

Estudios realizados en el marco de la coordinación del observatorio regional del mercado del trabajo Ormet Boyacá.	2
Municipios con socialización de oferta institucional para la implementación de la política pública de trabajo decente para Boyacá 2017-2032.	40
Informes de seguimiento anual a la implementación de la política pública de trabajo decente para Boyacá 2017-2032.	1

Tabla 158 de estadísticas de programa de emprendimientos.

Emprendimientos caracterizados	257
Municipios con participación dentro del programa	28

A continuación, se presenta información de subprogramas, indicadores de la secretaría de desarrollo empresarial.

Tabla 159 de indicadores secretaria de desarrollo empresarial.

SUBPROGRAMAS	INDICADORES	ANUARIO
Emprendamos para avanzar	Emprendimientos caracterizados	200
Herramientas Gerenciales y de Innovación	Empresas con herramientas gerenciales e innovación fortalecidas	135
Herramientas Gerenciales y de Innovación	Empresas con herramientas gerenciales e innovación fortalecidas	15
Boyacá Avanza en la Industria de Alimentos Procesados	Instrumentos de fortalecimiento al sector de alimentos procesados desarrollados y	5



	ejecutados	
Boyacá Avanza en la Industria de Alimentos Procesados	Más empresas dan cumplimiento a la normatividad sectorial	80
Boyacá Avanza en la Industria de Alimentos Procesados	Empresas con capacidades administrativas y comerciales fortalecidas.	35
Avanzamos en el Fortalecimiento Artesanal	Unidades productivas de artesanías fortalecidas	75
Con Nuestras Regiones Avanzamos	Estrategias de encadenamiento productivo identificadas y ejecutadas	3
Con Nuestras Regiones Avanzamos	Estrategias de apropiación y posicionamiento de la marca región "Soy Boyacá" implementadas	1
Avanzamos Unidos por el Trabajo Decente	Estrategias para la implementación de la política de trabajo decente fortalecidas	2
Avanzamos Unidos por el Trabajo Decente	Informe anual de análisis al seguimiento de la política pública de trabajo decente consolidada	1
Avanzamos en la apertura de mercados internacionales	Estrategias para facilitar el comercio exterior gestionadas	1
Boyacá avanza en la atracción de inversión	Estrategias para un buen clima para los negocios en el Departamento generadas	1

15.SECRETARIA DE TURISMO



En esta sección se expone la información de la secretaría de turismo de Boyacá.

Tabla 160 proyectos destacados, indicadores de la secretaría de Turismo.

PROGRAMA	SUBPROGRAMA	INDICADOR	RESULTADO	BENEFICIADOS	VALOR DEL PROYECTO
Institucionalidad que avanza para fortalecer el turismo	Gobernanza que avanza para fortalecer el turismo	548, Consejos de turismo, comités y mesas técnicas, fortaleciendo la articulación público-privada	Provincias del departamento fortalecidas, acompañadas técnicamente, asesoradas y apoyadas en eventos turísticos	309 personas	\$ 14.000.000
Mejor información y conectividad para el turismo	Mejores Tics e infraestructura para el turismo	559: implementar 6 PITs en Boyacá que proporcionen información a los turistas que visiten Boyacá	Estos puntos de información fueron otorgados a los municipios de: Pajarito, Sogamoso, Zetaquirá, Santa María, Togüí y Tunja los cuales dotaban de: un puff sin espaldar, stand de exhibición, panel de exhibición, mueble tipo caunter una silla de escritorio. Alcaldía de Pajarito Alcaldía de Zetaquirá Alcaldía de Santa María Alcaldía de Togüí Terminal de transporte de Sogamoso Gobernación de Boyacá	39.089 personas	\$ 55.000.000
Mejor información y conectividad para el turismo	Mejores Tic e infraestructura para el turismo	563: Investigación en inteligencia de mercados realizadas	La encuesta para los turistas que visitan los Puntos de Información Turística es una herramienta que se diligencia en los PITs de Puente de Boyacá, Aquitania y Pantano de Vargas, esto nos arroja resultados sobre el perfil del	1.586 personas	\$ 3.344.400



			turistas, gustos y preferencias, gasto económico en las actividades que se realizarán.		
Boyacá es para Vivirla	Posicionando a Boyacá a Través de la Promoción	576: Campañas de promoción generadas para el posicionamiento de destino Boyacá	Preproducción, producción y postproducción de cuatro (4) videos donde se resalten las tipologías y/o actividades turísticas que se desarrollan en el departamento de Boyacá: 1. Deportes extremos, parques temáticos y bici turismo. 2. Naturaleza. 3. Cultura. 4. Bienestar y termalismo y un (1) video general del departamento, estos se visualizaron en la aerolínea de Avianca Diseño e impresión de material POP Organización de 3 misiones comerciales (Bogotá - Bucaramanga y Yopal)	123 municipios	\$ 179.000.000
		578: Estrategias de participación a ferias y eventos de turismo regionales, suprarregionales nacionales e internacionales implementadas	Participación en ferias de : Colombia Travel Expo, y viajes de familiarización	123 municipios	\$ 208.000.000



16.SECRETARÍA DE TIC Y GOBIERNO ABIERTO.

En esta sección, se expone la información principal, de la Secretaría de tic y gobierno de Boyacá, donde se encontrará el objetivo, funciones, proyectos destacados y principales del año 2019.

ASPECTOS GENERALES.

Dirigir, coordinar, gestionar y supervisar las políticas, planes y proyectos de tecnologías de la información y las comunicaciones orientados a los lineamientos estratégicos, los datos, los procesos, las aplicaciones de los sistemas de información y la infraestructura tecnológica de telecomunicaciones. Garantizando su uso y apropiación en procesos transversales en salud, agricultura, educación, cultura, medio ambiente, productividad, competitividad regional, turismo y tecnologías de información, como herramienta para mejorar la calidad de vida y potencializar el desarrollo económico y social de la región. Estableciendo canales que permitan implementar la política de buen gobierno, transparencia y acceso a la información pública.

FUNCIONES.

- Contribuir en el mejoramiento permanente de la gestión de la información a través de la aplicación de tecnologías de la información y la comunicación que acerquen la gestión pública de la administración departamental a los ciudadanos.
- Administrar, mantener y custodiar los bienes intangibles de tecnologías de la información y comunicaciones del departamento.
- Apoyar y desarrollar las acciones que permitan la aplicación de las políticas nacionales y territoriales en la gestión de la información y en la adopción de tecnologías de la información y la comunicación.
- Ejercer la representación departamental en el campo de las tecnologías de la información y las comunicaciones, especialmente ante los organismos internacionales y de cooperación del sector.
- Evaluar la penetración, uso y comportamiento de las tecnologías de la información y las comunicaciones en el entorno socioeconómico departamental, así como su incidencia en los planes y programas que implementa o apoya.
- Orientar los esfuerzos técnicos y profesionales hacia el establecimiento y actualización de los sistemas de información y servicios tecnológicos.
- Promover el uso de las tecnologías de la información y las comunicaciones en el orden departamental, como herramienta de oportunidad para el desarrollo regional, permitiendo su acceso, apropiación y beneficios a los habitantes de la región, generando aumento de la competitividad y mejora en la calidad de vida.
- Desarrollar los programas de articulación y acceso a la información que permitan al departamento hacer presencia en las regiones para la ejecución de su objeto social y las metas del Plan Departamental de Desarrollo vigente.

- Promover la transferencia, uso, cobertura y apropiación de las tecnologías de la información y las comunicaciones, a nivel territorial, propendiendo por el mejoramiento de la calidad de vida, del sector productivo y de oportunidades para la generación de empleo.
- Diseñar, coordinar e implementar directrices, mecanismos y herramientas preventivas para el fortalecimiento institucional, participación ciudadana, control social, rendición de cuentas, acceso a la información, cultura de la probidad y transparencia, seguridad y privacidad de la información en coordinación con las entidades competentes en la materia.
- Establecer los canales que permitan impulsar la política de gobierno abierto en transparencia, acceso a la información pública y gestión de TI.
- Gestionar recursos ante entidades del orden nacional e internacional en pro del desarrollo de las tecnologías de la información y comunicaciones del gobierno departamental.
- Elaborar el plan estratégico de tecnologías de la información y las comunicaciones.
- Identificar, registrar y programar las necesidades de tecnologías de la información y las comunicaciones para la administración departamental consolidando la información para la construcción del plan anual de adquisiciones en coordinación con el comité respectivo.

PROYECTOS DESTACADOS EN LA VIGENCIA 2022.

La Secretaría de TIC y gobierno abierto, resaltó para el 2022 proyectos importantes en la Direcciones de Sistemas de Información y apropiación TIC.

Proyectos destacados de la Dirección de Sistemas de Información.

Se realizan charlas a través del programa del Ministerio TIC que te brinda herramientas para que pueda prevenir los riesgos y delitos en Internet a niños, niñas, adolescentes y adultos para que puedan reconocer y prevenir algunos riesgos digitales a los que están expuestos tales como el sexting, grooming; así como para que aprendan a denunciar delitos como el ciberacoso y explotación sexual infantil, entre otros.

Tabla 161 tic numero 1 de proyectos destacados .

ENTIDAD QUE RECIBIO LA CAPACITACION	MUNICIPIO	TIPO DE POBLACIÓN			DISCAPACIDAD					
		Total, Mujeres	Total, Hombr es	Victim as	Múltip le	Físic a	Visu al O Bv	Intelectu al	Auditi va	Total, Discapacid ad
GIMNASIO GRAN COLOMBIAN	TUNJA	330	348	0	0	1	4	0	0	5



O										
I.E. FRANCISCO DE PAULA SANTANDER	SOGAMO SO	259	258	0	0	1	4	0	0	5
COLEGIO HOLCIM	NOBSA	79	76	0	0	0	0	0	0	0
CENTRO DESARROLLO HUMANO CEDHU	SOGAMO SO	215	206	0	0	1	5	0	0	6
COLEGIO PAULO FREIRE	NOBSA	55	52	0	0	0	2	0	0	2
COLEGIO GUILLERMO LEON VALENCIA	DUITAMA	383	366	0	0	1	5	0	0	6
COLEGIO GUILLERMO LEON VALENCIA	DUITAMA	187	35	0	0	3	4	0	0	7
COLEGIO COOSERVICIOS DAGOBERTO JIMÉNEZ	TUNJA	151	131	0	0	1	3	0	0	4
COLEGIO GUILLERMO LEON VALENCIA	DUITAMA	407	371	0	0	3	8	0	0	11
I.E. SAN JERÓNIMO EMILIANI	TUNJA	33	78	0	0	1	5	0	0	6
COLEGIO GUILLERMO LEON VALENCIA	DUITAMA	377	265	0	0	1	6	0	0	7
I.E. SAN JERÓNIMO EMILIANI	TUNJA	161	343	0	0	1	8	0	0	9
COLEGIO GUILLERMO LEON VALENCIA	DUITAMA	492	423	0	0	3	7	0	0	10



INSTITUCIÓN EDUCATIVA TÉCNICA HAYDEE CAMACHO SAAVEDRA	TOGÚÍ	254	208	0	0	1	5	0	0	6
COLEGIO GUSTAVO GIMENEZ	SOGAMOSO	338	422	0	0	2	9	0	0	11
I.E. SAN JERÓNIMO EMILIANI	TUNJA	82	144	0	0	0	4	0	0	4
COLEGIO DE EDUCACIÓN FORMAL FLEXIBLE SAN MATEO	TUNJA	47	32	0	0	1	3	0	0	4
COLEGIO PAULO FREIRE	NOBSA	75	10	0	0	1	0	0	0	1
INSTITUCIÓN EDUCATIVA NICOLAS CUERVO Y ROJAS	OICATÁ	172	116	0	0	1	5	0	0	6
COLEGIO DE EDUCACIÓN FORMAL FLEXIBLE SAN MATEO	TUNJA	30	37	0	0	0	0	0	0	0
ESCUELA NORMAL SUPERIOR SANTIAGO DE TUNJA	TUNJA	184	243	0	0	1	7	0	0	8
ESCUELA NORMAL SUPERIOR SANTIAGO DE TUNJA	TUNJA	186	246	0	0	0	7	0	0	7
ESCUELA NORMAL SUPERIOR SANTIAGO DE TUNJA	TUNJA	155	211	0	0	1	6	0	0	7
I.E.T AGROPECUARIA SANTA SOFÍA	SANTA SOFÍA	103	48	0	0	0	5	2	0	7
I.E DE BOYACÁ	BOYACÁ	141	127	0	0	2	23	2	0	27
I.E HERNANDO GÉLVEZ SUAREZ	MONIQUIRÁ	70	62	1	0	1	15	1	0	17
I.E.T ERNRIQUE OLAYA HERRERA	GUATEQUE	67	81	20	0	1	7	2	0	10
I.E.T VALLLE DE TENZA	GUATEQUE	92	69	0	0	0	4	0	0	4
I.E.T ERNRIQUE OLAYA HERRERA	GUATEQUE	213	242	17	0	2	18	2	0	22
I.E.T VALLLE DE TENZA	GUATEQUE	207	162	10	0	1	20	1	0	22
I.E PABLO VI	SOTAQUIRÁ	122	127	4	0	0	19	0	0	19
I.E.T ANTONIO NARIÑO	MONIQUIRÁ	169	166	0	0	2	8	2	0	12

I.T GONZALO SUARÉZ RENDÓN	TUNJA	200	240	0	0	1	8	0	0	9
I.T GONZALO SUARÉZ RENDÓN	TUNJA	106	95	0	0	0		0	0	0
COLEGIO GABRIEL GARCIA MÁRQUEZ	TUNJA	101	121	0	0	1	3	1	0	5
I.T GONZALO SUARÉZ RENDÓN	TUNJA	107	92	0	0	0		0	0	0
ESCUELA NORMAL SUPERIOR SANTIAGO	TUNJA	159	218	0	0	0	9	0	0	9
ESCUELA NORMAL SUPERIOR SANTIAGO	TUNJA	197	228	0	0	0	12	3	0	15
COLEGIO SALESIANO MALDONADO	TUNJA	217	313	0	0	2	16	0	0	18
I.E TÉCNICA ANTONIO NARIÑO	MONQUIRÁ	124	128	0	0	1	15	3	0	19
I.E NUEVA GENERACIÓN	SÁCHICA	165	159	5	0	0	10	0	0	10
I.E. FRANCISCO DE PAULA SANTANDER	VENTAQUEMADA	88	227	0	0	0	5	0	0	5
I.E. PANAMERICANO PUENTE DE BOYACÁ	VENTAQUEMADA	64	122	0	0	0	4	1	0	5
I.E.T PUENTE DE PIEDRA	VENTAQUEMADA	36	44	0	0	0	2	0	0	2
I.E. SAN ANTONIO DE PADUA	VENTAQUEMADA	24	35	0	0	1	1	0	0	2
I.E. SAN PEDRO CLAVER	CHITARAQUE	229	218	4	1	0	15	4	0	20
I.E.T. ANTONIO RICAURTE	SANTANA	348	299	15	1	4	18	20	1	44
COLEGIO LA PRESENTACIÓN DE TUNJA	TUNJA	442	170	0	0	0	20	0	0	20
I.E. GIMNASIO AGUSTINIANO DE TUNJA	TUNJA	26	10	0	0	0	0	0	0	0
I.E. MARIANO OSPINA PÉREZ	TINJACA	253	217	0	0	1	17	3	1	22
I.E GIMNASIO AGUSTINIANO DE TUNJA	TUNJA	26	10	0	0	0		0	0	0
I.E. NUESTRA SEÑORA DE LA CANDELARIA	RAQUIRA	160	147	2	0	1	6	0	0	7
ESCUELA NORMAL SUPERIOR LEONOR ÁLVAREZ PINZÓN	TUNJA	659	0	0	0	2	10	4	0	16

I.E. GUSTAVO ROMERO HERNÁNDEZ	TIBANÁ	217	156	0	0	0	10	12	0	22
ESCUELA NORMAL SUPERIOR LEONOR ÁLVAREZ PINZÓN	TUNJA	503	2	0	0	1	8	15	0	24
ESCUELA NORMAL SUPERIOR LEONOR ÁLVAREZ PINZÓN	TUNJA	327	0	0	0	1	10	1	0	12
ESCUELA NORMAL SUPERIOR LEONOR ÁLVAREZ PINZÓN	TUNJA	327	0	0	0	0	8	0	0	8
I.E. JORGE ELIÉCER GAITÁN	MARIPÍ	174	206	0	0	0	15	2	0	17
GOBERNACIÓN DE BOYACÁ	TUNJA	26	15	0	0	0	3	0	0	3
INEM CARLOS ARTURO TORRES	TUNJA	274	304	0	0	0	9	1	0	10
I.E. GUSTVO ROJAS PINILLA	TUNJA	69	97	0	0	1	5	1	0	7
COLEGIO SALESIANO DE DUITAMA	DUITAMA	298	389	0	0	2	1	2	0	5
INEM CARLOS ARTURO TORRES	TUNJA	210	307	0	0	0	7	0	0	7

INEM CARLOS ARTURO TORRES	TUNJA	210	307	0	0	0	7	0	0	7
I.E. ACADÉMICO DE PAIPA	PAIPA	346	226	0	1	1	2	1	0	5
INEM CARLOS ARTURO TORRES	TUNJA	211	214	0	0	1	4	0	0	5
INEM CARLOS ARTURO TORRES	TUNJA	167	217	0	0	0	6	0	0	6
I.E. SAN FELIPE	CUCAITA	194	189	0	0	1	10	0	0	11
I.E. INDALECIO VÁSQUEZ	PESCA	166	184	0	0	0	0	4	1	5
I.E. INDUSTRIAL JULIO FLOREZ	CHIQUINQUIRÁ	189	244	0	1	2	12	0	0	15
I.E. INDUSTRIAL JULIO FLOREZ	CHIQUINQUIRÁ	189	237	0	0	1	13	2	0	16
I.E. ALEJANDRO DE HUMBOLT	ARCABUCO	305	300	0	1	1	8	1	0	11

I.E INDUSTRIAL JULIO FLOREZ	CHIQUINQUIRÁ	98	101	0	0	1	8	1	0	10
I.E COLEGIO DE SUGAMUXI	SOGAMOSO	900	909	50	1	1	2	1	0	5
I.E.T AGROPECUARIO	VIRACACHÁ	137	110	0	0	0	2	0	0	2
I.E.T COMERCIAL	JENESANO	374	329	0	0	1	4	1	0	6
I.E HORIZONTEZ	SAN JOSÉ DE PARE	287	292	0	0	1	6	0	0	7
I.E.T PIO ALBERTO FERRO PEÑA	CHIQUINQUIRÁ	251	251	0	0	0	4	0	0	4
PUNTO VIVE DIGITAL	CHIQUINQUIRÁ	42	30	0	0	0	5	0	0	5
I.E.T PIO ALBERTO FERRO PEÑA	CHIQUINQUIRÁ	129	210	0	1	0	6	1	0	8
I.E.T BRISEÑO	BRISEÑO	135	138	0	0	0	6	0	0	6
I.E.T BRISEÑO	BRISEÑO	135	138	0	1	2	15	1	0	19
I.E JOSÉ MARÍA SILVA SALAZAR	BUENAVISTA	262	253	0	0	0	8	0	0	8
I.E.T TOMÁS VÁSQUEZ RODRÍGUEZ	PAIPA	681	551	0	0	0	4	0	0	4
I.E.T JOSÉ ACEVEDO Y GÓMEZ	MINGUÍ	161	146	0	0	0	2	4	1	7
COLEGIO COOPERATIVO REYES PATRIA	SOGAMOSO	83	28	0	0	1	2	0	0	3
I.E.T GABRIEL CARVAJAL	TENZA	188	173	0	0	0	3	0	0	3
I.E ESCUELA SUPERIOR VALLE DE TENZA	SOMONDOCO	135	96	0	0	0	4	0	0	4
I.E SAN BARTOLOMÉ	SUTATENZA	71	69	0	0	0	5	0	0	5
I.E.T JAIME CAMPOS JÁCOME	MACANAL	141	142	0	0	0	8	0	0	8
GIMNASIO GRAN COLOMBIANO	TUNJA	99	110	0	0	0	5	0	0	5
I.E NAGUATA	RAMIRIQUÍ	105	75	0	0	1	6	0	0	7
GIMNASIO GRAN COLOMBIANO	TUNJA	330	348	0	0	2	3	1	0	6
I.E.T COMERCIAL	JENESANO	92	99	0	0	0	5	0	0	5
I.E LOS OMUNEROS	CHIQUINQUIRÁ	109	78	0	0	0	4	0	0	4

I.E.T COMERCIAL SAGRADO CORAZÓN DE JESÚS	CHIQUINQUIRÁ	163	131	0	0	1	3	0	0	4
INSTITUCIÓN EDUCATIVA INTEGRADO	COMBITA	128	121	0	0	0	0	0	0	0
INSTITUCIÓN EDUCATIVA INTEGRADO	COMBITA	307	308	0	0	0	0	0	0	0
I.E TECNICA DE FIRAVITOBA	FIRAVITOBA	323	373	0	0	0	0	0	0	0
I.E. JOSÉ IGNACIO DE MÁRQUEZ	RAMIRIQUI	188	193	0	0	0	0	0	0	0
I.E. SILVINO RODRÍGUEZ	TUNJA	73	50	0	0	0	0	0	0	0
MUNICIPIO DE BOAVITA	BOAVITA	438	442	0	2	2	0	13	1	18
SECRETARÍA DE EDUCACIÓN DE BOYACÁ	TUNJA	450	136	0	0	0	0	0	0	0
LICEO LA PRESENTACION	SOGAMOSO	17	18	0	0	0	0	0	0	0
I.E. TECNICA Y COMERCIAL SAGRADO CORAZON DE JESUS	CHIQUINQUIRA	78	82	0	0	0	0	0	0	0
I.E. DIEGO TORRES	TURMEQUE	118	86	0	0	0	0	0	0	0
CCOLEGIO TECNICO MUNICIPAL FRANCISCO DE PAULA SANTANDER	DUITAMA	324	384	0	7	0	1	20	1	29
I.E LISANDRO CELY	MONGUA	20	21	0	0	0	0	0	0	0
I.E TECNICA NUESTRA SEÑORA DEL ROSARIO	SANTIVANORTE	119	113	0	0	0	0	3	0	3
HOSPITAL UNIVERSITARIO SAN RAFAEL DE TUNJA	TUNJA	15	1	0	0	0	0	0	0	0
I.E TECNICA HECTOR JULIO RANGEL QUINTERO	FLORESTA	47	82	0	0	0	0	3	0	3
LICEO COOPERATIVO CAMPESTRE	SOGAMOSO	106	219	0	0	0	0	0	0	0

Jornadas educativas para fomentar la apropiación y uso responsable de las TIC realizadas 2022



Jornadas educativas para fomentar la apropiación y uso responsable de las TIC realizadas en el año 2022 en el departamento de Boyacá primera parte.

Tabla tic numero 2 .

Tabla 162 proyectos destacados .

ENTIDAD QUE CAPACITA	NOMBRE CAPACITACIÓN	TEMA CAPACITACION	ENTIDAD QUE RECIBIO LA CAPACITACION	MUNICIPIO	TOTAL, POBLACION	MUJERES				CERTIFICADO
						6 a 11 años	12-18 años	+18 años	T M	
MINTIC - CPE	Diplomado	Diplomado Edumaker - RUTA 2: Elementos del Entorno	I.E. SUSANA GUILLEMIN - SEDE PRINCIPAL	BELÉN	1	0	1	0	1	SI
MINTIC - CPE	Diplomado	Diplomado Edumaker - RUTA 2: Elementos del Entorno	I.E. TEC SALAMANCA - SEDE PRINCIPAL	SAMACÁ	1	0	1	0	1	SI
MINTIC - CPE	Diplomado	Diplomado Edumaker - RUTA 2: Elementos del Entorno	I.E. TEC SALAMANCA - SEDE PRINCIPAL	SAMACÁ	1	0	0	0	0	SI
MINTIC - CPE	Diplomado	Diplomado Edumaker - RUTA 2: Elementos del Entorno	I.E. TEC IND JULIO FLOREZ - SEDE PRINCIPAL	CHIQUINQUIRÁ	1	0	1	0	1	SI
MINTIC - CPE	Diplomado	Diplomado Edumaker - RUTA 2: Elementos del Entorno	I.E. TEC SALAMANCA - SEDE PRINCIPAL	SAMACÁ	1	0	1	0	1	SI
MINTIC - CPE	Diplomado	Diplomado Edumaker - RUTA 2: Elementos del Entorno	I.E. TECNICA NACIONAL IZADA PABLO VI - SEDE PRINCIPAL	CUBARÁ	1	0	1	0	1	SI
MINTIC - CPE	Diplomado	Diplomado Edumaker - RUTA 2: Elementos del Entorno	IE TEC IND ANTONIO RICAURTE - SEDE PRINCIPAL	VILLA DE LEYVA	1	0	1	0	1	SI
MINTIC - CPE	Diplomado	Diplomado Edumaker - RUTA 1: Elementos de Electrónica	I.E. TEC SALAMANCA - SEDE PRINCIPAL	SAMACÁ	1	0	0	0	0	SI



MINTIC - CPE	Diplomado	Diplomado Edumaker - RUTA 2: Elementos del Entorno	IE JOHN F. KENNEDY - SEDE PRINCIPAL	PUERTO BOYACÁ	1	0	1	0	1	SI
MINTIC - CPE	Diplomado	Diplomado Edumaker - RUTA 2: Elementos del Entorno	IE DE EDUC BAS Y MEDIA TEC JOSE ANTONIO PAEZ - SEDE PRINCIPAL	PAEZ	1	0	1	0	1	SI
MINTIC - CPE	Diplomado	Diplomado Edumaker - RUTA 1: Elementos de Electrónica	I.E. HECTOR JULIO RANGEL QUINTERO - SEDE PRINCIPAL	FLORESTA	1	0	1	0	1	SI
MINTIC - CPE	Diplomado	Diplomado Edumaker - RUTA 1: Elementos de Electrónica	I.E. TEC IND JULIO FLOREZ - SEDE PRINCIPAL	CHIQUEQUIRÁ	1	0	0	0	0	SI
MINTIC - CPE	Diplomado	Diplomado Edumaker - RUTA 2: Elementos del Entorno	I.E. TECNICA PIO ALBERTO FERRO PEÑA - SEDE PRINCIPAL	CHIQUEQUIRÁ	1	0	0	0	0	SI
MINTIC - CPE	Diplomado	Diplomado Edumaker - RUTA 2: Elementos del Entorno	I.E. TECNICA PIO ALBERTO FERRO PEÑA - SEDE PRINCIPAL	CHIQUEQUIRÁ	1	0	0	0	0	SI
MINTIC - CPE	Diplomado	Diplomado Edumaker - RUTA 2: Elementos del Entorno	I.E. LA CANDELA RIA - SEDE PRINCIPAL	LA CAPILLA	1	0	0	0	0	SI
MINTIC - CPE	Diplomado	Diplomado Edumaker - RUTA 2: Elementos del Entorno	IE SANTA BARBARA - SEDE PRINCIPAL	SAN PABLO DE BORBUR	1	0	0	0	0	SI
MINTIC - CPE	Diplomado	Diplomado Edumaker - RUTA 2: Elementos del Entorno	IE SANTA BARBARA - SEDE PRINCIPAL	SAN PABLO DE BORBUR	1	0	0	0	0	SI
MINTIC - CPE	Diplomado	Diplomado Edumaker - RUTA 1: Elementos de Electrónica	I.E. RAFAEL BAYONA NINO - SEDE PRINCIPAL	PAIPA	1	0	0	0	0	SI



MINTIC - CPE	Diplomado	Diplomado Edumaker - RUTA 1: Elementos de Electrónica	I.E. TECNICA ZULIA DE MARIPI - SEDE PRINCIPAL	MARIPI	1	0	0	0	0	SI
MINTIC - CPE	Diplomado	Diplomado Edumaker - RUTA 2: Elementos del Entorno	I.E. ANTONIO NARIÑO - SEDE PRINCIPAL	MONIQUIRÁ	1	0	0	0	0	SI
MINTIC - CPE	Diplomado	Diplomado Edumaker - RUTA 2: Elementos del Entorno	I.E. ANTONIO NARIÑO - SEDE PRINCIPAL	MONIQUIRÁ	1	0	0	0	0	SI
MINTIC - CPE	Diplomado	Diplomado Edumaker - RUTA 2: Elementos del Entorno	I.E. HECTOR JULIO RANGEL QUINTERO - SEDE PRINCIPAL	FLORESTA	1	0	0	0	0	SI
MINTIC - CPE	Diplomado	Diplomado Edumaker - RUTA 2: Elementos del Entorno	COL NAL LA SALLE	LA UVITA	1	0	0	0	0	SI
MINTIC - CPE	Diplomado	Diplomado Edumaker - RUTA 2: Elementos del Entorno	I.E. ANTONIO NARIÑO - SEDE PRINCIPAL	MONIQUIRÁ	1	0	0	0	0	SI
MINTIC - CPE	Diplomado	Diplomado Edumaker - RUTA 1: Elementos de Electrónica	I.E. NICOLAS CUERVO Y ROJAS - SEDE PRINCIPAL	OICATÁ	1	0	1	0	1	SI
MINTIC - CPE	Diplomado	Diplomado Edumaker - RUTA 1: Elementos de Electrónica	COL NAL LA SALLE	LA UVITA	1	0	1	0	1	SI
MINTIC - CPE	Diplomado	Diplomado Edumaker - RUTA 1: Elementos de Electrónica	I.E. NICOLAS CUERVO Y ROJAS - SEDE PRINCIPAL	OICATÁ	1	0	0	0	0	SI
MINTIC - CPE	Diplomado	Diplomado Edumaker - RUTA 1: Elementos de Electrónica	COL NAL LA SALLE	LA UVITA	1	0	0	0	0	SI



MINTIC - CPE	Diplomado	Diplomado Edumaker - RUTA 1: Elementos de Electrónica	I.E.TECNIC A ENRIQUE OLAYA HERRERA - SEDE PRINCIPAL	GUATEQUE	1	0	0	0	0	SI
MINTIC - CPE	Diplomado	Diplomado Edumaker - RUTA 2: Elementos del Entorno	IE SANTA BARBARA - SEDE PRINCIPAL	SAN PABLO DE BORBUR	1	0	0	0	0	SI
MINTIC - CPE	Diplomado	Diplomado Edumaker - RUTA 1: Elementos de Electrónica	I.E. SERGIO CAMARGO - SEDE PRINCIPAL	MIRAFLORES	1	0	1	0	1	SI
MINTIC - CPE	Diplomado	Diplomado Edumaker - RUTA 1: Elementos de Electrónica	IE TEC SAN BARTOLOME - SEDE PRINCIPAL	SUTATE NZA	1	0	1	0	1	SI
MINTIC - CPE	Diplomado	Diplomado Edumaker - RUTA 1: Elementos de Electrónica	I.E. AGROPECUARIA - SEDE PRINCIPAL	PAJARITO	1	0	1	0	1	SI
MINTIC - CPE	Diplomado	Diplomado Edumaker - RUTA 1: Elementos de Electrónica	I.E. AGROPECUARIA - SEDE PRINCIPAL	PAJARITO	1	0	1	0	1	SI
MINTIC - CPE	Diplomado	Diplomado Edumaker - RUTA 1: Elementos de Electrónica	I.E. AGROPECUARIA - SEDE PRINCIPAL	PAJARITO	1	0	0	0	0	SI
MINTIC	En TIC Confío +	Socilización a Instituciones educativas	I.E. Serafín Luengas Chacón	MONIQUE RÁ	1	0	1	0	1	NO
MINTIC	En TIC Confío +	Socialización a Instituciones educativas	INSTITUCIÓN EDUCATIVA "SAN PEDRO CLAVE"	CHITARAQUE	1	0	1	0	1	NO
MINTIC	En TIC Confío +	Socilización a Instituciones educativas	Institución Educativa Haydee Camacho Saavedra	TOGÚÍ	1	0	1	0	1	NO
MINTIC	En TIC Confío +	Socilización a Instituciones educativas	Institución educativa técnica Manuel Briceño	BRICEÑO	1	0	1	0	1	NO



MINTIC	En TIC Confío +	Socilizaci ^o n a Instituciones educativas	IE Jhon F Kennedy	PUERTO BOYACÁ	1	0	1	0	1	NO
MINTIC	En TIC Confío +	Socilizaci ^o n a Instituciones educativas	José María Silva Salazar	BUENAVISTA	1	0	1	0	1	NO
MINTIC	En TIC Confío +	Socilizaci ^o n a Instituciones educativas	Institución Educativa José María Silva Salazar	BUENAVISTA	1	0	1	0	1	NO
MINTIC	En TIC Confío +	Socilizaci ^o n a Instituciones educativas	I.E. Alfonso López Pumarejo	LA VICTORIA	1	0	1	0	1	NO
MINTIC	En TIC Confío +	Socilizaci ^o n a Instituciones educativas	SAN PEDRO CLAVER	PUERTO BOYACÁ	1	0	1	0	1	NO
MINTIC	En TIC Confío +	Socilizaci ^o n a Instituciones educativas	IE JUAN PABLO II	SABOYÁ	1	0	1	0	1	NO
MINTIC	En TIC Confío +	Socilizaci ^o n a Instituciones educativas	INSTITUCION EDUCATIVA TECNICA PUERTO SERVIEZ	PUERTO BOYACÁ	1	0	1	0	1	NO
MINTIC	En TIC Confío +	Socilizaci ^o n a Instituciones educativas	I.E JOSÉ MARÍA SILVA SALAZAR	BUENAVISTA	1	0	1	0	1	NO
MINTIC	En TIC Confío +	Socilizaci ^o n a Instituciones educativas	I.E Juana Caporal	COPER	1	1	0	0	1	NO
MINTIC	En TIC Confío +	Socilizaci ^o n a Instituciones educativas	Institución Educativa de Sora	SORA	1	0	1	0	1	NO
MINTIC	En TIC Confío +	Socilizaci ^o n a Instituciones educativas	San Pedro Claver	CHITARAQUE	1	0	1	0	1	NO
MINTIC	En TIC Confío +	Socilizaci ^o n a Instituciones educativas	Institución Educativa Nuestra Señora De la Candelaria	RAQUIRA	1	0	1	0	1	NO
MINTIC	En TIC Confío +	Socilizaci ^o n a Instituciones educativas	José María Silva Salazar	BUENAVISTA	1	0	1	0	1	NO



MINTIC	En TIC Confío +	Socilización a Instituciones educativas	Institución Educativa Técnica Manuel Briceño	BRICEÑO	1	0	1	0	1	NO
MINTIC	En TIC Confío +	Socilización a Instituciones educativas	IE Juana Caporal	COPER	1	0	1	0	1	NO
MINTIC	En TIC Confío +	Socilización a Instituciones educativas	I. E. Técnica Alfonso Vanegas Sierra	SAN MIGUEL DE SEMA	1	0	1	0	1	NO
MINTIC	En TIC Confío +	Socilización a Instituciones educativas	INSTITUCIÓN EDUCATIVA TÉCNICO INDUSTRIAL JULIO FLÓREZ	CHIQUINQUIRÁ	1	0	0	0	0	NO
MINTIC	En TIC Confío +	Socilización a Instituciones educativas	IE ANTONIA SANTOS	PUERTO BOYACÁ	1	0	0	0	0	NO
MINTIC	En TIC Confío +	Socilización a Instituciones educativas	Alfonso Lopez Pumarejo	LA VICTORIA	1	0	0	0	0	NO
MINTIC	En TIC Confío +	Socilización a Instituciones educativas	Institución Educativa Liceo Nacional José Joaquín Casas	CHIQUINQUIRÁ	1	0	0	0	0	NO
MINTIC	En TIC Confío +	Socilización a Instituciones educativas	I. E. Antonia Santos	PUERTO BOYACÁ	1	0	0	0	0	NO
MINTIC	En TIC Confío +	Socilización a Instituciones educativas	I.E John F. Kennedy	PUERTO BOYACÁ	1	0	0	0	0	NO
MINTIC	En TIC Confío +	Socilización a Instituciones educativas	I. E zulía de Maripi	MARIPI	1	0	0	0	0	NO
MINTIC	En TIC Confío +	Socilización a Instituciones educativas	Institución educativa San Ignacio de Loyola	OTANCHÉ	1	0	0	0	0	NO
MINTIC	En TIC Confío +	Socilización a Instituciones educativas	HAYDEE CAMACHO SAAVEDRA	TOGÚÍ	1	0	0	0	0	NO
MINTIC	En TIC Confío +	Socialización a Instituciones	Institución Educativa Técnica Antonio	TUNJA	1	0	0	0	0	NO



		educativas	Ricaurte							
MINTIC	En TIC Confío +	Socialización a Instituciones educativas	HERNANDO GELVEZ SUAREZ	MONQUIRA	1	0	0	0	0	NO
MINTIC	En TIC Confío +	Socialización a Instituciones educativas	IET MANUEL BRICEÑO	BRICEÑO	1	0	0	0	0	NO
MINTIC	En TIC Confío +	Socialización a Instituciones educativas	sed, Boyacá	MARIPI	1	0	0	0	0	NO
MINTIC	En TIC Confío +	Socialización a Instituciones educativas	I.E. JOSÉ MARÍA SILVA SALAZAR	BUENAVENTURA	1	0	0	0	0	NO
MINTIC	En TIC Confío +	Socialización a Instituciones educativas	IE Gustavo Romero Hernández	TIBANÁ	1	0	1	0	1	NO
MINTIC	En TIC Confío +	Socialización a Instituciones educativas	IE Gustavo Romero Hernández	TIBANÁ	1	0	1	0	1	NO
MINTIC	En TIC Confío +	Socialización a Instituciones educativas	IE GUSTAVO ROMERO HERNANDEZ	TIBANÁ	1	0	1	0	1	NO
MINTIC	En TIC Confío +	Socialización a Instituciones educativas	I.E. Andrés Romero Arévalo	TIBANÁ	1	0	1	0	1	NO
MINTIC	En TIC Confío +	Socialización a Instituciones educativas	I.E. NUESTRA SEÑORA DE LA ANTIGUA-NUEVO COLON	NUEVO COLÓN	1	0	1	0	1	NO
MINTIC	En TIC Confío +	Socialización a Instituciones educativas	IET Agrícola San Rafael	RONDÓN	1	0	1	0	1	NO
MINTIC	En TIC Confío +	Socialización a Instituciones educativas	I.E. NUESTRA SEÑORA DE LA ANTIGUA NUEVO COLON	NUEVO COLÓN	1	0	1	0	1	NO
MINTIC	En TIC Confío +	Socialización a Instituciones educativas	Institución Educativa Técnica San Ignacio	UMBITA	1	0	1	0	1	NO



MINTIC	En TIC Confío +	Socialización a Instituciones educativas	I.E. Nuestra Señora de la Antigua	NUEVO COLÓN	1	0	1	0	1	NO
MINTIC	En TIC Confío +	Socialización a Instituciones educativas	Institución Educativa	RAMIRIQUI	1	0	1	0	1	NO
MINTIC	En TIC Confío +	Socialización a Instituciones educativas	Institución Educativa de Boyacá	BOYACÁ	1	0	1	0	1	NO
MINTIC	En TIC Confío +	Socialización a Instituciones educativas	CONCHA MEDINA DE SILVA	MUZO	1	0	1	0	1	NO
MINTIC	En TIC Confío +	Socialización a Instituciones educativas	Institución Educativa La Candelaria	LA CAPILLA	1	0	1	0	1	NO
MINTIC	En TIC Confío +	Socialización a Instituciones educativas	I.E.T. Valle de Tenza	GUATEQUE	1	0	1	0	1	NO
MINTIC	En TIC Confío +	Socialización a Instituciones educativas	I.E. SOCHAQUIRA ABAJO	GUAYATÁ	1	0	1	0	1	NO
MINTIC	En TIC Confío +	Socialización a Instituciones educativas	Jacinto Vega	SANTA MARÍA	1	0	1	0	1	NO
MINTIC	En TIC Confío +	Socialización a Instituciones educativas	IE. Francisco José de Caldas	CALDAS	1	0	0	1	1	NO
MINTIC	En TIC Confío +	Socialización a Instituciones educativas	Institución educativa técnica Antonio Ricaurte	SANTANA	1	0	0	1	1	NO
MINTIC	En TIC Confío +	Socialización a Instituciones educativas	INSTITUCIÓN EDUCATIVA TÉCNICA AGROPECUARIA	VIRACACHÁ	1	0	0	1	1	NO
MINTIC	En TIC Confío +	Socialización a Instituciones educativas	IE	RAMIRIQUÍ	1	0	0	1	1	NO
MINTIC	En TIC Confío +	Socialización a Instituciones educativas	I.E. SANTO DOMINGO SAVIO	CIÉNEGA	1	0	0	1	1	NO



MINTIC	En TIC Confío +	Socialización a Instituciones educativas	técnica Agropecuaria	VIRACACHÁ	1	0	0	1	1	NO
MINTIC	En TIC Confío +	Socialización a Instituciones educativas	INSTITUCIÓN EDUCATIVA DE BOYACA	BOYACÁ	1	0	0	1	1	NO
MINTIC	En TIC Confío +	Socialización a Instituciones educativas	I.E. SANTO DOMINGO SAVIO	CIÉNEGA	1	0	0	1	1	NO
MINTIC	En TIC Confío +	Socialización a Instituciones educativas	institución educativa técnica San Rafael	RONDÓN	1	0	0	1	1	NO
MINTIC	En TIC Confío +	Socialización a Instituciones educativas	INSTITUCIÓN EDUCATIVA ENRIQUE SUAREZ	ALMEIDA	1	0	0	1	1	NO
MINTIC	En TIC Confío +	Socialización a Instituciones educativas	Institución Educativa Técnica San Bartolomé	SUTATE NZA	1	0	0	1	1	NO
MINTIC	En TIC Confío +	Socialización a Instituciones educativas	INSTITUCIÓN EDUCATIVA ENRIQUE SUAREZ. ALMEIDA - BOYACA	ALMEIDA	1	0	0	1	1	NO
MINTIC	En TIC Confío +	Socialización a Instituciones educativas	INSTITUCIÓN EDUCATIVA ENRIQUE SUAREZ	ALMEIDA	1	0	0	1	1	NO
MINTIC	En TIC Confío +	Socialización a Instituciones educativas	IE LOS NARANJOS	SUTATE NZA	1	0	0	1	1	NO
MINTIC	En TIC Confío +	Socialización a Instituciones educativas	I.E.T. San Luis de Garagoa	GARAGO A	1	0	0	1	1	NO
MINTIC	En TIC Confío +	Socialización a Instituciones educativas	INSTITUCIÓN EDUCATIVA TECNICA MARIA AUXILIADORA	BOYACÁ	0	0	0	0	0	NO
MINTIC	En TIC Confío +	Socialización a Instituciones educativas	IE SERGIO CAMARGO	MIRAFLORES	0	0	0	0	0	NO



MINTIC	En TIC Confío +	Socialización a Instituciones educativas	Institución educativa Sergio Camargo	MIRAFLORES	0	0	0	0	0	NO
MINTIC	En TIC Confío +	Socialización a Instituciones educativas	IE LIBARDO CUERVO PATARROYO	ZETAQUIRA	0	0	0	0	0	NO
MINTIC	En TIC Confío +	Socialización a Instituciones educativas	Institución Educativa Técnica de Nobsa	NOBSA	0	0	0	0	0	NO
MINTIC	En TIC Confío +	Socialización a Instituciones educativas	Institución Educativa Juan José Reyes Patria	GÁMEZA	0	0	0	0	0	NO
MINTIC	En TIC Confío +	Socialización a Instituciones educativas	IETA Lisandro Cely de Mongua	MONGUA	0	0	0	0	0	NO
MINTIC	En TIC Confío +	Socialización a Instituciones educativas	I. E Roberto Franco Isaza	TIBASOSA	0	0	0	0	0	NO
MINTIC	En TIC Confío +	Socialización a Instituciones educativas	I.E.INDALECIO VASQUEZ	PESCA	0	0	0	0	0	NO
MINTIC	En TIC Confío +	Socialización a Instituciones educativas	Institución Educativa Vado Castro	TÓPAGA	0	0	0	0	0	NO
MINTIC	En TIC Confío +	Socialización a Instituciones educativas	Región Sur	AQUITANIA	0	0	0	0	0	NO
MINTIC	En TIC Confío +	Socialización a Instituciones educativas	IE Técnica Juan José Samaniego	CORRALES	0	0	0	0	0	NO
MINTIC	En TIC Confío +	Socialización a Instituciones educativas	Institución Educativa Técnica La Libertad	TUTAZÁ	0	0	0	0	0	NO
MINTIC	En TIC Confío +	Socialización a Instituciones educativas	Jaime Ruiz Carrillo	CHISCAS	0	0	0	0	0	NO
MINTIC	En TIC Confío +	Socialización a Instituciones educativas	INSTITUCION EDUCATIVA TECNICA SAN DIEGO DE ALCALA	GUACAMAYAS	1	0	1	0	1	NO



MINTIC	En TIC Confío +	Socialización a Instituciones educativas	I.E Normal Superior Nuestra Señora del Rosario	GÜICÁN	1	0	1	0	1	NO
MINTIC	En TIC Confío +	Socialización a Instituciones educativas	IE Juan José Rondón	SOATÁ	1	0	1	0	1	NO
MINTIC	En TIC Confío +	Socialización a Instituciones educativas	Institución Educativa San Luis Beltrán	COVARA CHÍA	1	0	1	0	1	NO
MINTIC	En TIC Confío +	Socialización a Instituciones educativas	Institución Educativa Lucas Caballero Calderón	TIPACQ UE	1	0	1	0	1	NO
MINTIC	En TIC Confío +	Socialización a Instituciones educativas	Institución Educativa Paz y Libertad	SAN MATEO	1	0	1	0	1	NO
MINTIC	En TIC Confío +	Socialización a Instituciones educativas	Institución Educativa Juan José Rondón	SOATÁ	1	0	1	0	1	NO
MINTIC	En TIC Confío +	Socialización a Instituciones educativas	I.E.EL CHAPETON	SAN MATEO	1	0	1	0	1	NO
MINTIC	En TIC Confío +	socialización a Instituciones educativas	Institución Educativa Técnica y Académica Nuestra Señora del Rosario	BOAVITA	1	0	1	0	1	NO
MINTIC	En TIC Confío +	Socialización a Instituciones educativas	Institución Educativa El Cardón	EL COCUY	1	0	1	0	1	NO
MINTIC	En TIC Confío +	Socialización a Instituciones educativas	Institución Educativa	SAN MATEO	2	1	1	0	2	NO
MINTIC	En TIC Confío +	Socialización a Instituciones educativas	Institución Educativa San Luis Beltrán	COVARA CHÍA	1	0	1	0	1	NO
MINTIC	En TIC Confío +	Socialización a Instituciones educativas	INSTITUCIÓN EDUCATIVA JUAN JOSE RONDON	SOATÁ	1	0	1	0	1	NO
MINTIC	En TIC Confío +	Socialización a Instituciones educativas	I.E Cascajal	EL ESPINO	1	0	1	0	1	NO



MINTIC	En TIC Confío +	Socialización a Instituciones educativas	Institución Educativa Juan José Rondón	SOATÁ	1	0	1	0	1	NO
MINTIC	En TIC Confío +	Socialización a Instituciones educativas	Institución Educativa Técnica Agroindustrial	EL ESPINO	1	0	1	0	1	NO
MINTIC	En TIC Confío +	Socialización a Instituciones educativas	I.E. Jaime Ruiz Carrillo de Chiscas	CHISCAS	1	0	1	0	1	NO
MINTIC	En TIC Confío +	Socialización a Instituciones educativas	IE Agroindustrial El Espino	EL ESPINO	1	0	1	0	1	NO
MINTIC	En TIC Confío +	Socialización a Instituciones educativas	Secretaría de Educación de Boyacá	GUACAMAYAS	1	0	1	0	1	NO
MINTIC	En TIC Confío +	Socialización a Instituciones educativas	I E T "Lucas Caballero Calderón"	TIPACOQUE	1	0	1	0	1	NO
MINTIC	En TIC Confío +	Socialización a Instituciones educativas	Institución Educativa Juan José Rondón	SOATÁ	1	0	1	0	1	NO
MINTIC	En TIC Confío +	Socialización a Instituciones educativas	I E Sergio Camargo de Miraflores	MIRAFLORES	1	0	0	1	1	NO
MINTIC	En TIC Confío +	Socialización a Instituciones educativas	Institución Educativa Jorge Clemente Palacios Tibasosa.	TIBASOSA	1	0	0	1	1	NO
MINTIC	En TIC Confío +	Socialización a Instituciones educativas	I.E Jorge Clemente Palacios	TIBASOSA	1	0	0	1	1	NO
MINTIC	En TIC Confío +	Socialización a Instituciones educativas	I E T A	CHISCAS	1	0	0	1	1	NO
MINTIC	En TIC Confío +	Socialización a Instituciones educativas	IE Luis Manuel Parra Caro	SATIVANORTE	1	0	0	1	1	NO
MINTIC	En TIC Confío +	Socialización a Instituciones educativas	Institución Educativa Cascajal	EL ESPINO	1	0	0	1	1	NO



MINTIC - CPE	Diplomado	Diplomado Edumaker - RUTA 2: Elementos del Entorno	I.E. JOSE CAYETAN O VASQUEZ - SEDE PRINCIPAL	CIÉNEGA	1	0	0	0	0	SI
MINTIC	En TIC Confío +	Socialización a Instituciones educativas	Escuela Normal Superior Sagrado corazón	CHITA	1	0	1	0	1	NO
MINTIC	En TIC Confío +	Socialización a Instituciones educativas	institución técnica de Paz de Río	PAZ DE RÍO	1	0	0	0	0	NO
MINTIC	En TIC Confío +	Socialización a Instituciones educativas	IETA PAJARITO SEDBOYACA	PAJARITO	1	0	0	0	0	NO
MINTIC	En TIC Confío +	Socialización a Instituciones educativas	SEÑOR DE LOS MILAGROS	SATIVASUR	1	0	0	0	0	NO
MINTIC	En TIC Confío +	Socialización a Instituciones educativas	Institución Educativa Indalecio Vásquez	PESCA	1	0	0	0	0	NO
MINTIC - CPE	Diplomado	Diplomado - RUTA 2: Elementos del Entorno	I.E. ARMANDO SOLANO - SEDE PRINCIPAL	PAIPA	1	0	0	0	0	SI
MINTIC - CPE	Diplomado	Diplomado - RUTA 1: Elementos de Electrónica	I.E. ANTONIO NARIÑO - SEDE PRINCIPAL	MONIQUIRÁ	1	0	1	0	1	SI
MINTIC	En TIC Confío +	Socialización a Instituciones educativas	I.E. TECNICO INDUSTRIAL MARISCAL SUCRE	BOAVITA	1	0	0	1	1	NO
MINTIC	Inclusión TIC	Proyectos Inclusión TIC	Alcaldía	GUACAMAYAS	1	1	0	0	1	NO
MINTIC	Inclusión TIC	Proyectos Inclusión TIC	Alcaldía de Beteitiva	BETÉITIVA	1	1	0	0	1	NO
MINTIC	Inclusión TIC	Proyectos Inclusión TIC	ALCALDIA CUCAITA	CUCAITA	1	1	0	0	1	NO
MINTIC	Inclusión TIC	Proyectos Inclusión TIC	Alcaldía municipal de Chíquiza	CHÍQUIZA	1	1	0	0	1	NO
MINTIC	Inclusión TIC	Proyectos Inclusión TIC	Alcaldía del Municipio de Santa María Boyacá	SANTA MARÍA	1	1	0	0	1	NO
MINTIC	Inclusión TIC	Proyectos Inclusión TIC	ALCALDÍA MUNICIPAL	CHITA	1	1	0	0	1	NO



MINTIC	Inclusión TIC	Proyectos Inclusión TIC	Alcaldía	EL ESPINO	1	1	0	0	1	NO
MINTIC	Inclusión TIC	Proyectos Inclusión TIC	COMISARIA DE FAMILIA	MARIPI	1	1	0	0	1	NO
MINTIC	Inclusión TIC	Proyectos Inclusión TIC	Alcaldía de Cultiva	CUITIVA	1	1	0	0	1	NO
MINTIC	Inclusión TIC	Proyectos Inclusión TIC	ALCALDIA MUNICIPAL DE MOTAVITA	MOTAVITA	1	1	0	0	1	NO
MINTIC	Inclusión TIC	Proyectos Inclusión TIC	Alcaldía Municipal de Muzo Boyacá	MUZO	1	1	0	0	1	NO
MINTIC	Inclusión TIC	Proyectos Inclusión TIC	Alcaldía	GUACAMAYAS	1	1	0	0	1	NO
MINTIC	Inclusión TIC	Proyectos Inclusión TIC	Alcaldía Municipal	LA UVITA	1	1	0	0	1	NO
MINTIC	Inclusión TIC	Proyectos Inclusión TIC	Alcaldía Chitaraque	CHITARAQUE	1	1	0	0	1	NO
MINTIC	Inclusión TIC	Proyectos Inclusión TIC	Alcaldía municipal de Soroca	SORACA	1	1	0	0	1	NO
MINTIC	Inclusión TIC	Proyectos Inclusión TIC	Alcaldía de Nuevo Colón Boyacá	NUEVO COLÓN	1	1	0	0	1	NO
MINTIC	Inclusión TIC	Proyectos Inclusión TIC	Alcaldía de Cóbbita	CÓMBITA	1	1	0	0	1	NO
MINTIC	Inclusión TIC	Proyectos Inclusión TIC	Alcaldía tota	TOTA	1	1	0	0	1	NO
MINTIC	Inclusión TIC	Proyectos Inclusión TIC	Alcaldía Municipal	SANTA ROSA DE VITERBO	1	1	0	0	1	NO
MINTIC	Inclusión TIC	Proyectos Inclusión TIC	ALCALDIA MUNICIPAL	LA UVITA	1	1	0	0	1	NO
MINTIC	Inclusión TIC	Proyectos Inclusión TIC	Alcaldía de Zetaquirá	ZETAQUIRA	1	1	0	0	1	NO
MINTIC	Inclusión TIC	Proyectos Inclusión TIC	ALCALDÍA MUNICIPAL DE TIBASOSA	TIBASOSA	1	1	0	0	1	NO
MINTIC	Inclusión TIC	Proyectos Inclusión TIC	Alcaldía	TOCA	1	1	0	0	1	NO
MINTIC	Inclusión TIC	Proyectos Inclusión TIC	Alcaldía	SOMONDOCO	1	1	0	0	1	NO
MINTIC	Inclusión TIC	Proyectos Inclusión TIC	Alcaldía Soatá, secretaria de Salud y Desarrollo Social	SOATÁ	1	1	0	0	1	NO
MINTIC	Inclusión TIC	Proyectos Inclusión TIC	Alcaldía municipal de Almeida	ALMEIDA	1	0	1	0	1	NO
MINTIC	Inclusión	Proyectos	ALCALDIA	COVARA	1	0	1	0	1	NO



	TIC	Inclusión TIC	MUNICIPAL	CHÍA						
MINTIC	Inclusión TIC	Proyectos Inclusión TIC	Alcaldía de Betétiva	BETÉTIVA	1	0	1	0	1	NO
MINTIC	Inclusión TIC	Proyectos Inclusión TIC	Alcaldía La Capilla	LA CAPILLA	1	0	1	0	1	NO
MINTIC	Inclusión TIC	Proyectos Inclusión TIC	Alcaldía	GARAGOA	1	0	1	0	1	NO
MINTIC	Inclusión TIC	Proyectos Inclusión TIC	Alcaldía Municipal de Jenesano	JENESANO	1	0	1	0	1	NO
MINTIC	Inclusión TIC	Proyectos Inclusión TIC	Alcaldía	SOCHA	1	0	1	0	1	NO
MINTIC	Inclusión TIC	Proyectos Inclusión TIC	Alcaldía Tunungua	TUNUNGUA	1	0	1	0	1	NO
MINTIC	Inclusión TIC	Proyectos Inclusión TIC	Alcaldía	EL COCUY	1	0	1	0	1	NO
MINTIC	Inclusión TIC	Proyectos Inclusión TIC	ALCALDIA	LABRANZAGRANDE	1	0	1	0	1	NO
MINTIC	Inclusión TIC	Proyectos Inclusión TIC	Alcaldía Municipal de Tenza	TENZA	1	0	1	0	1	NO
MINTIC	Inclusión TIC	Proyectos Inclusión TIC	Alcaldía municipal de Jericó	JERICÓ	1	0	1	0	1	NO
MINTIC	Inclusión TIC	Proyectos Inclusión TIC	COMISARIA DE FAMILIA	ALMEIDA	1	0	1	0	1	NO
MINTIC	Inclusión TIC	Proyectos Inclusión TIC	ALCALDIA MUNICIPAL DE CHITARAQUE	CHITARAQUE	1	0	1	0	1	NO
MINTIC	Inclusión TIC	Proyectos Inclusión TIC	Apoyo referente discapacidad alcaldía municipio de Güicán	GÜICÁN	1	0	1	0	1	NO
MINTIC	Inclusión TIC	Proyectos Inclusión TIC	Alcaldía Duitama	DUITAMA	1	0	1	0	1	NO
MINTIC	Inclusión TIC	Proyectos Inclusión TIC	Comisaría de Familia de Almeida	ALMEIDA	1	0	1	0	1	NO
MINTIC	Inclusión TIC	Proyectos Inclusión TIC	Ventaquemada	VENTAQUEMADA	1	0	1	0	1	NO
MINTIC	Inclusión TIC	Proyectos Inclusión TIC	ALCALDIA	BOAVITA	1	0	1	0	1	NO
MINTIC	Inclusión TIC	Proyectos Inclusión TIC	Alcaldía Oicatá	OICATÁ	1	0	1	0	1	NO
MINTIC	Inclusión TIC	Proyectos Inclusión TIC	SECRETARIA DE DESARROLLO SOCIAL, ALCALDIA	TIBANA	1	0	1	0	1	NO



			MUNICIPAL							
MINTIC	Inclusión TIC	Proyectos Inclusión TIC	alcaldía Gachantivá	GACHANTIVÁ	1	0	1	0	1	NO
MINTIC	Inclusión TIC	Proyectos Inclusión TIC	Alcaldía Garagoa	GARAGO A	1	0	1	0	1	NO
MINTIC	Inclusión TIC	Proyectos Inclusión TIC	Alcaldía Municipio de -chiquinquirá-Boyaca	CHIQUEQUIRÁ	1	0	1	0	1	NO
MINTIC	Inclusión TIC	Proyectos Inclusión TIC	Alcaldía	CORRAL ES	1	0	1	0	1	NO
MINTIC	Inclusión TIC	Proyectos Inclusión TIC	Comisaria de Familia Almeida	ALMEIDA	1	0	1	0	1	NO
MINTIC	Inclusión TIC	Proyectos Inclusión TIC	Alcaldía San José de pare	SAN JOSÉ DE PARE	1	0	1	0	1	NO
MINTIC	Inclusión TIC	Proyectos Inclusión TIC	ALCALDIA MUNICIPAL DE TINJACA	TINJACÁ	1	0	1	0	1	NO
MINTIC	Inclusión TIC	Proyectos Inclusión TIC	ALCALDIA MUNICIPAL DE JENESANO	JENESANO	1	0	1	0	1	NO
MINTIC	Inclusión TIC	Proyectos Inclusión TIC	Alcaldía Municipal Chinavita	CHINAVITA	1	0	1	0	1	NO
MINTIC	Inclusión TIC	Proyectos Inclusión TIC	ALCALDIA SAN LUIS DE GACENO BOYACÁ	SAN LUIS DE GACENO	1	0	1	0	1	NO
MINTIC	Inclusión TIC	Proyectos Inclusión TIC	Alcaldía	AQUITANIA	1	0	1	0	1	NO
MINTIC	Inclusión TIC	Proyectos Inclusión TIC	Alcaldía de Iza Boyaca	IZA	1	0	1	0	1	NO
MINTIC	Inclusión TIC	Proyectos Inclusión TIC	ALCALDIA	SAN JOSÉ DE PARE	1	0	1	0	1	NO
MINTIC	Inclusión TIC	Proyectos Inclusión TIC	Alcaldía	QUÍPAMA	1	0	1	0	1	NO
MINTIC	Inclusión TIC	Proyectos Inclusión TIC	Alcaldía	TUTAZÁ	1	0	1	0	1	NO
MINTIC	Inclusión TIC	Proyectos Inclusión TIC	ALCALDIA	SIACHOQUE	1	0	1	0	1	NO
MINTIC	Inclusión TIC	Proyectos Inclusión TIC	ALCALDIA MUNICIPAL DE BELEN	BELÉN	1	0	1	0	1	NO
MINTIC	Inclusión TIC	Proyectos Inclusión TIC	ALCALDIA MUNICIPAL DE TOPAGA	TÓPAGA	1	0	1	0	1	NO



MINTIC	Inclusión TIC	Proyectos Inclusión TIC	Alcaldía	QUIPAM A	1	0	1	0	1	NO
MINTIC	Inclusión TIC	Proyectos Inclusión TIC	Alcaldía	PAYA	1	0	1	0	1	NO
MINTIC	Inclusión TIC	Proyectos Inclusión TIC	ALCALDIA MUNICIPAL DE SAN LUIS DE GACENO	SAN LUIS DE GACENO	1	0	1	0	1	NO
MINTIC	Inclusión TIC	Proyectos Inclusión TIC	Alcaldía de Tipacoque	TIPACOQUE	1	0	1	0	1	NO
MINTIC	Inclusión TIC	Proyectos Inclusión TIC	Alcaldía Municipal San José de Pare	SAN JOSÉ DE PARE	1	0	1	0	1	NO
MINTIC	Inclusión TIC	Proyectos Inclusión TIC	COMISARIA DE FAMILIA DE SAN MIGUEL DE SEMA	SAN MIGUEL DE SEMA	1	0	1	0	1	NO
MINTIC	Inclusión TIC	Proyectos Inclusión TIC	Alcaldía	SANTANA	1	0	1	0	1	NO
MINTIC	Inclusión TIC	Proyectos Inclusión TIC	ALCALDIA SACHICA	SÁCHICA	1	0	1	0	1	NO
MINTIC	Inclusión TIC	Proyectos Inclusión TIC	Enlace Municipal Soata referente de discapacitados	SOATÁ	1	0	1	0	1	NO
MINTIC	Inclusión TIC	Proyectos Inclusión TIC	Secretaría TIC y Gobierno Abierta de Boyacá	TUNJA	1	0	1	0	1	NO
MINTIC	Inclusión TIC	Proyectos Inclusión TIC	Alcaldía de Páez Boyacá	PÁEZ	1	0	1	0	1	NO
MINTIC	Inclusión TIC	Proyectos Inclusión TIC	Alcaldía Municipal	PUERTO BOYACÁ	1	0	1	0	1	NO
MINTIC	Inclusión TIC	Proyectos Inclusión TIC	ALCALDIA MUNICIPAL DE MONQUIRÁ	MONQUIRÁ	1	0	1	0	1	NO
MINTIC	Inclusión TIC	Proyectos Inclusión TIC	Alcaldía de Guateque	GUATEQUE	1	0	1	0	1	NO
MINTIC	Inclusión TIC	Proyectos Inclusión TIC	Alcaldía Municipio de Monguí	MONGUÍ	1	0	1	0	1	NO
MINTIC	Inclusión TIC	Proyectos Inclusión TIC	Alcaldía Municipal de Sotaquirá - Boyacá	SOTAQUIRÁ	1	0	1	0	1	NO
MINTIC	Inclusión TIC	Proyectos Inclusión TIC	Alcaldía de Saboya	SABOYÁ	1	0	1	0	1	NO



MINTIC	Inclusión TIC	Proyectos Inclusión TIC	SECRETARIA DE LA MUJER E INCLUSIÓN SOCIAL	SOGAMOSO	1	0	1	0	1	NO
MINTIC	Inclusión TIC	Proyectos Inclusión TIC	Secretaria de desarrollo económico y social Quipama Boyacá	QUIPAMA	1	0	1	0	1	NO
MINTIC	Inclusión TIC	Proyectos Inclusión TIC	Alcaldía Municipal de Sativasur	SATIVASUR	1	0	1	0	1	NO
MINTIC	Inclusión TIC	Proyectos Inclusión TIC	N/A	CHISCAS	1	0	0	0	0	NO
MINTIC	Inclusión TIC	Proyectos Inclusión TIC	Alcaldía de Chiquinquirá, Boyacá	CHIQUINQUIRÁ	1	0	0	0	0	NO
MINTIC	Inclusión TIC	Proyectos Inclusión TIC	ALCALDIA MUNICIPAL SANTA SOFIA - BOYACA	SANTA SOFÍA	1	0	0	0	0	NO
MINTIC	Inclusión TIC	Proyectos Inclusión TIC	Alcaldía de Campohermoso	CAMPOHERMOSO	1	0	0	0	0	NO
MINTIC	Inclusión TIC	Proyectos Inclusión TIC	Alcaldía Tipacoque	TIPACOQUE	1	0	0	0	0	NO
MINTIC	Inclusión TIC	Proyectos Inclusión TIC	Alcaldía	PAJARITO	1	0	0	0	0	NO
MINTIC	Inclusión TIC	Proyectos Inclusión TIC	Alcaldía Municipal de Almeida	ALMEIDA	1	0	0	0	0	NO
MINTIC	Inclusión TIC	Proyectos Inclusión TIC	Alcaldía de Tuta	TUTA	1	0	0	0	0	NO
MINTIC	Inclusión TIC	Proyectos Inclusión TIC	Alcaldía Campohermoso Boyacá	CAMPOHERMOSO	1	0	0	0	0	NO
MINTIC	Inclusión TIC	Proyectos Inclusión TIC	Alcaldía Municipal de Saboya	SABOYÁ	1	0	0	0	0	NO
MINTIC	Inclusión TIC	Proyectos Inclusión TIC	Alcaldía Municipal de Cóbbita	CÓMBITA	1	0	0	0	0	NO
MINTIC	Inclusión TIC	Proyectos Inclusión TIC	Alcaldía	MONGUI	1	0	0	0	0	NO
MINTIC	Inclusión TIC	Proyectos Inclusión TIC	Alcaldía Municipal La Victoria Boyacá	LA VICTORIA	1	0	0	0	0	NO
MINTIC	Inclusión TIC	Proyectos Inclusión TIC	ALCEDIA MIRAFLORES	MIRAFLORES	1	0	0	0	0	NO
MINTIC	Inclusión TIC	Proyectos Inclusión TIC	ALCALDIA DE PUERTO BOYACA	PUERTO BOYACÁ	1	0	0	0	0	NO



MINTIC	Inclusión TIC	Proyectos Inclusión TIC	alcaldía Municipal de Busbanza	BUSBANZA	1	0	0	0	0	NO
MINTIC	Inclusión TIC	Proyectos Inclusión TIC	alcaldía Boyacá Boyacá	BOYACÁ	1	0	0	0	0	NO
MINTIC	Inclusión TIC	Proyectos Inclusión TIC	Secretaria De integración social	BOYACÁ	1	0	0	0	0	NO
MINTIC	Inclusión TIC	Proyectos Inclusión TIC	Alcaldía de Tibasosa	TIBASOSA	1	0	0	0	0	NO
MINTIC	Inclusión TIC	Proyectos Inclusión TIC	Alcaldía el espino	EL ESPINO	1	0	0	0	0	NO
MINTIC	Inclusión TIC	Proyectos Inclusión TIC	ALCALDIA MUNICIPAL DE PAUNA	PAUNA	1	0	0	0	0	NO
MINTIC	Inclusión TIC	Proyectos Inclusión TIC	ALCALDIA	RAMIRIQUÍ	1	0	0	0	0	NO
MINTIC	Inclusión TIC	Proyectos Inclusión TIC	ALCALDIA MUNICIPIO DE LA UVITA	LA UVITA	1	0	0	0	0	NO
MINTIC	Inclusión TIC	Proyectos Inclusión TIC	Alcaldía de Tunja - Oficina de Discapacidad	TUNJA	1	0	0	0	0	NO
MINTIC	Inclusión TIC	Proyectos Inclusión TIC	Alcaldía municipal	CHIVOR	1	0	0	0	0	NO
MINTIC	Inclusión TIC	Proyectos Inclusión TIC	Alcaldía secretaria de Gobierno	SOCOTÁ	1	0	0	0	0	NO
MINTIC	Inclusión TIC	Proyectos Inclusión TIC	ALCALDIA SOATA BOYACA	SOATÁ	1	0	0	0	0	NO
MINTIC	Inclusión TIC	Proyectos Inclusión TIC	Alcaldía de Boavita	BOAVITA	1	0	0	0	0	NO
MINTIC	Inclusión TIC	Proyectos Inclusión TIC	Fundación Integrar Jenesano	JENESANO	2	0	0	0	0	NO
CONTIGO CONECTADOS	Redes Sociales	Redes Sociales	Escuela Normal Superior Nuestra Señora del Rosario	GÜICÁN	1	0	1	0	1	NO
CONTIGO CONECTADOS	Redes Sociales	Redes Sociales	Escuela Normal Superior Nuestra Señora del Rosario	GÜICÁN	1	0	0	0	0	NO
UPTC	TALLER HERRAMIENTAS PEDAGÓGICAS	Profesionales de apoyo del programa educación sin Límites de la secretaria	POBLACIÓN MUNICIPIO	TUNJA	19		13		13	NO



		de educación.								
UPTC	Ambientes Virtuales	Profesionales de apoyo del programa educación sin Límites de la secretaria de educación.	POBLAIÓN MUNICIPIO	TUNJA	42		32		32	NO
SECRETARÍA DE TIC Y G.A	CICLO DE CHARLAS MARKETING DIGITAL	I. Marketing para redes sociales	N/A	TUNJA	1	1	0	0	1	NO
SECRETARÍA DE TIC Y G.A	CICLO DE CHARLAS MARKETING DIGITAL	I. Marketing para redes sociales	Asociación ASOVICAP RIT	TIPACOQUE	1	1	0	0	1	NO
SECRETARÍA DE TIC Y G.A	CICLO DE CHARLAS MARKETING DIGITAL	I. Marketing para redes sociales	Gobernación	SOGAMOSO	1	1	0	0	1	NO
SECRETARÍA DE TIC Y G.A	CICLO DE CHARLAS MARKETING DIGITAL	I. Marketing para redes sociales	Boyacá Rural	TUNJA	1	0	1	0	1	NO
SECRETARÍA DE TIC Y G.A	CICLO DE CHARLAS MARKETING DIGITAL	I. Marketing para redes sociales	CONSEJO CONSULTIVO DPTAL	PUERTO BOYACÁ	1	0	1	0	1	NO
SECRETARÍA DE TIC Y G.A	CICLO DE CHARLAS MARKETING DIGITAL	I. Marketing para redes sociales	fundacion latinoamericana de la cultura	DUITAMA	1	0	1	0	1	NO
SECRETARÍA DE TIC Y G.A	CICLO DE CHARLAS MARKETING DIGITAL	I. Marketing para redes sociales	Asociación de Caficultores de Somondoco - CAFESOM	SOMONDOCO	1	0	1	0	1	NO
SECRETARÍA DE TIC Y G.A	CICLO DE CHARLAS MARKETING DIGITAL	I. Marketing para redes sociales	Gobernación de Boyacá	TUNJA	1	0	1	0	1	NO
SECRETARÍA DE TIC Y G.A	CICLO DE CHARLAS MARKETING DIGITAL	I. Marketing para redes sociales	Alcaldía municipal	CHIVATÁ	1	0	1	0	1	NO
SECRETARÍA DE TIC Y G.A	CICLO DE CHARLAS MARKETING DIGITAL	I. Marketing para redes sociales	Ninguna	SAN EDUARDO	1	0	1	0	1	NO



SECRETARÍA DE TIC Y G.A	CICLO DE CHARLAS MARKETING DIGITAL	I. Marketing para redes sociales	Asociación Aso granja	SOGAMO SO	1	0	1	0	1	NO
SECRETARÍA DE TIC Y G.A	CICLO DE CHARLAS MARKETING DIGITAL	I. Marketing para redes sociales	Secretaría De Agricultura	DUITAMA	1	0	1	0	1	NO
SECRETARÍA DE TIC Y G.A	CICLO DE CHARLAS MARKETING DIGITAL	I. Marketing para redes sociales	Meseta de Los Ángeles	SOMONDOCO	1	0	1	0	1	NO
SECRETARÍA DE TIC Y G.A	CICLO DE CHARLAS MARKETING DIGITAL	I. Marketing para redes sociales	ASOCIACIÓN DE CAFICULTORES DE SOMONDOCO	SOMONDOCO	1	0	1	0	1	NO
SECRETARÍA DE TIC Y G.A	CICLO DE CHARLAS MARKETING DIGITAL	I. Marketing para redes sociales	GOBERNACION DE BOYACA - SECRETARIA TIC	TUNJA	1	0	1	0	1	NO
SECRETARÍA DE TIC Y G.A	CICLO DE CHARLAS MARKETING DIGITAL	I. Marketing para redes sociales	Boyacá Contigo	TUNJA	1	0	1	0	1	NO
SECRETARÍA DE TIC Y G.A	CICLO DE CHARLAS MARKETING DIGITAL	I. Marketing para redes sociales	Cps Agricultura Dptal	SOGAMO SO	1	0	1	0	1	NO
SECRETARÍA DE TIC Y G.A	CICLO DE CHARLAS MARKETING DIGITAL	I. Marketing para redes sociales	N/A	SOMONDOCO	1	0	1	0	1	NO
SECRETARÍA DE TIC Y G.A	CICLO DE CHARLAS MARKETING DIGITAL	I. Marketing para redes sociales	Alcaldía Municipal	MARIPI	1	0	1	0	1	NO
SECRETARÍA DE TIC Y G.A	CICLO DE CHARLAS MARKETING DIGITAL	I. Marketing para redes sociales	Asociación campesina de pequeños productores y comercializadores el redil del pedregal	SOGAMO SO	1	0	1	0	1	NO
SECRETARÍA DE TIC Y G.A	CICLO DE CHARLAS MARKETING DIGITAL	I. Marketing para redes sociales	ALCALDIA MUNICIPAL DE SUTATENZA	SUTATENZA	1	0	1	0	1	NO
SECRETARÍA DE TIC Y G.A	CICLO DE CHARLAS MARKETING DIGITAL	I. Marketing para redes sociales	asobuenaleche	BUENAVISTA	1	0	1	0	1	NO
SECRETARÍA DE TIC Y G.A	CICLO DE CHARLAS MARKETING DIGITAL	I. Marketing para redes sociales	N/A	CHIQUINQUIRÁ	1	0	1	0	1	NO



G.A	NG DIGITAL	sociales								
SECRETARÍA DE TIC Y G.A	CICLO DE CHARLAS MARKETI NG DIGITAL	I. Marketing para redes sociales	N/A	TIPACOQUE	1	0	1	0	1	NO
SECRETARÍA DE TIC Y G.A	CICLO DE CHARLAS MARKETI NG DIGITAL	I. Marketing para redes sociales	Asociación Asogranja Sogamoso	SOGAMOSO	1	0	1	0	1	NO
SECRETARÍA DE TIC Y G.A	CICLO DE CHARLAS MARKETI NG DIGITAL	I. Marketing para redes sociales	N/A	TUNJA	1	0	1	0	1	NO
SECRETARÍA DE TIC Y G.A	CICLO DE CHARLAS MARKETI NG DIGITAL	I. Marketing para redes sociales	Secretaría de agricultura	SOGAMOSO	1	0	0	1	1	NO
SECRETARÍA DE TIC Y G.A	CICLO DE CHARLAS MARKETI NG DIGITAL	I. Marketing para redes sociales	Asociación agropecuarias	PAZ DE RÍO	1	0	1	0	1	NO
SECRETARÍA DE TIC Y G.A	CICLO DE CHARLAS MARKETI NG DIGITAL	I. Marketing para redes sociales	Alcaldía de Aquitania	AQUITANIA	1	0	1	0	1	NO
SECRETARÍA DE TIC Y G.A	CICLO DE CHARLAS MARKETI NG DIGITAL	I. Marketing para redes sociales	HOGAR	SAN EDUARDO	0	0	0	0	0	NO
CONTIGO CONECTADOS	Hábitos saludables	Hábitos Saludables en Internet	Gobernación de Boyacá	TUNJA	54	0	30	0	30	NO
SECRETARÍA DE TIC Y G.A	CICLO DE CHARLAS MARKETI NG DIGITAL	I. Marketing para redes sociales	N/A	MACANAL	1	0	1	0	1	NO
SECRETARÍA DE TIC Y G.A	CICLO DE CHARLAS MARKETI NG DIGITAL	II. Marketing para redes sociales	Asociación de meliponicultores y apicultores de Colombia (AMA COLOMBIA)	ZETAQUIRA	1	1	0	0	1	NO
SECRETARÍA DE TIC Y G.A	CICLO DE CHARLAS MARKETI NG DIGITAL	II. Marketing para redes sociales	N/A	TUNJA	1	1	0	0	1	NO
SECRETARÍA DE TIC Y G.A	CICLO DE CHARLAS MARKETI NG DIGITAL	II. Marketing para redes sociales	ASOCIACIÓN DE CAFICULTORES DE SOMONDOCO	SOMONDOCO	1	0	1	0	1	NO



SECRETARÍA DE TIC Y G.A	CICLO DE CHARLAS MARKETING DIGITAL	II. Marketing para redes sociales	ASOFRIMAC	MACANAL	1	0	1	0	1	NO
SECRETARÍA DE TIC Y G.A	CICLO DE CHARLAS MARKETING DIGITAL	II. Marketing para redes sociales	Meseta de los ángeles	SOMONDOCO	1	0	1	0	1	NO
SECRETARÍA DE TIC Y G.A	CICLO DE CHARLAS MARKETING DIGITAL	II. Marketing para redes sociales	Hogar	SAN EDUARDO	1	0	1	0	1	NO
SECRETARÍA DE TIC Y G.A	CICLO DE CHARLAS MARKETING DIGITAL	II. Marketing para redes sociales	Asociación campesina de productores y comercializadores el redil del pedregal	SOGAMOSO	1	0	1	0	1	NO
SECRETARÍA DE TIC Y G.A	CICLO DE CHARLAS MARKETING DIGITAL	II. Marketing para redes sociales	Gobernación de Boyacá	TUNJA	1	0	1	0	1	NO
SECRETARÍA DE TIC Y G.A	CICLO DE CHARLAS MARKETING DIGITAL	II. Marketing para redes sociales	Asociación de Caficultores de Somondoco CAFESOM	SOMONDOCO	1	0	1	0	1	NO
SECRETARÍA DE TIC Y G.A	CICLO DE CHARLAS MARKETING DIGITAL	II. Marketing para redes sociales	Asocristalina	PUERTO BOYACÁ	1	0	1	0	1	NO
SECRETARÍA DE TIC Y G.A	CICLO DE CHARLAS MARKETING DIGITAL	II. Marketing para redes sociales	Junta de acción comunal	LA CAPILLA	1	0	1	0	1	NO
SECRETARÍA DE TIC Y G.A	CICLO DE CHARLAS MARKETING DIGITAL	II. Marketing para redes sociales	FEDERACION DE GANADEROS DE BOYACA	DUITAMA	1	0	1	0	1	NO
SECRETARÍA DE TIC Y G.A	CICLO DE CHARLAS MARKETING DIGITAL	II. Marketing para redes sociales	N/A	TUNJA	1	0	1	0	1	NO
SECRETARÍA DE TIC Y G.A	CICLO DE CHARLAS MARKETING DIGITAL	II. Marketing para redes sociales	N/A	PAIPA	1	1	0	0	1	NO
SECRETARÍA DE TIC Y G.A	CICLO DE CHARLAS MARKETING DIGITAL	II. Marketing para redes sociales	Secretaría de Agricultura, Gobernación de Boyacá	SOGAMOSO	1	0	1	0	1	NO



SECRETARÍA DE TIC Y G.A	CICLO DE CHARLAS MARKETING DIGITAL	II. Marketing para redes sociales	Asolengupez asociacion de piscicultores de lengupa	MIRAFLORES	1	0	1	0	1	NO
SECRETARÍA DE TIC Y G.A	CICLO DE CHARLAS MARKETING DIGITAL	II. Marketing para redes sociales	ALCALDIA VENTAQUEMADA	VENTAQUEMADA	1	0	1	0	1	NO
SECRETARÍA DE TIC Y G.A	CICLO DE CHARLAS MARKETING DIGITAL	II. Marketing para redes sociales	Gobernación de Boyacá	TUNJA	1	0	1	0	1	NO
SECRETARÍA DE TIC Y G.A	CICLO DE CHARLAS MARKETING DIGITAL	II. Marketing para redes sociales	Asolengupez asociacion de piscicultores de Lengupa	MIRAFLORES	1	0	0	1	1	NO
SECRETARÍA DE TIC Y G.A	CICLO DE CHARLAS MARKETING DIGITAL	II. Marketing para redes sociales	Secretaría de Agricultura	TUNJA	1	0	0	1	1	NO
SECRETARÍA DE TIC Y G.A	CICLO DE CHARLAS MARKETING DIGITAL	II. Marketing para redes sociales	Vivamos el Campo SAS	TUNJA	1	0	0	1	1	NO
CONTIGO CONECTADOS	Hábitos saludables	Hábitos Saludables en Internet	Institución Educativa Técnico Industrial Julio florez	BOYACÁ	1	1	0	0	1	NO
CONTIGO CONECTADOS	Hábitos saludables	Hábitos Saludables en Internet	ALCALDIA MUNICIPAL DE TUTAZA - BOYACA	TUTAZÁ	1	1	0	0	1	NO
CONTIGO CONECTADOS	Hábitos saludables	Hábitos Saludables en Internet	Alcaldia	GUATEQUE	1	0	1	0	1	NO
CONTIGO CONECTADOS	Hábitos saludables	Hábitos Saludables en Internet	Gobernación de Boyacá	TUNJA	1	0	1	0	1	NO
CONTIGO CONECTADOS	Hábitos saludables	Hábitos Saludables en Internet	Municipio de Boavita - Alcaldía	BOAVITA	1	0	1	0	1	NO
CONTIGO CONECTADOS	Hábitos saludables	Hábitos Saludables en Internet	Ana María	TUNJA	1	0	1	0	1	NO
CONTIGO CONECTADOS	Mediación	Mediación en el uso del internet	N/a	TUNJA	1	1	0	0	1	NO
CONTIGO CONECTADOS	Mediación	Mediación en el uso del internet	Alc Ingeniería y desarrollo S.A.S	TUNJA	1	1	0	0	1	NO



CONTIG O CONECT ADOS	Mediación	Mediación en el uso del internet	Clínica Chía	TUNJA	1	0	1	0	1	NO
CONTIG O CONECT ADOS	Mediación	Mediación en el uso del internet	La casita de rosita	TUNJA	1	0	1	0	1	NO
CONTIG O CONECT ADOS	Mediación	Mediación en el uso del internet	N/A	TUNJA	1	0	1	0	1	NO
CONTIG O CONECT ADOS	Mediación	Mediación en el uso del internet	N/A	TUNJA	1	0	1	0	1	NO
CONTIG O CONECT ADOS	Mediación	Mediación en el uso del internet	N/A	TUNJA	1	0	1	0	1	NO
CONTIG O CONECT ADOS	Mediación	Mediación en el uso del internet	Rama judicial	TUNJA	1	0	1	0	1	NO
CONTIG O CONECT ADOS	Mediación	Mediación en el uso del internet	N/A	TUNJA	1	0	1	0	1	NO
CONTIG O CONECT ADOS	Mediación	Mediación en el uso del internet	Jardín infantil la casa de Rosita	BOYACÁ	1	0	1	0	1	NO
CONTIG O CONECT ADOS	Mediación	Mediación en el uso del internet	Jardín La Casita de Rosita	TUNJA	1	0	1	0	1	NO
CONTIG O CONECT ADOS	Mediación	Mediación en el uso del internet	Casita de Rosita	TUNJA	1	0	1	0	1	NO
CONTIG O CONECT ADOS	Mediación	Mediación en el uso del internet	LA CASITA DE ROSITA	BOYACÁ	1	0	1	0	1	NO
CONTIG O CONECT ADOS	Mediación	Mediación en el uso del internet	Gobernacio n de Boyacá	TUNJA	1	0	1	0	1	NO
CONTIG O CONECT ADOS	Mediación	Mediación en el uso del internet	CASITA DE ROSITA	TUNJA	1	0	1	0	1	NO
CONTIG O CONECT ADOS	Mediación	Mediación en el uso del internet	Casita de rosita	TUNJA	1	0	1	0	1	NO
CONTIG O CONECT ADOS	Mediación	Mediación en el uso del internet	Casita de Rosita	TUNJA	1	0	1	0	1	NO
CONTIG O CONECT ADOS	Mediación	Mediación en el uso del internet	Gobernació n de Boyacá	TUNJA	1	0	1	0	1	NO
CONTIG O CONECT ADOS	Mediación	Mediación en el uso del internet	Colegio la capital de rosita	TUNJA	1	0	0	0	0	NO



CONTIGO CONECTADOS	Mediación	Mediación en el uso del internet	N/A	TUNJA	1	0	0	0	0	NO
CONTIGO CONECTADOS	Mediación	Mediación en el uso del internet	FONDO MIXTO DE CULTURA DE BOYACA	TUNJA	1	0	0	0	0	NO
CONTIGO CONECTADOS	Mediación	Mediación en el uso del internet	N/A	TUNJA	1	0	0	0	0	NO
SECRETARÍA DE TIC Y G.A	CICLO DE CHARLAS MARKETING DIGITAL	III. Marketing para redes sociales	Gobernación de Boyacá	TUNJA	1	0	1	0	1	NO
SECRETARÍA DE TIC Y G.A	CICLO DE CHARLAS MARKETING DIGITAL	III. Marketing para redes sociales	Sec de Desarrollo Agropecuario	DUITAMA	1	0	1	0	1	NO
SECRETARÍA DE TIC Y G.A	CICLO DE CHARLAS MARKETING DIGITAL	III. Marketing para redes sociales	Gobernación	DUITAMA	1	0	1	0	1	NO
SECRETARÍA DE TIC Y G.A	CICLO DE CHARLAS MARKETING DIGITAL	III. Marketing para redes sociales	Gobernación de Boyaca	DUITAMA	1	0	0	1	1	NO
SECRETARÍA DE TIC Y G.A	CICLO DE CHARLAS MARKETING DIGITAL	III. Marketing para redes sociales	Asolengupez	MIRAFLORES	1	0	0	0	0	NO
SECRETARÍA DE TIC Y G.A	CICLO DE CHARLAS MARKETING DIGITAL	III. Marketing para redes sociales	asolengupez	MIRAFLORES	1	0	0	0	0	NO
CONTIGO CONECTADOS	Hábitos saludables	Hábitos Saludables en Internet	Personería de Tunja	TUNJA	1	1	0	0	1	NO
CONTIGO CONECTADOS	Hábitos saludables	Hábitos Saludables en Internet	La Casita de Rosita	TUNJA	1	1	0	0	1	NO
CONTIGO CONECTADOS	Hábitos saludables	Hábitos Saludables en Internet	Uptc	BOYACA	1	0	1	0	1	NO
CONTIGO CONECTADOS	Hábitos saludables	Hábitos Saludables en Internet	Alc Ingeniería y desarrollos	TUNJA	1	0	1	0	1	NO
CONTIGO CONECTADOS	Hábitos saludables	Hábitos Saludables en Internet	Rama judicial	TUNJA	1	0	0	1	1	NO
CONTIGO CONECTADOS	Hábitos saludables	Hábitos Saludables en Internet	N/A	TUNJA	1	0	0	1	1	NO



CONTIG O CONECT ADOS	Hábitos saludables	Hábitos Saludable s en Internet	Casita de rosita	BOYACÁ	1	0	0	1	1	NO
CONTIG O CONECT ADOS	Hábitos saludables	Hábitos Saludable s en Internet	Hospital San Rafael Tunja	TUNJA	1	0	0	1	1	NO
CONTIG O CONECT ADOS	Hábitos saludables	Hábitos Saludable s en Internet	N/A	BOYACÁ	1	0	0	1	1	NO
CONTIG O CONECT ADOS	Hábitos saludables	Hábitos Saludable s en Internet	La Casita de Rosita	TUNJA	1	0	0	1	1	NO
CONTIG O CONECT ADOS	Hábitos saludables	Hábitos Saludable s en Internet	Jardín Infantil la casa de Rosita	BOYACÁ	1	0	0	1	1	NO
CONTIG O CONECT ADOS	Hábitos saludables	Hábitos Saludable s en Internet	Jardín Infantil la casa de Rosita	BOYACÁ	1	0	0	1	1	NO
CONTIG O CONECT ADOS	Hábitos saludables	Hábitos Saludable s en Internet	ALCALDIA MAYOR DE TUNJA	TUNJA	1	0	0	1	1	NO
CONTIG O CONECT ADOS	Hábitos saludables	Hábitos Saludable s en Internet	N/A	BOYACÁ	1	0	0	1	1	NO
CONTIG O CONECT ADOS	Hábitos saludables	Hábitos Saludable s en Internet	LA CASITA DE ROSITA	OICATÁ	1	0	0	1	1	NO
CONTIG O CONECT ADOS	Hábitos saludables	Hábitos Saludable s en Internet	CASITA DE ROSITA	TUNJA	1	0	0	1	1	NO
CONTIG O CONECT ADOS	Hábitos saludables	Hábitos Saludable s en Internet	La casita de rosita	BOYACÁ	1	0	0	1	1	NO
CONTIG O CONECT ADOS	Hábitos saludables	Hábitos Saludable s en Internet	Gobernació n de Boyacá	TUNJA	1	0	0	1	1	NO
CONTIG O CONECT ADOS	Hábitos saludables	Hábitos Saludable s en Internet	Jardin infantil casita de Rosita	TUNJA	1	0	0	1	1	NO
CONTIG O CONECT ADOS	Hábitos saludables	Hábitos Saludable s en Internet	La casita de rosita	TUNJA	1	0	0	1	1	NO
CONTIG O CONECT ADOS	Hábitos saludables	Hábitos Saludable s en Internet	Policía Nacional	TUNJA	1	0	0	0	0	NO
CONTIG O CONECT ADOS	Hábitos saludables	Hábitos Saludable s en Internet	N/A	TUNJA	1	0	0	0	0	NO
CONTIG O CONECT ADOS	Hábitos saludables	Hábitos Saludable s en Internet	FONDO MIXTO DE CULTURA DE BOYACA	TUNJA	1	0	0	0	0	NO



CONTIGO CONECTADOS	Hábitos saludables	Hábitos Saludables en Internet	Padre de Familia Jardín Infantil Casita de Rosita	TUNJA	1	0	0	0	0	NO
CONTIGO CONECTADOS	Superación de la brecha digital	Superación de la brecha digital	Jardín la casita de rosita	TUNJA	1	1	0	0	1	NO
CONTIGO CONECTADOS	Superación de la brecha digital	Superación de la brecha digital	N/A	TUNJA	0	0	0	0	0	NO
CONTIGO CONECTADOS	Superación de la brecha digital	Superación de la brecha digital	Casita de Rosita	TUNJA	1	0	1	0	1	NO
CONTIGO CONECTADOS	Superación de la brecha digital	Superación de la brecha digital	Hospital San Rafael de Tunja	TUNJA	1	0	1	0	1	NO
CONTIGO CONECTADOS	Superación de la brecha digital	Superación de la brecha digital	Gobernación de Boyaca	TUNJA	1	0	1	0	1	NO
CONTIGO CONECTADOS	Superación de la brecha digital	Superación de la brecha digital	Gobernación	TUNJA	1	0	1	0	1	NO
CONTIGO CONECTADOS	Superación de la brecha digital	Superación de la brecha digital	N/A	BOYACÁ	1	0	1	0	1	NO
CONTIGO CONECTADOS	Superación de la brecha digital	Superación de la brecha digital	Personería de Tunja	TUNJA	1	0	1	0	1	NO
CONTIGO CONECTADOS	Superación de la brecha digital	Superación de la brecha digital	N/A	BOYACÁ	1	0	1	0	1	NO
CONTIGO CONECTADOS	Superación de la brecha digital	Superación de la brecha digital	Rana	TUNJA	1	0	1	0	1	NO
CONTIGO CONECTADOS	Superación de la brecha digital	Superación de la brecha digital	La Casita de Rosita	TUNJA	1	0	1	0	1	NO
CONTIGO CONECTADOS	Superación de la brecha digital	Superación de la brecha digital	Congreso de la República	TUNJA	1	0	0	0	0	NO
CONTIGO CONECTADOS	Superación de la brecha digital	Superación de la brecha digital	FONDO MIXTO DE CULTURA DE BOYACA	TUNJA	1	0	0	0	0	NO
CONTIGO CONECTADOS	Superación de la brecha digital	Superación de la brecha digital	Casita de Rosita	TUNJA	1	0	0	0	0	NO
CONTIGO CONECTADOS	Superación de la brecha digital	Superación de la brecha digital	Alcaldía de Yopal	TUNJA	1	0	0	0	0	NO



CONTIG O CONECT ADOS	Superación de la brecha digital	Superación de la brecha digital	NA	TUNJA	1	0	0	0	0	NO
CONTIG O CONECT ADOS	Uso adecuado del internet	Uso adecuado del internet	Universidad pedagógica y tecnológica de Colombia	BOYACÁ	1	1	0	0	1	NO
CONTIG O CONECT ADOS	Uso adecuado del internet	Uso adecuado del internet	JARDIN INFANTIL LA CASITA DE ROSITA	BOYACÁ	1	0	1	0	1	NO
CONTIG O CONECT ADOS	Uso adecuado del internet	Uso adecuado del internet	La casita de rosita	TUNJA	1	0	0	1	1	NO
CONTIG O CONECT ADOS	Uso adecuado del internet	Uso adecuado del internet	N/A	BOYACÁ	1	0	0	1	1	NO
CONTIG O CONECT ADOS	Uso adecuado del internet	Uso adecuado del internet	Rama judicial	TUNJA	1	0	0	1	1	NO
CONTIG O CONECT ADOS	Uso adecuado del internet	Uso adecuado del internet	Gobernación de Boyacá	TUNJA	1	0	0	1	1	NO
CONTIG O CONECT ADOS	Uso adecuado del internet	Uso adecuado del internet	Casita de Rosita	TUNJA	1	0	0	1	1	NO
CONTIG O CONECT ADOS	Uso adecuado del internet	Uso adecuado del internet	Institución educativa	TUNJA	1	0	0	1	1	NO
CONTIG O CONECT ADOS	Uso adecuado del internet	Uso adecuado del internet	Personería de Tunja	TUNJA	1	0	0	1	1	NO
CONTIG O CONECT ADOS	Uso adecuado del internet	Uso adecuado del internet	LA CASITA DE ROSITA	TUNJA	1	0	0	1	1	NO
CONTIG O CONECT ADOS	Uso adecuado del internet	Uso adecuado del internet	La casita de rosita	TUNJA	1	0	0	1	1	NO
CONTIG O CONECT ADOS	Uso adecuado del internet	Uso adecuado del internet	La casita de Rosita	TUNJA	1	0	0	1	1	NO
CONTIG O CONECT ADOS	Uso adecuado del internet	Uso adecuado del internet	N/A	TUNJA	1	0	0	1	1	NO
CONTIG O CONECT ADOS	Uso adecuado del internet	Uso adecuado del internet	La Casita de Rosita	TUNJA	1	1	0	0	1	NO
MINTIC	POR TIC MUJER 2022	Socialización de la iniciativa Por TIC Mujer	ALCALDÍA DE SOATÁ	BOYACÁ	1	1	0	0	1	SI



MINTIC	POR TIC MUJER 2022	Socialización de la iniciativa Por TIC Mujer	ALCALDIA DE PAIPA	PAIPA	1	1	0	0	1	SI
MINTIC	POR TIC MUJER 2022	Socialización de la iniciativa Por TIC Mujer	Alcaldía Municipal El Espino	EL ESPINO	1	1	0	0	1	SI
MINTIC	POR TIC MUJER 2022	Socialización de la iniciativa Por TIC Mujer	Alcaldía Municipal de Paipa	PAIPA	1	1	0	0	1	SI
MINTIC	POR TIC MUJER 2022	Socialización de la iniciativa Por TIC Mujer	Alcaldía Municipal de Almeida	ALMEIDA	1	0	1	0	1	SI
MINTIC	POR TIC MUJER 2022	Socialización de la iniciativa Por TIC Mujer	ALCALDIA DUITAMA CASA POR LAS MUJERES Y LA EQUIDAD	DUITAMA	1	0	1	0	1	SI
MINTIC	POR TIC MUJER 2022	Socialización de la iniciativa Por TIC Mujer	Alcaldía Municipal	JENESANO	1	0	1	0	1	SI
MINTIC	POR TIC MUJER 2022	Socialización de la iniciativa Por TIC Mujer	ALCALDIA DE BUENAVISTA	BUENAVISTA	1	0	1	0	1	SI
MINTIC	POR TIC MUJER 2022	Socialización de la iniciativa Por TIC Mujer	ALCALDIA	EL ESPINO	1	0	1	0	1	SI
MINTIC	POR TIC MUJER 2022	Socialización de la iniciativa Por TIC Mujer	Casa por las Mujeres y la Equidad Duitama	DUITAMA	1	0	1	0	1	SI
MINTIC	POR TIC MUJER 2022	Socialización de la iniciativa Por TIC Mujer	ALCALDIA MUNICIPAL DE PAYA	PAYA	1	0	1	0	1	SI
MINTIC	POR TIC MUJER 2022	Socialización de la iniciativa Por TIC Mujer	ALCALDIA MUNICIPAL DE TENZA	TENZA	1	1	0	0	1	SI
MINTIC	POR TIC MUJER 2022	Socialización de la iniciativa Por TIC Mujer	Alcaldía de Buenavista	BUENAVISTA	1	0	0	0	0	SI
MINTIC	POR TIC MUJER 2022	Socialización de la iniciativa Por TIC Mujer	Alcaldía	PAJARITO	1	0	0	0	0	SI



MINTIC	POR TIC MUJER 2022	Socialización de la iniciativa Por TIC Mujer	ALCLADIA DE CIENEGA BOYACA	BOYACÁ	1	0	0	0	0	SI
MINTIC	POR TIC MUJER 2022	Socialización de la iniciativa Por TIC Mujer	Alcaldía Tipacoque	TIPACOQUE	1	0	0	0	0	SI
MINTIC	POR TIC MUJER 2022	Socialización de la iniciativa Por TIC Mujer	Alcaldía	SAN JOSÉ DE PARE	1	0	0	0	0	SI
MINTIC	POR TIC MUJER 2022	Socialización de la iniciativa Por TIC Mujer	ALCALDIA DE TENZA	TENZA	1	0	0	0	0	SI
MINTIC	POR TIC MUJER 2022	Socialización de la iniciativa Por TIC Mujer	ALCALDIA SAN MIGUEL DE SEMA	SAN MIGUEL DE SEMA	1	0	0	0	0	SI
MINTIC	POR TIC MUJER 2022	Socialización de la iniciativa Por TIC Mujer	Alcaldía Mayor de Tunja	TUNJA	1	0	0	0	0	SI
MINTIC	POR TIC MUJER 2022	Socialización de la iniciativa Por TIC Mujer	ALCALDÍA MUNICIPIO DE LA UVITA	LA UVITA	1	0	0	0	0	SI
MINTIC	POR TIC MUJER 2022	Socialización de la iniciativa Por TIC Mujer	Municipio de Boavita - Alcaldía	BOAVITA	1	0	0	0	0	SI
MINTIC	POR TIC MUJER 2022	Socialización de la iniciativa Por TIC Mujer	ALCALDIA DE CHITARAQUE BOYACÁ	BOYACÁ	1	0	0	0	0	SI
MINTIC	POR TIC MUJER 2022	Socialización de la iniciativa Por TIC Mujer	Alcaldía	EL ESPINO	1	0	0	0	0	SI
MINTIC	POR TIC MUJER 2022	Socialización de la iniciativa Por TIC Mujer	Alcaldía El Espino	EL ESPINO	1	0	0	0	0	SI
MINTIC	POR TIC MUJER 2022	Socialización de la iniciativa Por TIC Mujer	ALCALDIA DE TIBASOSA	TIBASOSA	1	0	0	0	0	SI
MINTIC	POR TIC MUJER 2022	Socialización de la iniciativa Por TIC Mujer	Alcaldía Municipal de Paipa	BOYACÁ	1	0	0	0	0	SI
CONTIGO CONECTADOS	Hábitos saludables	Hábitos Saludables en Internet	SESALUB	TUNJA	1	1	0	0	1	NO



CONTIG O CONECT ADOS	Hábitos saludables	Hábitos Saludable s en Internet	Gobernació n de Boyacá	TUNJA	1	1	0	0	1	NO
CONTIG O CONECT ADOS	Hábitos saludables	Hábitos Saludable s en Internet	Gobernació n de Boyacá	TUNJA	1	1	0	0	1	NO
CONTIG O CONECT ADOS	Hábitos saludables	Hábitos Saludable s en Internet	Gobernació n de Boyacá	TUNJA	1	1	0	0	1	NO
CONTIG O CONECT ADOS	Hábitos saludables	Hábitos Saludable s en Internet	Gobernació n de Boyacá	TUNJA	1	0	1	0	1	NO
CONTIG O CONECT ADOS	Hábitos saludables	Hábitos Saludable s en Internet	Secretaria de salud de Boyacá	TUNJA	1	0	1	0	1	NO
CONTIG O CONECT ADOS	Hábitos saludables	Hábitos Saludable s en Internet	ESE CENTRO DE SALUD RAFAEL SALGADO	MARIPI	1	0	1	0	1	NO
CONTIG O CONECT ADOS	Hábitos saludables	Hábitos Saludable s en Internet	alcaldía municipal	VENTAQ UEMADA	1	0	1	0	1	NO
CONTIG O CONECT ADOS	Hábitos saludables	Hábitos Saludable s en Internet	Secretaria de Salud de Boyacá	SOGAMO SO	1	0	1	0	1	NO
CONTIG O CONECT ADOS	Hábitos saludables	Hábitos Saludable s en Internet	Gobernació n de Boyaca	BOYACÁ	1	0	0	1	1	NO
CONTIG O CONECT ADOS	Hábitos saludables	Hábitos Saludable s en Internet	ESE CENTRO DE SALUD SAN JERONIMO DE MONGUA	MONGUA	1	0	0	0	0	NO
CONTIG O CONECT ADOS	Hábitos saludables	Hábitos Saludable s en Internet	ESE Salud Paz de Rio	PAZ DE RÍO	1	0	0	0	0	NO
CONTIG O CONECT ADOS	Hábitos saludables	Hábitos Saludable s en Internet	alcaldía de puerto boyaca	PUERTO BOYACÁ	1	0	0	0	0	NO
CONTIG O CONECT ADOS	Hábitos saludables	Hábitos Saludable s en Internet	ALCALDIA MUNICIPAL LA UVITA	LA UVITA	0	0	0	0	0	NO
CONTIG O CONECT ADOS	Hábitos saludables	Hábitos Saludable s en Internet	ALCALDIA LA UVITA	LA UVITA	0	0	0	0	0	NO
CONTIG O CONECT ADOS	Hábitos saludables	Hábitos Saludable s en Internet	Alcaldía Municipal La Uvita.	BOYACÁ	1	1	0	0	1	NO
CONTIG O CONECT ADOS	Hábitos saludables	Hábitos Saludable s en Internet	ALCALDIA DE LA UVITA	LA UVITA	1	1	0	0	1	NO



CONTIG O CONECT ADOS	Hábitos saludables	Hábitos Saludable s en Internet	Alcaldía municipal La Uvita	LA UVITA	1	1	0	0	1	NO
CONTIG O CONECT ADOS	Hábitos saludables	Hábitos Saludable s en Internet	ALCALDIA LA UVITA	LA UVITA	1	1	0	0	1	NO
CONTIG O CONECT ADOS	Hábitos saludables	Hábitos Saludable s en Internet	Alcaldía Municipio de La Uvita	LA UVITA	1	0	1	0	1	NO
CONTIG O CONECT ADOS	Hábitos saludables	Hábitos Saludable s en Internet	Alcaldía Municipio de La Uvita	LA UVITA	1	0	1	0	1	NO
CONTIG O CONECT ADOS	Hábitos saludables	Hábitos Saludable s en Internet	Alcaldía Municipal La Uvita	LA UVITA	1	0	1	0	1	NO
CONTIG O CONECT ADOS	Hábitos saludables	Hábitos Saludable s en Internet	ALCALDIA MUNICIPA L LA UVITA	LA UVITA	1	0	1	0	1	NO
CONTIG O CONECT ADOS	Hábitos saludables	Hábitos Saludable s en Internet	Alcaldía La Uvita	LA UVITA	1	0	1	0	1	NO
CONTIG O CONECT ADOS	Hábitos saludables	Hábitos Saludable s en Internet	Alcaldía Municipio de La Uvita	LA UVITA	1	0	1	0	1	NO
CONTIG O CONECT ADOS	Hábitos saludables	Hábitos Saludable s en Internet	alcaldía la uvita	LA UVITA	1	0	0	0	0	NO
CONTIG O CONECT ADOS	Hábitos saludables	Hábitos Saludable s en Internet	Alcaldía	LA UVITA	1	0	0	0	0	NO
CONTIG O CONECT ADOS	Hábitos saludables	Hábitos Saludable s en Internet	ALCALDIA LA UVITA	LA UVITA	1	0	0	0	0	NO
CONTIG O CONECT ADOS	Hábitos saludables	Hábitos Saludable s en Internet	Alcaldía Municipio de La Uvita	LA UVITA	1	0	0	0	0	NO
CONTIG O CONECT ADOS	Hábitos saludables	Hábitos Saludable s en Internet	Unidad de servicios publicos	LA UVITA	1	0	0	0	0	NO
CONTIG O CONECT ADOS	Hábitos saludables	Hábitos Saludable s en Internet	Alcaldía Municipal La Uvita	LA UVITA	1	0	0	0	0	NO
CONTIG O CONECT ADOS	Hábitos saludables	Hábitos Saludable s en Internet	Alcaldía de La Uvita	LA UVITA	1	0	0	0	0	NO
CONTIG O CONECT ADOS	Hábitos saludables	Hábitos Saludable s en Internet	Alcaldía Municipal La Uvita	LA UVITA	2	1	0	0	1	NO
CONTIG O CONECT ADOS	Hábitos saludables	Hábitos Saludable s en Internet	Alcaldía de tota	TOTA	0	0	0	0	0	NO



CONTIGO CONECTADOS	Hábitos saludables	Hábitos Saludables en Internet	Alcaldía Municipal	GÜICÁN	1	1	0	0	1	NO
MINTIC	TIC SIN BARRERAS	Socialización programa TIC Sin Barreras	Alcaldía	CHISCAS	1	1	0	0	1	SI
MINTIC	TIC SIN BARRERAS	Socialización programa TIC Sin Barreras	Alcaldía Toca	TOCA	1	1	0	0	1	SI
MINTIC	TIC SIN BARRERAS	Socialización programa TIC Sin Barreras	ALCALDIA MUNICIPAL DE SATIVANORTE	SATIVANORTE	1	1	0	0	1	SI
MINTIC	TIC SIN BARRERAS	Socialización programa TIC Sin Barreras	N/A	MADRID, CUNDINAMARCA	1	1	0	0	1	SI
MINTIC	TIC SIN BARRERAS	Socialización programa TIC Sin Barreras	ALCALDIA	QUÍPAMA	1	0	1	0	1	SI
MINTIC	TIC SIN BARRERAS	Socialización programa TIC Sin Barreras	ALCALDIA MIRAFLORES BOYACA	MIRAFLORES	1	0	1	0	1	SI
MINTIC	TIC SIN BARRERAS	Socialización programa TIC Sin Barreras	Alcaldía	QUÍPAMA	1	0	1	0	1	SI
MINTIC	TIC SIN BARRERAS	Socialización programa TIC Sin Barreras	N/A	BOYACÁ	1	0	1	0	1	SI
MINTIC	TIC SIN BARRERAS	Socialización programa TIC Sin Barreras	Alcaldía de Almeida Boyacá	ALMEIDA	1	0	1	0	1	SI
MINTIC	TIC SIN BARRERAS	Socialización programa TIC Sin Barreras	Alcaldía	PUERTO BOYACÁ	1	0	1	0	1	SI
MINTIC	TIC SIN BARRERAS	Socialización programa TIC Sin Barreras	Alcaldía	TIBASOSA	1	0	1	0	1	SI
MINTIC	TIC SIN BARRERAS	Socialización programa TIC Sin Barreras	Institución Educativa Andrés Romero Arévalo	TIBANÁ	1	0	1	0	1	SI
MINTIC	TIC SIN BARRERAS	Socialización programa TIC Sin Barreras	ALCALDIA/PAYA	PAYA	1	0	1	0	1	SI



MINTIC	TIC SIN BARRERAS	Socialización programa TIC Sin Barreras	Gobernación de Boyacá	TUNJA	1	0	1	0	1	SI
MINTIC	TIC SIN BARRERAS	Socialización programa TIC Sin Barreras	ALCALDIA	CUBARÁ	1	0	0	0	0	SI
MINTIC	TIC SIN BARRERAS	Socialización programa TIC Sin Barreras	Alcaldía de Toca	TOCA	1	0	0	0	0	SI
MINTIC	TIC SIN BARRERAS	Socialización programa TIC Sin Barreras	Alcaldía de Puerto Boyacá	PUERTO BOYACÁ	1	0	0	0	0	SI
MINTIC	TIC SIN BARRERAS	Socialización programa TIC Sin Barreras	ALCALDIA DE TUTA	TUTA	1	0	0	0	0	SI
MINTIC	TIC SIN BARRERAS	Socialización programa TIC Sin Barreras	Alcaldía	BOAVITA	1	0	0	0	0	SI
MINTIC	TIC SIN BARRERAS	Socialización programa TIC Sin Barreras	ALCALDIA BOAVITA	BOAVITA	1	0	0	0	0	SI
MINTIC	TIC SIN BARRERAS	Socialización programa TIC Sin Barreras	alcaldía de puerto boyaca	PUERTO BOYACÁ	1	0	0	0	0	SI
MINTIC	TIC SIN BARRERAS	Socialización programa TIC Sin Barreras	alcaldía municipal de jericó-Boyaca	JERICÓ	1	0	0	0	0	SI
MINTIC	TIC SIN BARRERAS	Socialización programa TIC Sin Barreras	Alcaldía Municipal de Guateque - Boyacá	GUATEQUE	1	0	0	0	0	SI
MINTIC	TIC SIN BARRERAS	Socialización programa TIC Sin Barreras	Alcaldía de Chiquinquirá	CHIQUINQUIRÁ	1	0	0	0	0	SI
MINTIC	TIC SIN BARRERAS	Socialización programa TIC Sin Barreras	Alcaldía	ARCABUCO	1	0	0	0	0	SI
MINTIC - CPE	Diplomado	DIPLOMA DO - Docentes sedes rurales	ESC ZANJA ARRIBA	CHINAVITA	1	0	1	0	1	SI
MINTIC - CPE	Diplomado	DIPLOMA DO - Docentes sedes	CONC ALIANZA PARA EL PROGRES	CHIQUINQUIRÁ	1	0	1	0	1	SI



		rurales	O							
MINTIC - CPE	Diplomado	DIPLOMA DO - Docentes sedes rurales	ESC LA COLORADA	CHITA	1	0	1	0	1	SI
MINTIC - CPE	Diplomado	DIPLOMA DO - Docentes sedes rurales	ESC LA FLORESTA UNO	CHITA	1	0	1	0	1	SI
MINTIC - CPE	Diplomado	DIPLOMA DO - Docentes sedes rurales	ESC QUINDEVA	CHITA	1	0	1	0	1	SI
MINTIC - CPE	Diplomado	DIPLOMA DO - Docentes sedes rurales	ESC LA CORTADERA	CHITA	1	0	1	0	1	SI
MINTIC - CPE	Diplomado	DIPLOMA DO - Docentes sedes rurales	ESC BRISAS DEL ARAUCA	CUBARÁ	1	0	1	0	1	SI
MINTIC - CPE	Diplomado	DIPLOMA DO - Docentes sedes rurales	COL EDUC BAS SIMON BOLIVAR	FLORESTA	1	0	1	0	1	SI
MINTIC - CPE	Diplomado	DIPLOMA DO - Docentes sedes rurales	COL EDUC BAS SIMON BOLIVAR	FLORESTA	1	0	1	0	1	SI
MINTIC - CPE	Diplomado	DIPLOMA DO - Docentes sedes rurales	ESC SAN ANTONIO	GÁMEZA	1	0	1	0	1	SI
MINTIC - CPE	Diplomado	DIPLOMA DO - Docentes sedes rurales	CONC ALIANZA	GUATEQUE	1	0	1	0	1	SI
MINTIC - CPE	Diplomado	DIPLOMA DO - Docentes sedes rurales	CON URB	LA CAPILLA	1	0	1	0	1	SI
MINTIC - CPE	Diplomado	DIPLOMA DO - Docentes sedes rurales	ESC ZINC	LA CAPILLA	1	0	1	0	1	SI
MINTIC - CPE	Diplomado	DIPLOMA DO - Docentes sedes rurales	ESC BARROBLANCO	LA CAPILLA	1	0	1	0	1	SI
MINTIC - CPE	Diplomado	DIPLOMA DO - Docentes sedes rurales	ESC LA PALMA	LA CAPILLA	1	0	1	0	1	SI



MINTIC - CPE	Diplomado	DIPLOMA DO - Docentes sedes rurales	ESC EL TOTUMO	LA UVITA	1	0	1	0	1	SI
MINTIC - CPE	Diplomado	DIPLOMA DO - Docentes sedes rurales	CONC URB	LA UVITA	1	0	1	0	1	SI
MINTIC - CPE	Diplomado	DIPLOMA DO - Docentes sedes rurales	ESC EL CARMEN	LA UVITA	1	0	1	0	1	SI
MINTIC - CPE	Diplomado	DIPLOMA DO - Docentes sedes rurales	CONC ESCOLAR URB	MACANA L	1	0	1	0	1	SI
MINTIC - CPE	Diplomado	DIPLOMA DO - Docentes sedes rurales	SEDE CENTRAL	MONIQUI RÁ	1	0	1	0	1	SI
MINTIC - CPE	Diplomado	DIPLOMA DO - Docentes sedes rurales	SEDE ANEXA	MONIQUI RÁ	1	0	1	0	1	SI
MINTIC - CPE	Diplomado	DIPLOMA DO - Docentes sedes rurales	SEDE ANTONIO RICAURTE	MONIQUI RÁ	1	0	1	0	1	SI
MINTIC - CPE	Diplomado	DIPLOMA DO - Docentes sedes rurales	CENT EDUC PORAVITA	OICATÁ	1	0	1	0	1	SI
MINTIC - CPE	Diplomado	DIPLOMA DO - Docentes sedes rurales	ESC RURAL URURIA	PÁEZ	1	0	1	0	1	SI
MINTIC - CPE	Diplomado	DIPLOMA DO - Docentes sedes rurales	ESC QUEBRAD A NEGRA	PAJARIT O	1	0	1	0	1	SI
MINTIC - CPE	Diplomado	DIPLOMA DO - Docentes sedes rurales	COL DE EDUC BASICA CORINTO	PAJARIT O	1	0	1	0	1	SI
MINTIC - CPE	Diplomado	DIPLOMA DO - Docentes sedes rurales	COL DE EDUC BASICA CORINTO	PAJARIT O	1	0	1	0	1	SI
MINTIC - CPE	Diplomado	DIPLOMA DO - Docentes sedes rurales	CONC URB	PANQUE BA	1	0	1	0	1	SI
MINTIC - CPE	Diplomado	DIPLOMA DO - Docentes sedes	ELA LOMA REDONDA	SAMACÁ	1	0	1	0	1	SI



		rurales								
MINTIC - CPE	Diplomado	DIPLOMA DO - Docentes sedes rurales	ESC EL SILENCIO	SAN PABLO DE BORBUR	1	0	1	0	1	SI
MINTIC - CPE	Diplomado	DIPLOMA DO - Docentes sedes rurales	CENT EDUC CHARCO LARGO	SANTA MARÍA	1	0	1	0	1	SI
MINTIC - CPE	Diplomado	DIPLOMA DO - Docentes sedes rurales	ESC RURAL EL PALMAR	TIPACOQUE	1	0	1	0	1	SI
MINTIC - CPE	Diplomado	DIPLOMA DO - Docentes sedes rurales	DURUELO	VILLA DE LEYVA	1	0	1	0	1	SI
MINTIC - CPE	Diplomado	DIPLOMA DO - Docentes sedes rurales	DURUELO	VILLA DE LEYVA	1	0	1	0	1	SI
MINTIC - CPE	Diplomado	DIPLOMA DO - Docentes sedes rurales	DURUELO	VILLA DE LEYVA	1	0	1	0	1	SI
MINTIC - CPE	Diplomado	DIPLOMA DO - Docentes sedes rurales	PATANOA CENTRO	ZETAQUIRA	1	0	1	0	1	SI
MINTIC - CPE	Diplomado	DIPLOMA DO - Docentes sedes rurales	BARRANCAS	ZETAQUIRA	1	0	1	0	1	SI
MINTIC - CPE	Diplomado	DIPLOMA DO - Docentes sedes rurales	ESC EL GUAMO	CUBARÁ	1	0	0	0	0	SI
MINTIC - CPE	Diplomado	DIPLOMA DO - Docentes sedes rurales	COL BAS HORTENSI A PERILLA	GUATEQUE	1	0	0	0	0	SI
MINTIC - CPE	Diplomado	DIPLOMA DO - Docentes sedes rurales	COL BAS HORTENSI A PERILLA	GUATEQUE	1	0	0	0	0	SI
MINTIC - CPE	Diplomado	DIPLOMA DO - Docentes sedes rurales	ESC GUARUMAL	MARIPI	1	0	0	0	0	SI
MINTIC - CPE	Diplomado	DIPLOMA DO - Docentes sedes rurales	ESC GUAMAL	MIRAFLORES	1	0	0	0	0	SI



MINTIC - CPE	Diplomado	DIPLOMA DO - Docentes sedes rurales	CE CAIBOCA	OICATÁ	1	0	0	0	0	SI
MINTIC - CPE	Diplomado	DIPLOMA DO - Docentes sedes rurales	ESC SAN RAFAEL	PANQUEBA	1	0	0	0	0	SI
MINTIC	TIC SIN BARRERAS	Usuariosn Certificado en Boyacá - FTSB _2022_Mi nTIC	POBLACIÓ N EN DISCAPAC IDAD DEL MUNICIPIO	AQUITAN IA	1	0	1	0	1	SI
MINTIC	TIC SIN BARRERAS	Usuariosn Certificado en Boyacá - FTSB _2022_Mi nTIC	POBLACIÓ N EN DISCAPAC IDAD DEL MUNICIPIO	AQUITAN IA	1	0	1	0	1	SI
MINTIC	TIC SIN BARRERAS	Usuariosn Certificado en Boyacá - FTSB _2022_Mi nTIC	POBLACIÓ N EN DISCAPAC IDAD DEL MUNICIPIO	AQUITAN IA	1	0	1	0	1	SI
MINTIC	TIC SIN BARRERAS	Usuariosn Certificado en Boyacá - FTSB _2022_Mi nTIC	POBLACIÓ N EN DISCAPAC IDAD DEL MUNICIPIO	AQUITAN IA	1	0	1	0	1	SI
MINTIC	TIC SIN BARRERAS	Usuariosn Certificado en Boyacá - FTSB _2022_Mi nTIC	POBLACIÓ N EN DISCAPAC IDAD DEL MUNICIPIO	AQUITAN IA	1	0	1	0	1	SI
MINTIC	TIC SIN BARRERAS	Usuariosn Certificado en Boyacá - FTSB _2022_Mi nTIC	POBLACIÓ N EN DISCAPAC IDAD DEL MUNICIPIO	AQUITAN IA	1	0	1	0	1	SI
MINTIC	TIC SIN BARRERAS	Usuariosn Certificado en Boyacá - FTSB _2022_Mi nTIC	POBLACIÓ N EN DISCAPAC IDAD DEL MUNICIPIO	AQUITAN IA	1	0	1	0	1	SI
MINTIC	TIC SIN BARRERAS	Usuariosn Certificado en Boyacá - FTSB _2022_Mi nTIC	POBLACIÓ N EN DISCAPAC IDAD DEL MUNICIPIO	AQUITAN IA	1	0	1	0	1	SI
MINTIC	TIC SIN BARRERAS	Usuariosn Certificado en Boyacá - FTSB _2022_Mi nTIC	POBLACIÓ N EN DISCAPAC IDAD DEL MUNICIPIO	AQUITAN IA	1	0	1	0	1	SI
MINTIC	TIC SIN BARRERAS	Usuariosn Certificado en Boyacá - FTSB _2022_Mi nTIC	POBLACIÓ N EN DISCAPAC IDAD DEL MUNICIPIO	AQUITAN IA	1	0	1	0	1	SI
MINTIC	TIC SIN BARRERAS	Usuariosn Certificado en Boyacá - FTSB _2022_Mi nTIC	POBLACIÓ N EN DISCAPAC IDAD DEL MUNICIPIO	AQUITAN IA	1	0	1	0	1	SI
MINTIC	TIC SIN BARRERAS	Usuariosn Certificado en Boyacá - FTSB _2022_Mi nTIC	POBLACIÓ N EN DISCAPAC IDAD DEL MUNICIPIO	CUÍTIVA	1	0	1	0	1	SI
MINTIC	TIC SIN BARRERAS	Usuariosn Certificado en Boyacá - FTSB _2022_Mi nTIC	POBLACIÓ N EN DISCAPAC IDAD DEL MUNICIPIO	DUITAMA	1	0	1	0	1	SI



		nTIC								
MINTIC	TIC SIN BARRERAS	Usuariosn Certificado en Boyacá - FTSB _2022_Mi nTIC	POBLACIÓ N EN DISCAPAC IDAD DEL MUNICIPIO	PAIPA	1	0	1	0	1	SI
MINTIC	TIC SIN BARRERAS	Usuariosn Certificado en Boyacá - FTSB _2022_Mi nTIC	POBLACIÓ N EN DISCAPAC IDAD DEL MUNICIPIO	SAMACÁ	1	0	1	0	1	SI
MINTIC	TIC SIN BARRERAS	Usuariosn Certificado en Boyacá - FTSB _2022_Mi nTIC	POBLACIÓ N EN DISCAPAC IDAD DEL MUNICIPIO	SAMACÁ	1	0	1	0	1	SI
MINTIC	TIC SIN BARRERAS	Usuariosn Certificado en Boyacá - FTSB _2022_Mi nTIC	POBLACIÓ N EN DISCAPAC IDAD DEL MUNICIPIO	SAMACÁ	1	0	1	0	1	SI
MINTIC	TIC SIN BARRERAS	Usuariosn Certificado en Boyacá - FTSB _2022_Mi nTIC	POBLACIÓ N EN DISCAPAC IDAD DEL MUNICIPIO	SAMACÁ	1	0	1	0	1	SI
MINTIC	TIC SIN BARRERAS	Usuariosn Certificado en Boyacá - FTSB _2022_Mi nTIC	POBLACIÓ N EN DISCAPAC IDAD DEL MUNICIPIO	SAMACÁ	1	0	1	0	1	SI
MINTIC	TIC SIN BARRERAS	Usuariosn Certificado en Boyacá - FTSB _2022_Mi nTIC	POBLACIÓ N EN DISCAPAC IDAD DEL MUNICIPIO	SAMACÁ	1	0	1	0	1	SI
MINTIC	TIC SIN BARRERAS	Usuariosn Certificado en Boyacá - FTSB _2022_Mi nTIC	POBLACIÓ N EN DISCAPAC IDAD DEL MUNICIPIO	SOGAMO SO	1	0	1	0	1	SI
MINTIC	TIC SIN BARRERAS	Usuariosn Certificado en Boyacá - FTSB _2022_Mi nTIC	POBLACIÓ N EN DISCAPAC IDAD DEL MUNICIPIO	SOGAMO SO	1	0	1	0	1	SI
MINTIC	TIC SIN BARRERAS	Usuariosn Certificado en Boyacá - FTSB _2022_Mi nTIC	POBLACIÓ N EN DISCAPAC IDAD DEL MUNICIPIO	SOGAMO SO	1	0	1	0	1	SI
MINTIC	TIC SIN BARRERAS	Usuariosn Certificado en Boyacá - FTSB _2022_Mi nTIC	POBLACIÓ N EN DISCAPAC IDAD DEL MUNICIPIO	TUNJA	1	0	1	0	1	SI
MINTIC	TIC SIN BARRERAS	Usuariosn Certificado en Boyacá - FTSB _2022_Mi nTIC	POBLACIÓ N EN DISCAPAC IDAD DEL MUNICIPIO	TUNJA	1	0	1	0	1	SI



		nTIC								
MINTIC	TIC SIN BARRERAS	Usuariosn Certificado en Boyacá - FTSB _2022_Mi nTIC	POBLACIÓ N EN DISCAPAC IDAD DEL MUNICIPIO	PAIPA	1	0	0	0	0	SI
MINTIC	TIC SIN BARRERAS	Usuariosn Certificado en Boyacá - FTSB _2022_Mi nTIC	POBLACIÓ N EN DISCAPAC IDAD DEL MUNICIPIO	PAIPA	1	0	0	0	0	SI
MINTIC	TIC SIN BARRERAS	Usuariosn Certificado en Boyacá - FTSB _2022_Mi nTIC	POBLACIÓ N EN DISCAPAC IDAD DEL MUNICIPIO	PAIPA	1	0	0	0	0	SI
MINTIC	TIC SIN BARRERAS	Usuariosn Certificado en Boyacá - FTSB _2022_Mi nTIC	POBLACIÓ N EN DISCAPAC IDAD DEL MUNICIPIO	PAIPA	1	0	0	0	0	SI
MINTIC	TIC SIN BARRERAS	Usuariosn Certificado en Boyacá - FTSB _2022_Mi nTIC	POBLACIÓ N EN DISCAPAC IDAD DEL MUNICIPIO	PAIPA	1	0	0	0	0	SI
MINTIC	TIC SIN BARRERAS	Usuariosn Certificado en Boyacá - FTSB _2022_Mi nTIC	POBLACIÓ N EN DISCAPAC IDAD DEL MUNICIPIO	PAIPA	1	0	0	0	0	SI
MINTIC	TIC SIN BARRERAS	Usuariosn Certificado en Boyacá - FTSB _2022_Mi nTIC	POBLACIÓ N EN DISCAPAC IDAD DEL MUNICIPIO	PAIPA	1	0	0	0	0	SI
MINTIC	TIC SIN BARRERAS	Usuariosn Certificado en Boyacá - FTSB _2022_Mi nTIC	POBLACIÓ N EN DISCAPAC IDAD DEL MUNICIPIO	PAIPA	1	0	0	0	0	SI
MINTIC	TIC SIN BARRERAS	Usuariosn Certificado en Boyacá - FTSB _2022_Mi nTIC	POBLACIÓ N EN DISCAPAC IDAD DEL MUNICIPIO	PAIPA	1	0	0	0	0	SI
MINTIC	TIC SIN BARRERAS	Usuariosn Certificado en Boyacá - FTSB _2022_Mi nTIC	POBLACIÓ N EN DISCAPAC IDAD DEL MUNICIPIO	PAIPA	1	0	0	0	0	SI
MINTIC	TIC SIN BARRERAS	Usuariosn Certificado en Boyacá - FTSB _2022_Mi nTIC	POBLACIÓ N EN DISCAPAC IDAD DEL MUNICIPIO	SAMACÁ	1	0	0	0	0	SI
MINTIC	TIC SIN BARRERAS	Usuariosn Certificado en Boyacá - FTSB _2022_Mi nTIC	POBLACIÓ N EN DISCAPAC IDAD DEL MUNICIPIO	SAMACÁ	1	0	0	0	0	SI



		nTIC								
MINTIC	TIC SIN BARRERAS	Usuariosn Certificado en Boyacá - FTSB _2022_Mi nTIC	POBLACIÓ N EN DISCAPAC IDAD DEL MUNICIPIO	TUNJA	1	0	0	0	0	SI
MINTIC	TIC SIN BARRERAS	Usuariosn Certificado en Boyacá - FTSB _2022_Mi nTIC	POBLACIÓ N EN DISCAPAC IDAD DEL MUNICIPIO	TUNJA	1	0	0	0	0	SI
MINTIC	TIC SIN BARRERAS	Usuariosn Certificado en Boyacá - FTSB _2022_Mi nTIC	POBLACIÓ N EN DISCAPAC IDAD DEL MUNICIPIO	TUNJA	1	0	0	0	0	SI
MINTIC	TIC SIN BARRERAS	Usuariosn Certificado en Boyacá - FTSB _2022_Mi nTIC	POBLACIÓ N EN DISCAPAC IDAD DEL MUNICIPIO	TUNJA	1	0	0	0	0	SI
MINTIC	TIC SIN BARRERAS	Usuariosn Certificado en Boyacá - FTSB _2022_Mi nTIC	POBLACIÓ N EN DISCAPAC IDAD DEL MUNICIPIO	AQUITAN IA	1	0	0	0	0	SI
MINTIC	TIC SIN BARRERAS	Usuariosn Certificado en Boyacá - FTSB _2022_Mi nTIC	POBLACIÓ N EN DISCAPAC IDAD DEL MUNICIPIO	AQUITAN IA	1	0	0	0	0	SI
MINTIC	TIC SIN BARRERAS	Usuariosn Certificado en Boyacá - FTSB _2022_Mi nTIC	POBLACIÓ N EN DISCAPAC IDAD DEL MUNICIPIO	AQUITAN IA	1	0	0	0	0	SI
MINTIC	TIC SIN BARRERAS	Usuariosn Certificado en Boyacá - FTSB _2022_Mi nTIC	POBLACIÓ N EN DISCAPAC IDAD DEL MUNICIPIO	AQUITAN IA	1	0	0	0	0	SI
MINTIC	TIC SIN BARRERAS	Usuariosn Certificado en Boyacá - FTSB _2022_Mi nTIC	POBLACIÓ N EN DISCAPAC IDAD DEL MUNICIPIO	AQUITAN IA	1	0	0	0	0	SI
MINTIC	TIC SIN BARRERAS	Usuariosn Certificado en Boyacá - FTSB _2022_Mi nTIC	POBLACIÓ N EN DISCAPAC IDAD DEL MUNICIPIO	AQUITAN IA	1	0	0	0	0	SI
MINTIC	TIC SIN BARRERAS	Usuariosn Certificado en Boyacá - FTSB _2022_Mi nTIC	POBLACIÓ N EN DISCAPAC IDAD DEL MUNICIPIO	AQUITAN IA	1	0	0	0	0	SI



		nTIC								
MINTIC	TIC SIN BARRERAS	Usuariosn Certificado en Boyacá - FTSB _2022_Mi nTIC	POBLACIÓ N EN DISCAPAC IDAD DEL MUNICIPIO	DUITAMA	1	0	0	0	0	SI
MINTIC	TIC SIN BARRERAS	Usuariosn Certificado en Boyacá - FTSB _2022_Mi nTIC	POBLACIÓ N EN DISCAPAC IDAD DEL MUNICIPIO	PAIPA	1	0	0	0	0	SI
MINTIC	TIC SIN BARRERAS	Usuariosn Certificado en Boyacá - FTSB _2022_Mi nTIC	POBLACIÓ N EN DISCAPAC IDAD DEL MUNICIPIO	PAIPA	1	0	0	0	0	SI
MINTIC	TIC SIN BARRERAS	Usuariosn Certificado en Boyacá - FTSB _2022_Mi nTIC	POBLACIÓ N EN DISCAPAC IDAD DEL MUNICIPIO	PAIPA	1	0	0	0	0	SI
MINTIC	TIC SIN BARRERAS	Usuariosn Certificado en Boyacá - FTSB _2022_Mi nTIC	POBLACIÓ N EN DISCAPAC IDAD DEL MUNICIPIO	PAIPA	1	0	0	0	0	SI
MINTIC	TIC SIN BARRERAS	Usuariosn Certificado en Boyacá - FTSB _2022_Mi nTIC	POBLACIÓ N EN DISCAPAC IDAD DEL MUNICIPIO	PAIPA	1	0	0	0	0	SI
MINTIC	TIC SIN BARRERAS	Usuariosn Certificado en Boyacá - FTSB _2022_Mi nTIC	POBLACIÓ N EN DISCAPAC IDAD DEL MUNICIPIO	QUÍPAM A	1	0	0	0	0	SI
MINTIC	TIC SIN BARRERAS	Usuariosn Certificado en Boyacá - FTSB _2022_Mi nTIC	POBLACIÓ N EN DISCAPAC IDAD DEL MUNICIPIO	SAMACÁ	1	0	0	0	0	SI
MINTIC	TIC SIN BARRERAS	Usuariosn Certificado en Boyacá - FTSB _2022_Mi nTIC	POBLACIÓ N EN DISCAPAC IDAD DEL MUNICIPIO	SAMACÁ	1	0	0	0	0	SI
MINTIC	TIC SIN BARRERAS	Usuariosn Certificado en Boyacá - FTSB _2022_Mi nTIC	POBLACIÓ N EN DISCAPAC IDAD DEL MUNICIPIO	TUNJA	1	0	0	0	0	SI
MINTIC	TIC SIN BARRERAS	Usuariosn Certificado en Boyacá - FTSB _2022_Mi nTIC	POBLACIÓ N EN DISCAPAC IDAD DEL MUNICIPIO	TUNJA	1	0	0	0	0	SI



		nTIC								
MINTIC	TIC SIN BARRERAS	Usuariosn Certificado en Boyacá - FTSB _2022_Mi nTIC	POBLACIÓ N EN DISCAPAC IDAD DEL MUNICIPIO	TUNJA	1	0	0	0	0	SI
MINTIC	TIC SIN BARRERAS	Usuariosn Certificado en Boyacá - FTSB _2022_Mi nTIC	POBLACIÓ N EN DISCAPAC IDAD DEL MUNICIPIO	TUNJA	1	0	0	0	0	SI
MINTIC	POR TIC MUJER 2022	Taller Por TIC Mujer	POBLACIÓ N DEL MUNICIPIO	ARCABUCO	3	0	3	0	3	SI
MINTIC	POR TIC MUJER 2022	Taller Por TIC Mujer	POBLACIÓ N DEL MUNICIPIO	BETÉITIVA	1	0	1	0	1	SI
MINTIC	POR TIC MUJER 2022	Taller Por TIC Mujer	POBLACIÓ N DEL MUNICIPIO	BOAVITA	5	0	5	0	5	SI
MINTIC	POR TIC MUJER 2022	Taller Por TIC Mujer	POBLACIÓ N DEL MUNICIPIO	BOYACÁ	89	0	89	0	89	SI
MINTIC	POR TIC MUJER 2022	Taller Por TIC Mujer	POBLACIÓ N DEL MUNICIPIO	BUENAVISTA	1	0	1	0	1	SI
MINTIC	POR TIC MUJER 2022	Taller Por TIC Mujer	POBLACIÓ N DEL MUNICIPIO	CAMPOHERMOSO	1	0	1	0	1	SI
MINTIC	POR TIC MUJER 2022	Taller Por TIC Mujer	POBLACIÓ N DEL MUNICIPIO	CERINZA	1	0	1	0	1	SI
MINTIC	POR TIC MUJER 2022	Taller Por TIC Mujer	POBLACIÓ N DEL MUNICIPIO	CHINAVITA	1	0	1	0	1	SI
MINTIC	POR TIC MUJER 2022	Taller Por TIC Mujer	POBLACIÓ N DEL MUNICIPIO	CHIQUINQUIRÁ	56	0	56	0	56	SI
MINTIC	POR TIC MUJER 2022	Taller Por TIC Mujer	POBLACIÓ N DEL MUNICIPIO	CHISCAS	1	0	1	0	1	SI
MINTIC	POR TIC MUJER 2022	Taller Por TIC Mujer	POBLACIÓ N DEL MUNICIPIO	CÓMBITA	9	0	9	0	9	SI
MINTIC	POR TIC MUJER 2022	Taller Por TIC Mujer	POBLACIÓ N DEL MUNICIPIO	CORRALES	24	0	24	0	24	SI
MINTIC	POR TIC MUJER 2022	Taller Por TIC Mujer	POBLACIÓ N DEL MUNICIPIO	DUITAMA	450	0	450	0	450	SI
MINTIC	POR TIC MUJER 2022	Taller Por TIC Mujer	POBLACIÓ N DEL MUNICIPIO	EL ESPINO	7	0	7	0	7	SI
MINTIC	POR TIC MUJER 2022	Taller Por TIC Mujer	POBLACIÓ N DEL MUNICIPIO	GARAGOYA	1	0	1	0	1	SI
MINTIC	POR TIC MUJER 2022	Taller Por TIC Mujer	POBLACIÓ N DEL MUNICIPIO	GUATEQUE	1	0	1	0	1	SI



MINTIC	POR TIC MUJER 2022	Taller Por TIC Mujer	POBLACIÓN DEL MUNICIPIO	JERICÓ	1	0	1	0	1	SI
MINTIC	POR TIC MUJER 2022	Taller Por TIC Mujer	POBLACIÓN DEL MUNICIPIO	MACANAL	1	0	1	0	1	SI
MINTIC	POR TIC MUJER 2022	Taller Por TIC Mujer	POBLACIÓN DEL MUNICIPIO	MARIPI	1	0	1	0	1	SI
MINTIC	POR TIC MUJER 2022	Taller Por TIC Mujer	POBLACIÓN DEL MUNICIPIO	MIRAFLORES	22	0	22	0	22	SI
MINTIC	POR TIC MUJER 2022	Taller Por TIC Mujer	POBLACIÓN DEL MUNICIPIO	MONGUI	79	0	79	0	79	SI
MINTIC	POR TIC MUJER 2022	Taller Por TIC Mujer	POBLACIÓN DEL MUNICIPIO	MONIQUEIRÁ	1	0	1	0	1	SI
MINTIC	POR TIC MUJER 2022	Taller Por TIC Mujer	POBLACIÓN DEL MUNICIPIO	MOTAVITA	90	0	90	0	90	SI
MINTIC	POR TIC MUJER 2022	Taller Por TIC Mujer	POBLACIÓN DEL MUNICIPIO	MUZO	1	0	1	0	1	SI
MINTIC	POR TIC MUJER 2022	Taller Por TIC Mujer	POBLACIÓN DEL MUNICIPIO	NOBSA	88	0	88	0	88	SI
MINTIC	POR TIC MUJER 2022	Taller Por TIC Mujer	POBLACIÓN DEL MUNICIPIO	NUEVO COLÓN	2	0	2	0	2	SI
MINTIC	POR TIC MUJER 2022	Taller Por TIC Mujer	POBLACIÓN DEL MUNICIPIO	OICATÁ	1	0	1	0	1	SI
MINTIC	POR TIC MUJER 2022	Taller Por TIC Mujer	POBLACIÓN DEL MUNICIPIO	PÁEZ	1	0	1	0	1	SI
MINTIC	POR TIC MUJER 2022	Taller Por TIC Mujer	POBLACIÓN DEL MUNICIPIO	PAIPA	147	0	147	0	147	SI
MINTIC	POR TIC MUJER 2022	Taller Por TIC Mujer	POBLACIÓN DEL MUNICIPIO	PAUNA	1	0	1	0	1	SI
MINTIC	POR TIC MUJER 2022	Taller Por TIC Mujer	POBLACIÓN DEL MUNICIPIO	PUERTO BOYACÁ	1	0	1	0	1	SI
MINTIC	POR TIC MUJER 2022	Taller Por TIC Mujer	POBLACIÓN DEL MUNICIPIO	RAMIRIQUÍ	1	0	1	0	1	SI
MINTIC	POR TIC MUJER 2022	Taller Por TIC Mujer	POBLACIÓN DEL MUNICIPIO	SABOYÁ	2	0	2	0	2	SI
MINTIC	POR TIC MUJER 2022	Taller Por TIC Mujer	POBLACIÓN DEL MUNICIPIO	SAMACÁ	101	0	101	0	101	SI
MINTIC	POR TIC MUJER 2022	Taller Por TIC Mujer	POBLACIÓN DEL MUNICIPIO	SAN LUIS DE GACENO	1	0	1	0	1	SI
MINTIC	POR TIC MUJER 2022	Taller Por TIC Mujer	POBLACIÓN DEL MUNICIPIO	SAN MIGUEL DE SEMA	28	0	28	0	28	SI
MINTIC	POR TIC MUJER 2022	Taller Por TIC Mujer	POBLACIÓN DEL MUNICIPIO	SANTA ROSA DE VITERBO	6	0	6	0	6	SI



MINTIC	POR TIC MUJER 2022	Taller Por TIC Mujer	POBLACIÓN DEL MUNICIPIO	SANTANA	1	0	1	0	1	SI
MINTIC	POR TIC MUJER 2022	Taller Por TIC Mujer	POBLACIÓN DEL MUNICIPIO	SIOACHOQUE	9	0	9	0	9	SI
MINTIC	POR TIC MUJER 2022	Taller Por TIC Mujer	POBLACIÓN DEL MUNICIPIO	SOATÁ	1	0	1	0	1	SI
MINTIC	POR TIC MUJER 2022	Taller Por TIC Mujer	POBLACIÓN DEL MUNICIPIO	SOCHA	1	0	1	0	1	SI
MINTIC	POR TIC MUJER 2022	Taller Por TIC Mujer	POBLACIÓN DEL MUNICIPIO	SOGAMOSO	29	0	29	0	29	SI
MINTIC	POR TIC MUJER 2022	Taller Por TIC Mujer	POBLACIÓN DEL MUNICIPIO	SORACÁ	1	0	1	0	1	SI
MINTIC	POR TIC MUJER 2022	Taller Por TIC Mujer	POBLACIÓN DEL MUNICIPIO	SOTAQUIRÁ	1	0	1	0	1	SI
MINTIC	POR TIC MUJER 2022	Taller Por TIC Mujer	POBLACIÓN DEL MUNICIPIO	SUTAMARCHÁN	1	0	1	0	1	SI
MINTIC	POR TIC MUJER 2022	Taller Por TIC Mujer	POBLACIÓN DEL MUNICIPIO	SUTATENZA	1	0	1	0	1	SI
MINTIC	POR TIC MUJER 2022	Taller Por TIC Mujer	POBLACIÓN DEL MUNICIPIO	TIBANÁ	1	0	1	0	1	SI
MINTIC	POR TIC MUJER 2022	Taller Por TIC Mujer	POBLACIÓN DEL MUNICIPIO	TIBASOSA	69	0	69	0	69	SI
MINTIC	POR TIC MUJER 2022	Taller Por TIC Mujer	POBLACIÓN DEL MUNICIPIO	TINJACÁ	1	0	1	0	1	SI
MINTIC	POR TIC MUJER 2022	Taller Por TIC Mujer	POBLACIÓN DEL MUNICIPIO	TOCA	16	0	16	0	16	SI
MINTIC	POR TIC MUJER 2022	Taller Por TIC Mujer	POBLACIÓN DEL MUNICIPIO	TÓPAGA	5	0	5	0	5	SI
MINTIC	POR TIC MUJER 2022	Taller Por TIC Mujer	POBLACIÓN DEL MUNICIPIO	TOTA	2	0	2	0	2	SI
MINTIC	POR TIC MUJER 2022	Taller Por TIC Mujer	POBLACIÓN DEL MUNICIPIO	TUNJA	654	0	654	0	654	SI
MINTIC	POR TIC MUJER 2022	Taller Por TIC Mujer	POBLACIÓN DEL MUNICIPIO	TUTA	43	0	43	0	43	SI
MINTIC	POR TIC MUJER 2022	Taller Por TIC Mujer	POBLACIÓN DEL MUNICIPIO	VENTAQUEMADA	1	0	1	0	1	SI
MINTIC	POR TIC MUJER 2022	Taller Por TIC Mujer	POBLACIÓN DEL MUNICIPIO	VILLA DE LEYVA	2	0	2	0	2	SI

Jornadas educativas para fomentar la apropiación y uso responsable de las TIC realizadas 2022



Jornadas educativas para fomentar la apropiación y uso responsable de las TIC realizadas en el año 2022 en el departamento de Boyacá segunda parte

Tabla 163 tic hoja numero 2 de proyectos destacados .

ENTIDAD QUE CAPACITA	NOMBRE CAPACITACIÓN	TEMA CAPACITACION	ENTIDAD QUE RECIBIO LA CAPACITACION	MUNICIPIO	TOTAL , POBLACION	HOMBRES				CERTIFICADO
						6 a 11 años	12 a 18 años	+18 años	T H	
MINTI C - CPE	Diplomado	Diplomado Edumaker - RUTA 2: Elementos del Entorno	I.E. SUSANA GUILLEMIN - SEDE PRINCIPAL	BELÉN	1	0	0	0	0	SI
MINTI C - CPE	Diplomado	Diplomado Edumaker - RUTA 2: Elementos del Entorno	I.E. TEC SALAMANCA - SEDE PRINCIPAL	SAMACÁ	1	0	0	0	0	SI
MINTI C - CPE	Diplomado	Diplomado Edumaker - RUTA 2: Elementos del Entorno	I.E. TEC SALAMANCA - SEDE PRINCIPAL	SAMACÁ	1	0	1	0	1	SI
MINTI C - CPE	Diplomado	Diplomado Edumaker - RUTA 2: Elementos del Entorno	I.E. TEC IND JULIO FLOREZ - SEDE PRINCIPAL	CHIQUIQUIRÁ	1	0	0	0	0	SI
MINTI C - CPE	Diplomado	Diplomado Edumaker - RUTA 2: Elementos del Entorno	I.E. TEC SALAMANCA - SEDE PRINCIPAL	SAMACÁ	1	0	0	0	0	SI
MINTI C - CPE	Diplomado	Diplomado Edumaker - RUTA 2: Elementos del Entorno	I.E. TECNICA NACIONALIZADA PABLO VI - SEDE PRINCIPAL	CUBARÁ	1	0	0	0	0	SI
MINTI C - CPE	Diplomado	Diplomado Edumaker - RUTA 2: Elementos del Entorno	IE TEC IND ANTONIO RICAURTE - SEDE PRINCIPAL	VILLA DE LEYVA	1	0	0	0	0	SI
MINTI C - CPE	Diplomado	Diplomado Edumaker - RUTA 1: Elementos de Electrónica	I.E. TEC SALAMANCA - SEDE PRINCIPAL	SAMACÁ	1	0	1	0	1	SI
MINTI C - CPE	Diplomado	Diplomado Edumaker - RUTA 2: Elementos del Entorno	IE JOHN F. KENNEDY - SEDE PRINCIPAL	PURTOBOYACÁ	1	0	0	0	0	SI
MINTI C - CPE	Diplomado	Diplomado Edumaker - RUTA 2: Elementos del Entorno	IE DE EDUCBAS Y MEDIA TEC JOSE ANTONIO PAEZ - SEDE PRINCIPAL	PAEZ	1	0	0	0	0	SI



MINTI C - CPE	Diplomado	Diplomado Edumaker - RUTA 1: Elementos de Electrónica	I.E. HECTOR JULIO RANGEL QUINTERO - SEDE PRINCIPAL	FLO RES TA	1	0	0	0	0	SI
MINTI C - CPE	Diplomado	Diplomado Edumaker - RUTA 1: Elementos de Electrónica	I.E. TEC IND JULIO FLOREZ - SEDE PRINCIPAL	CHI QUI NQU IRÁ	1	0	1	0	1	SI
MINTI C - CPE	Diplomado	Diplomado Edumaker - RUTA 2: Elementos del Entorno	I.E. TECNICA PIO ALBERTO FERRO PEÑA - SEDE PRINCIPAL	CHI QUI NQU IRÁ	1	0	1	0	1	SI
MINTI C - CPE	Diplomado	Diplomado Edumaker - RUTA 2: Elementos del Entorno	I.E. TECNICA PIO ALBERTO FERRO PEÑA - SEDE PRINCIPAL	CHI QUI NQU IRÁ	1	0	1	0	1	SI
MINTI C - CPE	Diplomado	Diplomado Edumaker - RUTA 2: Elementos del Entorno	I.E. LA CANDELARI A - SEDE PRINCIPAL	LA CAP ILLA	1	0	1	0	1	SI
MINTI C - CPE	Diplomado	Diplomado Edumaker - RUTA 2: Elementos del Entorno	IE SANTA BARBARA - SEDE PRINCIPAL	SAN PAB LO DE BOR BUR	1	0	1	0	1	SI
MINTI C - CPE	Diplomado	Diplomado Edumaker - RUTA 2: Elementos del Entorno	IE SANTA BARBARA - SEDE PRINCIPAL	SAN PAB LO DE BOR BUR	1	0	1	0	1	SI
MINTI C - CPE	Diplomado	Diplomado Edumaker - RUTA 1: Elementos de Electrónica	I.E. RAFAEL BAYONA NINO - SEDE PRINCIPAL	PAI PA	1	0	1	0	1	SI
MINTI C - CPE	Diplomado	Diplomado Edumaker - RUTA 1: Elementos de Electrónica	I.E. TECNICA ZULIA DE MARIPI - SEDE PRINCIPAL	MAR IPÍ	1	0	1	0	1	SI
MINTI C - CPE	Diplomado	Diplomado Edumaker - RUTA 2: Elementos del Entorno	I.E. ANTONIO NARIÑO - SEDE PRINCIPAL	MO NIQ UIR Á	1	0	1	0	1	SI
MINTI C - CPE	Diplomado	Diplomado Edumaker - RUTA 2: Elementos del Entorno	I.E. ANTONIO NARIÑO - SEDE PRINCIPAL	MO NIQ UIR Á	1	0	1	0	1	SI



MINTI C - CPE	Diplomado	Diplomado Edumaker - RUTA 2: Elementos del Entorno	I.E. HECTOR JULIO RANGEL QUINTERO - SEDE PRINCIPAL	FLO RES TA	1	0	1	0	1	SI
MINTI C - CPE	Diplomado	Diplomado Edumaker - RUTA 2: Elementos del Entorno	COL NAL LA SALLE	LA UVI TA	1	0	1	0	1	SI
MINTI C - CPE	Diplomado	Diplomado Edumaker - RUTA 2: Elementos del Entorno	I.E. ANTONIO NARIÑO - SEDE PRINCIPAL	MO NIQ UIR Á	1	0	1	0	1	SI
MINTI C - CPE	Diplomado	Diplomado Edumaker - RUTA 1: Elementos de Electrónica	I.E. NICOLAS CUERVO Y ROJAS - SEDE PRINCIPAL	OIC ATÁ	1	0	0	0	0	SI
MINTI C - CPE	Diplomado	Diplomado Edumaker - RUTA 1: Elementos de Electrónica	COL NAL LA SALLE	LA UVI TA	1	0	0	0	0	SI
MINTI C - CPE	Diplomado	Diplomado Edumaker - RUTA 1: Elementos de Electrónica	I.E. NICOLAS CUERVO Y ROJAS - SEDE PRINCIPAL	OIC ATÁ	1	0	1	0	1	SI
MINTI C - CPE	Diplomado	Diplomado Edumaker - RUTA 1: Elementos de Electrónica	COL NAL LA SALLE	LA UVI TA	1	0	1	0	1	SI
MINTI C - CPE	Diplomado	Diplomado Edumaker - RUTA 1: Elementos de Electrónica	I.E.TECNIC A ENRIQUE OLAYA HERRERA - SEDE PRINCIPAL	GUA TEQ UE	1	0	1	0	1	SI
MINTI C - CPE	Diplomado	Diplomado Edumaker - RUTA 2: Elementos del Entorno	IE SANTA BARBARA - SEDE PRINCIPAL	SAN PAB LO DE BOR BUR	1	0	1	0	1	SI
MINTI C - CPE	Diplomado	Diplomado Edumaker - RUTA 1: Elementos de Electrónica	I.E. SERGIO CAMARGO - SEDE PRINCIPAL	MIR AFL ORE S	1	0	0	0	0	SI
MINTI C - CPE	Diplomado	Diplomado Edumaker - RUTA 1: Elementos de Electrónica	IE TEC SAN BARTOLOM E - SEDE PRINCIPAL	SUT ATE NZA	1	0	0	0	0	SI
MINTI C - CPE	Diplomado	Diplomado Edumaker - RUTA 1: Elementos de Electrónica	I.E. AGROPECU ARIA - SEDE PRINCIPAL	PAJ ARI TO	1	0	0	0	0	SI



MINTI C - CPE	Diplomado	Diplomado Edumaker - RUTA 1: Elementos de Electrónica	I.E. AGROPECUARIA - SEDE PRINCIPAL	PAJARI TO	1	0	0	0	0	SI
MINTI C - CPE	Diplomado	Diplomado Edumaker - RUTA 1: Elementos de Electrónica	I.E. AGROPECUARIA - SEDE PRINCIPAL	PAJARI TO	1	0	1	0	1	SI
MINTI C	En TIC Confío +	Socialización a Instituciones educativas	I.E. Serafín Luengas Chacón	MO NIQ UIR Á	1	0	0	0	0	NO
MINTI C	En TIC Confío +	Socialización a Instituciones educativas	INSTITUCIÓN EDUCATIVA "SAN PEDRO CLAVE"	CHI TAR AQU E	1	0	0	0	0	NO
MINTI C	En TIC Confío +	Socialización a Instituciones educativas	Institución Educativa Haydee Camacho Saavedra	TOG ÚI	1	0	0	0	0	NO
MINTI C	En TIC Confío +	Socialización a Instituciones educativas	Institución educativa técnica Manuel Briceño	BRI CEÑO	1	0	0	0	0	NO
MINTI C	En TIC Confío +	Socialización a Instituciones educativas	IE Jhon F Kennedy	PUE RTO BOY ACÁ	1	0	0	0	0	NO
MINTI C	En TIC Confío +	Socialización a Instituciones educativas	José María Silva Salazar	BUE NAV ISTA	1	0	0	0	0	NO
MINTI C	En TIC Confío +	Socialización a Instituciones educativas	Institución Educativa José María Silva Salazar	BUE NAV ISTA	1	0	0	0	0	NO
MINTI C	En TIC Confío +	Socialización a Instituciones educativas	I.E. Alfonso López Pumarejo	LA VIC TOR IA	1	0	0	0	0	NO
MINTI C	En TIC Confío +	Socialización a Instituciones educativas	SAN PEDRO CLAVER	PUE RTO BOY ACÁ	1	0	0	0	0	NO
MINTI C	En TIC Confío +	Socialización a Instituciones educativas	IE JUAN PABLO II	SAB OYÁ	1	0	0	0	0	NO
MINTI C	En TIC Confío +	Socialización a Instituciones educativas	INSTITUCIÓN EDUCATIVA TECNICA PUERTO SERVIEZ	PUE RTO BOY ACÁ	1	0	0	0	0	NO
MINTI C	En TIC Confío +	Socialización a Instituciones educativas	I.E JOSÉ MARÍA SILVA SALAZAR	BUE NAV ISTA	1	0	0	0	0	NO
MINTI C	En TIC Confío +	Socialización a Instituciones educativas	I.E Juana Caporal	COP ER	1	0	0	0	0	NO



MINTI C	En TIC Confío +	Socialización a Instituciones educativas	Institución Educativa de Sora	SOR A	1	0	0	0	0	NO
MINTI C	En TIC Confío +	Socialización a Instituciones educativas	San Pedro Claver	CHI TAR AQU E	1	0	0	0	0	NO
MINTI C	En TIC Confío +	Socialización a Instituciones educativas	Institución Educativa Nuestra Señora De la Candelaria	RAQ UIR A	1	0	0	0	0	NO
MINTI C	En TIC Confío +	Socialización a Instituciones educativas	José María Silva Salazar	BUE NAV ISTA	1	0	0	0	0	NO
MINTI C	En TIC Confío +	Socialización a Instituciones educativas	Institución Educativa Técnica Manuel Briceño	BRI CEÑ O	1	0	0	0	0	NO
MINTI C	En TIC Confío +	Socialización a Instituciones educativas	IE Juana Caporal	COP ER	1	0	0	0	0	NO
MINTI C	En TIC Confío +	Socialización a Instituciones educativas	I. E. Técnica Alfonso Vanegas Sierra	SAN MIG UEL DE SEM A	1	0	0	0	0	NO
MINTI C	En TIC Confío +	Socialización a Instituciones educativas	INSTITUCIÓN EDUCATIVA TÉCNICO INDUSTRIA L JULIO FLÓREZ	CHI QUI NQU IRÁ	1	0	1	0	1	NO
MINTI C	En TIC Confío +	Socialización a Instituciones educativas	IE ANTONIA SANTOS	PUE RTO BOY ACÁ	1	0	1	0	1	NO
MINTI C	En TIC Confío +	Socialización a Instituciones educativas	Alfonso López Pumarejo	LA VIC TOR IA	1	0	1	0	1	NO
MINTI C	En TIC Confío +	Socialización a Instituciones educativas	Institución Educativa Liceo Nacional José Joaquín Casas	CHI QUI NQU IRÁ	1	0	1	0	1	NO
MINTI C	En TIC Confío +	Socialización a Instituciones educativas	I. E. Antonia Santos	PUE RTO BOY ACÁ	1	0	1	0	1	NO
MINTI C	En TIC Confío +	Socialización a Instituciones educativas	I.E John F. Kennedy	PUE RTO BOY ACÁ	1	0	1	0	1	NO
MINTI C	En TIC Confío +	Socialización a Instituciones educativas	I. E zulía de Maripi	MAR IPÍ	1	0	1	0	1	NO
MINTI C	En TIC Confío +	Socialización a Instituciones educativas	Institución educativa San Ignacio de Loyola	OTA NCH E	1	0	1	0	1	NO



MINTI C	En TIC Confío +	Socialización a Instituciones educativas	HAYDEE CAMACHO SAAVEDRA	TOG ÚÍ	1	0	0	1	1	NO
MINTI C	En TIC Confío +	Socialización a Instituciones educativas	Institución Educativa Técnica Antonio Ricaurte	TUN JA	1	0	0	1	1	NO
MINTI C	En TIC Confío +	Socialización a Instituciones educativas	HERNANDO GELVEZ SUAREZ	MO NIQ UIR Á	1	0	0	1	1	NO
MINTI C	En TIC Confío +	Socialización a Instituciones educativas	IET MANUEL BRICEÑO	BRI CEÑ O	1	0	0	1	1	NO
MINTI C	En TIC Confío +	Socialización a Instituciones educativas	sed Boyacá	MAR IPÍ	1	0	0	1	1	NO
MINTI C	En TIC Confío +	Socialización a Instituciones educativas	I.E. JOSÉ MARÍA SILVA SALAZAR	BUE NAV ISTA	1	0	0	1	1	NO
MINTI C	En TIC Confío +	Socialización a Instituciones educativas	IE Gustavo Romero Hernández	TIBA NÁ	1	0	0	0	0	NO
MINTI C	En TIC Confío +	Socialización a Instituciones educativas	IE Gustavo Romero Hernández	TIBA NÁ	1	0	0	0	0	NO
MINTI C	En TIC Confío +	Socialización a Instituciones educativas	IE GUSTAVO ROMERO HERNANDE Z	TIBA NÁ	1	0	0	0	0	NO
MINTI C	En TIC Confío +	Socialización a Instituciones educativas	I.E. Andrés Romero Arévalo	TIBA NÁ	1	0	0	0	0	NO
MINTI C	En TIC Confío +	Socialización a Instituciones educativas	I.E. NUESTRA SEÑORA DE LA ANTIGUA- NUEVO COLON	NUE VO COL ÓN	1	0	0	0	0	NO
MINTI C	En TIC Confío +	Socialización a Instituciones educativas	IET Agrícola San Rafael	RON DÓN	1	0	0	0	0	NO
MINTI C	En TIC Confío +	Socialización a Instituciones educativas	I.E. NUESTRA SEÑORA DE LA ANTIGUA NUEVO COLON	NUE VO COL ÓN	1	0	0	0	0	NO
MINTI C	En TIC Confío +	Socialización a Instituciones educativas	Institución Educativa Técnica San Ignacio	UMB ÍTA	1	0	0	0	0	NO
MINTI C	En TIC Confío +	Socialización a Instituciones educativas	I.E. Nuestra Señora de la Antigua	NUE VO COL ÓN	1	0	0	0	0	NO
MINTI C	En TIC Confío +	Socialización a Instituciones educativas	Institución Educativa Naguata	RAM IRIQ UÍ	1	0	0	0	0	NO
MINTI C	En TIC Confío +	Socialización a Instituciones educativas	Institución Educativa de Boyaca	BOY ACÁ	1	0	0	0	0	NO



MINTI C	En TIC Confío +	Socialización a Instituciones educativas	CONCHA MEDINA DE SILVA	MUZ O	1	0	0	0	0	NO
MINTI C	En TIC Confío +	Socialización a Instituciones educativas	Institución Educativa La Candelaria	LA CAP ILLA	1	0	0	0	0	NO
MINTI C	En TIC Confío +	Socialización a Instituciones educativas	I.E.T. Valle de Tenza	GUA TEQ UE	1	0	0	0	0	NO
MINTI C	En TIC Confío +	Socialización a Instituciones educativas	I.E. SOCHAQUI RA ABAJO	GUA YAT Á	1	0	0	0	0	NO
MINTI C	En TIC Confío +	Socialización a Instituciones educativas	Jacinto Vega	SAN TA MAR ÍA	1	0	0	0	0	NO
MINTI C	En TIC Confío +	Socialización a Instituciones educativas	IE. Francisco José de Caldas	CAL DAS	1	0	0	0	0	NO
MINTI C	En TIC Confío +	Socialización a Instituciones educativas	Institución educativa técnica Antonio Ricaurte	SAN TAN A	1	0	0	0	0	NO
MINTI C	En TIC Confío +	Socialización a Instituciones educativas	INSTITUCIO N EDUCATIVA TECNICA AGROPECU ARIA	VIR ACA CHÁ	1	0	0	0	0	NO
MINTI C	En TIC Confío +	Socialización a Instituciones educativas	IE Naguata	RAM IRIQ UÍ	1	0	0	0	0	NO
MINTI C	En TIC Confío +	Socialización a Instituciones educativas	I.E.SANTO DOMINGO SAVIO	CIÉ NEG A	1	0	0	0	0	NO
MINTI C	En TIC Confío +	Socialización a Instituciones educativas	Tecnica agropecuaria	VIR ACA CHÁ	1	0	0	0	0	NO
MINTI C	En TIC Confío +	Socialización a Instituciones educativas	INSTITUCIO N EDUCATIVA DE BOYACA	BOY ACÁ	1	0	0	0	0	NO
MINTI C	En TIC Confío +	Socialización a Instituciones educativas	I.E. SANTO DOMINGO SAVIO	CIÉ NEG A	1	0	0	0	0	NO
MINTI C	En TIC Confío +	Socialización a Instituciones educativas	Institucion educativa Tecnica San rafael	RON DÓN	1	0	0	0	0	NO
MINTI C	En TIC Confío +	Socialización a Instituciones educativas	INSTITUCIO N EDUCATIVA ENRIQUE SUAREZ	ALM EID A	1	0	0	0	0	NO
MINTI C	En TIC Confío +	Socialización a Instituciones educativas	Institución Educativa Técnica San Bartolome	SUT ATE NZA	1	0	0	0	0	NO
MINTI C	En TIC Confío +	Socialización a Instituciones educativas	INSTITUCIO N EDUCATIVA ENRIQUE SUAREZ.	ALM EID A	1	0	0	0	0	NO



			ALMEIDA – BOYACA							
MINTI C	En TIC Confío +	Socialización a Instituciones educativas	INSTITUCIÓN EDUCATIVA ENRIQUE SUAREZ	ALMEIDA	1	0	0	0	0	NO
MINTI C	En TIC Confío +	Socialización a Instituciones educativas	IE LOS NARANJOS	SUTATEENZA	1	0	0	0	0	NO
MINTI C	En TIC Confío +	Socialización a Instituciones educativas	I.E.T. San Luis de Garagoa	GARAGOA	1	0	0	0	0	NO
MINTI C	En TIC Confío +	socialización a Instituciones educativas	INSTITUCIÓN EDUCATIVA TECNICA MARIA AUXILIADORA	BOYACÁ	0	0	0	0	0	NO
MINTI C	En TIC Confío +	socialización a Instituciones educativas	IE SERGIO CAMARGO	MIRAFLORES	0	0	0	0	0	NO
MINTI C	En TIC Confío +	socialización a Instituciones educativas	Institución educativa Sergio Camargo	MIRAFLORES	0	0	0	0	0	NO
MINTI C	En TIC Confío +	socialización a Instituciones educativas	IE LIBARDO CUERVO PATARROYO	ZETAQUIRA	0	0	0	0	0	NO
MINTI C	En TIC Confío +	socialización a Instituciones educativas	Institución Educativa Técnica de Nobsa	NOBSA	0	0	0	0	0	NO
MINTI C	En TIC Confío +	socialización a Instituciones educativas	Institución Educativa Juan José Reyes Patria	GÁMEZA	0	0	0	0	0	NO
MINTI C	En TIC Confío +	socialización a Instituciones educativas	IETA Lisandro Cely de Mongua	MONGUA	0	0	0	0	0	NO
MINTI C	En TIC Confío +	socialización a Instituciones educativas	I. E Roberto Franco Isaza	TIBASOSA	0	0	0	0	0	NO
MINTI C	En TIC Confío +	socialización a Instituciones educativas	I.E.INDALECIO VASQUEZ	PESCA	0	0	0	0	0	NO
MINTI C	En TIC Confío +	socialización a Instituciones educativas	Institución Educativa Vado Castro	TÓPAGA	0	0	0	0	0	NO
MINTI C	En TIC Confío +	socialización a Instituciones educativas	Región Sur	AQUITANIA	0	0	0	0	0	NO
MINTI C	En TIC Confío +	socialización a Instituciones educativas	IE Técnica Juan José Samaniego	CORRALES	0	0	0	0	0	NO
MINTI C	En TIC Confío +	socialización a Instituciones educativas	Institución Educativa Técnica La Libertad	TUTAZÁ	0	0	0	0	0	NO
MINTI C	En TIC Confío +	socialización a Instituciones educativas	Jaime Ruiz Carrillo	CHISCAS	0	0	0	0	0	NO



MINTI C	En TIC Confío +	socialización a Instituciones educativas	INSTITUCIO N EDUCATIVA TECNICA SAN DIEGO DE ALCALA	GUA CAM AYA S	1	0	0	0	0	NO
MINTI C	En TIC Confío +	socialización a Instituciones educativas	I.E Normal Superior Nuestra Señora del Rosario	GÜI CÁN	1	0	0	0	0	NO
MINTI C	En TIC Confío +	socialización a Instituciones educativas	IE Juan José Rondón	SOA TÁ	1	0	0	0	0	NO
MINTI C	En TIC Confío +	socialización a Instituciones educativas	Institución Educativa San Luis Beltrán	COV ARA CHÍ A	1	0	0	0	0	NO
MINTI C	En TIC Confío +	socialización a Instituciones educativas	Institución Educativa Lucas Caballero Calderón	TIPA CO QUE	1	0	0	0	0	NO
MINTI C	En TIC Confío +	socialización a Instituciones educativas	Institución Educativa Paz y Libertad	SAN MAT EO	1	0	0	0	0	NO
MINTI C	En TIC Confío +	socialización a Instituciones educativas	Institución Educativa Juan José Rondón	SOA TÁ	1	0	0	0	0	NO
MINTI C	En TIC Confío +	socialización a Instituciones educativas	I.E.EL CHAPETON	SAN MAT EO	1	0	0	0	0	NO
MINTI C	En TIC Confío +	socialización a Instituciones educativas	Institución Educativa Técnica y Académica Nuestra Señora del Rosario	BOA VITA	1	0	0	0	0	NO
MINTI C	En TIC Confío +	socialización a Instituciones educativas	Institución Educativa El Cardón	EL COC UY	1	0	0	0	0	NO
MINTI C	En TIC Confío +	socialización a Instituciones educativas	Institución Educativa	SAN MAT EO	2	0	0	0	0	NO
MINTI C	En TIC Confío +	socialización a Instituciones educativas	Institución Educativa San Luis Beltrán	COV ARA CHÍ A	1	0	0	0	0	NO
MINTI C	En TIC Confío +	socialización a Instituciones educativas	INSTITUCIO N EDUCATIVA JUAN JOSE RONDON	SOA TÁ	1	0	0	0	0	NO
MINTI C	En TIC Confío +	socialización a Instituciones educativas	I.E Cascajal	EL ESP INO	1	0	0	0	0	NO
MINTI C	En TIC Confío +	socialización a Instituciones educativas	Institución Educativa Juan José Rondón	SOA TÁ	1	0	0	0	0	NO
MINTI C	En TIC Confío +	socialización a Instituciones educativas	Institución Educativa Técnica Agroindustri al	EL ESP INO	1	0	0	0	0	NO



MINTI C	En TIC Confío +	socialización a Instituciones educativas	I.E. Jaime Ruiz Carrillo de Chiscas	CHISCA S	1	0	0	0	0	NO
MINTI C	En TIC Confío +	socialización a Instituciones educativas	IE Agroindustri al El Espino	EL ESPINO	1	0	0	0	0	NO
MINTI C	En TIC Confío +	socialización a Instituciones educativas	Secretaria de Educación de Boyacá	GUACAMAYAS	1	0	0	0	0	NO
MINTI C	En TIC Confío +	socialización a Instituciones educativas	I E T "Lucas Caballero Calderón"	TIPACQUE	1	0	0	0	0	NO
MINTI C	En TIC Confío +	socialización a Instituciones educativas	Institución Educativa Juan José Rondón	SOATÁ	1	0	0	0	0	NO
MINTI C	En TIC Confío +	socialización a Instituciones educativas	I E Sergio Camargo de Miraflores	MIRAFLORES	1	0	0	0	0	NO
MINTI C	En TIC Confío +	socialización a Instituciones educativas	Institución Educativa Jorge Clemente Palacios Tibasosa.	TIBASOSA	1	0	0	0	0	NO
MINTI C	En TIC Confío +	socialización a Instituciones educativas	I.E Jorge Clemente Palacios	TIBASOSA	1	0	0	0	0	NO
MINTI C	En TIC Confío +	socialización a Instituciones educativas	I E T A	CHISCA S	1	0	0	0	0	NO
MINTI C	En TIC Confío +	socialización a Instituciones educativas	IE Luis Manuel Parra Caro	SATIVORTE	1	0	0	0	0	NO
MINTI C	En TIC Confío +	socialización a Instituciones educativas	Institución Educativa Cascajal	EL ESPINO	1	0	0	0	0	NO
MINTI C - CPE	Diplomado	Diplomado Edumaker - RUTA 2: Elementos del Entorno	I.E. JOSE CAYETANO VASQUEZ - SEDE PRINCIPAL	CIÉNEGA	1	0	1	0	1	SI
MINTI C	En TIC Confío +	socialización a Instituciones educativas	Escuela Normal Superior Sagrado Corazón	CHITA	1	0	0	0	0	NO
MINTI C	En TIC Confío +	Socilización a Instituciones educativas	institucio tecnica de Paz de Rio	PAZDE RÍO	1	0	1	0	1	NO
MINTI C	En TIC Confío +	Socilización a Instituciones educativas	IETA PAJARITO SEDBOYACA	PAJARITO	1	0	1	0	1	NO
MINTI C	En TIC Confío +	Socilización a Instituciones educativas	SEÑOR DE LOS MILAGROS	SATIVASUR	1	0	1	0	1	NO
MINTI C	En TIC Confío +	Socilización a Instituciones educativas	Institución Educativa Indalecio Vásquez	PESCA	1	0	1	0	1	NO



MINTI C - CPE	Diplomado	Diplomado Edumaker - RUTA 2: Elementos del Entorno	I.E. ARMANDO SOLANO - SEDE PRINCIPAL	PAI PA	1	0	1	0	1	SI
MINTI C - CPE	Diplomado	Diplomado Edumaker - RUTA 1: Elementos de Electrónica	I.E. ANTONIO NARIÑO - SEDE PRINCIPAL	MO NIQ UIR Á	1	0	0	0	0	SI
MINTI C	En TIC Confío +	Socilización a Instituciones educativas	I.E. TECNICO INDUSTRIAL MARISCAL SUCRE	BOA VITA	1	0	0	0	0	NO
MINTI C	Inclusión TIC	Proyectos Inclusión TIC	Alcaldía	GUA CAM AYA S	1	0	0	0	0	NO
MINTI C	Inclusión TIC	Proyectos Inclusión TIC	Alcaldía de Beteitiva	BET ÉITI VA	1	0	0	0	0	NO
MINTI C	Inclusión TIC	Proyectos Inclusión TIC	ALCALDIA CUCAITA	CUC AITA	1	0	0	0	0	NO
MINTI C	Inclusión TIC	Proyectos Inclusión TIC	Alcaldía municipal de chiquiza	CHI QUI ZA	1	0	0	0	0	NO
MINTI C	Inclusión TIC	Proyectos Inclusión TIC	Alcaldía del Municipio de Santa Maria Boyaca	SAN TA MAR ÍA	1	0	0	0	0	NO
MINTI C	Inclusión TIC	Proyectos Inclusión TIC	ALCALDÍA MUNICIPAL	CHI TA	1	0	0	0	0	NO
MINTI C	Inclusión TIC	Proyectos Inclusión TIC	Alcaldía	EL ESP INO	1	0	0	0	0	NO
MINTI C	Inclusión TIC	Proyectos Inclusión TIC	COMISARIA DE FAMILIA	MAR IPÍ	1	0	0	0	0	NO
MINTI C	Inclusión TIC	Proyectos Inclusión TIC	Alcaldía de Cúitva	CÚI TIVA	1	0	0	0	0	NO
MINTI C	Inclusión TIC	Proyectos Inclusión TIC	ALCALDIA MUNICIPAL DE MOTAVITA	MOT AVIT A	1	0	0	0	0	NO
MINTI C	Inclusión TIC	Proyectos Inclusión TIC	Alcaldía Municipal de Muzo Boyacá	MUZ O	1	0	0	0	0	NO
MINTI C	Inclusión TIC	Proyectos Inclusión TIC	Alcaldía	GUA CAM AYA S	1	0	0	0	0	NO
MINTI C	Inclusión TIC	Proyectos Inclusión TIC	Alcaldía Municipal	LA UVI TA	1	0	0	0	0	NO
MINTI C	Inclusión TIC	Proyectos Inclusión TIC	Alcaldía Chitaraque	CHI TAR AQU E	1	0	0	0	0	NO
MINTI C	Inclusión TIC	Proyectos Inclusión TIC	Alcaldía municipal de Soraca	SOR ACÁ	1	0	0	0	0	NO
MINTI C	Inclusión TIC	Proyectos Inclusión TIC	Alcaldía de Nuevo Colón Boyacá	NUE VO COL ÓN	1	0	0	0	0	NO
MINTI C	Inclusión TIC	Proyectos Inclusión TIC	Alcaldía de Cómbita	CÓ MBI	1	0	0	0	0	NO



				TA						
MINTI C	Inclusión TIC	Proyectos Inclusión TIC	Alcaldía tota	TOT A	1	0	0	0	0	NO
MINTI C	Inclusión TIC	Proyectos Inclusión TIC	Alcaldía Municipal	SAN TA ROS A DE VITE RBO	1	0	0	0	0	NO
MINTI C	Inclusión TIC	Proyectos Inclusión TIC	ALCALDIA MUNICIPAL	LA UVI TA	1	0	0	0	0	NO
MINTI C	Inclusión TIC	Proyectos Inclusión TIC	Alcaldía de Zetaquirá	ZET AQU IRA	1	0	0	0	0	NO
MINTI C	Inclusión TIC	Proyectos Inclusión TIC	ALCALDÍA MUNICIPAL DE TIBASOSA	TIBA SOS A	1	0	0	0	0	NO
MINTI C	Inclusión TIC	Proyectos Inclusión TIC	Alcaldía	TOC A	1	0	0	0	0	NO
MINTI C	Inclusión TIC	Proyectos Inclusión TIC	Alcaldía	SO MO NDO CO	1	0	0	0	0	NO
MINTI C	Inclusión TIC	Proyectos Inclusión TIC	Alcaldía Soatá, Secretaria de Salud y Desarrollo Social	SOA TÁ	1	0	0	0	0	NO
MINTI C	Inclusión TIC	Proyectos Inclusión TIC	Alcaldía municipal de Almeida	ALM EID A	1	0	0	0	0	NO
MINTI C	Inclusión TIC	Proyectos Inclusión TIC	ALCALDIA MUNICIPAL	COV ARA CHÍ A	1	0	0	0	0	NO
MINTI C	Inclusión TIC	Proyectos Inclusión TIC	Alcaldía de Betétiva	BET ÉTI VA	1	0	0	0	0	NO
MINTI C	Inclusión TIC	Proyectos Inclusión TIC	Alcaldía La Capilla	LA CAP ILLA	1	0	0	0	0	NO
MINTI C	Inclusión TIC	Proyectos Inclusión TIC	Alcaldía	GAR AGO A	1	0	0	0	0	NO
MINTI C	Inclusión TIC	Proyectos Inclusión TIC	Alcaldía Municipal de Jenesano	JEN ESA NO	1	0	0	0	0	NO
MINTI C	Inclusión TIC	Proyectos Inclusión TIC	Alcaldía	SOC HA	1	0	0	0	0	NO
MINTI C	Inclusión TIC	Proyectos Inclusión TIC	Alcaldía Tunungua	TUN UNG UÁ	1	0	0	0	0	NO
MINTI C	Inclusión TIC	Proyectos Inclusión TIC	Alcaldía	EL COC UY	1	0	0	0	0	NO
MINTI C	Inclusión TIC	Proyectos Inclusión TIC	ALCALDIA	LAB RAN ZAG RAN DE	1	0	0	0	0	NO
MINTI C	Inclusión TIC	Proyectos Inclusión TIC	Alcaldía Municipal de Tenza	TEN ZA	1	0	0	0	0	NO



MINTI C	Inclusión TIC	Proyectos Inclusión TIC	Alcaldía municipal de Jericó	JERI CÓ	1	0	0	0	0	NO
MINTI C	Inclusión TIC	Proyectos Inclusión TIC	COMISARIA DE FAMILIA	ALM EID A	1	0	0	0	0	NO
MINTI C	Inclusión TIC	Proyectos Inclusión TIC	ALCALDIA MUNICIPAL DE CHITARAQ UE	CHI TAR AQU E	1	0	0	0	0	NO
MINTI C	Inclusión TIC	Proyectos Inclusión TIC	Apoyo referente discapacida d alcaldía municipio de Güicán	GÜI CÁN	1	0	0	0	0	NO
MINTI C	Inclusión TIC	Proyectos Inclusión TIC	Alcaldía Duitama	DUI TAM A	1	0	0	0	0	NO
MINTI C	Inclusión TIC	Proyectos Inclusión TIC	Comisaría de Familia de Almeida	ALM EID A	1	0	0	0	0	NO
MINTI C	Inclusión TIC	Proyectos Inclusión TIC	Ventaquemada	VEN TAQ UEM ADA	1	0	0	0	0	NO
MINTI C	Inclusión TIC	Proyectos Inclusión TIC	ALCALDIA	BOA VITA	1	0	0	0	0	NO
MINTI C	Inclusión TIC	Proyectos Inclusión TIC	Alcaldía Oicatá	OIC ATÁ	1	0	0	0	0	NO
MINTI C	Inclusión TIC	Proyectos Inclusión TIC	SECRETARI A DE DESARROL LO SOCIAL, ALCALDÍA MUNICIPAL	TIBA NÁ	1	0	0	0	0	NO
MINTI C	Inclusión TIC	Proyectos Inclusión TIC	alcaldía gachantiva	GAC HAN TIVÁ	1	0	0	0	0	NO
MINTI C	Inclusión TIC	Proyectos Inclusión TIC	Alcaldía garagoa	GAR AGO A	1	0	0	0	0	NO
MINTI C	Inclusión TIC	Proyectos Inclusión TIC	Alcaldía Municipio de - chiquinquirá- Boyaca	CHI QUI NQU IRÁ	1	0	0	0	0	NO
MINTI C	Inclusión TIC	Proyectos Inclusión TIC	Alcaldía	COR RAL ES	1	0	0	0	0	NO
MINTI C	Inclusión TIC	Proyectos Inclusión TIC	Comisaria de Familia Almeida	ALM EID A	1	0	0	0	0	NO
MINTI C	Inclusión TIC	Proyectos Inclusión TIC	Alcaldía San José de pare	SAN JOS É DE PAR E	1	0	0	0	0	NO
MINTI C	Inclusión TIC	Proyectos Inclusión TIC	ALCALDIA MUNICIPAL DE TINJACA	TINJ ACÁ	1	0	0	0	0	NO
MINTI C	Inclusión TIC	Proyectos Inclusión TIC	ALCALDIA MUNICIPAL DE JENESANO	JEN ESA NO	1	0	0	0	0	NO



			9							
MINTI C	Inclusión TIC	Proyectos Inclusión TIC	Alcaldía Municipal chinavita	CHI NAV ITA	1	0	0	0	0	NO
MINTI C	Inclusión TIC	Proyectos Inclusión TIC	ALCALDIA SAN LUIS DE GACENO BOYACÁ	SAN LUIS DE GAC ENO	1	0	0	0	0	NO
MINTI C	Inclusión TIC	Proyectos Inclusión TIC	Alcaldía	AQU ITA NIA	1	0	0	0	0	NO
MINTI C	Inclusión TIC	Proyectos Inclusión TIC	Alcaldía de Iza Boyaca	IZA	1	0	0	0	0	NO
MINTI C	Inclusión TIC	Proyectos Inclusión TIC	ALCALDIA	SAN JOS É DE PAR E	1	0	0	0	0	NO
MINTI C	Inclusión TIC	Proyectos Inclusión TIC	Alcaldía	QUÍ PAM A	1	0	0	0	0	NO
MINTI C	Inclusión TIC	Proyectos Inclusión TIC	Alcaldía	TUT AZÁ	1	0	0	0	0	NO
MINTI C	Inclusión TIC	Proyectos Inclusión TIC	ALCALDIA	SIA CHO QUE	1	0	0	0	0	NO
MINTI C	Inclusión TIC	Proyectos Inclusión TIC	ALCALDIA MUNICIPAL DE BELEN	BEL ÉN	1	0	0	0	0	NO
MINTI C	Inclusión TIC	Proyectos Inclusión TIC	ALCALDIA MUNICIPAL DE TOPAGA	TÓP AGA	1	0	0	0	0	NO
MINTI C	Inclusión TIC	Proyectos Inclusión TIC	Alcaldía	QUÍ PAM A	1	0	0	0	0	NO
MINTI C	Inclusión TIC	Proyectos Inclusión TIC	Alcaldía	PAY A	1	0	0	0	0	NO
MINTI C	Inclusión TIC	Proyectos Inclusión TIC	ALCALDIA MUNICIPAL DE SAN LUIS DE GACENO	SAN LUIS DE GAC ENO	1	0	0	0	0	NO
MINTI C	Inclusión TIC	Proyectos Inclusión TIC	Alcaldía de Tipacoque	TIPA CO QUE	1	0	0	0	0	NO
MINTI C	Inclusión TIC	Proyectos Inclusión TIC	Alcaldía Municipal San José de Pare	SAN JOS É DE PAR E	1	0	0	0	0	NO
MINTI C	Inclusión TIC	Proyectos Inclusión TIC	COMISARIA DE FAMILIA DE SAN MIGUEL DE SEMA	SAN MIG UEL DE SEM A	1	0	0	0	0	NO
MINTI C	Inclusión TIC	Proyectos Inclusión TIC	Alcaldía	SAN TAN A	1	0	0	0	0	NO
MINTI C	Inclusión TIC	Proyectos Inclusión TIC	ALCALDIA SACHICA	SÁC HIC A	1	0	0	0	0	NO



MINTI C	Inclusión TIC	Proyectos Inclusión TIC	Enlace Municipal Soata referente de discapacida d	SOA TÁ	1	0	0	0	0	NO
MINTI C	Inclusión TIC	Proyectos Inclusión TIC	Secretaría TIC y Gobierno Abierta de Boyacá	TUN JA	1	0	0	0	0	NO
MINTI C	Inclusión TIC	Proyectos Inclusión TIC	Alcaldía de Páez Boyacá	PÁE Z	1	0	0	0	0	NO
MINTI C	Inclusión TIC	Proyectos Inclusión TIC	Alcaldía Municipal	PUE RTO BOY ACÁ	1	0	0	0	0	NO
MINTI C	Inclusión TIC	Proyectos Inclusión TIC	ALCALDIA MUNICIPAL DE MONIQUIR A	MO NIQ UIR Á	1	0	0	0	0	NO
MINTI C	Inclusión TIC	Proyectos Inclusión TIC	Alcaldía de Guateque	GUA TEQ UE	1	0	0	0	0	NO
MINTI C	Inclusión TIC	Proyectos Inclusión TIC	Alcaldía Municipio de Monguí	MO NGU Í	1	0	0	0	0	NO
MINTI C	Inclusión TIC	Proyectos Inclusión TIC	Alcaldía Municipal de Sotaquirá – Boyacá	SOT AQU IRÁ	1	0	0	0	0	NO
MINTI C	Inclusión TIC	Proyectos Inclusión TIC	Alcaldía de Saboya	SAB OYÁ	1	0	0	0	0	NO
MINTI C	Inclusión TIC	Proyectos Inclusión TIC	SECRETARI A DE LA MUJER E INCLUION SOCIAL	SOG AM OSO	1	0	0	0	0	NO
MINTI C	Inclusión TIC	Proyectos Inclusión TIC	Secretaria de desarrollo económico y social Quípama Boyaca	QUÍ PAM A	1	0	0	0	0	NO
MINTI C	Inclusión TIC	Proyectos Inclusión TIC	Alcaldía Municipal de Sativasur	SATI VAS UR	1	0	0	0	0	NO
MINTI C	Inclusión TIC	Proyectos Inclusión TIC	N/A	CHI SCA S	1	1	0	0	1	NO
MINTI C	Inclusión TIC	Proyectos Inclusión TIC	Alcaldía de Chiquinquirá , Boyacá	CHI QUI NQU IRÁ	1	1	0	0	1	NO
MINTI C	Inclusión TIC	Proyectos Inclusión TIC	ALCALDIA MUNICIPAL SANTA SOFIA - BOYACA	SAN TA SOF ÍA	1	1	0	0	1	NO
MINTI C	Inclusión TIC	Proyectos Inclusión TIC	Alcaldía de Campoherm oso	CAM POH ERM OSO	1	1	0	0	1	NO
MINTI C	Inclusión TIC	Proyectos Inclusión TIC	Alcaldía Tipacoque	TIPA CO QUE	1	1	0	0	1	NO



MINTI C	Inclusión TIC	Proyectos Inclusión TIC	Alcaldía	PAJ ARI TO	1	1	0	0	1	NO
MINTI C	Inclusión TIC	Proyectos Inclusión TIC	Alcaldía Municipal de Almeida	ALM EID A	1	0	1	0	1	NO
MINTI C	Inclusión TIC	Proyectos Inclusión TIC	Alcaldía de Tuta	TUT A	1	0	1	0	1	NO
MINTI C	Inclusión TIC	Proyectos Inclusión TIC	Alcaldía Campoherm oso Boyaca	CAM POH ERM OSO	1	0	1	0	1	NO
MINTI C	Inclusión TIC	Proyectos Inclusión TIC	Alcaldía Municipal de Saboyá	SAB OYÁ	1	0	1	0	1	NO
MINTI C	Inclusión TIC	Proyectos Inclusión TIC	Alcaldía Municipal de Cómbita	CÓ MBI TA	1	0	1	0	1	NO
MINTI C	Inclusión TIC	Proyectos Inclusión TIC	Alcaldía	MO NGU Í	1	0	1	0	1	NO
MINTI C	Inclusión TIC	Proyectos Inclusión TIC	Alcaldía Municipal La Victoria Boyaca	LA VIC TOR IA	1	0	1	0	1	NO
MINTI C	Inclusión TIC	Proyectos Inclusión TIC	ALCADIO MIRAFLOR ES	MIR AFL ORE S	1	0	1	0	1	NO
MINTI C	Inclusión TIC	Proyectos Inclusión TIC	ALCADIO DE PUERTO BOYACA	PUE RTO BOY ACÁ	1	0	1	0	1	NO
MINTI C	Inclusión TIC	Proyectos Inclusión TIC	Alcaldía Municipal de Busbanza	BUS BAN ZÁ	1	0	1	0	1	NO
MINTI C	Inclusión TIC	Proyectos Inclusión TIC	alcaldía Boyacá Boyacá	BOY ACÁ	1	0	1	0	1	NO
MINTI C	Inclusión TIC	Proyectos Inclusión TIC	Secretaria De integración social	BOY ACÁ	1	0	1	0	1	NO
MINTI C	Inclusión TIC	Proyectos Inclusión TIC	Alcaldía de Tibasosa	TIBA SOS A	1	0	1	0	1	NO
MINTI C	Inclusión TIC	Proyectos Inclusión TIC	Alcaldía el espino	EL ESP INO	1	0	1	0	1	NO
MINTI C	Inclusión TIC	Proyectos Inclusión TIC	ALCADIO MUNICIPA DE PAUNA	PAU NA	1	0	1	0	1	NO
MINTI C	Inclusión TIC	Proyectos Inclusión TIC	ALCADIO	RAM IRIQ UÍ	1	0	1	0	1	NO
MINTI C	Inclusión TIC	Proyectos Inclusión TIC	ALCADIO MUNICPIO DE LA UVITA	LA UVI TA	1	0	1	0	1	NO
MINTI C	Inclusión TIC	Proyectos Inclusión TIC	Alcaldía de Tunja - Oficina de Discapacida d	TUN JA	1	0	1	0	1	NO
MINTI C	Inclusión TIC	Proyectos Inclusión TIC	Alcaldía municipal	CHI VOR	1	0	1	0	1	NO



MINTI C	Inclusión TIC	Proyectos Inclusión TIC	Alcaldía secretaria de Gobierno	SOC OTÁ	1	0	1	0	1	NO
MINTI C	Inclusión TIC	Proyectos Inclusión TIC	ALCALDIA SOATA BOYACA	SOA TÁ	1	0	1	0	1	NO
MINTI C	Inclusión TIC	Proyectos Inclusión TIC	Alcaldía de Boavita	BOA VITA	1	0	1	0	1	NO
MINTI C	Inclusión TIC	Proyectos Inclusión TIC	Fundación Integrar Jenesano	JEN ESA NO	2	1	0	0	1	NO
CONT IGO CONE CTAD OS	Redes Sociales	Redes Sociales	Escuela Normal Superior Nuestra Señora del Rosario	GÜI CÁN	1	0	0	0	0	NO
CONT IGO CONE CTAD OS	Redes Sociales	Redes Sociales	Escuela Normal Superior Nuestra Señora del Rosario	GÜI CÁN	1	1	0	0	1	NO
UPTC	TALLER HERRAMIE NTAS PEDAGÓGI CAS	Profesionales de apoyo del programa educación sin Límites de la secretaria de educación.	POBLACIÓ N MUNICIPIO	TUN JA	19		6		6	NO
UPTC	Ambientes Virtuales	Profesionales de apoyo del programa educación sin Límites de la secretaria de educación.	POBLAIÓN MUNICIPIO	TUN JA	42		10		10	NO
SECR ETARÍ A DE TIC Y G.A	CICLO DE CHARLAS MARKETIN G DIGITAL	I. Marketing para redes sociales	N/A	TUN JA	1	0	0	0	0	NO
SECR ETARÍ A DE TIC Y G.A	CICLO DE CHARLAS MARKETIN G DIGITAL	I. Marketing para redes sociales	Asociación ASOVICAP RIT	TIPA CO QUE	1	0	0	0	0	NO
SECR ETARÍ A DE TIC Y G.A	CICLO DE CHARLAS MARKETIN G DIGITAL	I. Marketing para redes sociales	Gobernación	SOG AM OSO	1	0	0	0	0	NO
SECR ETARÍ A DE TIC Y G.A	CICLO DE CHARLAS MARKETIN G DIGITAL	I. Marketing para redes sociales	Boyacá Rural	TUN JA	1	0	0	0	0	NO
SECR ETARÍ A DE TIC Y G.A	CICLO DE CHARLAS MARKETIN G DIGITAL	I. Marketing para redes sociales	CONSEJO CONSULTIV O DPTAL	PUE RTO BOY ACÁ	1	0	0	0	0	NO
SECR ETARÍ A DE TIC Y G.A	CICLO DE CHARLAS MARKETIN G DIGITAL	I. Marketing para redes sociales	fundacion latinoameric ana de la cultura	DUI TAM A	1	0	0	0	0	NO



SECRETARÍA DE TIC Y G.A	CICLO DE CHARLAS MARKETIN G DIGITAL	I. Marketing para redes sociales	Asociación de Caficultores de Somondoco -CAFESOM	SOMONDOCO	1	0	0	0	0	NO
SECRETARÍA DE TIC Y G.A	CICLO DE CHARLAS MARKETIN G DIGITAL	I. Marketing para redes sociales	Gobernación de Boyacá	TUNJA	1	0	0	0	0	NO
SECRETARÍA DE TIC Y G.A	CICLO DE CHARLAS MARKETIN G DIGITAL	I. Marketing para redes sociales	Alcaldía municipal	CHIVATÁ	1	0	0	0	0	NO
SECRETARÍA DE TIC Y G.A	CICLO DE CHARLAS MARKETIN G DIGITAL	I. Marketing para redes sociales	Ninguna	SAN EDUARDO	1	0	0	0	0	NO
SECRETARÍA DE TIC Y G.A	CICLO DE CHARLAS MARKETIN G DIGITAL	I. Marketing para redes sociales	Asociación Asogranja	SOGAMOSO	1	0	0	0	0	NO
SECRETARÍA DE TIC Y G.A	CICLO DE CHARLAS MARKETIN G DIGITAL	I. Marketing para redes sociales	Secretaría dr Agricultura	DUITAMA	1	0	0	0	0	NO
SECRETARÍA DE TIC Y G.A	CICLO DE CHARLAS MARKETIN G DIGITAL	I. Marketing para redes sociales	Meseta de Los Ángeles	SOMONDOCO	1	0	0	0	0	NO
SECRETARÍA DE TIC Y G.A	CICLO DE CHARLAS MARKETIN G DIGITAL	I. Marketing para redes sociales	ASOCIACIÓN DE CAFICULTORES DE SOMONDOCO	SOMONDOCO	1	0	0	0	0	NO
SECRETARÍA DE TIC Y G.A	CICLO DE CHARLAS MARKETIN G DIGITAL	I. Marketing para redes sociales	GOBERNACION DE BOYACA - SECRETARIA TIC	TUNJA	1	0	0	0	0	NO
SECRETARÍA DE TIC Y G.A	CICLO DE CHARLAS MARKETIN G DIGITAL	I. Marketing para redes sociales	Boyacá Contigo	TUNJA	1	0	0	0	0	NO
SECRETARÍA DE TIC Y G.A	CICLO DE CHARLAS MARKETIN G DIGITAL	I. Marketing para redes sociales	Cps Agricultura Dptal	SOGAMOSO	1	0	0	0	0	NO
SECRETARÍA DE TIC Y G.A	CICLO DE CHARLAS MARKETIN G DIGITAL	I. Marketing para redes sociales	N/A	SOMONDOCO	1	0	0	0	0	NO
SECRETARÍA DE TIC Y G.A	CICLO DE CHARLAS MARKETIN G DIGITAL	I. Marketing para redes sociales	Alacladia Municipal	MARIPÍ	1	0	0	0	0	NO



SECRETARÍA DE TIC Y G.A	CICLO DE CHARLAS MARKETIN G DIGITAL	I. Marketing para redes sociales	asociacion campesina de pequeños productores y comercializadores el redil del pedregal	SOGAMOSO	1	0	0	0	0	NO
SECRETARÍA DE TIC Y G.A	CICLO DE CHARLAS MARKETIN G DIGITAL	I. Marketing para redes sociales	ALCALDIA MUNICIPAL DE SUTATENZA	SUTATENZA	1	0	0	0	0	NO
SECRETARÍA DE TIC Y G.A	CICLO DE CHARLAS MARKETIN G DIGITAL	I. Marketing para redes sociales	asobuenaleche	BUENAVISTA	1	0	0	0	0	NO
SECRETARÍA DE TIC Y G.A	CICLO DE CHARLAS MARKETIN G DIGITAL	I. Marketing para redes sociales	N/A	CHIQUIQUIRÁ	1	0	0	0	0	NO
SECRETARÍA DE TIC Y G.A	CICLO DE CHARLAS MARKETIN G DIGITAL	I. Marketing para redes sociales	N/A	TIPACOQUE	1	0	0	0	0	NO
SECRETARÍA DE TIC Y G.A	CICLO DE CHARLAS MARKETIN G DIGITAL	I. Marketing para redes sociales	Asociación Asogranja Sogamoso	SOGAMOSO	1	0	0	0	0	NO
SECRETARÍA DE TIC Y G.A	CICLO DE CHARLAS MARKETIN G DIGITAL	I. Marketing para redes sociales	N/A	TUNJA	1	0	0	0	0	NO
SECRETARÍA DE TIC Y G.A	CICLO DE CHARLAS MARKETIN G DIGITAL	I. Marketing para redes sociales	Secretaría de agricultura	SOGAMOSO	1	0	0	0	0	NO
SECRETARÍA DE TIC Y G.A	CICLO DE CHARLAS MARKETIN G DIGITAL	I. Marketing para redes sociales	Asociación agropecuarias	PAZDE RÍO	1	0	0	0	0	NO
SECRETARÍA DE TIC Y G.A	CICLO DE CHARLAS MARKETIN G DIGITAL	I. Marketing para redes sociales	Alcaldía de Aquitania	AQUITANIA	1	0	0	0	0	NO
SECRETARÍA DE TIC Y G.A	CICLO DE CHARLAS MARKETIN G DIGITAL	I. Marketing para redes sociales	HOGAR	SAN EDUARDO	0	0	0	0	0	NO
CONTIGO CONECTADOS	Hábitos saludables	Hábitos Saludables en Internet	Gobernacion de Boyaca	TUNJA	54	0	24	0	24	NO
SECRETARÍA DE TIC Y G.A	CICLO DE CHARLAS MARKETIN G DIGITAL	I. Marketing para redes sociales	N/A	MACANAL	1	0	0	0	0	NO



SECRETARÍA DE TIC Y G.A	CICLO DE CHARLAS MARKETIN G DIGITAL	II. Marketing para redes sociales	Asociación de meliponicultores y apicultores de Colombia (AMA COLOMBIA)	ZETAQUIRA	1	0	0	0	0	NO
SECRETARÍA DE TIC Y G.A	CICLO DE CHARLAS MARKETIN G DIGITAL	II. Marketing para redes sociales	N/A	TUNJA	1	0	0	0	0	NO
SECRETARÍA DE TIC Y G.A	CICLO DE CHARLAS MARKETIN G DIGITAL	II. Marketing para redes sociales	ASOCIACIÓN DE CAFICULTORES DE SOMONDOCO	SOMONDOCO	1	0	0	0	0	NO
SECRETARÍA DE TIC Y G.A	CICLO DE CHARLAS MARKETIN G DIGITAL	II. Marketing para redes sociales	ASOFRIMAC	MACANAL	1	0	0	0	0	NO
SECRETARÍA DE TIC Y G.A	CICLO DE CHARLAS MARKETIN G DIGITAL	II. Marketing para redes sociales	Meseta de los Angeles	SOMONDOCO	1	0	0	0	0	NO
SECRETARÍA DE TIC Y G.A	CICLO DE CHARLAS MARKETIN G DIGITAL	II. Marketing para redes sociales	Hogar	SAN EDUARDO	1	0	0	0	0	NO
SECRETARÍA DE TIC Y G.A	CICLO DE CHARLAS MARKETIN G DIGITAL	II. Marketing para redes sociales	Asociación campesina de productores y comercializadores el redil del pedregal	SOGAMOSO	1	0	0	0	0	NO
SECRETARÍA DE TIC Y G.A	CICLO DE CHARLAS MARKETIN G DIGITAL	II. Marketing para redes sociales	Gobernación de Boyacá	TUNJA	1	0	0	0	0	NO
SECRETARÍA DE TIC Y G.A	CICLO DE CHARLAS MARKETIN G DIGITAL	II. Marketing para redes sociales	Asociación de Caficultores de Somondoco CAFESOM	SOMONDOCO	1	0	0	0	0	NO
SECRETARÍA DE TIC Y G.A	CICLO DE CHARLAS MARKETIN G DIGITAL	II. Marketing para redes sociales	Asocristalina	PURTOBOYACÁ	1	0	0	0	0	NO
SECRETARÍA DE TIC Y G.A	CICLO DE CHARLAS MARKETIN G DIGITAL	II. Marketing para redes sociales	Junta de acción comunal	LACAPILLA	1	0	0	0	0	NO
SECRETARÍA DE TIC Y G.A	CICLO DE CHARLAS MARKETIN G DIGITAL	II. Marketing para redes sociales	FEDERACIÓN DE GANADEROS DE BOYACA	DUITAMA	1	0	0	0	0	NO



SECRETARÍA DE TIC Y G.A	CICLO DE CHARLAS MARKETING DIGITAL	II. Marketing para redes sociales	N/A	TUNJA	1	0	0	0	0	NO
SECRETARÍA DE TIC Y G.A	CICLO DE CHARLAS MARKETING DIGITAL	II. Marketing para redes sociales	N/A	PAIPA	1	0	0	0	0	NO
SECRETARÍA DE TIC Y G.A	CICLO DE CHARLAS MARKETING DIGITAL	II. Marketing para redes sociales	Secretaría de Agricultura, Gobernación de Boyacá	SOGAMOSO	1	0	0	0	0	NO
SECRETARÍA DE TIC Y G.A	CICLO DE CHARLAS MARKETING DIGITAL	II. Marketing para redes sociales	Asolengupez asociación de piscicultores de lengupa	MIRAFLORES	1	0	0	0	0	NO
SECRETARÍA DE TIC Y G.A	CICLO DE CHARLAS MARKETING DIGITAL	II. Marketing para redes sociales	ALCALDIA VENTAQUEMADA	VENTAQUEMADA	1	0	0	0	0	NO
SECRETARÍA DE TIC Y G.A	CICLO DE CHARLAS MARKETING DIGITAL	II. Marketing para redes sociales	Gobernación de Boyacá	TUNJA	1	0	0	0	0	NO
SECRETARÍA DE TIC Y G.A	CICLO DE CHARLAS MARKETING DIGITAL	II. Marketing para redes sociales	Asolengupez asociación de piscicultores de Lengupa	MIRAFLORES	1	0	0	0	0	NO
SECRETARÍA DE TIC Y G.A	CICLO DE CHARLAS MARKETING DIGITAL	II. Marketing para redes sociales	Secretaría de Agricultura	TUNJA	1	0	0	0	0	NO
SECRETARÍA DE TIC Y G.A	CICLO DE CHARLAS MARKETING DIGITAL	II. Marketing para redes sociales	Vivamos el Campo SAS	TUNJA	1	0	0	0	0	NO
CONTO CONECTADOS	Hábitos saludables	Hábitos Saludables en Internet	Institución Educativa Técnico Industrial Julio flores	BOYACA	1	0	0	0	0	NO
CONTO CONECTADOS	Hábitos saludables	Hábitos Saludables en Internet	ALCALDIA MUNICIPAL DE TUTAZA – BOYACA	TUTAZA	1	0	0	0	0	NO
CONTO CONECTADOS	Hábitos saludables	Hábitos Saludables en Internet	Alcaldía	GUA TEQUE	1	0	0	0	0	NO
CONTO CONECTADOS	Hábitos saludables	Hábitos Saludables en Internet	Gobernación de Boyacá	TUNJA	1	0	0	0	0	NO
CONTO CONECTADOS	Hábitos saludables	Hábitos Saludables en Internet	Municipio de Boavita - Alcaldía	BOAVITA	1	0	0	0	0	NO



CTAD OS										
CONT IGO CONE CTAD OS	Hábitos saludables	Hábitos Saludables en Internet	Ana María	TUN JA	1	0	0	0	0	NO
CONT IGO CONE CTAD OS	Mediación	Mediación en el uso del internet	N/a	TUN JA	1	0	0	0	0	NO
CONT IGO CONE CTAD OS	Mediación	Mediación en el uso del internet	Alca ingeniería y desarrollo sas	TUN JA	1	0	0	0	0	NO
CONT IGO CONE CTAD OS	Mediación	Mediación en el uso del internet	Clínica chia	TUN JA	1	0	0	0	0	NO
CONT IGO CONE CTAD OS	Mediación	Mediación en el uso del internet	La casita de rosita	TUN JA	1	0	0	0	0	NO
CONT IGO CONE CTAD OS	Mediación	Mediación en el uso del internet	N/A	TUN JA	1	0	0	0	0	NO
CONT IGO CONE CTAD OS	Mediación	Mediación en el uso del internet	N/A	TUN JA	1	0	0	0	0	NO
CONT IGO CONE CTAD OS	Mediación	Mediación en el uso del internet	N/A	TUN JA	1	0	0	0	0	NO
CONT IGO CONE CTAD OS	Mediación	Mediación en el uso del internet	Rama judicial	TUN JA	1	0	0	0	0	NO
CONT IGO CONE CTAD OS	Mediación	Mediación en el uso del internet	N/A	TUN JA	1	0	0	0	0	NO
CONT IGO CONE CTAD OS	Mediación	Mediación en el uso del internet	Jardín infantil la casa de Rosita	BOY ACÁ	1	0	0	0	0	NO
CONT IGO CONE CTAD OS	Mediación	Mediación en el uso del internet	Jardín La Casita de Rosita	TUN JA	1	0	0	0	0	NO
CONT IGO CONE CTAD OS	Mediación	Mediación en el uso del internet	Casita de Rosita	TUN JA	1	0	0	0	0	NO



CONTIGO CONECTADOS	Mediación	Mediación en el uso del internet	LA CASITA DE ROSITA	BOYACÁ	1	0	0	0	0	NO
CONTIGO CONECTADOS	Mediación	Mediación en el uso del internet	Gobernacion de Boyaca	TUNJA	1	0	0	0	0	NO
CONTIGO CONECTADOS	Mediación	Mediación en el uso del internet	CASITA DE ROSITA	TUNJA	1	0	0	0	0	NO
CONTIGO CONECTADOS	Mediación	Mediación en el uso del internet	Casita de rosita	TUNJA	1	0	0	0	0	NO
CONTIGO CONECTADOS	Mediación	Mediación en el uso del internet	Casita de Rosita	TUNJA	1	0	0	0	0	NO
CONTIGO CONECTADOS	Mediación	Mediación en el uso del internet	Gobernación de Boyacá	TUNJA	1	0	0	0	0	NO
CONTIGO CONECTADOS	Mediación	Mediación en el uso del internet	Colegio la capital de rosita	TUNJA	1	0	1	0	1	NO
CONTIGO CONECTADOS	Mediación	Mediación en el uso del internet	N/A	TUNJA	1	0	1	0	1	NO
CONTIGO CONECTADOS	Mediación	Mediación en el uso del internet	FONDO MIXTO DE CULTURA DE BOYACA	TUNJA	1	0	1	0	1	NO
CONTIGO CONECTADOS	Mediación	Mediación en el uso del internet	N/A	TUNJA	1	0	1	0	1	NO
SECRETARÍA DE TIC Y G.A	CICLO DE CHARLAS MARKETIN G DIGITAL	III. Marketing para redes sociales	Gobernación de Boyacá	TUNJA	1	0	0	0	0	NO
SECRETARÍA DE TIC Y G.A	CICLO DE CHARLAS MARKETIN G DIGITAL	III. Marketing para redes sociales	Sec de Desarrollo Agropecuario	DUITAM A	1	0	0	0	0	NO
SECRETARÍA DE TIC Y G.A	CICLO DE CHARLAS MARKETIN G DIGITAL	III. Marketing para redes sociales	Gobernación	DUITAM A	1	0	0	0	0	NO
SECRETARÍA DE TIC Y G.A	CICLO DE CHARLAS MARKETIN G DIGITAL	III. Marketing para redes sociales	Gobernacion de Boyaca	DUITAM A	1	0	0	0	0	NO



G.A										
SECRETARÍA DE TIC Y G.A	CICLO DE CHARLAS MARKETIN G DIGITAL	III. Marketing para redes sociales	Asolengupez	MIR AFL ORES	1	0	0	0	0	NO
SECRETARÍA DE TIC Y G.A	CICLO DE CHARLAS MARKETIN G DIGITAL	III. Marketing para redes sociales	asolengupez	MIR AFL ORES	1	0	1	0	1	NO
CONTIGO CONECTADOS	Hábitos saludables	Hábitos Saludables en Internet	Personería de Tunja	TUNJA	1	0	0	0	0	NO
CONTIGO CONECTADOS	Hábitos saludables	Hábitos Saludables en Internet	La Casita de Rosita	TUNJA	1	0	0	0	0	NO
CONTIGO CONECTADOS	Hábitos saludables	Hábitos Saludables en Internet	Uptc	BOYACÁ	1	0	0	0	0	NO
CONTIGO CONECTADOS	Hábitos saludables	Hábitos Saludables en Internet	Alca ingeniería y desarrollos	TUNJA	1	0	0	0	0	NO
CONTIGO CONECTADOS	Hábitos saludables	Hábitos Saludables en Internet	Rama judicial	TUNJA	1	0	0	0	0	NO
CONTIGO CONECTADOS	Hábitos saludables	Hábitos Saludables en Internet	N/A	TUNJA	1	0	0	0	0	NO
CONTIGO CONECTADOS	Hábitos saludables	Hábitos Saludables en Internet	Casita de rosita	BOYACÁ	1	0	0	0	0	NO
CONTIGO CONECTADOS	Hábitos saludables	Hábitos Saludables en Internet	Hospital San Rafael Tunja	TUNJA	1	0	0	0	0	NO
CONTIGO CONECTADOS	Hábitos saludables	Hábitos Saludables en Internet	N/A	BOYACÁ	1	0	0	0	0	NO
CONTIGO CONECTADOS	Hábitos saludables	Hábitos Saludables en Internet	La Casita de Rosita	TUNJA	1	0	0	0	0	NO
CONTIGO CONECTADOS	Hábitos saludables	Hábitos Saludables en Internet	Jardín Infantil la casa de Rosita	BOYACÁ	1	0	0	0	0	NO



CONT IGO CONECTADOS	Hábitos saludables	Hábitos Saludables en Internet	Jardín Infantil la casa de Rosita	BOYACÁ	1	0	0	0	0	NO
CONT IGO CONECTADOS	Hábitos saludables	Hábitos Saludables en Internet	ALCALDIA MAYOR DE TUNJA	TUNJA	1	0	0	0	0	NO
CONT IGO CONECTADOS	Hábitos saludables	Hábitos Saludables en Internet	N/A	BOYACÁ	1	0	0	0	0	NO
CONT IGO CONECTADOS	Hábitos saludables	Hábitos Saludables en Internet	LA CASITA DE ROSITA	OICATÁ	1	0	0	0	0	NO
CONT IGO CONECTADOS	Hábitos saludables	Hábitos Saludables en Internet	CASITA DE ROSITA	TUNJA	1	0	0	0	0	NO
CONT IGO CONECTADOS	Hábitos saludables	Hábitos Saludables en Internet	La casita de rosita	BOYACÁ	1	0	0	0	0	NO
CONT IGO CONECTADOS	Hábitos saludables	Hábitos Saludables en Internet	Gobernación de Boyacá	TUNJA	1	0	0	0	0	NO
CONT IGO CONECTADOS	Hábitos saludables	Hábitos Saludables en Internet	Jardin infantil casita de Rosita	TUNJA	1	0	0	0	0	NO
CONT IGO CONECTADOS	Hábitos saludables	Hábitos Saludables en Internet	La casita de rosita	TUNJA	1	0	0	0	0	NO
CONT IGO CONECTADOS	Hábitos saludables	Hábitos Saludables en Internet	Policía Nacional	TUNJA	1	0	1	0	1	NO
CONT IGO CONECTADOS	Hábitos saludables	Hábitos Saludables en Internet	N/A	TUNJA	1	0	1	0	1	NO
CONT IGO CONECTADOS	Hábitos saludables	Hábitos Saludables en Internet	FONDO MIXTO DE CULTURA DE BOYACA	TUNJA	1	0	1	0	1	NO
CONT IGO CONECTADOS	Hábitos saludables	Hábitos Saludables en Internet	Padre de Familia Jardín Infantil Casita de Rosita	TUNJA	1	0	1	0	1	NO
CONT IGO CONECTADOS	Superación de la brecha digital	Superación de la brecha digital	Jardín la casita de rosita	TUNJA	1	0	0	0	0	NO



CTAD OS										
CONT IGO CONE CTAD OS	Superación de la brecha digital	Superación de la brecha digital	N/A	TUN JA	0	0	0	0	0	NO
CONT IGO CONE CTAD OS	Superación de la brecha digital	Superación de la brecha digital	Casita de Rosita	TUN JA	1	0	0	0	0	NO
CONT IGO CONE CTAD OS	Superación de la brecha digital	Superación de la brecha digital	Hospital San Rafael de Tunja	TUN JA	1	0	0	0	0	NO
CONT IGO CONE CTAD OS	Superación de la brecha digital	Superación de la brecha digital	Gobernación de Boyaca	TUN JA	1	0	0	0	0	NO
CONT IGO CONE CTAD OS	Superación de la brecha digital	Superación de la brecha digital	Gobernación	TUN JA	1	0	0	0	0	NO
CONT IGO CONE CTAD OS	Superación de la brecha digital	Superación de la brecha digital	N/A	BOY ACÁ	1	0	0	0	0	NO
CONT IGO CONE CTAD OS	Superación de la brecha digital	Superación de la brecha digital	Personería de Tunja	TUN JA	1	0	0	0	0	NO
CONT IGO CONE CTAD OS	Superación de la brecha digital	Superación de la brecha digital	N/A	BOY ACÁ	1	0	0	0	0	NO
CONT IGO CONE CTAD OS	Superación de la brecha digital	Superación de la brecha digital	Rana	TUN JA	1	0	0	0	0	NO
CONT IGO CONE CTAD OS	Superación de la brecha digital	Superación de la brecha digital	La Casita de Rosita	TUN JA	1	0	0	0	0	NO
CONT IGO CONE CTAD OS	Superación de la brecha digital	Superación de la brecha digital	Congreso de la República	TUN JA	1	1	0	0	1	NO
CONT IGO CONE CTAD OS	Superación de la brecha digital	Superación de la brecha digital	FONDO MIXTO DE CULTURA DE BOYACA	TUN JA	1	0	1	0	1	NO
CONT IGO CONE CTAD OS	Superación de la brecha digital	Superación de la brecha digital	Casita de Rosita	TUN JA	1	0	1	0	1	NO



CONTIGO CONECTADOS	Superación de la brecha digital	Superación de la brecha digital	Alcaldía de Yopal	TUNJA	1	0	1	0	1	NO
CONTIGO CONECTADOS	Superación de la brecha digital	Superación de la brecha digital	NA	TUNJA	1	0	1	0	1	NO
CONTIGO CONECTADOS	Uso adecuado del internet	Uso adecuado del internet	Universidad Pedagógica y tecnológica de Colombia	BOYACÁ	1	0	0	0	0	NO
CONTIGO CONECTADOS	Uso adecuado del internet	Uso adecuado del internet	JARDIN INFANTIL LA CASITA DE ROSITA	BOYACÁ	1	0	0	0	0	NO
CONTIGO CONECTADOS	Uso adecuado del internet	Uso adecuado del internet	La casita de rosita	TUNJA	1	0	0	0	0	NO
CONTIGO CONECTADOS	Uso adecuado del internet	Uso adecuado del internet	N/A	BOYACÁ	1	0	0	0	0	NO
CONTIGO CONECTADOS	Uso adecuado del internet	Uso adecuado del internet	Rama judicial	TUNJA	1	0	0	0	0	NO
CONTIGO CONECTADOS	Uso adecuado del internet	Uso adecuado del internet	Gobernación de Boyacá	TUNJA	1	0	0	0	0	NO
CONTIGO CONECTADOS	Uso adecuado del internet	Uso adecuado del internet	Casita de Rosita	TUNJA	1	0	0	0	0	NO
CONTIGO CONECTADOS	Uso adecuado del internet	Uso adecuado del internet	Institución educativa	TUNJA	1	0	0	0	0	NO
CONTIGO CONECTADOS	Uso adecuado del internet	Uso adecuado del internet	Personería de Tunja	TUNJA	1	0	0	0	0	NO
CONTIGO CONECTADOS	Uso adecuado del internet	Uso adecuado del internet	LA CASITA DE ROSITA	TUNJA	1	0	0	0	0	NO
CONTIGO CONECTADOS	Uso adecuado del internet	Uso adecuado del internet	La casita de rosita	TUNJA	1	0	0	0	0	NO
CONTIGO CONECTADOS	Uso adecuado del internet	Uso adecuado del internet	La casita de Rosita	TUNJA	1	0	0	0	0	NO



OS										
CONTIGO CONECTADOS	Uso adecuado del internet	Uso adecuado del internet	N/A	TUNJA	1	0	0	0	0	NO
CONTIGO CONECTADOS	Uso adecuado del internet	Uso adecuado del internet	La Casita de Rosita	TUNJA	1	0	0	0	0	NO
MINTIC	POR TIC MUJER 2022	Socialización de la iniciativa Por TIC Mujer	ALCALDÍA DE SOATÁ	BOYACÁ	1	0	0	0	0	SI
MINTIC	POR TIC MUJER 2022	Socialización de la iniciativa Por TIC Mujer	ALCALDIA DE PAIPA	PAIPA	1	0	0	0	0	SI
MINTIC	POR TIC MUJER 2022	Socialización de la iniciativa Por TIC Mujer	Alcaldía Municipal El Espino	EL ESPINO	1	0	0	0	0	SI
MINTIC	POR TIC MUJER 2022	Socialización de la iniciativa Por TIC Mujer	Alcaldía Municipal de Paipa	PAIPA	1	0	0	0	0	SI
MINTIC	POR TIC MUJER 2022	Socialización de la iniciativa Por TIC Mujer	Alcaldía Municipal de Almeida	ALMEIDA	1	0	0	0	0	SI
MINTIC	POR TIC MUJER 2022	Socialización de la iniciativa Por TIC Mujer	ALCALDIA DUITAMA CASA POR LAS MUJERES Y LA EQUIDAD	DUITAMA	1	0	0	0	0	SI
MINTIC	POR TIC MUJER 2022	Socialización de la iniciativa Por TIC Mujer	Alcaldía Municipal	JENESANO	1	0	0	0	0	SI
MINTIC	POR TIC MUJER 2022	Socialización de la iniciativa Por TIC Mujer	ALCALDIA DE BUENAVISTA	BUENAVISTA	1	0	0	0	0	SI
MINTIC	POR TIC MUJER 2022	Socialización de la iniciativa Por TIC Mujer	ALCALDIA	EL ESPINO	1	0	0	0	0	SI
MINTIC	POR TIC MUJER 2022	Socialización de la iniciativa Por TIC Mujer	Casa por las Mujeres y la Equidad Duitama	DUITAMA	1	0	0	0	0	SI
MINTIC	POR TIC MUJER 2022	Socialización de la iniciativa Por TIC Mujer	ALCALDÍA MUNICIPAL DE PAYA	PAYA	1	0	0	0	0	SI
MINTIC	POR TIC MUJER 2022	Socialización de la iniciativa Por TIC Mujer	ALCALDIA MUNICIPAL DE TENZA	TENZA	1	0	0	0	0	SI
MINTIC	POR TIC MUJER 2022	Socialización de la iniciativa Por TIC Mujer	Alcaldía de Buenavista	BUENAVISTA	1	1	0	0	1	SI
MINTIC	POR TIC MUJER 2022	Socialización de la iniciativa Por TIC Mujer	Alcaldía	PAJARITO	1	1	0	0	1	SI
MINTIC	POR TIC MUJER 2022	Socialización de la iniciativa Por TIC Mujer	ALCALDIA DE CIENEGA BOYACA	BOYACÁ	1	1	0	0	1	SI



MINTI C	POR TIC MUJER 2022	Socialización de la iniciativa Por TIC Mujer	Alcaldía Tipacoque	TIPA CO QUE	1	1	0	0	1	SI
MINTI C	POR TIC MUJER 2022	Socialización de la iniciativa Por TIC Mujer	Alcaldía	SAN JOS É DE PAR E	1	0	1	0	1	SI
MINTI C	POR TIC MUJER 2022	Socialización de la iniciativa Por TIC Mujer	ALCALDIA DE TENZA	TEN ZA	1	0	1	0	1	SI
MINTI C	POR TIC MUJER 2022	Socialización de la iniciativa Por TIC Mujer	ALCALDIA SAN MIGUEL DE SEMA	SAN MIG UEL DE SEM A	1	0	1	0	1	SI
MINTI C	POR TIC MUJER 2022	Socialización de la iniciativa Por TIC Mujer	Alcaldía Mayor de Tunja	TUN JA	1	0	1	0	1	SI
MINTI C	POR TIC MUJER 2022	Socialización de la iniciativa Por TIC Mujer	ALCALDÍA MUNICIPIO DE LA UVITA	LA UVI TA	1	0	1	0	1	SI
MINTI C	POR TIC MUJER 2022	Socialización de la iniciativa Por TIC Mujer	Municipio de Boavita – Alcaldía	BOA VITA	1	0	1	0	1	SI
MINTI C	POR TIC MUJER 2022	Socialización de la iniciativa Por TIC Mujer	ALCALDIA DE CHITARAQ UE BOYACÁ	BOY ACÁ	1	0	1	0	1	SI
MINTI C	POR TIC MUJER 2022	Socialización de la iniciativa Por TIC Mujer	Alcaldía	EL ESP INO	1	0	1	0	1	SI
MINTI C	POR TIC MUJER 2022	Socialización de la iniciativa Por TIC Mujer	Alcaldía El Espino	EL ESP INO	1	0	1	0	1	SI
MINTI C	POR TIC MUJER 2022	Socialización de la iniciativa Por TIC Mujer	ALCALDIA DE TIBASOSA	TIBA SOS A	1	0	1	0	1	SI
MINTI C	POR TIC MUJER 2022	Socialización de la iniciativa Por TIC Mujer	Alcaldía Municipal de Paipa	BOY ACÁ	1	0	1	0	1	SI
CONT IGO CONE CTAD OS	Hábitos saludables	Hábitos Saludables en Internet	SESALUB	TUN JA	1	0	0	0	0	NO
CONT IGO CONE CTAD OS	Hábitos saludables	Hábitos Saludables en Internet	Gobernación de Boyacá	TUN JA	1	0	0	0	0	NO
CONT IGO CONE CTAD OS	Hábitos saludables	Hábitos Saludables en Internet	Gobernación de Boyacá	TUN JA	1	0	0	0	0	NO
CONT IGO CONE CTAD OS	Hábitos saludables	Hábitos Saludables en Internet	Gobernación de Boyacá	TUN JA	1	0	0	0	0	NO



CONTIGO CONECTADOS	Hábitos saludables	Hábitos Saludables en Internet	Gobernación de Boyacá	TUNJA	1	0	0	0	0	NO
CONTIGO CONECTADOS	Hábitos saludables	Hábitos Saludables en Internet	Secretaria de salud de Boyacá	TUNJA	1	0	0	0	0	NO
CONTIGO CONECTADOS	Hábitos saludables	Hábitos Saludables en Internet	ESE CENTRO DE SALUD RAFAEL SALGADO	MARIPI	1	0	0	0	0	NO
CONTIGO CONECTADOS	Hábitos saludables	Hábitos Saludables en Internet	alcaldía municipal	VENTAQUEMADA	1	0	0	0	0	NO
CONTIGO CONECTADOS	Hábitos saludables	Hábitos Saludables en Internet	Secretaria de Salud de Boyacá	SOGAMOSO	1	0	0	0	0	NO
CONTIGO CONECTADOS	Hábitos saludables	Hábitos Saludables en Internet	Gobernación de Boyaca	BOYACÁ	1	0	0	0	0	NO
CONTIGO CONECTADOS	Hábitos saludables	Hábitos Saludables en Internet	ESE CENTRO DE SALUD SAN JERONIMO DE MONGUA	MONGUA	1	0	1	0	1	NO
CONTIGO CONECTADOS	Hábitos saludables	Hábitos Saludables en Internet	ESE Salud Paz de Rio	PAZ DE RIO	1	0	1	0	1	NO
CONTIGO CONECTADOS	Hábitos saludables	Hábitos Saludables en Internet	alcaldía de puerto boyaca	PUERTO BOYACÁ	1	0	1	0	1	NO
CONTIGO CONECTADOS	Hábitos saludables	Hábitos Saludables en Internet	ALCALDIA MUNICIPAL LA UVITA	LA UVITA	0	0	0	0	0	NO
CONTIGO CONECTADOS	Hábitos saludables	Hábitos Saludables en Internet	ALCALDÍA LA UVITA	LA UVITA	0	0	0	0	0	NO
CONTIGO CONECTADOS	Hábitos saludables	Hábitos Saludables en Internet	Alcaldía Municipal La Uvita.	BOYACÁ	1	0	0	0	0	NO
CONTIGO CONECTADOS	Hábitos saludables	Hábitos Saludables en Internet	ALCALDIA DE LA UVITA	LA UVITA	1	0	0	0	0	NO



CONT IGO CONE CTAD OS	Hábitos saludables	Hábitos Saludables en Internet	Alcaldía municipal La Uvita	LA UVI TA	1	0	0	0	0	NO
CONT IGO CONE CTAD OS	Hábitos saludables	Hábitos Saludables en Internet	ALCALDIA LA UVITA	LA UVI TA	1	0	0	0	0	NO
CONT IGO CONE CTAD OS	Hábitos saludables	Hábitos Saludables en Internet	Alcaldía Municipio de La Uvita	LA UVI TA	1	0	0	0	0	NO
CONT IGO CONE CTAD OS	Hábitos saludables	Hábitos Saludables en Internet	Alcaldía Municipio de La Uvita	LA UVI TA	1	0	0	0	0	NO
CONT IGO CONE CTAD OS	Hábitos saludables	Hábitos Saludables en Internet	Alcaldía Municipal La Uvita	LA UVI TA	1	0	0	0	0	NO
CONT IGO CONE CTAD OS	Hábitos saludables	Hábitos Saludables en Internet	ALCALDIA MUNICIPAL LA UVITA	LA UVI TA	1	0	0	0	0	NO
CONT IGO CONE CTAD OS	Hábitos saludables	Hábitos Saludables en Internet	Alcaldía La Uvita	LA UVI TA	1	0	0	0	0	NO
CONT IGO CONE CTAD OS	Hábitos saludables	Hábitos Saludables en Internet	Alcaldía Municipio de La Uvita	LA UVI TA	1	0	0	0	0	NO
CONT IGO CONE CTAD OS	Hábitos saludables	Hábitos Saludables en Internet	alcaldia la uvita	LA UVI TA	1	1	0	0	1	NO
CONT IGO CONE CTAD OS	Hábitos saludables	Hábitos Saludables en Internet	Alcaldía	LA UVI TA	1	1	0	0	1	NO
CONT IGO CONE CTAD OS	Hábitos saludables	Hábitos Saludables en Internet	ALCALDIA LA UVITA	LA UVI TA	1	0	1	0	1	NO
CONT IGO CONE CTAD OS	Hábitos saludables	Hábitos Saludables en Internet	Alcaldía Municipio de La Uvita	LA UVI TA	1	0	1	0	1	NO
CONT IGO CONE CTAD OS	Hábitos saludables	Hábitos Saludables en Internet	Unidad de servicios publicos	LA UVI TA	1	0	1	0	1	NO
CONT IGO CONE CTAD	Hábitos saludables	Hábitos Saludables en Internet	Alcaldía Municipal La Uvita	LA UVI TA	1	0	1	0	1	NO



OS										
CONTIGO CONECTADOS	Hábitos saludables	Hábitos Saludables en Internet	Alcaldía de La Uvita	LA UVITA	1	0	1	0	1	NO
CONTIGO CONECTADOS	Hábitos saludables	Hábitos Saludables en Internet	Alcaldía Municipal La Uvita	LA UVITA	2	0	1	0	1	NO
CONTIGO CONECTADOS	Hábitos saludables	Hábitos Saludables en Internet	Alcaldía de tota	TOTA	0	0	0	0	0	NO
CONTIGO CONECTADOS	Hábitos saludables	Hábitos Saludables en Internet	Alcaldía Municipal	GUCÁN	1	0	0	0	0	NO
MINTIC	TIC SIN BARRERAS	Socialización programa TIC Sin Barreras	Alcaldía	CHISCAS	1	0	0	0	0	SI
MINTIC	TIC SIN BARRERAS	Socialización programa TIC Sin Barreras	Alcaldía Toca	TOCA	1	0	0	0	0	SI
MINTIC	TIC SIN BARRERAS	Socialización programa TIC Sin Barreras	ALCALDIA MUNICIPAL DE SATIVANORTE	SATIVANORTE	1	0	0	0	0	SI
MINTIC	TIC SIN BARRERAS	Socialización programa TIC Sin Barreras	N/A	MADRID, CUNDINAMARCA	1	0	0	0	0	SI
MINTIC	TIC SIN BARRERAS	Socialización programa TIC Sin Barreras	ALCALDIA	QUÍPAMA	1	0	0	0	0	SI
MINTIC	TIC SIN BARRERAS	Socialización programa TIC Sin Barreras	ALCALDIA MIRAFLORES BOYACA	MIRAFLORES	1	0	0	0	0	SI
MINTIC	TIC SIN BARRERAS	Socialización programa TIC Sin Barreras	Alcaldía	QUÍPAMA	1	0	0	0	0	SI
MINTIC	TIC SIN BARRERAS	Socialización programa TIC Sin Barreras	N/A	BOYACÁ	1	0	0	0	0	SI
MINTIC	TIC SIN BARRERAS	Socialización programa TIC Sin Barreras	Alcaldía de Almeida Boyacá	ALMEIDA	1	0	0	0	0	SI
MINTIC	TIC SIN BARRERAS	Socialización programa TIC Sin Barreras	Alcaldía	Puerto Boyacá	1	0	0	0	0	SI
MINTIC	TIC SIN BARRERAS	Socialización programa TIC Sin Barreras	Alcaldía	TIBASOSA	1	0	0	0	0	SI
MINTIC	TIC SIN BARRERAS	Socialización programa TIC Sin Barreras	Institución Educativa Andrés Romero	TIBANÁ	1	0	0	0	0	SI



			Arévalo							
MINTI C	TIC SIN BARRERAS	Socialización programa TIC Sin Barreras	ALCALDIA/ PAYA	PAY A	1	0	0	0	0	SI
MINTI C	TIC SIN BARRERAS	Socialización programa TIC Sin Barreras	Gobernación de Boyacá	TUN JA	1	0	0	0	0	SI
MINTI C	TIC SIN BARRERAS	Socialización programa TIC Sin Barreras	ALCALDIA	CUB ARÁ	1	1	0	0	1	SI
MINTI C	TIC SIN BARRERAS	Socialización programa TIC Sin Barreras	Alcaldía de Toca	TOC A	1	1	0	0	1	SI
MINTI C	TIC SIN BARRERAS	Socialización programa TIC Sin Barreras	Alcaldía de Puerto Boyacá	PUE RTO BOY ACÁ	1	0	1	0	1	SI
MINTI C	TIC SIN BARRERAS	Socialización programa TIC Sin Barreras	ALCALDIA DE TUTA	TUT A	1	0	1	0	1	SI
MINTI C	TIC SIN BARRERAS	Socialización programa TIC Sin Barreras	Alcaldía	BOA VITA	1	0	1	0	1	SI
MINTI C	TIC SIN BARRERAS	Socialización programa TIC Sin Barreras	ALCALDIA BOAVITA	BOA VITA	1	0	1	0	1	SI
MINTI C	TIC SIN BARRERAS	Socialización programa TIC Sin Barreras	alcaldia de puerto boyaca	PUE RTO BOY ACÁ	1	0	1	0	1	SI
MINTI C	TIC SIN BARRERAS	Socialización programa TIC Sin Barreras	alcaldía municipal de jerico- Boyaca	JERI CÓ	1	0	1	0	1	SI
MINTI C	TIC SIN BARRERAS	Socialización programa TIC Sin Barreras	Alcaldia Municipal de Guateque – Boyaca	GUA TEQ UE	1	0	1	0	1	SI
MINTI C	TIC SIN BARRERAS	Socialización programa TIC Sin Barreras	Alcaldía de Chiquinquirá	CHI QUI NQU IRÁ	1	0	1	0	1	SI
MINTI C	TIC SIN BARRERAS	Socialización programa TIC Sin Barreras	Alcaldia	ARC ABU CO	1	0	1	0	1	SI
MINTI C - CPE	Diplomado	DIPLOMADO - Docentes sedes rurales	ESC ZANJA ARRIBA	CHI NAV ITA	1	0	0	0	0	SI
MINTI C - CPE	Diplomado	DIPLOMADO - Docentes sedes rurales	CONC ALIANZA PARA EL PROGRES O	CHI QUI NQU IRÁ	1	0	0	0	0	SI
MINTI C - CPE	Diplomado	DIPLOMADO - Docentes sedes rurales	ESC LA COLORADA	CHI TA	1	0	0	0	0	SI
MINTI C - CPE	Diplomado	DIPLOMADO - Docentes sedes rurales	ESC LA FLORESTA UNO	CHI TA	1	0	0	0	0	SI
MINTI C - CPE	Diplomado	DIPLOMADO - Docentes sedes rurales	ESC QUINDEVA	CHI TA	1	0	0	0	0	SI



MINTI C - CPE	Diplomado	DIPLOMADO - Docentes sedes rurales	ESC LA CORTADER A	CHI TA	1	0	0	0	0	SI
MINTI C - CPE	Diplomado	DIPLOMADO - Docentes sedes rurales	ESC BRISAS DEL ARAUCA	CUB ARÁ	1	0	0	0	0	SI
MINTI C - CPE	Diplomado	DIPLOMADO - Docentes sedes rurales	COL EDUC BAS SIMON BOLIVAR	FLO RES TA	1	0	0	0	0	SI
MINTI C - CPE	Diplomado	DIPLOMADO - Docentes sedes rurales	COL EDUC BAS SIMON BOLIVAR	FLO RES TA	1	0	0	0	0	SI
MINTI C - CPE	Diplomado	DIPLOMADO - Docentes sedes rurales	ESC SAN ANTONIO	GÁ MEZ A	1	0	0	0	0	SI
MINTI C - CPE	Diplomado	DIPLOMADO - Docentes sedes rurales	CONC ALIANZA	GUA TEQ UE	1	0	0	0	0	SI
MINTI C - CPE	Diplomado	DIPLOMADO - Docentes sedes rurales	CON URB	LA CAP ILLA	1	0	0	0	0	SI
MINTI C - CPE	Diplomado	DIPLOMADO - Docentes sedes rurales	ESC ZINC	LA CAP ILLA	1	0	0	0	0	SI
MINTI C - CPE	Diplomado	DIPLOMADO - Docentes sedes rurales	ESC BARROBLA NCO	LA CAP ILLA	1	0	0	0	0	SI
MINTI C - CPE	Diplomado	DIPLOMADO - Docentes sedes rurales	ESC LA PALMA	LA CAP ILLA	1	0	0	0	0	SI
MINTI C - CPE	Diplomado	DIPLOMADO - Docentes sedes rurales	ESC EL TOTUMO	LA UVI TA	1	0	0	0	0	SI
MINTI C - CPE	Diplomado	DIPLOMADO - Docentes sedes rurales	CONC URB	LA UVI TA	1	0	0	0	0	SI
MINTI C - CPE	Diplomado	DIPLOMADO - Docentes sedes rurales	ESC EL CARMEN	LA UVI TA	1	0	0	0	0	SI
MINTI C - CPE	Diplomado	DIPLOMADO - Docentes sedes rurales	CONC ESCOLAR URB	MAC ANA L	1	0	0	0	0	SI
MINTI C - CPE	Diplomado	DIPLOMADO - Docentes sedes rurales	SEDE CENTRAL	MO NIQ UIR Á	1	0	0	0	0	SI
MINTI C - CPE	Diplomado	DIPLOMADO - Docentes sedes rurales	SEDE ANEXA	MO NIQ UIR Á	1	0	0	0	0	SI
MINTI C - CPE	Diplomado	DIPLOMADO - Docentes sedes rurales	SEDE ANTONIO RICAURTE	MO NIQ UIR Á	1	0	0	0	0	SI
MINTI C - CPE	Diplomado	DIPLOMADO - Docentes sedes rurales	CENT EDUC PORAVITA	OIC ATÁ	1	0	0	0	0	SI
MINTI C - CPE	Diplomado	DIPLOMADO - Docentes sedes rurales	ESC RURAL URURIA	PÁE Z	1	0	0	0	0	SI
MINTI C - CPE	Diplomado	DIPLOMADO - Docentes sedes rurales	ESC QUEBRADA NEGRA	PAJ ARI TO	1	0	0	0	0	SI



MINTI C - CPE	Diplomado	DIPLOMADO - Docentes sedes rurales	COL DE EDUC BASICA CORINTO	PAJ ARI TO	1	0	0	0	0	SI
MINTI C - CPE	Diplomado	DIPLOMADO - Docentes sedes rurales	COL DE EDUC BASICA CORINTO	PAJ ARI TO	1	0	0	0	0	SI
MINTI C - CPE	Diplomado	DIPLOMADO - Docentes sedes rurales	CONC URB	PAN QUE BA	1	0	0	0	0	SI
MINTI C - CPE	Diplomado	DIPLOMADO - Docentes sedes rurales	ELA LOMA REDONDA	SAM ACÁ	1	0	0	0	0	SI
MINTI C - CPE	Diplomado	DIPLOMADO - Docentes sedes rurales	ESC EL SILENCIO	SAN PAB LO DE BOR BUR	1	0	0	0	0	SI
MINTI C - CPE	Diplomado	DIPLOMADO - Docentes sedes rurales	CENT EDUC CHARCO LARGO	SAN TA MAR ÍA	1	0	0	0	0	SI
MINTI C - CPE	Diplomado	DIPLOMADO - Docentes sedes rurales	ESC RURAL EL PALMAR	TIPA CO QUE	1	0	0	0	0	SI
MINTI C - CPE	Diplomado	DIPLOMADO - Docentes sedes rurales	DURUELO	VILL A DE LEY VA	1	0	0	0	0	SI
MINTI C - CPE	Diplomado	DIPLOMADO - Docentes sedes rurales	DURUELO	VILL A DE LEY VA	1	0	0	0	0	SI
MINTI C - CPE	Diplomado	DIPLOMADO - Docentes sedes rurales	DURUELO	VILL A DE LEY VA	1	0	0	0	0	SI
MINTI C - CPE	Diplomado	DIPLOMADO - Docentes sedes rurales	PATANOA CENTRO	ZET AQU IRA	1	0	0	0	0	SI
MINTI C - CPE	Diplomado	DIPLOMADO - Docentes sedes rurales	BARRANCA S	ZET AQU IRA	1	0	0	0	0	SI
MINTI C - CPE	Diplomado	DIPLOMADO - Docentes sedes rurales	ESC EL GUAMO	CUB ARÁ	1	0	1	0	1	SI
MINTI C - CPE	Diplomado	DIPLOMADO - Docentes sedes rurales	COL BAS HORTENSI A PERILLA	GUA TEQ UE	1	0	1	0	1	SI
MINTI C - CPE	Diplomado	DIPLOMADO - Docentes sedes rurales	COL BAS HORTENSI A PERILLA	GUA TEQ UE	1	0	1	0	1	SI
MINTI C - CPE	Diplomado	DIPLOMADO - Docentes sedes rurales	ESC GUARUMAL	MAR IPÍ	1	0	1	0	1	SI
MINTI C - CPE	Diplomado	DIPLOMADO - Docentes sedes rurales	ESC GUAMAL	MIR AFL ORE S	1	0	1	0	1	SI
MINTI C - CPE	Diplomado	DIPLOMADO - Docentes sedes rurales	CE CAIBOCA	OIC ATÁ	1	0	1	0	1	SI



MINTI C - CPE	Diplomado	DIPLOMADO - Docentes sedes rurales	ESC SAN RAFAEL	PAN QUE BA	1	0	1	0	1	SI
MINTI C	TIC SIN BARRERAS	Usuariosn Certificado en Boyacá - FTSB _2022_MinTIC	POBLACIÓ N EN DISCAPACI DAD DEL MUNICIPIO	AQU ITA NIA	1	0	0	0	0	SI
MINTI C	TIC SIN BARRERAS	Usuariosn Certificado en Boyacá - FTSB _2022_MinTIC	POBLACIÓ N EN DISCAPACI DAD DEL MUNICIPIO	AQU ITA NIA	1	0	0	0	0	SI
MINTI C	TIC SIN BARRERAS	Usuariosn Certificado en Boyacá - FTSB _2022_MinTIC	POBLACIÓ N EN DISCAPACI DAD DEL MUNICIPIO	AQU ITA NIA	1	0	0	0	0	SI
MINTI C	TIC SIN BARRERAS	Usuariosn Certificado en Boyacá - FTSB _2022_MinTIC	POBLACIÓ N EN DISCAPACI DAD DEL MUNICIPIO	AQU ITA NIA	1	0	0	0	0	SI
MINTI C	TIC SIN BARRERAS	Usuariosn Certificado en Boyacá - FTSB _2022_MinTIC	POBLACIÓ N EN DISCAPACI DAD DEL MUNICIPIO	AQU ITA NIA	1	0	0	0	0	SI
MINTI C	TIC SIN BARRERAS	Usuariosn Certificado en Boyacá - FTSB _2022_MinTIC	POBLACIÓ N EN DISCAPACI DAD DEL MUNICIPIO	AQU ITA NIA	1	0	0	0	0	SI
MINTI C	TIC SIN BARRERAS	Usuariosn Certificado en Boyacá - FTSB _2022_MinTIC	POBLACIÓ N EN DISCAPACI DAD DEL MUNICIPIO	AQU ITA NIA	1	0	0	0	0	SI
MINTI C	TIC SIN BARRERAS	Usuariosn Certificado en Boyacá - FTSB _2022_MinTIC	POBLACIÓ N EN DISCAPACI DAD DEL MUNICIPIO	AQU ITA NIA	1	0	0	0	0	SI
MINTI C	TIC SIN BARRERAS	Usuariosn Certificado en Boyacá - FTSB _2022_MinTIC	POBLACIÓ N EN DISCAPACI DAD DEL MUNICIPIO	CUI TIVA	1	0	0	0	0	SI
MINTI C	TIC SIN BARRERAS	Usuariosn Certificado en Boyacá - FTSB _2022_MinTIC	POBLACIÓ N EN DISCAPACI DAD DEL MUNICIPIO	DUI TAM A	1	0	0	0	0	SI
MINTI C	TIC SIN BARRERAS	Usuariosn Certificado en Boyacá - FTSB _2022_MinTIC	POBLACIÓ N EN DISCAPACI DAD DEL MUNICIPIO	DUI TAM A	1	0	0	0	0	SI
MINTI C	TIC SIN BARRERAS	Usuariosn Certificado en Boyacá - FTSB _2022_MinTIC	POBLACIÓ N EN DISCAPACI DAD DEL MUNICIPIO	DUI TAM A	1	0	0	0	0	SI
MINTI C	TIC SIN BARRERAS	Usuariosn Certificado en Boyacá - FTSB _2022_MinTIC	POBLACIÓ N EN DISCAPACI DAD DEL MUNICIPIO	DUI TAM A	1	0	0	0	0	SI



MINTI C	TIC SIN BARRERAS	Usuariosn Certificado en Boyacá - FTSB _2022_MinTIC	POBLACIÓ N EN DISCAPACI DAD DEL MUNICIPIO	PAI PA	1	0	0	0	0	SI
MINTI C	TIC SIN BARRERAS	Usuariosn Certificado en Boyacá - FTSB _2022_MinTIC	POBLACIÓ N EN DISCAPACI DAD DEL MUNICIPIO	PAI PA	1	0	0	0	0	SI
MINTI C	TIC SIN BARRERAS	Usuariosn Certificado en Boyacá - FTSB _2022_MinTIC	POBLACIÓ N EN DISCAPACI DAD DEL MUNICIPIO	PAI PA	1	0	0	0	0	SI
MINTI C	TIC SIN BARRERAS	Usuariosn Certificado en Boyacá - FTSB _2022_MinTIC	POBLACIÓ N EN DISCAPACI DAD DEL MUNICIPIO	PAI PA	1	0	0	0	0	SI
MINTI C	TIC SIN BARRERAS	Usuariosn Certificado en Boyacá - FTSB _2022_MinTIC	POBLACIÓ N EN DISCAPACI DAD DEL MUNICIPIO	PAI PA	1	0	0	0	0	SI
MINTI C	TIC SIN BARRERAS	Usuariosn Certificado en Boyacá - FTSB _2022_MinTIC	POBLACIÓ N EN DISCAPACI DAD DEL MUNICIPIO	PAI PA	1	0	0	0	0	SI
MINTI C	TIC SIN BARRERAS	Usuariosn Certificado en Boyacá - FTSB _2022_MinTIC	POBLACIÓ N EN DISCAPACI DAD DEL MUNICIPIO	PAI PA	1	0	0	0	0	SI
MINTI C	TIC SIN BARRERAS	Usuariosn Certificado en Boyacá - FTSB _2022_MinTIC	POBLACIÓ N EN DISCAPACI DAD DEL MUNICIPIO	PAI PA	1	0	0	0	0	SI
MINTI C	TIC SIN BARRERAS	Usuariosn Certificado en Boyacá - FTSB _2022_MinTIC	POBLACIÓ N EN DISCAPACI DAD DEL MUNICIPIO	PAI PA	1	0	0	0	0	SI
MINTI C	TIC SIN BARRERAS	Usuariosn Certificado en Boyacá - FTSB _2022_MinTIC	POBLACIÓ N EN DISCAPACI DAD DEL MUNICIPIO	SAM ACÁ	1	0	0	0	0	SI
MINTI C	TIC SIN BARRERAS	Usuariosn Certificado en Boyacá - FTSB _2022_MinTIC	POBLACIÓ N EN DISCAPACI DAD DEL MUNICIPIO	SAM ACÁ	1	0	0	0	0	SI
MINTI C	TIC SIN BARRERAS	Usuariosn Certificado en Boyacá - FTSB _2022_MinTIC	POBLACIÓ N EN DISCAPACI DAD DEL MUNICIPIO	SAM ACÁ	1	0	0	0	0	SI
MINTI C	TIC SIN BARRERAS	Usuariosn Certificado en Boyacá - FTSB _2022_MinTIC	POBLACIÓ N EN DISCAPACI DAD DEL MUNICIPIO	SAM ACÁ	1	0	0	0	0	SI



MINTI C	TIC SIN BARRERAS	Usuariosn Certificado en Boyacá - FTSB _2022_MinTIC	POBLACIÓ N EN DISCAPACI DAD DEL MUNICIPIO	SAM ACÁ	1	0	0	0	0	SI
MINTI C	TIC SIN BARRERAS	Usuariosn Certificado en Boyacá - FTSB _2022_MinTIC	POBLACIÓ N EN DISCAPACI DAD DEL MUNICIPIO	SOG AM OSO	1	0	0	0	0	SI
MINTI C	TIC SIN BARRERAS	Usuariosn Certificado en Boyacá - FTSB _2022_MinTIC	POBLACIÓ N EN DISCAPACI DAD DEL MUNICIPIO	SOG AM OSO	1	0	0	0	0	SI
MINTI C	TIC SIN BARRERAS	Usuariosn Certificado en Boyacá - FTSB _2022_MinTIC	POBLACIÓ N EN DISCAPACI DAD DEL MUNICIPIO	SOG AM OSO	1	0	0	0	0	SI
MINTI C	TIC SIN BARRERAS	Usuariosn Certificado en Boyacá - FTSB _2022_MinTIC	POBLACIÓ N EN DISCAPACI DAD DEL MUNICIPIO	TUN JA	1	0	0	0	0	SI
MINTI C	TIC SIN BARRERAS	Usuariosn Certificado en Boyacá - FTSB _2022_MinTIC	POBLACIÓ N EN DISCAPACI DAD DEL MUNICIPIO	TUN JA	1	0	0	0	0	SI
MINTI C	TIC SIN BARRERAS	Usuariosn Certificado en Boyacá - FTSB _2022_MinTIC	POBLACIÓ N EN DISCAPACI DAD DEL MUNICIPIO	TUN JA	1	0	0	0	0	SI
MINTI C	TIC SIN BARRERAS	Usuariosn Certificado en Boyacá - FTSB _2022_MinTIC	POBLACIÓ N EN DISCAPACI DAD DEL MUNICIPIO	TUN JA	1	0	0	0	0	SI
MINTI C	TIC SIN BARRERAS	Usuariosn Certificado en Boyacá - FTSB _2022_MinTIC	POBLACIÓ N EN DISCAPACI DAD DEL MUNICIPIO	TUN JA	1	0	0	0	0	SI
MINTI C	TIC SIN BARRERAS	Usuariosn Certificado en Boyacá - FTSB _2022_MinTIC	POBLACIÓ N EN DISCAPACI DAD DEL MUNICIPIO	TUN JA	1	0	0	0	0	SI
MINTI C	TIC SIN BARRERAS	Usuariosn Certificado en Boyacá - FTSB _2022_MinTIC	POBLACIÓ N EN DISCAPACI DAD DEL MUNICIPIO	TUN JA	1	0	0	0	0	SI
MINTI C	TIC SIN BARRERAS	Usuariosn Certificado en Boyacá - FTSB _2022_MinTIC	POBLACIÓ N EN DISCAPACI DAD DEL MUNICIPIO	TUN JA	1	0	0	0	0	SI
MINTI C	TIC SIN BARRERAS	Usuariosn Certificado en Boyacá - FTSB _2022_MinTIC	POBLACIÓ N EN DISCAPACI DAD DEL MUNICIPIO	TUN JA	1	0	0	0	0	SI



MINTI C	TIC SIN BARRERAS	Usuariosn Certificado en Boyacá - FTSB _2022_MinTIC	POBLACIÓ N EN DISCAPACI DAD DEL MUNICIPIO	TUN JA	1	0	0	0	0	SI
MINTI C	TIC SIN BARRERAS	Usuariosn Certificado en Boyacá - FTSB _2022_MinTIC	POBLACIÓ N EN DISCAPACI DAD DEL MUNICIPIO	TUN JA	1	0	0	0	0	SI
MINTI C	TIC SIN BARRERAS	Usuariosn Certificado en Boyacá - FTSB _2022_MinTIC	POBLACIÓ N EN DISCAPACI DAD DEL MUNICIPIO	TUN JA	1	0	0	0	0	SI
MINTI C	TIC SIN BARRERAS	Usuariosn Certificado en Boyacá - FTSB _2022_MinTIC	POBLACIÓ N EN DISCAPACI DAD DEL MUNICIPIO	TUN JA	1	0	0	0	0	SI
MINTI C	TIC SIN BARRERAS	Usuariosn Certificado en Boyacá - FTSB _2022_MinTIC	POBLACIÓ N EN DISCAPACI DAD DEL MUNICIPIO	TUN JA	1	0	0	0	0	SI
MINTI C	TIC SIN BARRERAS	Usuariosn Certificado en Boyacá - FTSB _2022_MinTIC	POBLACIÓ N EN DISCAPACI DAD DEL MUNICIPIO	AQU ITA NIA	1	0	1	0	1	SI
MINTI C	TIC SIN BARRERAS	Usuariosn Certificado en Boyacá - FTSB _2022_MinTIC	POBLACIÓ N EN DISCAPACI DAD DEL MUNICIPIO	AQU ITA NIA	1	0	1	0	1	SI
MINTI C	TIC SIN BARRERAS	Usuariosn Certificado en Boyacá - FTSB _2022_MinTIC	POBLACIÓ N EN DISCAPACI DAD DEL MUNICIPIO	AQU ITA NIA	1	0	1	0	1	SI
MINTI C	TIC SIN BARRERAS	Usuariosn Certificado en Boyacá - FTSB _2022_MinTIC	POBLACIÓ N EN DISCAPACI DAD DEL MUNICIPIO	AQU ITA NIA	1	0	1	0	1	SI
MINTI C	TIC SIN BARRERAS	Usuariosn Certificado en Boyacá - FTSB _2022_MinTIC	POBLACIÓ N EN DISCAPACI DAD DEL MUNICIPIO	AQU ITA NIA	1	0	1	0	1	SI
MINTI C	TIC SIN BARRERAS	Usuariosn Certificado en Boyacá - FTSB _2022_MinTIC	POBLACIÓ N EN DISCAPACI DAD DEL MUNICIPIO	AQU ITA NIA	1	0	1	0	1	SI
MINTI C	TIC SIN BARRERAS	Usuariosn Certificado en Boyacá - FTSB _2022_MinTIC	POBLACIÓ N EN DISCAPACI DAD DEL MUNICIPIO	AQU ITA NIA	1	0	1	0	1	SI
MINTI C	TIC SIN BARRERAS	Usuariosn Certificado en Boyacá - FTSB _2022_MinTIC	POBLACIÓ N EN DISCAPACI DAD DEL MUNICIPIO	AQU ITA NIA	1	0	1	0	1	SI
MINTI C	TIC SIN BARRERAS	Usuariosn Certificado en Boyacá - FTSB _2022_MinTIC	POBLACIÓ N EN DISCAPACI DAD DEL MUNICIPIO	DUI TAM A	1	0	1	0	1	SI



MINTI C	TIC SIN BARRERAS	Usuariosn Certificado en Boyacá - FTSB _2022_MinTIC	POBLACIÓ N EN DISCAPACI DAD DEL MUNICIPIO	DUI TAM A	1	0	1	0	1	SI
MINTI C	TIC SIN BARRERAS	Usuariosn Certificado en Boyacá - FTSB _2022_MinTIC	POBLACIÓ N EN DISCAPACI DAD DEL MUNICIPIO	DUI TAM A	1	0	1	0	1	SI
MINTI C	TIC SIN BARRERAS	Usuariosn Certificado en Boyacá - FTSB _2022_MinTIC	POBLACIÓ N EN DISCAPACI DAD DEL MUNICIPIO	DUI TAM A	1	0	1	0	1	SI
MINTI C	TIC SIN BARRERAS	Usuariosn Certificado en Boyacá - FTSB _2022_MinTIC	POBLACIÓ N EN DISCAPACI DAD DEL MUNICIPIO	DUI TAM A	1	0	1	0	1	SI
MINTI C	TIC SIN BARRERAS	Usuariosn Certificado en Boyacá - FTSB _2022_MinTIC	POBLACIÓ N EN DISCAPACI DAD DEL MUNICIPIO	DUI TAM A	1	0	1	0	1	SI
MINTI C	TIC SIN BARRERAS	Usuariosn Certificado en Boyacá - FTSB _2022_MinTIC	POBLACIÓ N EN DISCAPACI DAD DEL MUNICIPIO	DUI TAM A	1	0	1	0	1	SI
MINTI C	TIC SIN BARRERAS	Usuariosn Certificado en Boyacá - FTSB _2022_MinTIC	POBLACIÓ N EN DISCAPACI DAD DEL MUNICIPIO	DUI TAM A	1	0	1	0	1	SI
MINTI C	TIC SIN BARRERAS	Usuariosn Certificado en Boyacá - FTSB _2022_MinTIC	POBLACIÓ N EN DISCAPACI DAD DEL MUNICIPIO	GAR AGO A	1	0	1	0	1	SI
MINTI C	TIC SIN BARRERAS	Usuariosn Certificado en Boyacá - FTSB _2022_MinTIC	POBLACIÓ N EN DISCAPACI DAD DEL MUNICIPIO	PAI PA	1	0	1	0	1	SI
MINTI C	TIC SIN BARRERAS	Usuariosn Certificado en Boyacá - FTSB _2022_MinTIC	POBLACIÓ N EN DISCAPACI DAD DEL MUNICIPIO	PAI PA	1	0	1	0	1	SI
MINTI C	TIC SIN BARRERAS	Usuariosn Certificado en Boyacá - FTSB _2022_MinTIC	POBLACIÓ N EN DISCAPACI DAD DEL MUNICIPIO	PAI PA	1	0	1	0	1	SI
MINTI C	TIC SIN BARRERAS	Usuariosn Certificado en Boyacá - FTSB _2022_MinTIC	POBLACIÓ N EN DISCAPACI DAD DEL MUNICIPIO	PAI PA	1	0	1	0	1	SI
MINTI C	TIC SIN BARRERAS	Usuariosn Certificado en Boyacá - FTSB _2022_MinTIC	POBLACIÓ N EN DISCAPACI DAD DEL MUNICIPIO	PAI PA	1	0	1	0	1	SI



MINTI C	TIC SIN BARRERAS	Usuariosn Certificado en Boyacá - FTSB _2022_MinTIC	POBLACIÓ N EN DISCAPACI DAD DEL MUNICIPIO	PAI PA	1	0	1	0	1	SI
MINTI C	TIC SIN BARRERAS	Usuariosn Certificado en Boyacá - FTSB _2022_MinTIC	POBLACIÓ N EN DISCAPACI DAD DEL MUNICIPIO	PAI PA	1	0	1	0	1	SI
MINTI C	TIC SIN BARRERAS	Usuariosn Certificado en Boyacá - FTSB _2022_MinTIC	POBLACIÓ N EN DISCAPACI DAD DEL MUNICIPIO	PAI PA	1	0	1	0	1	SI
MINTI C	TIC SIN BARRERAS	Usuariosn Certificado en Boyacá - FTSB _2022_MinTIC	POBLACIÓ N EN DISCAPACI DAD DEL MUNICIPIO	PAI PA	1	0	1	0	1	SI
MINTI C	TIC SIN BARRERAS	Usuariosn Certificado en Boyacá - FTSB _2022_MinTIC	POBLACIÓ N EN DISCAPACI DAD DEL MUNICIPIO	PAI PA	1	0	1	0	1	SI
MINTI C	TIC SIN BARRERAS	Usuariosn Certificado en Boyacá - FTSB _2022_MinTIC	POBLACIÓ N EN DISCAPACI DAD DEL MUNICIPIO	PAI PA	1	0	1	0	1	SI
MINTI C	TIC SIN BARRERAS	Usuariosn Certificado en Boyacá - FTSB _2022_MinTIC	POBLACIÓ N EN DISCAPACI DAD DEL MUNICIPIO	PAI PA	1	0	1	0	1	SI
MINTI C	TIC SIN BARRERAS	Usuariosn Certificado en Boyacá - FTSB _2022_MinTIC	POBLACIÓ N EN DISCAPACI DAD DEL MUNICIPIO	PAI PA	1	0	1	0	1	SI
MINTI C	TIC SIN BARRERAS	Usuariosn Certificado en Boyacá - FTSB _2022_MinTIC	POBLACIÓ N EN DISCAPACI DAD DEL MUNICIPIO	PAI PA	1	0	1	0	1	SI
MINTI C	TIC SIN BARRERAS	Usuariosn Certificado en Boyacá - FTSB _2022_MinTIC	POBLACIÓ N EN DISCAPACI DAD DEL MUNICIPIO	PAI PA	1	0	1	0	1	SI
MINTI C	TIC SIN BARRERAS	Usuariosn Certificado en Boyacá - FTSB _2022_MinTIC	POBLACIÓ N EN DISCAPACI DAD DEL MUNICIPIO	PAI PA	1	0	1	0	1	SI
MINTI C	TIC SIN BARRERAS	Usuariosn Certificado en Boyacá - FTSB _2022_MinTIC	POBLACIÓ N EN DISCAPACI DAD DEL MUNICIPIO	PAI PA	1	0	1	0	1	SI
MINTI C	TIC SIN BARRERAS	Usuariosn Certificado en Boyacá - FTSB _2022_MinTIC	POBLACIÓ N EN DISCAPACI DAD DEL MUNICIPIO	PAI PA	1	0	1	0	1	SI
MINTI C	TIC SIN BARRERAS	Usuariosn Certificado en Boyacá - FTSB _2022_MinTIC	POBLACIÓ N EN DISCAPACI DAD DEL MUNICIPIO	PAI PA	1	0	1	0	1	SI



MINTI C	TIC SIN BARRERAS	Usuariosn Certificado en Boyacá - FTSB _2022_MinTIC	POBLACIÓ N EN DISCAPACI DAD DEL MUNICIPIO	PAI PA	1	0	1	0	1	SI
MINTI C	TIC SIN BARRERAS	Usuariosn Certificado en Boyacá - FTSB _2022_MinTIC	POBLACIÓ N EN DISCAPACI DAD DEL MUNICIPIO	PAI PA	1	0	1	0	1	SI
MINTI C	TIC SIN BARRERAS	Usuariosn Certificado en Boyacá - FTSB _2022_MinTIC	POBLACIÓ N EN DISCAPACI DAD DEL MUNICIPIO	PAI PA	1	0	1	0	1	SI
MINTI C	TIC SIN BARRERAS	Usuariosn Certificado en Boyacá - FTSB _2022_MinTIC	POBLACIÓ N EN DISCAPACI DAD DEL MUNICIPIO	PAI PA	1	0	1	0	1	SI
MINTI C	TIC SIN BARRERAS	Usuariosn Certificado en Boyacá - FTSB _2022_MinTIC	POBLACIÓ N EN DISCAPACI DAD DEL MUNICIPIO	PAI PA	1	0	1	0	1	SI
MINTI C	TIC SIN BARRERAS	Usuariosn Certificado en Boyacá - FTSB _2022_MinTIC	POBLACIÓ N EN DISCAPACI DAD DEL MUNICIPIO	PAI PA	1	0	1	0	1	SI
MINTI C	TIC SIN BARRERAS	Usuariosn Certificado en Boyacá - FTSB _2022_MinTIC	POBLACIÓ N EN DISCAPACI DAD DEL MUNICIPIO	PAI PA	1	0	1	0	1	SI
MINTI C	TIC SIN BARRERAS	Usuariosn Certificado en Boyacá - FTSB _2022_MinTIC	POBLACIÓ N EN DISCAPACI DAD DEL MUNICIPIO	SAM ACÁ	1	0	1	0	1	SI
MINTI C	TIC SIN BARRERAS	Usuariosn Certificado en Boyacá - FTSB _2022_MinTIC	POBLACIÓ N EN DISCAPACI DAD DEL MUNICIPIO	SAM ACÁ	1	0	1	0	1	SI
MINTI C	TIC SIN BARRERAS	Usuariosn Certificado en Boyacá - FTSB _2022_MinTIC	POBLACIÓ N EN DISCAPACI DAD DEL MUNICIPIO	SOG AM OSO	1	0	1	0	1	SI
MINTI C	TIC SIN BARRERAS	Usuariosn Certificado en Boyacá - FTSB _2022_MinTIC	POBLACIÓ N EN DISCAPACI DAD DEL MUNICIPIO	SOG AM OSO	1	0	1	0	1	SI
MINTI C	TIC SIN BARRERAS	Usuariosn Certificado en Boyacá - FTSB _2022_MinTIC	POBLACIÓ N EN DISCAPACI DAD DEL MUNICIPIO	SOG AM OSO	1	0	1	0	1	SI
MINTI C	TIC SIN BARRERAS	Usuariosn Certificado en Boyacá - FTSB _2022_MinTIC	POBLACIÓ N EN DISCAPACI DAD DEL MUNICIPIO	SOG AM OSO	1	0	1	0	1	SI



MINTI C	TIC SIN BARRERAS	Usuariosn Certificado en Boyacá - FTSB _2022_MinTIC	POBLACIÓ N EN DISCAPACI DAD DEL MUNICIPIO	SOG AM OSO	1	0	1	0	1	SI
MINTI C	TIC SIN BARRERAS	Usuariosn Certificado en Boyacá - FTSB _2022_MinTIC	POBLACIÓ N EN DISCAPACI DAD DEL MUNICIPIO	TUN JA	1	0	1	0	1	SI
MINTI C	TIC SIN BARRERAS	Usuariosn Certificado en Boyacá - FTSB _2022_MinTIC	POBLACIÓ N EN DISCAPACI DAD DEL MUNICIPIO	TUN JA	1	0	1	0	1	SI
MINTI C	TIC SIN BARRERAS	Usuariosn Certificado en Boyacá - FTSB _2022_MinTIC	POBLACIÓ N EN DISCAPACI DAD DEL MUNICIPIO	TUN JA	1	0	1	0	1	SI
MINTI C	TIC SIN BARRERAS	Usuariosn Certificado en Boyacá - FTSB _2022_MinTIC	POBLACIÓ N EN DISCAPACI DAD DEL MUNICIPIO	TUN JA	1	0	1	0	1	SI
MINTI C	TIC SIN BARRERAS	Usuariosn Certificado en Boyacá - FTSB _2022_MinTIC	POBLACIÓ N EN DISCAPACI DAD DEL MUNICIPIO	TUN JA	1	0	1	0	1	SI
MINTI C	TIC SIN BARRERAS	Usuariosn Certificado en Boyacá - FTSB _2022_MinTIC	POBLACIÓ N EN DISCAPACI DAD DEL MUNICIPIO	TUN JA	1	0	1	0	1	SI
MINTI C	TIC SIN BARRERAS	Usuariosn Certificado en Boyacá - FTSB _2022_MinTIC	POBLACIÓ N EN DISCAPACI DAD DEL MUNICIPIO	TUN JA	1	0	1	0	1	SI
MINTI C	TIC SIN BARRERAS	Usuariosn Certificado en Boyacá - FTSB _2022_MinTIC	POBLACIÓ N EN DISCAPACI DAD DEL MUNICIPIO	TUN JA	1	0	1	0	1	SI
MINTI C	TIC SIN BARRERAS	Usuariosn Certificado en Boyacá - FTSB _2022_MinTIC	POBLACIÓ N EN DISCAPACI DAD DEL MUNICIPIO	TUN JA	1	0	1	0	1	SI
MINTI C	TIC SIN BARRERAS	Usuariosn Certificado en Boyacá - FTSB _2022_MinTIC	POBLACIÓ N EN DISCAPACI DAD DEL MUNICIPIO	TUN JA	1	0	1	0	1	SI
MINTI C	TIC SIN BARRERAS	Usuariosn Certificado en Boyacá - FTSB _2022_MinTIC	POBLACIÓ N EN DISCAPACI DAD DEL MUNICIPIO	TUN JA	1	0	1	0	1	SI
MINTI C	TIC SIN BARRERAS	Usuariosn Certificado en Boyacá - FTSB _2022_MinTIC	POBLACIÓ N EN DISCAPACI DAD DEL MUNICIPIO	TUN JA	1	0	1	0	1	SI
MINTI C	TIC SIN BARRERAS	Usuariosn Certificado en Boyacá - FTSB _2022_MinTIC	POBLACIÓ N EN DISCAPACI DAD DEL MUNICIPIO	TUN JA	1	0	1	0	1	SI



MINTI C	TIC SIN BARRERAS	Usuariosn Certificado en Boyacá - FTSB _2022_MinTIC	POBLACIÓ N EN DISCAPACI DAD DEL MUNICIPIO	TUN JA	1	0	1	0	1	SI
MINTI C	TIC SIN BARRERAS	Usuariosn Certificado en Boyacá - FTSB _2022_MinTIC	POBLACIÓ N EN DISCAPACI DAD DEL MUNICIPIO	TUN JA	1	0	1	0	1	SI
MINTI C	TIC SIN BARRERAS	Usuariosn Certificado en Boyacá - FTSB _2022_MinTIC	POBLACIÓ N EN DISCAPACI DAD DEL MUNICIPIO	TUN JA	1	0	1	0	1	SI
MINTI C	TIC SIN BARRERAS	Usuariosn Certificado en Boyacá - FTSB _2022_MinTIC	POBLACIÓ N EN DISCAPACI DAD DEL MUNICIPIO	TUN JA	1	0	1	0	1	SI
MINTI C	TIC SIN BARRERAS	Usuariosn Certificado en Boyacá - FTSB _2022_MinTIC	POBLACIÓ N EN DISCAPACI DAD DEL MUNICIPIO	TUN JA	1	0	1	0	1	SI
MINTI C	TIC SIN BARRERAS	Usuariosn Certificado en Boyacá - FTSB _2022_MinTIC	POBLACIÓ N EN DISCAPACI DAD DEL MUNICIPIO	TUN JA	1	0	1	0	1	SI
MINTI C	TIC SIN BARRERAS	Usuariosn Certificado en Boyacá - FTSB _2022_MinTIC	POBLACIÓ N EN DISCAPACI DAD DEL MUNICIPIO	TUN JA	1	0	1	0	1	SI
MINTI C	TIC SIN BARRERAS	Usuariosn Certificado en Boyacá - FTSB _2022_MinTIC	POBLACIÓ N EN DISCAPACI DAD DEL MUNICIPIO	TUN JA	1	0	1	0	1	SI
MINTI C	TIC SIN BARRERAS	Usuariosn Certificado en Boyacá - FTSB _2022_MinTIC	POBLACIÓ N EN DISCAPACI DAD DEL MUNICIPIO	TUN JA	1	0	1	0	1	SI
MINTI C	TIC SIN BARRERAS	Usuariosn Certificado en Boyacá - FTSB _2022_MinTIC	POBLACIÓ N EN DISCAPACI DAD DEL MUNICIPIO	TUN JA	1	0	1	0	1	SI
MINTI C	TIC SIN BARRERAS	Usuariosn Certificado en Boyacá - FTSB _2022_MinTIC	POBLACIÓ N EN DISCAPACI DAD DEL MUNICIPIO	AQU ITA NIA	1	0	0	0	0	SI
MINTI C	TIC SIN BARRERAS	Usuariosn Certificado en Boyacá - FTSB _2022_MinTIC	POBLACIÓ N EN DISCAPACI DAD DEL MUNICIPIO	AQU ITA NIA	1	0	0	0	0	SI
MINTI C	TIC SIN BARRERAS	Usuariosn Certificado en Boyacá - FTSB _2022_MinTIC	POBLACIÓ N EN DISCAPACI DAD DEL MUNICIPIO	AQU ITA NIA	1	0	0	0	0	SI
MINTI C	TIC SIN BARRERAS	Usuariosn Certificado en Boyacá - FTSB _2022_MinTIC	POBLACIÓ N EN DISCAPACI DAD DEL MUNICIPIO	AQU ITA NIA	1	0	0	0	0	SI



MINTI C	TIC SIN BARRERAS	Usuariosn Certificado en Boyacá - FTSB _2022_MinTIC	POBLACIÓ N EN DISCAPACI DAD DEL MUNICIPIO	AQU ITA NIA	1	0	0	0	0	SI
MINTI C	TIC SIN BARRERAS	Usuariosn Certificado en Boyacá - FTSB _2022_MinTIC	POBLACIÓ N EN DISCAPACI DAD DEL MUNICIPIO	AQU ITA NIA	1	0	0	0	0	SI
MINTI C	TIC SIN BARRERAS	Usuariosn Certificado en Boyacá - FTSB _2022_MinTIC	POBLACIÓ N EN DISCAPACI DAD DEL MUNICIPIO	AQU ITA NIA	1	0	0	0	0	SI
MINTI C	TIC SIN BARRERAS	Usuariosn Certificado en Boyacá - FTSB _2022_MinTIC	POBLACIÓ N EN DISCAPACI DAD DEL MUNICIPIO	AQU ITA NIA	1	0	0	0	0	SI
MINTI C	TIC SIN BARRERAS	Usuariosn Certificado en Boyacá - FTSB _2022_MinTIC	POBLACIÓ N EN DISCAPACI DAD DEL MUNICIPIO	AQU ITA NIA	1	0	0	0	0	SI
MINTI C	TIC SIN BARRERAS	Usuariosn Certificado en Boyacá - FTSB _2022_MinTIC	POBLACIÓ N EN DISCAPACI DAD DEL MUNICIPIO	AQU ITA NIA	1	0	0	0	0	SI
MINTI C	TIC SIN BARRERAS	Usuariosn Certificado en Boyacá - FTSB _2022_MinTIC	POBLACIÓ N EN DISCAPACI DAD DEL MUNICIPIO	AQU ITA NIA	1	0	0	0	0	SI
MINTI C	TIC SIN BARRERAS	Usuariosn Certificado en Boyacá - FTSB _2022_MinTIC	POBLACIÓ N EN DISCAPACI DAD DEL MUNICIPIO	AQU ITA NIA	1	0	0	0	0	SI
MINTI C	TIC SIN BARRERAS	Usuariosn Certificado en Boyacá - FTSB _2022_MinTIC	POBLACIÓ N EN DISCAPACI DAD DEL MUNICIPIO	DUI TAM A	1	0	0	0	0	SI
MINTI C	TIC SIN BARRERAS	Usuariosn Certificado en Boyacá - FTSB _2022_MinTIC	POBLACIÓ N EN DISCAPACI DAD DEL MUNICIPIO	DUI TAM A	1	0	0	0	0	SI
MINTI C	TIC SIN BARRERAS	Usuariosn Certificado en Boyacá - FTSB _2022_MinTIC	POBLACIÓ N EN DISCAPACI DAD DEL MUNICIPIO	DUI TAM A	1	0	0	0	0	SI
MINTI C	TIC SIN BARRERAS	Usuariosn Certificado en Boyacá - FTSB _2022_MinTIC	POBLACIÓ N EN DISCAPACI DAD DEL MUNICIPIO	DUI TAM A	1	0	0	0	0	SI
MINTI C	TIC SIN BARRERAS	Usuariosn Certificado en Boyacá - FTSB _2022_MinTIC	POBLACIÓ N EN DISCAPACI DAD DEL MUNICIPIO	DUI TAM A	1	0	0	0	0	SI



MINTI C	TIC SIN BARRERAS	Usuariosn Certificado en Boyacá - FTSB _2022_MinTIC	POBLACIÓ N EN DISCAPACI DAD DEL MUNICIPIO	DUI TAM A	1	0	0	0	0	SI
MINTI C	TIC SIN BARRERAS	Usuariosn Certificado en Boyacá - FTSB _2022_MinTIC	POBLACIÓ N EN DISCAPACI DAD DEL MUNICIPIO	DUI TAM A	1	0	0	0	0	SI
MINTI C	TIC SIN BARRERAS	Usuariosn Certificado en Boyacá - FTSB _2022_MinTIC	POBLACIÓ N EN DISCAPACI DAD DEL MUNICIPIO	PAI PA	1	0	0	0	0	SI
MINTI C	TIC SIN BARRERAS	Usuariosn Certificado en Boyacá - FTSB _2022_MinTIC	POBLACIÓ N EN DISCAPACI DAD DEL MUNICIPIO	PAI PA	1	0	0	0	0	SI
MINTI C	TIC SIN BARRERAS	Usuariosn Certificado en Boyacá - FTSB _2022_MinTIC	POBLACIÓ N EN DISCAPACI DAD DEL MUNICIPIO	PAI PA	1	0	0	0	0	SI
MINTI C	TIC SIN BARRERAS	Usuariosn Certificado en Boyacá - FTSB _2022_MinTIC	POBLACIÓ N EN DISCAPACI DAD DEL MUNICIPIO	PAI PA	1	0	0	0	0	SI
MINTI C	TIC SIN BARRERAS	Usuariosn Certificado en Boyacá - FTSB _2022_MinTIC	POBLACIÓ N EN DISCAPACI DAD DEL MUNICIPIO	PAI PA	1	0	0	0	0	SI
MINTI C	TIC SIN BARRERAS	Usuariosn Certificado en Boyacá - FTSB _2022_MinTIC	POBLACIÓ N EN DISCAPACI DAD DEL MUNICIPIO	QUI PAM A	1	0	0	0	0	SI
MINTI C	TIC SIN BARRERAS	Usuariosn Certificado en Boyacá - FTSB _2022_MinTIC	POBLACIÓ N EN DISCAPACI DAD DEL MUNICIPIO	SAM ACÁ	1	0	0	0	0	SI
MINTI C	TIC SIN BARRERAS	Usuariosn Certificado en Boyacá - FTSB _2022_MinTIC	POBLACIÓ N EN DISCAPACI DAD DEL MUNICIPIO	SAM ACÁ	1	0	0	0	0	SI
MINTI C	TIC SIN BARRERAS	Usuariosn Certificado en Boyacá - FTSB _2022_MinTIC	POBLACIÓ N EN DISCAPACI DAD DEL MUNICIPIO	TUN JA	1	0	0	0	0	SI
MINTI C	TIC SIN BARRERAS	Usuariosn Certificado en Boyacá - FTSB _2022_MinTIC	POBLACIÓ N EN DISCAPACI DAD DEL MUNICIPIO	TUN JA	1	0	0	0	0	SI
MINTI C	TIC SIN BARRERAS	Usuariosn Certificado en Boyacá - FTSB _2022_MinTIC	POBLACIÓ N EN DISCAPACI DAD DEL MUNICIPIO	TUN JA	1	0	0	0	0	SI



MINTI C	TIC SIN BARRERAS	Usuariosn Certificado en Boyacá - FTSB _2022_MinTIC	POBLACIÓ N EN DISCAPACI DAD DEL MUNICIPIO	TUN JA	1	0	0	0	0	SI
MINTI C	TIC SIN BARRERAS	Usuariosn Certificado en Boyacá - FTSB _2022_MinTIC	POBLACIÓ N EN DISCAPACI DAD DEL MUNICIPIO	TUN JA	1	0	0	0	0	SI
MINTI C	TIC SIN BARRERAS	Usuariosn Certificado en Boyacá - FTSB _2022_MinTIC	POBLACIÓ N EN DISCAPACI DAD DEL MUNICIPIO	TUN JA	1	0	0	0	0	SI
MINTI C	TIC SIN BARRERAS	Usuariosn Certificado en Boyacá - FTSB _2022_MinTIC	POBLACIÓ N EN DISCAPACI DAD DEL MUNICIPIO	TUN JA	1	0	0	0	0	SI
MINTI C	TIC SIN BARRERAS	Usuariosn Certificado en Boyacá - FTSB _2022_MinTIC	POBLACIÓ N EN DISCAPACI DAD DEL MUNICIPIO	TUN JA	1	0	0	0	0	SI
MINTI C	TIC SIN BARRERAS	Usuariosn Certificado en Boyacá - FTSB _2022_MinTIC	POBLACIÓ N EN DISCAPACI DAD DEL MUNICIPIO	TUN JA	1	0	0	0	0	SI
MINTI C	TIC SIN BARRERAS	Usuariosn Certificado en Boyacá - FTSB _2022_MinTIC	POBLACIÓ N EN DISCAPACI DAD DEL MUNICIPIO	TUN JA	1	0	0	0	0	SI
MINTI C	TIC SIN BARRERAS	Usuariosn Certificado en Boyacá - FTSB _2022_MinTIC	POBLACIÓ N EN DISCAPACI DAD DEL MUNICIPIO	TUN JA	1	0	0	0	0	SI
MINTI C	TIC SIN BARRERAS	Usuariosn Certificado en Boyacá - FTSB _2022_MinTIC	POBLACIÓ N EN DISCAPACI DAD DEL MUNICIPIO	TUN JA	1	0	0	0	0	SI
MINTI C	TIC SIN BARRERAS	Usuariosn Certificado en Boyacá - FTSB _2022_MinTIC	POBLACIÓ N EN DISCAPACI DAD DEL MUNICIPIO	TUN JA	1	0	0	0	0	SI
MINTI C	TIC SIN BARRERAS	Usuariosn Certificado en Boyacá - FTSB _2022_MinTIC	POBLACIÓ N EN DISCAPACI DAD DEL MUNICIPIO	TUN JA	1	0	0	0	0	SI
MINTI C	TIC SIN BARRERAS	Usuariosn Certificado en Boyacá - FTSB _2022_MinTIC	POBLACIÓ N EN DISCAPACI DAD DEL MUNICIPIO	TUN JA	1	0	0	0	0	SI
MINTI C	TIC SIN BARRERAS	Usuariosn Certificado en Boyacá - FTSB _2022_MinTIC	POBLACIÓ N EN DISCAPACI DAD DEL MUNICIPIO	TUN JA	1	0	0	0	0	SI
MINTI C	TIC SIN BARRERAS	Usuariosn Certificado en Boyacá - FTSB _2022_MinTIC	POBLACIÓ N EN DISCAPACI DAD DEL MUNICIPIO	TUN JA	1	0	0	0	0	SI
MINTI C	POR TIC MUJER 2022	Taller Por TIC Mujer	POBLACIÓ N DEL MUNICIPIO	ARC ABU CO	3	0	0	0	0	SI
MINTI C	POR TIC MUJER 2022	Taller Por TIC Mujer	POBLACIÓ N DEL MUNICIPIO	BET ÉITI VA	1	0	0	0	0	SI
MINTI C	POR TIC MUJER 2022	Taller Por TIC Mujer	POBLACIÓ N DEL MUNICIPIO	BOA VITA	5	0	0	0	0	SI



MINTI C	POR TIC MUJER 2022	Taller Por TIC Mujer	POBLACIÓ N DEL MUNICIPIO	BOY ACÁ	89	0	0	0	0	SI
MINTI C	POR TIC MUJER 2022	Taller Por TIC Mujer	POBLACIÓ N DEL MUNICIPIO	BUE NAV ISTA	1	0	0	0	0	SI
MINTI C	POR TIC MUJER 2022	Taller Por TIC Mujer	POBLACIÓ N DEL MUNICIPIO	CAM POH ERM OSO	1	0	0	0	0	SI
MINTI C	POR TIC MUJER 2022	Taller Por TIC Mujer	POBLACIÓ N DEL MUNICIPIO	CER INZ A	1	0	0	0	0	SI
MINTI C	POR TIC MUJER 2022	Taller Por TIC Mujer	POBLACIÓ N DEL MUNICIPIO	CHI NAV ITA	1	0	0	0	0	SI
MINTI C	POR TIC MUJER 2022	Taller Por TIC Mujer	POBLACIÓ N DEL MUNICIPIO	CHI QUI NQU IRÁ	56	0	0	0	0	SI
MINTI C	POR TIC MUJER 2022	Taller Por TIC Mujer	POBLACIÓ N DEL MUNICIPIO	CHI SCA S	1	0	0	0	0	SI
MINTI C	POR TIC MUJER 2022	Taller Por TIC Mujer	POBLACIÓ N DEL MUNICIPIO	CÓ MBI TA	9	0	0	0	0	SI
MINTI C	POR TIC MUJER 2022	Taller Por TIC Mujer	POBLACIÓ N DEL MUNICIPIO	COR RAL ES	24	0	0	0	0	SI
MINTI C	POR TIC MUJER 2022	Taller Por TIC Mujer	POBLACIÓ N DEL MUNICIPIO	DUI TAM A	450	0	0	0	0	SI
MINTI C	POR TIC MUJER 2022	Taller Por TIC Mujer	POBLACIÓ N DEL MUNICIPIO	EL ESP INO	7	0	0	0	0	SI
MINTI C	POR TIC MUJER 2022	Taller Por TIC Mujer	POBLACIÓ N DEL MUNICIPIO	GAR AGO A	1	0	0	0	0	SI
MINTI C	POR TIC MUJER 2022	Taller Por TIC Mujer	POBLACIÓ N DEL MUNICIPIO	GUA TEQ UE	1	0	0	0	0	SI
MINTI C	POR TIC MUJER 2022	Taller Por TIC Mujer	POBLACIÓ N DEL MUNICIPIO	JERI CÓ	1	0	0	0	0	SI
MINTI C	POR TIC MUJER 2022	Taller Por TIC Mujer	POBLACIÓ N DEL MUNICIPIO	MAC ANA L	1	0	0	0	0	SI
MINTI C	POR TIC MUJER 2022	Taller Por TIC Mujer	POBLACIÓ N DEL MUNICIPIO	MAR IPÍ	1	0	0	0	0	SI
MINTI C	POR TIC MUJER 2022	Taller Por TIC Mujer	POBLACIÓ N DEL MUNICIPIO	MIR AFL ORE S	22	0	0	0	0	SI
MINTI C	POR TIC MUJER 2022	Taller Por TIC Mujer	POBLACIÓ N DEL MUNICIPIO	MO NGU Í	79	0	0	0	0	SI
MINTI C	POR TIC MUJER 2022	Taller Por TIC Mujer	POBLACIÓ N DEL MUNICIPIO	MO NIQ UIR Á	1	0	0	0	0	SI
MINTI C	POR TIC MUJER 2022	Taller Por TIC Mujer	POBLACIÓ N DEL MUNICIPIO	MOT AVIT A	90	0	0	0	0	SI



MINTI C	POR TIC MUJER 2022	Taller Por TIC Mujer	POBLACIÓN DEL MUNICIPIO	MUZO	1	0	0	0	0	SI
MINTI C	POR TIC MUJER 2022	Taller Por TIC Mujer	POBLACIÓN DEL MUNICIPIO	NOBOSA	88	0	0	0	0	SI
MINTI C	POR TIC MUJER 2022	Taller Por TIC Mujer	POBLACIÓN DEL MUNICIPIO	NUEVO COLÓN	2	0	0	0	0	SI
MINTI C	POR TIC MUJER 2022	Taller Por TIC Mujer	POBLACIÓN DEL MUNICIPIO	OICATÁ	1	0	0	0	0	SI
MINTI C	POR TIC MUJER 2022	Taller Por TIC Mujer	POBLACIÓN DEL MUNICIPIO	PAEZ	1	0	0	0	0	SI
MINTI C	POR TIC MUJER 2022	Taller Por TIC Mujer	POBLACIÓN DEL MUNICIPIO	PAIPA	147	0	0	0	0	SI
MINTI C	POR TIC MUJER 2022	Taller Por TIC Mujer	POBLACIÓN DEL MUNICIPIO	PAUNA	1	0	0	0	0	SI
MINTI C	POR TIC MUJER 2022	Taller Por TIC Mujer	POBLACIÓN DEL MUNICIPIO	Puerto Boyacá	1	0	0	0	0	SI
MINTI C	POR TIC MUJER 2022	Taller Por TIC Mujer	POBLACIÓN DEL MUNICIPIO	RAMIRÍQUÍ	1	0	0	0	0	SI
MINTI C	POR TIC MUJER 2022	Taller Por TIC Mujer	POBLACIÓN DEL MUNICIPIO	SABOYÁ	2	0	0	0	0	SI
MINTI C	POR TIC MUJER 2022	Taller Por TIC Mujer	POBLACIÓN DEL MUNICIPIO	SAMACÁ	101	0	0	0	0	SI
MINTI C	POR TIC MUJER 2022	Taller Por TIC Mujer	POBLACIÓN DEL MUNICIPIO	SAN LUIS DE GACENO	1	0	0	0	0	SI
MINTI C	POR TIC MUJER 2022	Taller Por TIC Mujer	POBLACIÓN DEL MUNICIPIO	SAN MIGUEL DE SEMA	28	0	0	0	0	SI
MINTI C	POR TIC MUJER 2022	Taller Por TIC Mujer	POBLACIÓN DEL MUNICIPIO	SANTAROSA DE VITERBO	6	0	0	0	0	SI
MINTI C	POR TIC MUJER 2022	Taller Por TIC Mujer	POBLACIÓN DEL MUNICIPIO	SANTANA	1	0	0	0	0	SI
MINTI C	POR TIC MUJER 2022	Taller Por TIC Mujer	POBLACIÓN DEL MUNICIPIO	SIOACHOQUE	9	0	0	0	0	SI
MINTI C	POR TIC MUJER 2022	Taller Por TIC Mujer	POBLACIÓN DEL MUNICIPIO	SOATÁ	1	0	0	0	0	SI
MINTI C	POR TIC MUJER 2022	Taller Por TIC Mujer	POBLACIÓN DEL MUNICIPIO	SOCHA	1	0	0	0	0	SI



MINTI C	POR TIC MUJER 2022	Taller Por TIC Mujer	POBLACIÓN DEL MUNICIPIO	SOGAMOSO	29	0	0	0	0	SI
MINTI C	POR TIC MUJER 2022	Taller Por TIC Mujer	POBLACIÓN DEL MUNICIPIO	SORACÁ	1	0	0	0	0	SI
MINTI C	POR TIC MUJER 2022	Taller Por TIC Mujer	POBLACIÓN DEL MUNICIPIO	SOTAQUIRÁ	1	0	0	0	0	SI
MINTI C	POR TIC MUJER 2022	Taller Por TIC Mujer	POBLACIÓN DEL MUNICIPIO	SUTAMARCHÁN	1	0	0	0	0	SI
MINTI C	POR TIC MUJER 2022	Taller Por TIC Mujer	POBLACIÓN DEL MUNICIPIO	SUTATEENZA	1	0	0	0	0	SI
MINTI C	POR TIC MUJER 2022	Taller Por TIC Mujer	POBLACIÓN DEL MUNICIPIO	TIBANÁ	1	0	0	0	0	SI
MINTI C	POR TIC MUJER 2022	Taller Por TIC Mujer	POBLACIÓN DEL MUNICIPIO	TIBASOSA	69	0	0	0	0	SI
MINTI C	POR TIC MUJER 2022	Taller Por TIC Mujer	POBLACIÓN DEL MUNICIPIO	TINJACÁ	1	0	0	0	0	SI
MINTI C	POR TIC MUJER 2022	Taller Por TIC Mujer	POBLACIÓN DEL MUNICIPIO	TOCA	16	0	0	0	0	SI
MINTI C	POR TIC MUJER 2022	Taller Por TIC Mujer	POBLACIÓN DEL MUNICIPIO	TÓPAGA	5	0	0	0	0	SI
MINTI C	POR TIC MUJER 2022	Taller Por TIC Mujer	POBLACIÓN DEL MUNICIPIO	TOTA	2	0	0	0	0	SI
MINTI C	POR TIC MUJER 2022	Taller Por TIC Mujer	POBLACIÓN DEL MUNICIPIO	TUNJA	654	0	0	0	0	SI
MINTI C	POR TIC MUJER 2022	Taller Por TIC Mujer	POBLACIÓN DEL MUNICIPIO	TUTA	43	0	0	0	0	SI
MINTI C	POR TIC MUJER 2022	Taller Por TIC Mujer	POBLACIÓN DEL MUNICIPIO	VENTAQUEMADA	1	0	0	0	0	SI
MINTI C	POR TIC MUJER 2022	Taller Por TIC Mujer	POBLACIÓN DEL MUNICIPIO	VILLADELEYVA	2	0	0	0	0	SI

ENTIDAD QUE CAPACITA	NOMBRE CAPACITACIÓN	TEMA CAPACITACION	ENTIDAD QUE RECIBIO LA CAPACITACION	MUNICIPIO	TOTAL POBLACIÓN	VULNERABLE				CERTIFICADO
						LGBTIQ+	CABEZA DE FAMILIA	DESPLAZAMIENTO	VICTIMAS	
MINTIC - CPE	Diplomado	Diplomado Edumaker - RUTA 2: Elementos del Entorno	I.E. SUSANA GUILLEMIN - SEDE PRINCIPAL	BELÉN	1	0	0	0	0	SI



MINTIC - CPE	Diplomado	Diplomado Edumaker - RUTA 2: Elementos del Entorno	I.E. TEC SALAMA NCA - SEDE PRINCIPAL	SAMACÁ	1	0	0	0	0	SI
MINTIC - CPE	Diplomado	Diplomado Edumaker - RUTA 2: Elementos del Entorno	I.E. TEC SALAMA NCA - SEDE PRINCIPAL	SAMACÁ	1	0	0	0	0	SI
MINTIC - CPE	Diplomado	Diplomado Edumaker - RUTA 2: Elementos del Entorno	I.E. TEC IND JULIO FLOREZ - SEDE PRINCIPAL	CHIQUINQUIRÁ	1	0	0	0	0	SI
MINTIC - CPE	Diplomado	Diplomado Edumaker - RUTA 2: Elementos del Entorno	I.E. TEC SALAMA NCA - SEDE PRINCIPAL	SAMACÁ	1	0	0	0	0	SI
MINTIC - CPE	Diplomado	Diplomado Edumaker - RUTA 2: Elementos del Entorno	I.E. TECNICA NACIONALIZADA PABLO VI - SEDE PRINCIPAL	CUBARÁ	1	0	0	0	0	SI
MINTIC - CPE	Diplomado	Diplomado Edumaker - RUTA 2: Elementos del Entorno	IE TEC IND ANTONIO RICAURTE - SEDE PRINCIPAL	VILLA DE LEYVA	1	0	0	0	0	SI
MINTIC - CPE	Diplomado	Diplomado Edumaker - RUTA 1: Elementos de Electrónica	I.E. TEC SALAMA NCA - SEDE PRINCIPAL	SAMACÁ	1	0	0	0	0	SI
MINTIC - CPE	Diplomado	Diplomado Edumaker - RUTA 2: Elementos del Entorno	IE JOHN F. KENNEDY - SEDE PRINCIPAL	PUERTO BOYACÁ	1	0	0	0	0	SI



MINTIC - CPE	Diplomado	Diplomado Edumaker - RUTA 2: Elementos del Entorno	IE DE EDUCACION BASICA Y MEDIA TECNICA JOSE ANTONIO PAEZ - SEDE PRINCIPAL	PÁEZ	1	0	0	0	0	SI
MINTIC - CPE	Diplomado	Diplomado Edumaker - RUTA 1: Elementos de Electrónica	I.E. HECTOR JULIO RANGEL QUINTERO - SEDE PRINCIPAL	FLORESTA	1	0	0	0	0	SI
MINTIC - CPE	Diplomado	Diplomado Edumaker - RUTA 1: Elementos de Electrónica	I.E. TECNICO INDUSTRIAL JULIO FLOREZ - SEDE PRINCIPAL	CHIQUINQUIRÁ	1	0	0	0	0	SI
MINTIC - CPE	Diplomado	Diplomado Edumaker - RUTA 2: Elementos del Entorno	I.E. TECNICA PIO ALBERTO FERRO PEÑA - SEDE PRINCIPAL	CHIQUINQUIRÁ	1	0	0	0	0	SI
MINTIC - CPE	Diplomado	Diplomado Edumaker - RUTA 2: Elementos del Entorno	I.E. TECNICA PIO ALBERTO FERRO PEÑA - SEDE PRINCIPAL	CHIQUINQUIRÁ	1	0	0	0	0	SI
MINTIC - CPE	Diplomado	Diplomado Edumaker - RUTA 2: Elementos del Entorno	I.E. LA CANDELARIA - SEDE PRINCIPAL	LA CAPILLA	1	0	0	0	0	SI
MINTIC - CPE	Diplomado	Diplomado Edumaker - RUTA 2: Elementos del Entorno	IE SANTA BARBARA - SEDE PRINCIPAL	SAN PABLO DE BORBUR	1	0	0	0	0	SI
MINTIC - CPE	Diplomado	Diplomado Edumaker - RUTA 2:	IE SANTA BARBARA - SEDE PRINCIPAL	SAN PABLO DE BORBUR	1	0	0	0	0	SI



		Elementos del Entorno	AL							
MINTIC - CPE	Diplomado	Diplomado Edumaker - RUTA 1: Elementos de Electrónica	I.E. RAFAEL BAYONA NINO - SEDE PRINCIPAL	PAIPA	1	0	0	0	0	SI
MINTIC - CPE	Diplomado	Diplomado Edumaker - RUTA 1: Elementos de Electrónica	I.E. TECNICA ZULIA DE MARIPI - SEDE PRINCIPAL	MARIPI	1	0	0	0	0	SI
MINTIC - CPE	Diplomado	Diplomado Edumaker - RUTA 2: Elementos del Entorno	I.E. ANTONIO NARIÑO - SEDE PRINCIPAL	MONQUIRÁ	1	0	0	0	0	SI
MINTIC - CPE	Diplomado	Diplomado Edumaker - RUTA 2: Elementos del Entorno	I.E. ANTONIO NARIÑO - SEDE PRINCIPAL	MONQUIRÁ	1	0	0	0	0	SI
MINTIC - CPE	Diplomado	Diplomado Edumaker - RUTA 2: Elementos del Entorno	I.E. HECTOR JULIO RANGEL QUINTERO - SEDE PRINCIPAL	FLORESTA	1	0	0	0	0	SI
MINTIC - CPE	Diplomado	Diplomado Edumaker - RUTA 2: Elementos del Entorno	COLONIAL LA SALLE	LA UVITA	1	0	0	0	0	SI
MINTIC - CPE	Diplomado	Diplomado Edumaker - RUTA 2: Elementos del Entorno	I.E. ANTONIO NARIÑO - SEDE PRINCIPAL	MONQUIRÁ	1	0	0	0	0	SI
MINTIC - CPE	Diplomado	Diplomado Edumaker - RUTA 1: Elementos del Entorno	I.E. NICOLAS CUERVO Y ROJAS - SEDE PRINCIPAL	OICATÁ	1	0	0	0	0	SI



		os de Electrónica	AL							
MINTIC - CPE	Diploma do	Diploma do Edumaker - RUTA 1: Elementos de Electrónica	COL NAL LA SALLE	LA UVITA	1	0	0	0	0	SI
MINTIC - CPE	Diploma do	Diploma do Edumaker - RUTA 1: Elementos de Electrónica	I.E. NICOLAS CUERVO Y ROJAS - SEDE PRINCIPAL	OICATÁ	1	0	0	0	0	SI
MINTIC - CPE	Diploma do	Diploma do Edumaker - RUTA 1: Elementos de Electrónica	COL NAL LA SALLE	LA UVITA	1	0	0	0	0	SI
MINTIC - CPE	Diploma do	Diploma do Edumaker - RUTA 1: Elementos de Electrónica	I.E.TECN ICA ENRIQUE OLAYA HERRERA - SEDE PRINCIPAL	GUATEQUE E	1	0	0	0	0	SI
MINTIC - CPE	Diploma do	Diploma do Edumaker - RUTA 2: Elementos del Entorno	IE SANTA BARBARA - SEDE PRINCIPAL	SAN PABLO DE BORBUR	1	0	0	0	0	SI
MINTIC - CPE	Diploma do	Diploma do Edumaker - RUTA 1: Elementos de Electrónica	I.E. SERGIO CAMARGO - SEDE PRINCIPAL	MIRAFLOR ES	1	0	0	0	0	SI
MINTIC - CPE	Diploma do	Diploma do Edumaker - RUTA 1: Elementos de Electrónica	IE TEC SAN BARTOLOME - SEDE PRINCIPAL	SUTATENZ A	1	0	0	0	0	SI



MINTIC - CPE	Diplomado	Diplomado Edumaker - RUTA 1: Elementos de Electrónica	I.E. AGROPE CUARIA - SEDE PRINCIPAL	PAJARITO	1	0	0	0	0	SI
MINTIC - CPE	Diplomado	Diplomado Edumaker - RUTA 1: Elementos de Electrónica	I.E. AGROPE CUARIA - SEDE PRINCIPAL	PAJARITO	1	0	0	0	0	SI
MINTIC - CPE	Diplomado	Diplomado Edumaker - RUTA 1: Elementos de Electrónica	I.E. AGROPE CUARIA - SEDE PRINCIPAL	PAJARITO	1	0	0	0	0	SI
MINTIC	En TIC Confío +	Socilización a Instituciones educativas	I.E. Serafín Luengas Chacón	MONQUIRÁ	1	0	0	0	0	NO
MINTIC	En TIC Confío +	Socilización a Instituciones educativas	INSTITUCIÓN EDUCATIVA "SAN PEDRO CLAVE"	CHITARAQUE	1	0	0	0	0	NO
MINTIC	En TIC Confío +	Socilización a Instituciones educativas	Institución Educativa Haydee Camacho Saavedra	TOGÚÍ	1	0	0	0	0	NO
MINTIC	En TIC Confío +	Socilización a Instituciones educativas	Institución educativa técnica Manuel Briceño	BRICEÑO	1	0	0	0	0	NO
MINTIC	En TIC Confío +	Socilización a Instituciones educativas	IE Jhon F Kennedy	PUERTO BOYACÁ	1	0	0	0	0	NO
MINTIC	En TIC Confío +	Socilización a Instituciones educativas	José María Silva Salazar	BUENAVENTA	1	0	0	0	0	NO
MINTIC	En TIC Confío +	Socilización a Instituciones educativas	Institución Educativa José María Silva Salazar	BUENAVENTA	1	0	0	0	0	NO



MINTIC	En TIC Confío +	Socilización a Instituciones educativas	I.E. Alfonso López Pumarejo	LA VICTORIA	1	0	0	0	0	NO
MINTIC	En TIC Confío +	Socilización a Instituciones educativas	SAN PEDRO CLAVER	PUERTO BOYACÁ	1	0	0	0	0	NO
MINTIC	En TIC Confío +	Socilización a Instituciones educativas	IE JUAN PABLO II	SABOYÁ	1	0	0	0	0	NO
MINTIC	En TIC Confío +	Socilización a Instituciones educativas	INSTITUCION EDUCATIVA TECNICA PUERTO SERVEZ	PUERTO BOYACÁ	1	0	0	0	0	NO
MINTIC	En TIC Confío +	Socilización a Instituciones educativas	I.E JOSÉ MARÍA SILVA SALAZAR	BUENAVISTA	1	0	0	0	0	NO
MINTIC	En TIC Confío +	Socilización a Instituciones educativas	I.E Juana Caporal	COPER	1	0	0	0	0	NO
MINTIC	En TIC Confío +	Socilización a Instituciones educativas	Institución Educativa de Sora	SORA	1	0	0	0	0	NO
MINTIC	En TIC Confío +	Socilización a Instituciones educativas	San Pedro Claver	CHITARAQUE	1	0	0	0	0	NO
MINTIC	En TIC Confío +	Socilización a Instituciones educativas	Institución Educativa Nuestra Señora De la Candelaria	RÁQUIRA	1	0	0	0	0	NO
MINTIC	En TIC Confío +	Socilización a Instituciones educativas	José María Silva Salazar	BUENAVISTA	1	0	0	0	0	NO
MINTIC	En TIC Confío +	Socilización a Instituciones educativas	Institución Educativa Técnica Manuel Briceño	BRICEÑO	1	0	0	0	0	NO



MINTIC	En TIC Confío +	Socilización a Instituciones educativas	IE Juana Caporal	COPER	1	0	0	0	0	NO
MINTIC	En TIC Confío +	Socilización a Instituciones educativas	I. E. Técnica Alfonso Vanegas Sierra	SAN MIGUEL DE SEMA	1	0	0	0	0	NO
MINTIC	En TIC Confío +	Socilización a Instituciones educativas	INSTITUCIÓN EDUCATIVA TÉCNICO INDUSTRIAL JULIO FLÓREZ	CHIQUINQUIRÁ	1	0	0	1	0	NO
MINTIC	En TIC Confío +	Socilización a Instituciones educativas	IE ANTONIA SANTOS	PUERTO BOYACÁ	1	0	0	0	0	NO
MINTIC	En TIC Confío +	Socilización a Instituciones educativas	Alfonso Lopez Pumarejo	LA VICTORIA	1	0	0	0	0	NO
MINTIC	En TIC Confío +	Socilización a Instituciones educativas	Institución Educativa Liceo Nacional José Joaquín Casas	CHIQUINQUIRÁ	1	0	0	0	0	NO
MINTIC	En TIC Confío +	Socilización a Instituciones educativas	I. E. Antonia Santos	PUERTO BOYACÁ	1	0	0	0	0	NO
MINTIC	En TIC Confío +	Socilización a Instituciones educativas	I.E John F. Kennedy	PUERTO BOYACÁ	1	0	0	0	0	NO
MINTIC	En TIC Confío +	Socilización a Instituciones educativas	I. E zulía de Maripi	MARIPI	1	0	0	0	0	NO
MINTIC	En TIC Confío +	Socilización a Instituciones educativas	Institución educativa San Ignacio de Loyola	OTANCHE	1	0	0	0	0	NO
MINTIC	En TIC Confío +	Socilización a Instituciones	HAYDEE CAMACHO SAAVED	TOGÚÍ	1	0	0	0	0	NO



		educativas	RA							
MINTIC	En TIC Confío +	Socilización a Instituciones educativas	Institución Educativa Técnica Antonio Ricaurte	TUNJA	1	0	0	0	0	NO
MINTIC	En TIC Confío +	Socilización a Instituciones educativas	HERNANDO GELVEZ SUAREZ	MONIQUIRÁ	1	0	0	0	0	NO
MINTIC	En TIC Confío +	Socilización a Instituciones educativas	IET MANUEL BRICEÑO	BRICEÑO	1	0	0	0	0	NO
MINTIC	En TIC Confío +	Socilización a Instituciones educativas	sedboyaca	MARIPI	1	0	1	0	0	NO
MINTIC	En TIC Confío +	Socilización a Instituciones educativas	I.E. JOSÉ MARÍA SILVA SALAZAR	BUENAVISTA	1	0	0	0	0	NO
MINTIC	En TIC Confío +	Socilización a Instituciones educativas	IE Gustavo Romero Hernández	TIBANÁ	1	0	0	0	0	NO
MINTIC	En TIC Confío +	Socilización a Instituciones educativas	IE Gustavo Romero Hernández	TIBANÁ	1	0	0	0	0	NO
MINTIC	En TIC Confío +	Socilización a Instituciones educativas	IE GUSTAVO ROMERO HERNANDEZ	TIBANÁ	1	0	0	0	0	NO
MINTIC	En TIC Confío +	Socilización a Instituciones educativas	I.E. Andrés Romero Arévalo	TIBANÁ	1	0	0	0	0	NO
MINTIC	En TIC Confío +	Socilización a Instituciones educativas	I.E. NUESTRA SEÑORA DE LA ANTIGUA-NUEVO COLON	NUEVO COLÓN	1	0	0	0	0	NO



MINTIC	En TIC Confío +	Socilización a Instituciones educativas	IET Agrícola San Rafael	RONDÓN	1	0	0	0	0	NO
MINTIC	En TIC Confío +	Socilización a Instituciones educativas	I.E. NUESTRA SEÑORA DE LA ANTIGUA NUEVO COLON	NUEVO COLÓN	1	0	0	0	0	NO
MINTIC	En TIC Confío +	Socilización a Instituciones educativas	Institución Educativa Técnica San Ignacio	UMBÍTA	1	0	0	0	0	NO
MINTIC	En TIC Confío +	Socilización a Instituciones educativas	I.E. Nuestra Señora de la Antigua	NUEVO COLÓN	1	0	0	0	0	NO
MINTIC	En TIC Confío +	Socilización a Instituciones educativas	Institución Educativa Naguata	RAMIRIQUI	1	0	0	0	0	NO
MINTIC	En TIC Confío +	Socilización a Instituciones educativas	Institución Educativa de Boyaca	BOYACÁ	1	0	0	0	0	NO
MINTIC	En TIC Confío +	Socilización a Instituciones educativas	CONCHA MEDINA DE SILVA	MUZO	1	0	0	0	0	NO
MINTIC	En TIC Confío +	Socilización a Instituciones educativas	Institución Educativa La Candelaria	LA CAPILLA	1	0	0	0	0	NO
MINTIC	En TIC Confío +	Socilización a Instituciones educativas	I.E.T. Valle de Tenza	GUATEQUE	1	0	0	0	0	NO
MINTIC	En TIC Confío +	Socilización a Instituciones educativas	I.E. SOCHAQUIRA ABAJO	GUAYATÁ	1	0	0	0	0	NO
MINTIC	En TIC Confío +	Socilización a Instituciones educativas	Jacinto Vega	SANTA MARÍA	1	0	0	0	0	NO



MINTIC	En TIC Confío +	Socilización a Instituciones educativas	IE. Francisco José de Caldas	CALDAS	1	0	0	0	0	NO
MINTIC	En TIC Confío +	Socilización a Instituciones educativas	Institución educativa técnica Antonio Ricaurte	SANTANA	1	0	0	0	0	NO
MINTIC	En TIC Confío +	Socilización a Instituciones educativas	INSTITUCION EDUCATIVA TECNICA AGROPECUARIA	VIRACACHÁ	1	0	0	0	0	NO
MINTIC	En TIC Confío +	Socilización a Instituciones educativas	IE Naguata	RAMIRIQUI	1	0	1	0	0	NO
MINTIC	En TIC Confío +	Socilización a Instituciones educativas	I.E.SANTO DOMINGO SAVIO	CIÉNEGA	1	0	0	0	0	NO
MINTIC	En TIC Confío +	Socilización a Instituciones educativas	Tecnica agrpecuaria	VIRACACHÁ	1	0	0	0	0	NO
MINTIC	En TIC Confío +	Socilización a Instituciones educativas	INSTITUCION EDUCATIVA DE BOYACA	BOYACÁ	1	0	0	0	0	NO
MINTIC	En TIC Confío +	Socilización a Instituciones educativas	I.E. SANTO DOMINGO SAVIO	CIÉNEGA	1	0	0	0	0	NO
MINTIC	En TIC Confío +	Socilización a Instituciones educativas	Institución educativa Técnica San rafael	RONDÓN	1	0	0	0	0	NO
MINTIC	En TIC Confío +	Socilización a Instituciones educativas	INSTITUCION EDUCATIVA ENRIQUE SUAREZ	ALMEIDA	1	0	0	0	0	NO
MINTIC	En TIC Confío +	Socilización a Instituciones educativas	Institución Educativa Técnica San Bartolome	SUTATENZÁ	1	0	0	0	0	NO



MINTIC	En TIC Confío +	Socilización a Instituciones educativas	INSTITUCION EDUCATIVA ENRIQUE SUAREZ. ALMEIDA - BOYACA	ALMEIDA	1	0	0	0	0	NO
MINTIC	En TIC Confío +	Socilización a Instituciones educativas	INSTITUCION EDUCATIVA ENRIQUE SUAREZ	ALMEIDA	1	0	0	0	0	NO
MINTIC	En TIC Confío +	Socilización a Instituciones educativas	IE LOS NARANJOS	SUTATENZA	1	0	0	0	0	NO
MINTIC	En TIC Confío +	Socilización a Instituciones educativas	I.E.T. San Luis de Garagoa	GARAGOA	1	0	0	0	0	NO
MINTIC	En TIC Confío +	Socilización a Instituciones educativas	INSTITUCION EDUCATIVA TECNICA MARIA AUXILIADORA	BOYACÁ	0	0	0	0	0	NO
MINTIC	En TIC Confío +	Socilización a Instituciones educativas	IE SERGIO CAMARGO	MIRAFLORES	0	0	0	0	0	NO
MINTIC	En TIC Confío +	Socilización a Instituciones educativas	Institución educativa Sergio Camargo	MIRAFLORES	0	0	0	0	0	NO
MINTIC	En TIC Confío +	Socilización a Instituciones educativas	IE LIBARDO CUERVO PATARR OYO	ZETAQUIRA	0	0	0	0	0	NO
MINTIC	En TIC Confío +	Socilización a Instituciones educativas	Institución Educativa Técnica de Nobsa	NOBSA	0	0	0	0	0	NO
MINTIC	En TIC Confío +	Socilización a Instituciones educativas	Institución Educativa Juan Jose Reyes Patria	GÁMEZA	0	0	0	0	0	NO



MINTIC	En TIC Confío +	Socilización a Instituciones educativas	IETA Lisandro Cely de Mongua	MONGUA	0	0	0	0	0	NO
MINTIC	En TIC Confío +	Socilización a Instituciones educativas	I. E Roberto Franco Isaza	TIBASOSA	0	0	0	0	0	NO
MINTIC	En TIC Confío +	Socilización a Instituciones educativas	I.E.INDA LECIO VASQUEZ	PESCA	0	0	0	0	0	NO
MINTIC	En TIC Confío +	Socilización a Instituciones educativas	Institución Educativa Vado Castro	TÓPAGA	0	0	0	0	0	NO
MINTIC	En TIC Confío +	Socilización a Instituciones educativas	Región Sur	AQUITANIA	0	0	0	0	0	NO
MINTIC	En TIC Confío +	Socilización a Instituciones educativas	IE Técnica Juan José Samaniego	CORRALES	0	0	1	0	0	NO
MINTIC	En TIC Confío +	Socilización a Instituciones educativas	Institución Educativa Técnica La Libertad	TUTAZA	0	0	0	0	0	NO
MINTIC	En TIC Confío +	Socilización a Instituciones educativas	Jaime Ruiz Carrillo	CHISCAS	0	0	0	0	0	NO
MINTIC	En TIC Confío +	Socilización a Instituciones educativas	INSTITUCION EDUCATIVA TECNICA SAN DIEGO DE ALCALA	GUACAMAYAS	1	0	1	0	0	NO
MINTIC	En TIC Confío +	Socilización a Instituciones educativas	I.E Normal Superior Nuestra Señora del Rosario	GUICAN	1	0	0	0	0	NO
MINTIC	En TIC Confío +	Socilización a Instituciones educativas	IE Juan José Rondón	SOATÁ	1	0	0	0	0	NO



MINTIC	En TIC Confío +	Socilización a Instituciones educativas	Institución Educativa San Luis Beltrán	COVARAC HÍA	1	0	0	0	0	NO
MINTIC	En TIC Confío +	Socilización a Instituciones educativas	Institución Educativa Lucas Caballero Calderón	TIPACOQUE	1	0	0	0	0	NO
MINTIC	En TIC Confío +	Socilización a Instituciones educativas	Institución Educativa Paz y Libertad	SAN MATEO	1	0	0	0	0	NO
MINTIC	En TIC Confío +	Socilización a Instituciones educativas	Institución Educativa Juan José Rondón	SOATÁ	1	0	0	0	0	NO
MINTIC	En TIC Confío +	Socilización a Instituciones educativas	I.E.EL CHAPETON	SAN MATEO	1	0	0	0	0	NO
MINTIC	En TIC Confío +	Socilización a Instituciones educativas	Institución Educativa Técnica y Académica Nuestra Señora del Rosario	BOAVITA	1	0	0	0	0	NO
MINTIC	En TIC Confío +	Socilización a Instituciones educativas	Institución Educativa El Cardón	EL COCUI	1	0	0	0	0	NO
MINTIC	En TIC Confío +	Socilización a Instituciones educativas	Institución Educativa	SAN MATEO	2	0	1	0	0	NO
MINTIC	En TIC Confío +	Socilización a Instituciones educativas	Institución Educativa San Luis Beltrán	COVARAC HÍA	1	0	0	0	0	NO
MINTIC	En TIC Confío +	Socilización a Instituciones educativas	INSTITUCIÓN EDUCATIVA JUAN JOSE RONDON	SOATÁ	1	0	1	0	0	NO
MINTIC	En TIC Confío +	Socilización a Instituciones educativas	I.E Cascajal	EL ESPINO	1	0	0	0	0	NO



MINTIC	En TIC Confío +	Socilización a Instituciones educativas	Institución Educativa Juan José Rondón	SOATÁ	1	0	0	0	0	NO
MINTIC	En TIC Confío +	Socilización a Instituciones educativas	Institución Educativa Técnica Agroindustrial	EL ESPINO	1	0	0	0	0	NO
MINTIC	En TIC Confío +	Socilización a Instituciones educativas	I.E. Jaime Ruiz Carrillo de Chiscas	CHISCAS	1	0	0	0	0	NO
MINTIC	En TIC Confío +	Socilización a Instituciones educativas	IE Agroindustrial El Espino	EL ESPINO	1	0	0	0	0	NO
MINTIC	En TIC Confío +	Socilización a Instituciones educativas	Secretaría de Educación de Boyacá	GUACAMAYAS	1	0	0	0	0	NO
MINTIC	En TIC Confío +	Socilización a Instituciones educativas	I E T "Lucas Caballero Calderón"	TIPACOQUE	1	0	0	0	0	NO
MINTIC	En TIC Confío +	Socilización a Instituciones educativas	Institución Educativa Juan José Rondón	SOATÁ	1	0	0	0	0	NO
MINTIC	En TIC Confío +	Socilización a Instituciones educativas	I E Sergio Camargo de Miraflores	MIRAFLORES	1	0	0	0	0	NO
MINTIC	En TIC Confío +	Socilización a Instituciones educativas	Institución Educativa Jorge Clemente Palacios Tibasosa.	TIBASOSA	1	0	0	0	0	NO
MINTIC	En TIC Confío +	Socilización a Instituciones educativas	I.E Jorge Clemente Palacios	TIBASOSA	1	0	0	0	0	NO
MINTIC	En TIC Confío +	Socilización a Instituciones educativas	I E T A	CHISCAS	1	0	0	0	0	NO



MINTIC	En TIC Confío +	Socilización a Instituciones educativas	IE Luis Manuel Parra Caro	SATIVANO RTE	1	0	0	0	0	NO
MINTIC	En TIC Confío +	Socilización a Instituciones educativas	Institución Educativa Cascajal	EL ESPINO	1	0	0	0	0	NO
MINTIC - CPE	Diplomado	Diplomado Edumaker - RUTA 2: Elementos del Entorno	I.E. JOSE CAYETANO VASQUEZ - SEDE PRINCIPAL	CIÉNEGA	1	0	0	0	0	SI
MINTIC	En TIC Confío +	Socilización a Instituciones educativas	Escuela Normal Superior Sagrado Corazón	CHITA	1	0	0	0	0	NO
MINTIC	En TIC Confío +	Socilización a Instituciones educativas	institucion tecnica de Paz de Rio	PAZ DE RÍO	1	0	0	0	0	NO
MINTIC	En TIC Confío +	Socilización a Instituciones educativas	IETA PAJARITO SEDBOYACA	PAJARITO	1	0	0	0	0	NO
MINTIC	En TIC Confío +	Socilización a Instituciones educativas	SEÑOR DE LOS MILAGROS	SATIVASUR	1	0	0	0	0	NO
MINTIC	En TIC Confío +	Socilización a Instituciones educativas	Institución Educativa Indalecio Vásquez	PESCA	1	0	0	0	0	NO
MINTIC - CPE	Diplomado	Diplomado Edumaker - RUTA 2: Elementos del Entorno	I.E. ARMANDO SOLANO - SEDE PRINCIPAL	PAIPA	1	0	0	0	0	SI
MINTIC - CPE	Diplomado	Diplomado Edumaker - RUTA 1: Elementos de Electrónica	I.E. ANTONIO NARIÑO - SEDE PRINCIPAL	MONIQUIRÁ	1	0	0	0	0	SI



MINTIC	En TIC Confío +	Socilización a Instituciones educativas	I.E. TECNICO INDUSTRIAL MARISCAL SUCRE	BOAVITA	1	0	0	0	0	NO
MINTIC	Inclusión TIC	Proyectos Inclusión TIC	Alcaldía	GUACAMAYAS	1	0	0	0	0	NO
MINTIC	Inclusión TIC	Proyectos Inclusión TIC	Alcaldía de Beteitiva	BETÉITIVA	1	0	0	0	0	NO
MINTIC	Inclusión TIC	Proyectos Inclusión TIC	ALCALDIA CUCAITA	CUCAITA	1	0	0	0	0	NO
MINTIC	Inclusión TIC	Proyectos Inclusión TIC	Alcaldía municipal de chiquiza	CHÍQUIZA	1	0	0	0	0	NO
MINTIC	Inclusión TIC	Proyectos Inclusión TIC	Alcaldía del Municipio de Santa Maria Boyaca	SANTA MARÍA	1	0	0	0	0	NO
MINTIC	Inclusión TIC	Proyectos Inclusión TIC	ALCALDIA MUNICIPAL	CHITA	1	0	1	0	0	NO
MINTIC	Inclusión TIC	Proyectos Inclusión TIC	Alcaldía	EL ESPINO	1	0	0	0	0	NO
MINTIC	Inclusión TIC	Proyectos Inclusión TIC	COMISARIA DE FAMILIA	MARIPI	1	0	0	0	0	NO
MINTIC	Inclusión TIC	Proyectos Inclusión TIC	Alcaldía de Cúitva	CUÍTIVA	1	0	0	0	0	NO
MINTIC	Inclusión TIC	Proyectos Inclusión TIC	ALCALDIA MUNICIPAL DE MOTAVITA	MOTAVITA	1	0	0	0	0	NO
MINTIC	Inclusión TIC	Proyectos Inclusión TIC	Alcaldía Municipal de Muzo Boyacá	MUZO	1	0	0	0	0	NO
MINTIC	Inclusión TIC	Proyectos Inclusión TIC	Alcaldía	GUACAMAYAS	1	0	0	0	0	NO
MINTIC	Inclusión TIC	Proyectos Inclusión TIC	Alcaldía Municipal	LA UVITA	1	0	0	0	0	NO
MINTIC	Inclusión TIC	Proyectos Inclusión TIC	Alcaldía Chitaraque	CHITARAQUE	1	0	0	0	0	NO



MINTIC	Inclusión TIC	Proyectos Inclusión TIC	Alcaldía municipal de Soraca	SORACÁ	1	0	0	0	0	NO
MINTIC	Inclusión TIC	Proyectos Inclusión TIC	Alcaldía de Nuevo Colón Boyacá	NUEVO COLÓN	1	0	0	0	0	NO
MINTIC	Inclusión TIC	Proyectos Inclusión TIC	Alcaldía de Cómbita	CÓMBITA	1	0	0	0	0	NO
MINTIC	Inclusión TIC	Proyectos Inclusión TIC	Alcaldía tota	TOTA	1	0	1	0	0	NO
MINTIC	Inclusión TIC	Proyectos Inclusión TIC	Alcaldía Municipal	SANTA ROSA DE VITERBO	1	0	0	0	0	NO
MINTIC	Inclusión TIC	Proyectos Inclusión TIC	ALCALDIA MUNICIPAL	LA UVITA	1	0	0	0	0	NO
MINTIC	Inclusión TIC	Proyectos Inclusión TIC	Alcaldía de Zetaquirá	ZETAQUIRÁ	1	0	0	0	0	NO
MINTIC	Inclusión TIC	Proyectos Inclusión TIC	ALCALDIA MUNICIPAL DE TIBASOSA	TIBASOSA	1	0	0	0	0	NO
MINTIC	Inclusión TIC	Proyectos Inclusión TIC	Alcaldía	TOCA	1	0	0	0	0	NO
MINTIC	Inclusión TIC	Proyectos Inclusión TIC	Alcaldía	SOMONDOCO	1	0	0	0	0	NO
MINTIC	Inclusión TIC	Proyectos Inclusión TIC	Alcaldía Soatá, Secretaría de Salud y Desarrollo Social	SOATÁ	1	0	0	0	0	NO
MINTIC	Inclusión TIC	Proyectos Inclusión TIC	Alcaldía municipal de Almeida	ALMEIDA	1	0	1	0	0	NO
MINTIC	Inclusión TIC	Proyectos Inclusión TIC	ALCALDIA MUNICIPAL	COVARAC HÍA	1	0	0	0	0	NO
MINTIC	Inclusión TIC	Proyectos Inclusión TIC	Alcaldía de Betétiva	BETÉITIVA	1	0	0	0	0	NO
MINTIC	Inclusión TIC	Proyectos Inclusión TIC	Alcaldía La Capilla	LA CAPILLA	1	0	0	0	0	NO
MINTIC	Inclusión TIC	Proyectos Inclusión TIC	Alcaldía	GARAGOA	1	0	0	0	0	NO



MINTIC	Inclusión TIC	Proyectos Inclusión TIC	Alcaldía Municipal de Jenesano	JENESANO	1	0	0	0	0	NO
MINTIC	Inclusión TIC	Proyectos Inclusión TIC	Alcaldía	SOCHA	1	0	0	1	0	NO
MINTIC	Inclusión TIC	Proyectos Inclusión TIC	Alcaldía Tunungua	TUNUNGUÁ	1	0	0	0	0	NO
MINTIC	Inclusión TIC	Proyectos Inclusión TIC	Alcaldía	EL COCUY	1	0	0	0	0	NO
MINTIC	Inclusión TIC	Proyectos Inclusión TIC	ALCALDIA	LABRANZA GRANDE	1	0	0	0	0	NO
MINTIC	Inclusión TIC	Proyectos Inclusión TIC	Alcaldía Municipal de Tenza	TENZA	1	0	0	0	0	NO
MINTIC	Inclusión TIC	Proyectos Inclusión TIC	Alcaldía municipal de Jericó	JERICÓ	1	0	0	0	0	NO
MINTIC	Inclusión TIC	Proyectos Inclusión TIC	COMISARIA DE FAMILIA	ALMEIDA	1	0	0	0	0	NO
MINTIC	Inclusión TIC	Proyectos Inclusión TIC	ALCALDIA MUNICIPAL DE CHITARAQUE	CHITARAQUE	1	0	0	0	0	NO
MINTIC	Inclusión TIC	Proyectos Inclusión TIC	Apoyo referente discapacidad alcaldía municipio de Güicán	GÜICÁN	1	0	0	0	0	NO
MINTIC	Inclusión TIC	Proyectos Inclusión TIC	Alcaldía duitama	DUITAMA	1	0	0	0	0	NO
MINTIC	Inclusión TIC	Proyectos Inclusión TIC	Comisaría de Familia de Almeida	ALMEIDA	1	0	0	0	0	NO
MINTIC	Inclusión TIC	Proyectos Inclusión TIC	Ventaquemada	VENTAQUEMADA	1	0	0	0	0	NO
MINTIC	Inclusión TIC	Proyectos Inclusión TIC	ALCALDIA	BOAVITA	1	0	0	0	0	NO
MINTIC	Inclusión TIC	Proyectos Inclusión TIC	Alcaldía Oicatá	OICATÁ	1	0	0	0	0	NO



MINTIC	Inclusión TIC	Proyectos Inclusión TIC	SECRETARIA DE DESARROLLO SOCIAL, ALCALDÍA MUNICIPAL	TIBANÁ	1	0	0	0	0	NO
MINTIC	Inclusión TIC	Proyectos Inclusión TIC	alcaldía gachantiva	GACHANTIVÁ	1	0	0	0	0	NO
MINTIC	Inclusión TIC	Proyectos Inclusión TIC	Alcaldía garagoa	GARAGOA	1	0	0	0	0	NO
MINTIC	Inclusión TIC	Proyectos Inclusión TIC	Alcaldía Municipio de -chiquinquirá- Boyaca	CHIQUINQUIRÁ	1	0	0	0	0	NO
MINTIC	Inclusión TIC	Proyectos Inclusión TIC	Alcaldía	CORRALES	1	0	0	0	0	NO
MINTIC	Inclusión TIC	Proyectos Inclusión TIC	Comisaria de Familia Almeida	ALMEIDA	1	0	0	0	0	NO
MINTIC	Inclusión TIC	Proyectos Inclusión TIC	Alcaldía San José de pare	SAN JOSÉ DE PARE	1	0	0	0	0	NO
MINTIC	Inclusión TIC	Proyectos Inclusión TIC	ALCALDIA MUNICIPAL DE TINJACA	TINJACÁ	1	0	0	0	0	NO
MINTIC	Inclusión TIC	Proyectos Inclusión TIC	ALCALDIA MUNICIPAL DE JENESANO9	JENESANO	1	0	0	0	0	NO
MINTIC	Inclusión TIC	Proyectos Inclusión TIC	Alcaldía Municipal chinavita	CHINAVITA	1	0	0	0	0	NO
MINTIC	Inclusión TIC	Proyectos Inclusión TIC	ALCALDIA SAN LUIS DE GACENO BOYACÁ	SAN LUIS DE GACENO	1	0	0	0	0	NO
MINTIC	Inclusión TIC	Proyectos Inclusión TIC	Alcaldía	AQUITANI A	1	0	0	0	0	NO
MINTIC	Inclusión TIC	Proyectos Inclusión TIC	Alcaldía de Iza Boyaca	IZA	1	0	0	0	0	NO
MINTIC	Inclusión TIC	Proyectos Inclusión TIC	ALCALDIA	SAN JOSÉ DE PARE	1	0	0	0	0	NO
MINTIC	Inclusión TIC	Proyectos	Alcaldía	QUÍPAMA	1	0	0	1	0	NO



		Inclusión TIC								
MINTIC	Inclusión TIC	Proyectos Inclusión TIC	Alcaldía	TUTAZÁ	1	0	0	0	0	NO
MINTIC	Inclusión TIC	Proyectos Inclusión TIC	ALCALDIA	SIACHOQUE	1	0	0	0	0	NO
MINTIC	Inclusión TIC	Proyectos Inclusión TIC	ALCALDIA MUNICIPAL DE BELEN	BELÉN	1	0	0	0	0	NO
MINTIC	Inclusión TIC	Proyectos Inclusión TIC	ALCALDIA MUNICIPAL DE TOPAGA	TÓPAGA	1	0	0	0	0	NO
MINTIC	Inclusión TIC	Proyectos Inclusión TIC	Alcaldía	QUÍPAMA	1	0	0	0	0	NO
MINTIC	Inclusión TIC	Proyectos Inclusión TIC	Alcaldía	PAYA	1	0	1	0	0	NO
MINTIC	Inclusión TIC	Proyectos Inclusión TIC	ALCALDIA MUNICIPAL DE SAN LUIS DE GACENO	SAN LUIS DE GACENO	1	0	0	0	0	NO
MINTIC	Inclusión TIC	Proyectos Inclusión TIC	Alcaldía de Tipacoque	TIPACOQUE	1	0	0	0	0	NO
MINTIC	Inclusión TIC	Proyectos Inclusión TIC	Alcaldía Municipal San Jose de Pare	SAN JOSÉ DE PARE	1	0	0	0	0	NO
MINTIC	Inclusión TIC	Proyectos Inclusión TIC	COMISARIA DE FAMILIA DE SAN MIGUEL DE SEMA	SAN MIGUEL DE SEMA	1	0	0	0	0	NO
MINTIC	Inclusión TIC	Proyectos Inclusión TIC	Alcaldía	SANTANA	1	0	0	0	0	NO
MINTIC	Inclusión TIC	Proyectos Inclusión TIC	ALCALDIA SACHICA	SÁCHICA	1	0	1	0	0	NO
MINTIC	Inclusión TIC	Proyectos Inclusión TIC	Enlace Municipal Soata referente de discapacidad	SOATÁ	1	0	1	0	0	NO



MINTIC	Inclusión TIC	Proyectos Inclusión TIC	Secretaría TIC y Gobierno Abierta de Boyacá	TUNJA	1	0	0	0	0	NO
MINTIC	Inclusión TIC	Proyectos Inclusión TIC	Alcaldía de Páez Boyacá	PÁEZ	1	0	0	0	0	NO
MINTIC	Inclusión TIC	Proyectos Inclusión TIC	Alcaldía Municipal	PUERTO BOYACÁ	1	0	0	0	0	NO
MINTIC	Inclusión TIC	Proyectos Inclusión TIC	ALCALDIA MUNICIPAL DE MONQUIRA	MONQUIRÁ	1	0	1	0	0	NO
MINTIC	Inclusión TIC	Proyectos Inclusión TIC	Alcaldía de Guateque	GUATEQUE	1	0	0	0	0	NO
MINTIC	Inclusión TIC	Proyectos Inclusión TIC	Alcaldía Municipio de Monguí	MONGUÍ	1	0	0	0	0	NO
MINTIC	Inclusión TIC	Proyectos Inclusión TIC	Alcaldía Municipal de Sotaquirá - Boyacá	SOTAQUIRÁ	1	0	0	0	0	NO
MINTIC	Inclusión TIC	Proyectos Inclusión TIC	Alcaldía de Saboya	SABOYÁ	1	0	0	0	0	NO
MINTIC	Inclusión TIC	Proyectos Inclusión TIC	SECRETARIA DE LA MUJER E INCLUSIÓN SOCIAL	SOGAMOSÓ	1	0	0	0	0	NO
MINTIC	Inclusión TIC	Proyectos Inclusión TIC	Secretaría de desarrollo económico y social Quípama Boyaca	QUÍPAMA	1	0	1	0	0	NO
MINTIC	Inclusión TIC	Proyectos Inclusión TIC	Alcaldía Municipal de Sativasur	SATIVASUR	1	0	0	0	0	NO
MINTIC	Inclusión TIC	Proyectos Inclusión TIC	N/A	CHISCAS	1	0	0	0	0	NO
MINTIC	Inclusión TIC	Proyectos Inclusión TIC	Alcaldía de Chiquinquirá, Boyacá	CHIQUINQUIRÁ	1	0	0	0	0	NO
MINTIC	Inclusión TIC	Proyectos Inclusión TIC	ALCALDIA MUNICIPAL SANTA	SANTA SOFÍA	1	0	0	0	0	NO



			SOFIA - BOYACA							
MINTIC	Inclusión TIC	Proyectos Inclusión TIC	Alcaldía de Campohermoso	CAMPOHERMOSO	1	0	0	0	0	NO
MINTIC	Inclusión TIC	Proyectos Inclusión TIC	Alcaldía Tipacoque	TIPACOQUE	1	0	0	0	0	NO
MINTIC	Inclusión TIC	Proyectos Inclusión TIC	Alcaldía	PAJARITO	1	0	0	0	0	NO
MINTIC	Inclusión TIC	Proyectos Inclusión TIC	Alcaldía Municipal de Almeida	ALMEIDA	1	0	1	0	0	NO
MINTIC	Inclusión TIC	Proyectos Inclusión TIC	Alcaldía de Tuta	TUTA	1	0	0	0	0	NO
MINTIC	Inclusión TIC	Proyectos Inclusión TIC	Alcaldía Campohermoso Boyaca	CAMPOHERMOSO	1	0	0	0	0	NO
MINTIC	Inclusión TIC	Proyectos Inclusión TIC	Alcaldía Municipal de Saboyá	SABOYÁ	1	0	0	0	0	NO
MINTIC	Inclusión TIC	Proyectos Inclusión TIC	Alcaldía Municipal de Cóbbita	CÓMBITA	1	0	0	0	0	NO
MINTIC	Inclusión TIC	Proyectos Inclusión TIC	Alcaldía	MONGUI	1	0	0	0	0	NO
MINTIC	Inclusión TIC	Proyectos Inclusión TIC	Alcaldía Municipal La Victoria Boyaca	LA VICTORIA	1	0	0	0	0	NO
MINTIC	Inclusión TIC	Proyectos Inclusión TIC	ALCADI A MIRAFLORES	MIRAFLORES	1	0	0	0	0	NO
MINTIC	Inclusión TIC	Proyectos Inclusión TIC	ALCALDIA DE PUERTO BOYACA	PUERTO BOYACÁ	1	0	0	0	0	NO
MINTIC	Inclusión TIC	Proyectos Inclusión TIC	Alcaldía Municipal de Busbanzá	BUSBANZÁ	1	0	0	0	0	NO
MINTIC	Inclusión TIC	Proyectos Inclusión TIC	Alcaldía Boyacá Boyacá	BOYACÁ	1	0	0	0	0	NO
MINTIC	Inclusión TIC	Proyectos Inclusión TIC	Secretaría De integración social	BOYACÁ	1	0	0	0	0	NO
MINTIC	Inclusión TIC	Proyectos Inclusión TIC	Alcaldía de Tibasosa	TIBASOSA	1	0	0	0	0	NO



MINTIC	Inclusión TIC	Proyectos Inclusión TIC	Alcaldía el espino	EL ESPINO	1	0	0	0	0	NO
MINTIC	Inclusión TIC	Proyectos Inclusión TIC	ALCALDIA MUNICIPAL DE PAUNA	PAUNA	1	0	0	0	0	NO
MINTIC	Inclusión TIC	Proyectos Inclusión TIC	ALCALDIA	RAMIRQUI	1	0	0	0	0	NO
MINTIC	Inclusión TIC	Proyectos Inclusión TIC	ALCALDIA MUNICIPAL DE LA UVITA	LA UVITA	1	0	0	0	0	NO
MINTIC	Inclusión TIC	Proyectos Inclusión TIC	Alcaldía de Tunja - Oficina de Discapacidad	TUNJA	1	0	0	0	0	NO
MINTIC	Inclusión TIC	Proyectos Inclusión TIC	Alcaldía municipal	CHIVOR	1	0	0	0	0	NO
MINTIC	Inclusión TIC	Proyectos Inclusión TIC	Alcaldía secretaria de Gobierno	SOCOTÁ	1	0	0	0	0	NO
MINTIC	Inclusión TIC	Proyectos Inclusión TIC	ALCALDIA SOATA BOYACA	SOATÁ	1	0	0	0	0	NO
MINTIC	Inclusión TIC	Proyectos Inclusión TIC	Alcaldía de Boavita	BOAVITA	1	0	0	0	0	NO
MINTIC	Inclusión TIC	Proyectos Inclusión TIC	Fundación Integrar Jenesano	JENESANO	2	1	0	0	0	NO
CONTIGO CONECTADOS	Redes Sociales	Redes Sociales	Escuela Normal Superior Nuestra Señora del Rosario	GÜICÁN	1	0	0	0	0	NO
CONTIGO CONECTADOS	Redes Sociales	Redes Sociales	Escuela Normal Superior Nuestra Señora del Rosario	GÜICÁN	1	0	0	0	0	NO
UPTC	TALLERES HERRAMIENTAS PEDAGÓGICAS	Profesionales de apoyo del programa educación sin límites de la secretari	POBLACIÓN MUNICIPAL	TUNJA	19					NO



		a de educación.								
UPTC	Ambientes Virtuales	Profesionales de apoyo del programa educación sin Límites de la secretaría de educación.	POBLAIÓN MUNICIPALIO	TUNJA	42					NO
SECRETARÍA DE TIC Y G.A	CICLO DE CHARLAS MARKETING DIGITAL	I. Marketing para redes sociales	N/A	TUNJA	1	0	0	0	0	NO
SECRETARÍA DE TIC Y G.A	CICLO DE CHARLAS MARKETING DIGITAL	I. Marketing para redes sociales	Asociación ASOVIC APRIT	TIPACOQUE	1	0	1	0	0	NO
SECRETARÍA DE TIC Y G.A	CICLO DE CHARLAS MARKETING DIGITAL	I. Marketing para redes sociales	Gobernación	SOGAMOSÓ	1	0	0	0	0	NO
SECRETARÍA DE TIC Y G.A	CICLO DE CHARLAS MARKETING DIGITAL	I. Marketing para redes sociales	Boyacá Rural	TUNJA	1	0	0	0	0	NO
SECRETARÍA DE TIC Y G.A	CICLO DE CHARLAS MARKETING DIGITAL	I. Marketing para redes sociales	CONSEJO CONSULTIVO DPTAL	PUERTO BOYACÁ	1	0	0	0	0	NO
SECRETARÍA DE TIC Y G.A	CICLO DE CHARLAS MARKETING DIGITAL	I. Marketing para redes sociales	fundacion latinoamericana de la cultura	DUITAMA	1	0	1	0	0	NO
SECRETARÍA DE TIC Y G.A	CICLO DE CHARLAS MARKETING DIGITAL	I. Marketing para redes sociales	Asociación de Caficultores de Somondoco - CAFESO	SOMONDOCO	1	0	0	0	0	NO



			M							
SECRETARÍA DE TIC Y G.A	CICLO DE CHARLAS MARKETING DIGITAL	I. Marketing para redes sociales	Gobernación de Boyacá	TUNJA	1	0	0	0	0	NO
SECRETARÍA DE TIC Y G.A	CICLO DE CHARLAS MARKETING DIGITAL	I. Marketing para redes sociales	Alcaldía municipal	CHIVATÁ	1	0	0	0	0	NO
SECRETARÍA DE TIC Y G.A	CICLO DE CHARLAS MARKETING DIGITAL	I. Marketing para redes sociales	Ninguna	SAN EDUARDO	1	0	1	0	0	NO
SECRETARÍA DE TIC Y G.A	CICLO DE CHARLAS MARKETING DIGITAL	I. Marketing para redes sociales	Asociación Asogranja	SOGAMOSÓ	1	0	1	0	0	NO
SECRETARÍA DE TIC Y G.A	CICLO DE CHARLAS MARKETING DIGITAL	I. Marketing para redes sociales	Secretaría de Agricultura	DUITAMA	1	0	0	0	0	NO
SECRETARÍA DE TIC Y G.A	CICLO DE CHARLAS MARKETING DIGITAL	I. Marketing para redes sociales	Meseta de Los Ángeles	SOMONDOCO	1	0	0	0	0	NO
SECRETARÍA DE TIC Y G.A	CICLO DE CHARLAS MARKETING DIGITAL	I. Marketing para redes sociales	ASOCIACIÓN DE CAFICULTORES DE SOMONDOCO	SOMONDOCO	1	0	0	0	0	NO
SECRETARÍA DE TIC Y G.A	CICLO DE CHARLAS MARKETING DIGITAL	I. Marketing para redes sociales	GOBERNACION DE BOYACA - SECRETARIA TIC	TUNJA	1	0	0	0	0	NO
SECRETARÍA DE TIC Y G.A	CICLO DE CHARLAS MARKETING DIGITAL	I. Marketing para redes sociales	Boyacá Contigo	TUNJA	1	0	0	0	0	NO



SECRETARÍA DE TIC Y G.A	CICLO DE CHARLAS MARKETING DIGITAL	I. Marketing para redes sociales	Cps Agricultura Dptal	SOGAMOSO	1	0	0	0	0	NO
SECRETARÍA DE TIC Y G.A	CICLO DE CHARLAS MARKETING DIGITAL	I. Marketing para redes sociales	N/A	SOMONDOCO	1	0	0	0	0	NO
SECRETARÍA DE TIC Y G.A	CICLO DE CHARLAS MARKETING DIGITAL	I. Marketing para redes sociales	Alacladia Municipal	MARIPI	1	0	0	0	0	NO
SECRETARÍA DE TIC Y G.A	CICLO DE CHARLAS MARKETING DIGITAL	I. Marketing para redes sociales	asociación campesina de pequeños productores y comercializadores el redil del pedregal	SOGAMOSO	1	0	0	0	0	NO
SECRETARÍA DE TIC Y G.A	CICLO DE CHARLAS MARKETING DIGITAL	I. Marketing para redes sociales	ALCALDIA MUNICIPAL DE SUTATENZA	SUTATENZA	1	0	0	0	0	NO
SECRETARÍA DE TIC Y G.A	CICLO DE CHARLAS MARKETING DIGITAL	I. Marketing para redes sociales	asobuena leche	BUENAVISTA	1	0	1	0	0	NO
SECRETARÍA DE TIC Y G.A	CICLO DE CHARLAS MARKETING DIGITAL	I. Marketing para redes sociales	N/A	CHIQUINQUIRÁ	1	0	0	0	0	NO
SECRETARÍA DE TIC Y G.A	CICLO DE CHARLAS MARKETING DIGITAL	I. Marketing para redes sociales	N/A	TIPACOQUE	1	0	0	0	0	NO
SECRETARÍA DE TIC Y G.A	CICLO DE CHARLAS MARKETING DIGITAL	I. Marketing para redes sociales	Asociación Asogranja Sogamoso	SOGAMOSO	1	0	1	0	0	NO



SECRETARÍA DE TIC Y G.A	CICLO DE CHARLAS MARKETING DIGITAL	I. Marketing para redes sociales	N/A	TUNJA	1	0	0	0	0	NO
SECRETARÍA DE TIC Y G.A	CICLO DE CHARLAS MARKETING DIGITAL	I. Marketing para redes sociales	Secretaría de agricultura	SOGAMOSO	1	0	1	0	0	NO
SECRETARÍA DE TIC Y G.A	CICLO DE CHARLAS MARKETING DIGITAL	I. Marketing para redes sociales	Asociación agropecuarias	PAZ DE RÍO	1	0	1	0	0	NO
SECRETARÍA DE TIC Y G.A	CICLO DE CHARLAS MARKETING DIGITAL	I. Marketing para redes sociales	Alcaldía de Aquitania	AQUITANIA	1	0	1	0	0	NO
SECRETARÍA DE TIC Y G.A	CICLO DE CHARLAS MARKETING DIGITAL	I. Marketing para redes sociales	HOGAR	SAN EDUARDO	0	0	1	0	0	NO
CONTIGO CONECTADOS	Hábitos saludables	Hábitos Saludables en Internet	Gobernación de Boyaca	TUNJA	54	0	0	0	0	NO
SECRETARÍA DE TIC Y G.A	CICLO DE CHARLAS MARKETING DIGITAL	I. Marketing para redes sociales	N/A	MACANAL	1	0	1	0	0	NO
SECRETARÍA DE TIC Y G.A	CICLO DE CHARLAS MARKETING DIGITAL	II. Marketing para redes sociales	Asociación de meliponicultores y apicultores de Colombia (AMA COLOMBIA)	ZETAQUIRA	1	0	0	0	0	NO
SECRETARÍA DE TIC Y G.A	CICLO DE CHARLAS MARKETING DIGITAL	II. Marketing para redes sociales	N/A	TUNJA	1	0	0	0	0	NO
SECRETARÍA DE TIC Y G.A	CICLO DE CHARLAS MARKETING DIGITAL	II. Marketing para redes sociales	ASOCIACIÓN DE CAFICULTORES DE SOMONDOCO	SOMONDOCO	1	0	0	0	0	NO



SECRETARÍA DE TIC Y G.A	CICLO DE CHARLAS MARKETING DIGITAL	II. Marketing para redes sociales	ASOFRI MAC	MACANAL	1	0	0	0	0	NO
SECRETARÍA DE TIC Y G.A	CICLO DE CHARLAS MARKETING DIGITAL	II. Marketing para redes sociales	Meseta de los Angeles	SOMONDO CO	1	0	0	0	0	NO
SECRETARÍA DE TIC Y G.A	CICLO DE CHARLAS MARKETING DIGITAL	II. Marketing para redes sociales	Hogar	SAN EDUARDO	1	0	0	0	0	NO
SECRETARÍA DE TIC Y G.A	CICLO DE CHARLAS MARKETING DIGITAL	II. Marketing para redes sociales	Asociación campesina de productores y comercializadores el redil del pedregal	SOGAMOS O	1	0	0	0	0	NO
SECRETARÍA DE TIC Y G.A	CICLO DE CHARLAS MARKETING DIGITAL	II. Marketing para redes sociales	Gobernación de Boyacá	TUNJA	1	0	0	0	0	NO
SECRETARÍA DE TIC Y G.A	CICLO DE CHARLAS MARKETING DIGITAL	II. Marketing para redes sociales	Asociación de Caficultores de Somondo co CAFESOM	SOMONDO CO	1	0	0	0	0	NO
SECRETARÍA DE TIC Y G.A	CICLO DE CHARLAS MARKETING DIGITAL	II. Marketing para redes sociales	Asocristalina	PUERTO BOYACÁ	1	0	0	0	0	NO
SECRETARÍA DE TIC Y G.A	CICLO DE CHARLAS MARKETING DIGITAL	II. Marketing para redes sociales	Junta de acción comunal	LA CAPILLA	1	0	1	0	0	NO
SECRETARÍA DE TIC Y G.A	CICLO DE CHARLAS MARKETING DIGITAL	II. Marketing para redes sociales	FEDERACION DE GANADEROS DE BOYACA	DUITAMA	1	0	0	0	0	NO



SECRETARÍA DE TIC Y G.A	CICLO DE CHARLAS MARKETING DIGITAL	II. Marketing para redes sociales	N/A	TUNJA	1	0	0	0	0	NO
SECRETARÍA DE TIC Y G.A	CICLO DE CHARLAS MARKETING DIGITAL	II. Marketing para redes sociales	N/A	PAIPA	1	0	0	0	0	NO
SECRETARÍA DE TIC Y G.A	CICLO DE CHARLAS MARKETING DIGITAL	II. Marketing para redes sociales	Secretaría de Agricultura, Gobernación de Boyacá	SOGAMOSO	1	0	0	0	0	NO
SECRETARÍA DE TIC Y G.A	CICLO DE CHARLAS MARKETING DIGITAL	II. Marketing para redes sociales	Asolempes asociación de piscicultores de Lengupa	MIRAFLORES	1	0	0	0	0	NO
SECRETARÍA DE TIC Y G.A	CICLO DE CHARLAS MARKETING DIGITAL	II. Marketing para redes sociales	ALCALDÍA VENTAQUEMADA	VENTAQUEMADA	1	0	0	0	0	NO
SECRETARÍA DE TIC Y G.A	CICLO DE CHARLAS MARKETING DIGITAL	II. Marketing para redes sociales	Gobernación de Boyacá	TUNJA	1	0	0	0	0	NO
SECRETARÍA DE TIC Y G.A	CICLO DE CHARLAS MARKETING DIGITAL	II. Marketing para redes sociales	Asolempes asociación de piscicultores de Lengupa	MIRAFLORES	1	0	0	0	0	NO
SECRETARÍA DE TIC Y G.A	CICLO DE CHARLAS MARKETING DIGITAL	II. Marketing para redes sociales	Secretaría de Agricultura	TUNJA	1	0	0	0	0	NO
SECRETARÍA DE TIC Y G.A	CICLO DE CHARLAS MARKETING DIGITAL	II. Marketing para redes sociales	Vivamos el CampoSAS	TUNJA	1	0	0	0	0	NO
CONTIGO CONECTADOS	Hábitos saludables	Hábitos Saludables en Internet	Institución Educativa Técnico Industrial Julio florez	BOYACÁ	1	0	0	0	0	NO



CONTI GO CONEC TADOS	Hábitos saludabl es	Hábitos Saludabl es en Internet	ALCALDI A MUNICIP AL DE TUTAZA - BOYACA	TUTAZÁ	1	0	0	0	0	NO
CONTI GO CONEC TADOS	Hábitos saludabl es	Hábitos Saludabl es en Internet	Alcaldía	GUATEQU E	1	0	0	0	0	NO
CONTI GO CONEC TADOS	Hábitos saludabl es	Hábitos Saludabl es en Internet	Gobernac ión de Boyacá	TUNJA	1	0	0	0	0	NO
CONTI GO CONEC TADOS	Hábitos saludabl es	Hábitos Saludabl es en Internet	Municipio de Boavita - Alcaldía	BOAVITA	1	0	0	0	0	NO
CONTI GO CONEC TADOS	Hábitos saludabl es	Hábitos Saludabl es en Internet	Ana María	TUNJA	1	0	0	0	0	NO
CONTI GO CONEC TADOS	Mediació n	Mediació n en el uso del internet	N/a	TUNJA	1	0	0	0	0	NO
CONTI GO CONEC TADOS	Mediació n	Mediació n en el uso del internet	Alca ingeniería y desarrollo sas	TUNJA	1	0	0	0	0	NO
CONTI	Mediació n	Mediació n en el uso del internet	Clinica chia	TUNJA	1	0	0	0	0	NO
CONTI GO CONEC TADOS	Mediació n	Mediació n en el uso del internet	La casita de rosita	TUNJA	1	0	1	0	0	NO
CONTI GO CONEC TADOS	Mediació n	Mediació n en el uso del internet	N/A	TUNJA	1	0	0	0	0	NO
CONTI GO CONEC TADOS	Mediació n	Mediació n en el uso del internet	N/A	TUNJA	1	0	0	0	0	NO
CONTI GO CONEC TADOS	Mediació n	Mediació n en el uso del internet	N/A	TUNJA	1	0	0	0	0	NO
CONTI GO CONEC TADOS	Mediació n	Mediació n en el uso del internet	Rama judicial	TUNJA	1	0	0	0	0	NO
CONTI GO CONEC	Mediació n	Mediació n en el uso del	N/A	TUNJA	1	0	0	0	0	NO



TADOS		internet								
CONTI GO CONEC TADOS	Mediación	Mediación en el uso del internet	Jardín infantil la casa de Rosita	BOYACÁ	1	0	0	0	0	NO
CONTI GO CONEC TADOS	Mediación	Mediación en el uso del internet	Jardín La Casita de Rosita	TUNJA	1	0	0	0	0	NO
CONTI GO CONEC TADOS	Mediación	Mediación en el uso del internet	Casita de Rosita	TUNJA	1	0	0	0	0	NO
CONTI GO CONEC TADOS	Mediación	Mediación en el uso del internet	LA CASITA DE ROSITA	BOYACÁ	1	0	0	0	0	NO
CONTI GO CONEC TADOS	Mediación	Mediación en el uso del internet	Gobernación de Boyaca	TUNJA	1	0	0	0	0	NO
CONTI GO CONEC TADOS	Mediación	Mediación en el uso del internet	CASITA DE ROSITA	TUNJA	1	0	0	0	0	NO
CONTI GO CONEC TADOS	Mediación	Mediación en el uso del internet	Casita de rosita	TUNJA	1	0	0	0	0	NO
CONTI GO CONEC TADOS	Mediación	Mediación en el uso del internet	Casita de Rosita	TUNJA	1	0	1	0	0	NO
CONTI GO CONEC TADOS	Mediación	Mediación en el uso del internet	Gobernación de Boyacá	TUNJA	1	0	0	0	0	NO
CONTI GO CONEC TADOS	Mediación	Mediación en el uso del internet	Colegio la capital de rosita	TUNJA	1	0	0	0	0	NO
CONTI GO CONEC TADOS	Mediación	Mediación en el uso del internet	N/A	TUNJA	1	0	0	0	0	NO
CONTI GO CONEC TADOS	Mediación	Mediación en el uso del internet	FONDO MIXTO DE CULTURA DE BOYACA	TUNJA	1	0	0	0	0	NO
CONTI GO CONEC TADOS	Mediación	Mediación en el uso del internet	N/A	TUNJA	1	0	0	0	0	NO
SECRETARÍA DE TIC Y G.A	CICLO DE CHARLAS MARKETING DIGITAL	III. Marketing para redes sociales	Gobernación de Boyacá	TUNJA	1	0	0	0	0	NO
SECRETARÍA DE TIC Y G.A	CICLO DE CHARLAS MARKE	III. Marketing para redes sociales	Sec de Desarrollo Agropecuario	DUITAMA	1	0	0	0	0	NO



	TING DIGITAL									
SECRETARÍA DE TIC Y G.A	CICLO DE CHARLAS MARKETING DIGITAL	III. Marketing para redes sociales	Gobernación	DUITAMA	1	0	0	0	0	NO
SECRETARÍA DE TIC Y G.A	CICLO DE CHARLAS MARKETING DIGITAL	III. Marketing para redes sociales	Gobernación de Boyaca	DUITAMA	1	0	0	0	0	NO
SECRETARÍA DE TIC Y G.A	CICLO DE CHARLAS MARKETING DIGITAL	III. Marketing para redes sociales	Asolengupez	MIRAFLORES	1	1	0	0	0	NO
SECRETARÍA DE TIC Y G.A	CICLO DE CHARLAS MARKETING DIGITAL	III. Marketing para redes sociales	asolengupez	MIRAFLORES	1	0	0	0	0	NO
CONTIGO CONECTADOS	Hábitos saludables	Hábitos Saludables en Internet	Personería de Tunja	TUNJA	1	0	0	0	0	NO
CONTIGO CONECTADOS	Hábitos saludables	Hábitos Saludables en Internet	La Casita de Rosita	TUNJA	1	0	0	0	0	NO
CONTIGO CONECTADOS	Hábitos saludables	Hábitos Saludables en Internet	Uptc	BOYACÁ	1	0	1	0	0	NO
CONTIGO CONECTADOS	Hábitos saludables	Hábitos Saludables en Internet	Alca ingeniería y desarrollos	TUNJA	1	0	0	0	0	NO
CONTIGO CONECTADOS	Hábitos saludables	Hábitos Saludables en Internet	Rama judicial	TUNJA	1	0	0	0	0	NO
CONTIGO CONECTADOS	Hábitos saludables	Hábitos Saludables en Internet	N/A	TUNJA	1	0	0	0	0	NO
CONTIGO CONECTADOS	Hábitos saludables	Hábitos Saludables en Internet	Casita de rosita	BOYACÁ	1	0	0	0	0	NO
CONTIGO CONECTADOS	Hábitos saludables	Hábitos Saludables en Internet	Hospital San Rafael Tunja	TUNJA	1	0	1	0	0	NO
CONTIGO CONECTADOS	Hábitos saludables	Hábitos Saludables en Internet	N/A	BOYACÁ	1	0	0	0	0	NO



CONTI GO CONEC TADOS	Hábitos saludabl es	Hábitos Saludabl es en Internet	La Casita de Rosita	TUNJA	1	0	0	0	0	NO
CONTI GO CONEC TADOS	Hábitos saludabl es	Hábitos Saludabl es en Internet	Jardín Infantil la casa de Rosita	BOYACÁ	1	0	0	0	0	NO
CONTI GO CONEC TADOS	Hábitos saludabl es	Hábitos Saludabl es en Internet	Jardín Infantil la casa de Rosita	BOYACÁ	1	0	0	0	0	NO
CONTI GO CONEC TADOS	Hábitos saludabl es	Hábitos Saludabl es en Internet	ALCALDI A MAYOR DE TUNJA	TUNJA	1	0	0	0	0	NO
CONTI GO CONEC TADOS	Hábitos saludabl es	Hábitos Saludabl es en Internet	N/A	BOYACÁ	1	0	0	0	0	NO
CONTI GO CONEC TADOS	Hábitos saludabl es	Hábitos Saludabl es en Internet	LA CASITA DE ROSITA	OICATÁ	1	0	1	0	0	NO
CONTI GO CONEC TADOS	Hábitos saludabl es	Hábitos Saludabl es en Internet	CASITA DE ROSITA	TUNJA	1	0	0	0	0	NO
CONTI GO CONEC TADOS	Hábitos saludabl es	Hábitos Saludabl es en Internet	La casita de rosita	BOYACÁ	1	0	0	0	0	NO
CONTI GO CONEC TADOS	Hábitos saludabl es	Hábitos Saludabl es en Internet	Gobernac ión de Boyacá	TUNJA	1	0	0	0	0	NO
CONTI GO CONEC TADOS	Hábitos saludabl es	Hábitos Saludabl es en Internet	Jardín infantil casita de Rosita	TUNJA	1	0	0	0	0	NO
CONTI GO CONEC TADOS	Hábitos saludabl es	Hábitos Saludabl es en Internet	La casita de rosita	TUNJA	1	0	0	0	0	NO
CONTI GO CONEC TADOS	Hábitos saludabl es	Hábitos Saludabl es en Internet	Policía Nacional	TUNJA	1	0	0	0	0	NO
CONTI GO CONEC TADOS	Hábitos saludabl es	Hábitos Saludabl es en Internet	N/A	TUNJA	1	0	0	0	0	NO
CONTI GO CONEC TADOS	Hábitos saludabl es	Hábitos Saludabl es en Internet	FONDO MIXTO DE CULTUR A DE BOYACA	TUNJA	1	0	0	0	0	NO
CONTI GO CONEC TADOS	Hábitos saludabl es	Hábitos Saludabl es en Internet	Padre de Familia Jardín Infantil Casita de Rosita	TUNJA	1	0	0	0	0	NO
CONTI GO CONEC TADOS	Superaci ón de la brecha digital	Superaci ón de la brecha digital	Jardín la casita de rosita	TUNJA	1	0	0	0	0	NO



CONTI GO CONEC TADOS	Superaci ón de la brecha digital	Superaci ón de la brecha digital	N/A	TUNJA	0	0	0	0	0	NO
CONTI GO CONEC TADOS	Superaci ón de la brecha digital	Superaci ón de la brecha digital	Casita de Rosita	TUNJA	1	0	0	0	0	NO
CONTI GO CONEC TADOS	Superaci ón de la brecha digital	Superaci ón de la brecha digital	Hospital San Rafael de Tunja	TUNJA	1	0	1	0	0	NO
CONTI GO CONEC TADOS	Superaci ón de la brecha digital	Superaci ón de la brecha digital	Gobernac ión de Boyaca	TUNJA	1	0	0	0	0	NO
CONTI GO CONEC TADOS	Superaci ón de la brecha digital	Superaci ón de la brecha digital	Gobernac ión	TUNJA	1	0	0	0	0	NO
CONTI GO CONEC TADOS	Superaci ón de la brecha digital	Superaci ón de la brecha digital	N/A	BOYACÁ	1	0	1	0	0	NO
CONTI GO CONEC TADOS	Superaci ón de la brecha digital	Superaci ón de la brecha digital	Personerí a de Tunja	TUNJA	1	0	0	0	0	NO
CONTI GO CONEC TADOS	Superaci ón de la brecha digital	Superaci ón de la brecha digital	N/A	BOYACÁ	1	0	0	0	0	NO
CONTI GO CONEC TADOS	Superaci ón de la brecha digital	Superaci ón de la brecha digital	Rana	TUNJA	1	0	0	0	0	NO
CONTI GO CONEC TADOS	Superaci ón de la brecha digital	Superaci ón de la brecha digital	La Casita de Rosita	TUNJA	1	0	1	0	0	NO
CONTI GO CONEC TADOS	Superaci ón de la brecha digital	Superaci ón de la brecha digital	Congreso de la Repúblic a	TUNJA	1	0	0	0	0	NO
CONTI GO CONEC TADOS	Superaci ón de la brecha digital	Superaci ón de la brecha digital	FONDO MIXTO DE CULTUR A DE BOYACA	TUNJA	1	0	0	0	0	NO
CONTI GO CONEC TADOS	Superaci ón de la brecha digital	Superaci ón de la brecha digital	Casita de Rosita	TUNJA	1	0	0	0	0	NO
CONTI GO CONEC TADOS	Superaci ón de la brecha digital	Superaci ón de la brecha digital	Alcaldia de Yopal	TUNJA	1	0	0	0	0	NO
CONTI GO CONEC TADOS	Superaci ón de la brecha digital	Superaci ón de la brecha digital	NA	TUNJA	1	0	0	0	0	NO
CONTI GO CONEC TADOS	Uso adecuad o del internet	Uso adecuad o del internet	Universid ad Pedagogi ca y tecnológi ca de Colombia	BOYACÁ	1	0	1	0	0	NO



CONTI GO CONEC TADOS	Uso adecuad o del internet	Uso adecuad o del internet	JARDIN INFANTI L LA CASITA DE ROSITA	BOYACÁ	1	0	0	0	0	NO
CONTI GO CONEC TADOS	Uso adecuad o del internet	Uso adecuad o del internet	La casita de rosita	TUNJA	1	0	0	0	0	NO
CONTI GO CONEC TADOS	Uso adecuad o del internet	Uso adecuad o del internet	N/A	BOYACÁ	1	0	0	0	0	NO
CONTI GO CONEC TADOS	Uso adecuad o del internet	Uso adecuad o del internet	Rama judicial	TUNJA	1	0	0	0	0	NO
CONTI GO CONEC TADOS	Uso adecuad o del internet	Uso adecuad o del internet	Gobernac ión de Boyacá	TUNJA	1	0	0	0	0	NO
CONTI GO CONEC TADOS	Uso adecuad o del internet	Uso adecuad o del internet	Casita de Rosita	TUNJA	1	0	1	0	0	NO
CONTI GO CONEC TADOS	Uso adecuad o del internet	Uso adecuad o del internet	Institució n educativa	TUNJA	1	0	0	0	0	NO
CONTI GO CONEC TADOS	Uso adecuad o del internet	Uso adecuad o del internet	Personerí a de Tunja	TUNJA	1	0	0	0	0	NO
CONTI GO CONEC TADOS	Uso adecuad o del internet	Uso adecuad o del internet	LA CASITA DE ROSITA	TUNJA	1	0	0	0	0	NO
CONTI GO CONEC TADOS	Uso adecuad o del internet	Uso adecuad o del internet	La casita de rosita	TUNJA	1	0	0	0	0	NO
CONTI GO CONEC TADOS	Uso adecuad o del internet	Uso adecuad o del internet	La casita de Rosita	TUNJA	1	0	1	0	0	NO
CONTI GO CONEC TADOS	Uso adecuad o del internet	Uso adecuad o del internet	N/A	TUNJA	1	0	0	0	0	NO
CONTI GO CONEC TADOS	Uso adecuad o del internet	Uso adecuad o del internet	La Casita de Rosita	TUNJA	1	0	0	0	0	NO
MINTIC	POR TIC MUJER 2022	Socializa ción de la inicialtiv a Por TIC Mujer	ALCALDI A DE SOATÁ	BOYACÁ	1	0	0	0	0	SI
MINTIC	POR TIC MUJER 2022	Socializa ción de la inicialtiv a Por TIC Mujer	ALCALDI A DE PAIPA	PAIPA	1	0	1	0	0	SI



MINTIC	POR TIC MUJER 2022	Socialización de la iniciativa a Por TIC Mujer	Alcaldía Municipal El Espino	EL ESPINO	1	0	0	0	0	SI
MINTIC	POR TIC MUJER 2022	Socialización de la iniciativa a Por TIC Mujer	Alcaldía Municipal de Paipa	PAIPA	1	0	0	0	0	SI
MINTIC	POR TIC MUJER 2022	Socialización de la iniciativa a Por TIC Mujer	Alcaldía Municipal de Almeida	ALMEIDA	1	0	0	0	0	SI
MINTIC	POR TIC MUJER 2022	Socialización de la iniciativa a Por TIC Mujer	ALCALDIA DUITAMA A CASA POR LAS MUJERES Y LA EQUIDAD	DUITAMA	1	0	0	0	0	SI
MINTIC	POR TIC MUJER 2022	Socialización de la iniciativa a Por TIC Mujer	Alcaldía Municipal	JENESANO	1	0	0	0	0	SI
MINTIC	POR TIC MUJER 2022	Socialización de la iniciativa a Por TIC Mujer	ALCALDIA DE BUENAVISTA	BUENAVISTA	1	0	0	0	0	SI
MINTIC	POR TIC MUJER 2022	Socialización de la iniciativa a Por TIC Mujer	ALCALDIA	EL ESPINO	1	0	1	0	0	SI
MINTIC	POR TIC MUJER 2022	Socialización de la iniciativa a Por TIC Mujer	Casa por las Mujeres y la Equidad Duitama	DUITAMA	1	0	0	0	0	SI
MINTIC	POR TIC MUJER 2022	Socialización de la iniciativa a Por TIC Mujer	ALCALDIA MUNICIPAL DE PAYA	PAYA	1	0	0	0	0	SI
MINTIC	POR TIC MUJER 2022	Socialización de la iniciativa a Por	ALCALDIA MUNICIPAL DE TENZA	TENZA	1	0	0	0	0	SI



		TIC Mujer								
MINTIC	POR TIC MUJER 2022	Socializa ción de la inicialtiv a Por TIC Mujer	Alcaldía de Buenavist a	BUENAVIS TA	1	0	0	0	0	SI
MINTIC	POR TIC MUJER 2022	Socializa ción de la inicialtiv a Por TIC Mujer	Alcaldía	PAJARITO	1	0	0	0	0	SI
MINTIC	POR TIC MUJER 2022	Socializa ción de la inicialtiv a Por TIC Mujer	ALCLADI A DE CIENEG A BOYACA	BOYACÁ	1	0	0	0	0	SI
MINTIC	POR TIC MUJER 2022	Socializa ción de la inicialtiv a Por TIC Mujer	Alcaldía Tipacoqu e	TIPACOQU E	1	0	0	0	0	SI
MINTIC	POR TIC MUJER 2022	Socializa ción de la inicialtiv a Por TIC Mujer	Alcaldía	SAN JOSÉ DE PARE	1	0	0	0	0	SI
MINTIC	POR TIC MUJER 2022	Socializa ción de la inicialtiv a Por TIC Mujer	ALCALDI A DE TENZA	TENZA	1	0	0	0	0	SI
MINTIC	POR TIC MUJER 2022	Socializa ción de la inicialtiv a Por TIC Mujer	ALCALDI A SAN MIGUEL DE SEMA	SAN MIGUEL DE SEMA	1	0	0	0	0	SI
MINTIC	POR TIC MUJER 2022	Socializa ción de la inicialtiv a Por TIC Mujer	Alcaldía Mayor de Tunja	TUNJA	1	0	0	0	0	SI
MINTIC	POR TIC MUJER 2022	Socializa ción de la inicialtiv a Por TIC Mujer	ALCALDI A MUNICIP IO DE LA UVITA	LA UVITA	1	0	0	0	0	SI
MINTIC	POR TIC MUJER 2022	Socializa ción de la	Municipio de Boavita -	BOAVITA	1	0	0	0	0	SI



		inicialtiv a Por TIC Mujer	Alcaldía							
MINTIC	POR TIC MUJER 2022	Socializa ción de la inicialtiv a Por TIC Mujer	ALCALDI A DE CHITARA QUE BOYACÀ	BOYACÀ	1	0	0	0	0	SI
MINTIC	POR TIC MUJER 2022	Socializa ción de la inicialtiv a Por TIC Mujer	Alcaldía	EL ESPINO	1	0	0	0	0	SI
MINTIC	POR TIC MUJER 2022	Socializa ción de la inicialtiv a Por TIC Mujer	Alcaldia El Espino	EL ESPINO	1	0	0	0	0	SI
MINTIC	POR TIC MUJER 2022	Socializa ción de la inicialtiv a Por TIC Mujer	ALCALDI A DE TIBASOS A	TIBASOSA	1	0	0	0	0	SI
MINTIC	POR TIC MUJER 2022	Socializa ción de la inicialtiv a Por TIC Mujer	Alcaldía Municipal de Paipa	BOYACÀ	1	0	0	0	0	SI
CONTI GO CONEC TADOS	Hábitos saludabl es	Hábitos Saludabl es en Internet	SESALU B	TUNJA	1	0	0	0	0	NO
CONTI GO CONEC TADOS	Hábitos saludabl es	Hábitos Saludabl es en Internet	Gobernac ión de Boyacá	TUNJA	1	0	0	0	0	NO
CONTI GO CONEC TADOS	Hábitos saludabl es	Hábitos Saludabl es en Internet	Gobernac ión de Boyacá	TUNJA	1	0	0	0	0	NO
CONTI GO CONEC TADOS	Hábitos saludabl es	Hábitos Saludabl es en Internet	Gobernac ión de Boyacá	TUNJA	1	0	0	0	0	NO
CONTI GO CONEC TADOS	Hábitos saludabl es	Hábitos Saludabl es en Internet	Secretari a de salud de Boyacá	TUNJA	1	0	0	0	0	NO
CONTI GO CONEC TADOS	Hábitos saludabl es	Hábitos Saludabl es en Internet	ESE CENTRO DE SALUD RAFAEL SALGAD	MARIPI	1	0	0	0	0	NO



			O							
CONTI GO CONEC TADOS	Hábitos saludabl es	Hábitos Saludabl es en Internet	alcaldia municipal	VENTAQU EMADA	1	0	1	0	0	NO
CONTI GO CONEC TADOS	Hábitos saludabl es	Hábitos Saludabl es en Internet	Secretari a de Salud de Boyacá	SOGAMOS O	1	0	0	0	0	NO
CONTI GO CONEC TADOS	Hábitos saludabl es	Hábitos Saludabl es en Internet	Gobernac ión de Boyaca	BOYACÁ	1	0	0	0	0	NO
CONTI GO CONEC TADOS	Hábitos saludabl es	Hábitos Saludabl es en Internet	ESE CENTRO DE SALUD SAN JERONI MO DE MONGU A	MONGUA	1	0	0	0	0	NO
CONTI GO CONEC TADOS	Hábitos saludabl es	Hábitos Saludabl es en Internet	ESE Salud Paz de Rio	PAZ DE RÍO	1	0	0	0	0	NO
CONTI GO CONEC TADOS	Hábitos saludabl es	Hábitos Saludabl es en Internet	alcaldía de puerto boyaca	PUERTO BOYACÁ	1	0	0	0	0	NO
CONTI GO CONEC TADOS	Hábitos saludabl es	Hábitos Saludabl es en Internet	ALCALDI A MUNICIP AL LA UVITA	LA UVITA	0	0	0	0	0	NO
CONTI GO CONEC TADOS	Hábitos saludabl es	Hábitos Saludabl es en Internet	ALCALDÍ A LA UVITA	LA UVITA	0	0	0	0	0	NO
CONTI GO CONEC TADOS	Hábitos saludabl es	Hábitos Saludabl es en Internet	Alcaldía Municipal La Uvita.	BOYACÁ	1	0	0	1	0	NO
CONTI GO CONEC TADOS	Hábitos saludabl es	Hábitos Saludabl es en Internet	ALCALDI A DE LA UVITA	LA UVITA	1	0	0	0	0	NO
CONTI GO CONEC TADOS	Hábitos saludabl es	Hábitos Saludabl es en Internet	Alcaldía municipal La Uvita	LA UVITA	1	0	0	0	0	NO
CONTI GO CONEC TADOS	Hábitos saludabl es	Hábitos Saludabl es en Internet	ALCALDI A LA UVITA	LA UVITA	1	0	0	0	0	NO
CONTI GO CONEC TADOS	Hábitos saludabl es	Hábitos Saludabl es en Internet	Alcaldía Municipio de La Uvita	LA UVITA	1	0	1	0	0	NO
CONTI GO CONEC TADOS	Hábitos saludabl es	Hábitos Saludabl es en Internet	Alcaldía Municipio de La Uvita	LA UVITA	1	0	0	0	0	NO
CONTI GO CONEC TADOS	Hábitos saludabl es	Hábitos Saludabl es en Internet	Alcaldía Municipal La Uvita	LA UVITA	1	0	1	0	0	NO



CONTI GO CONEC TADOS	Hábitos saludabl es	Hábitos Saludabl es en Internet	ALCALDI A MUNICIP AL LA UVITA	LA UVITA	1	0	0	0	0	NO
CONTI GO CONEC TADOS	Hábitos saludabl es	Hábitos Saludabl es en Internet	Alcaldía La Uvita	LA UVITA	1	0	0	0	0	NO
CONTI GO CONEC TADOS	Hábitos saludabl es	Hábitos Saludabl es en Internet	Alcaldía Municipio de La Uvita	LA UVITA	1	0	0	0	0	NO
CONTI GO CONEC TADOS	Hábitos saludabl es	Hábitos Saludabl es en Internet	alcaldía la uvita	LA UVITA	1	0	0	0	0	NO
CONTI GO CONEC TADOS	Hábitos saludabl es	Hábitos Saludabl es en Internet	Alcaldía	LA UVITA	1	0	0	0	0	NO
CONTI GO CONEC TADOS	Hábitos saludabl es	Hábitos Saludabl es en Internet	ALCALDI A LA UVITA	LA UVITA	1	0	0	0	0	NO
CONTI GO CONEC TADOS	Hábitos saludabl es	Hábitos Saludabl es en Internet	Alcaldía Municipio de La Uvita	LA UVITA	1	0	0	0	0	NO
CONTI GO CONEC TADOS	Hábitos saludabl es	Hábitos Saludabl es en Internet	Unidad de servicios publicos	LA UVITA	1	0	0	0	0	NO
CONTI GO CONEC TADOS	Hábitos saludabl es	Hábitos Saludabl es en Internet	Alcaldía Municipal La Uvita	LA UVITA	1	0	0	0	0	NO
CONTI GO CONEC TADOS	Hábitos saludabl es	Hábitos Saludabl es en Internet	Alcaldía de La Uvita	LA UVITA	1	0	0	0	0	NO
CONTI GO CONEC TADOS	Hábitos saludabl es	Hábitos Saludabl es en Internet	Alcaldia Municipal La Uvita	LA UVITA	2	0	0	0	0	NO
CONTI GO CONEC TADOS	Hábitos saludabl es	Hábitos Saludabl es en Internet	Alcaldía de tota	TOTA	0	0	0	0	0	NO
CONTI GO CONEC TADOS	Hábitos saludabl es	Hábitos Saludabl es en Internet	Alcaldía Municipal	GUICAN	1	0	0	0	0	NO
MINTIC	TIC SIN BARRERAS	Socializa ción program a TIC Sin Barreras	Alcaldía	CHISCAS	1	0	0	0	0	SI
MINTIC	TIC SIN BARRERAS	Socializa ción program a TIC Sin Barreras	Alcaldía Toca	TOCA	1	0	0	0	0	SI
MINTIC	TIC SIN BARRERAS	Socializa ción program a TIC	ALCALDI A MUNICIP AL DE	SATIVANO RTE	1	0	0	0	0	SI



		Sin Barreras	SATIVAN ORTE							
MINTIC	TIC SIN BARRERAS	Socialización programa a TIC Sin Barreras	N/A	MADRID, CUNDINAMARCA	1	0	0	0	0	SI
MINTIC	TIC SIN BARRERAS	Socialización programa a TIC Sin Barreras	ALCALDIA	QUIPAMA	1	0	0	0	0	SI
MINTIC	TIC SIN BARRERAS	Socialización programa a TIC Sin Barreras	ALCALDIA MIRAFLORES BOYACA	MIRAFLORES	1	0	0	0	0	SI
MINTIC	TIC SIN BARRERAS	Socialización programa a TIC Sin Barreras	Alcaldía	QUIPAMA	1	0	0	0	0	SI
MINTIC	TIC SIN BARRERAS	Socialización programa a TIC Sin Barreras	N/A	BOYACÁ	1	0	0	0	0	SI
MINTIC	TIC SIN BARRERAS	Socialización programa a TIC Sin Barreras	Alcaldía de Almeida Boyacá	ALMEIDA	1	0	0	0	0	SI
MINTIC	TIC SIN BARRERAS	Socialización programa a TIC Sin Barreras	Alcaldía	PUERTO BOYACÁ	1	0	0	0	0	SI
MINTIC	TIC SIN BARRERAS	Socialización programa a TIC Sin Barreras	Alcaldía	TIBASOSA	1	0	0	0	0	SI
MINTIC	TIC SIN BARRERAS	Socialización programa a TIC Sin Barreras	Institución Educativa Andrés Romero Arévalo	TIBANÁ	1	0	0	0	0	SI
MINTIC	TIC SIN BARRERAS	Socialización programa a TIC Sin Barreras	ALCALDIA/PAYA	PAYA	1	0	1	0	0	SI
MINTIC	TIC SIN BARRERAS	Socialización programa a TIC Sin Barreras	Gobernación de Boyacá	TUNJA	1	0	1	0	0	SI



MINTIC	TIC SIN BARRE RAS	Socialización programa a TIC Sin Barreras	ALCALDIA	CUBARÁ	1	0	0	0	0	SI
MINTIC	TIC SIN BARRE RAS	Socialización programa a TIC Sin Barreras	Alcaldía de Toca	TOCA	1	0	0	0	0	SI
MINTIC	TIC SIN BARRE RAS	Socialización programa a TIC Sin Barreras	Alcaldía de Puerto Boyacá	PUERTO BOYACÁ	1	0	0	0	0	SI
MINTIC	TIC SIN BARRE RAS	Socialización programa a TIC Sin Barreras	ALCALDIA DE TUTA	TUTA	1	0	0	0	0	SI
MINTIC	TIC SIN BARRE RAS	Socialización programa a TIC Sin Barreras	Alcaldía	BOAVITA	1	0	0	0	0	SI
MINTIC	TIC SIN BARRE RAS	Socialización programa a TIC Sin Barreras	ALCALDIA BOAVITA	BOAVITA	1	0	0	0	0	SI
MINTIC	TIC SIN BARRE RAS	Socialización programa a TIC Sin Barreras	alcaldia de puerto boyaca	PUERTO BOYACÁ	1	0	0	0	0	SI
MINTIC	TIC SIN BARRE RAS	Socialización programa a TIC Sin Barreras	alcaldía municipal de jerico-Boyaca	JERICÓ	1	0	0	0	0	SI
MINTIC	TIC SIN BARRE RAS	Socialización programa a TIC Sin Barreras	Alcaldía Municipal de Guateque - Boyaca	GUATEQUE	1	0	0	0	0	SI
MINTIC	TIC SIN BARRE RAS	Socialización programa a TIC Sin Barreras	Alcaldía de Chiquinquirá	CHIQUINQUIRÁ	1	0	0	0	0	SI
MINTIC	TIC SIN BARRE RAS	Socialización programa a TIC Sin Barreras	Alcaldia	ARCABUCO	1	0	0	0	0	SI
MINTIC - CPE	Diplomado	DIPLOMADO - Docente	ESC ZANJA ARRIBA	CHINAVITA	1	0	0	0	0	SI



		s sedes rurales								
MINTIC - CPE	Diplomado	DIPLOMADO - Docentes sedes rurales	CONC ALIANZA PARA EL PROGRESO	CHIQUINQUIRÁ	1	0	0	0	0	SI
MINTIC - CPE	Diplomado	DIPLOMADO - Docentes sedes rurales	ESC LA COLORADA	CHITA	1	0	0	0	0	SI
MINTIC - CPE	Diplomado	DIPLOMADO - Docentes sedes rurales	ESC LA FLORESTA UNO	CHITA	1	0	0	0	0	SI
MINTIC - CPE	Diplomado	DIPLOMADO - Docentes sedes rurales	ESC QUINDEVA	CHITA	1	0	0	0	0	SI
MINTIC - CPE	Diplomado	DIPLOMADO - Docentes sedes rurales	ESC LA CORTADERA	CHITA	1	0	0	0	0	SI
MINTIC - CPE	Diplomado	DIPLOMADO - Docentes sedes rurales	ESC BRISAS DEL ARAUCA	CUBARÁ	1	0	0	0	0	SI
MINTIC - CPE	Diplomado	DIPLOMADO - Docentes sedes rurales	COL EDUC BAS SIMON BOLIVAR	FLORESTA	1	0	0	0	0	SI
MINTIC - CPE	Diplomado	DIPLOMADO - Docentes sedes rurales	COL EDUC BAS SIMON BOLIVAR	FLORESTA	1	0	0	0	0	SI
MINTIC - CPE	Diplomado	DIPLOMADO - Docentes sedes rurales	ESC SAN ANTONIO	GÁMEZA	1	0	0	0	0	SI
MINTIC - CPE	Diplomado	DIPLOMADO - Docentes sedes rurales	CONC ALIANZA	GUATEQUE	1	0	0	0	0	SI
MINTIC - CPE	Diplomado	DIPLOMADO - Docentes sedes rurales	CON URB	LA CAPILLA	1	0	0	0	0	SI
MINTIC - CPE	Diplomado	DIPLOMADO - Docentes sedes rurales	ESC ZINC	LA CAPILLA	1	0	0	0	0	SI
MINTIC - CPE	Diplomado	DIPLOMADO - Docentes sedes rurales	ESC BARROBLANCO	LA CAPILLA	1	0	0	0	0	SI



MINTIC - CPE	Diplomado	DIPLOMADO - Docentes sedes rurales	ESC LA PALMA	LA CAPILLA	1	0	0	0	0	SI
MINTIC - CPE	Diplomado	DIPLOMADO - Docentes sedes rurales	ESC EL TOTUMO	LA UVITA	1	0	0	0	0	SI
MINTIC - CPE	Diplomado	DIPLOMADO - Docentes sedes rurales	CONC URB	LA UVITA	1	0	0	0	0	SI
MINTIC - CPE	Diplomado	DIPLOMADO - Docentes sedes rurales	ESC EL CARMEN	LA UVITA	1	0	0	0	0	SI
MINTIC - CPE	Diplomado	DIPLOMADO - Docentes sedes rurales	CONC ESCOLAR URB	MACANAL	1	0	0	0	0	SI
MINTIC - CPE	Diplomado	DIPLOMADO - Docentes sedes rurales	SEDE CENTRAL	MONIQUIRÁ	1	0	0	0	0	SI
MINTIC - CPE	Diplomado	DIPLOMADO - Docentes sedes rurales	SEDE ANEXA	MONIQUIRÁ	1	0	0	0	0	SI
MINTIC - CPE	Diplomado	DIPLOMADO - Docentes sedes rurales	SEDE ANTONIO RICAURTE	MONIQUIRÁ	1	0	0	0	0	SI
MINTIC - CPE	Diplomado	DIPLOMADO - Docentes sedes rurales	CENT EDUC PORAVITA	OICATÁ	1	0	0	0	0	SI
MINTIC - CPE	Diplomado	DIPLOMADO - Docentes sedes rurales	ESC RURAL URURIA	PÁEZ	1	0	0	0	0	SI
MINTIC - CPE	Diplomado	DIPLOMADO - Docentes sedes rurales	ESC QUEBRADA NEGRA	PAJARITO	1	0	0	0	0	SI
MINTIC - CPE	Diplomado	DIPLOMADO - Docentes sedes rurales	COL DE EDUC BASICA CORINTO	PAJARITO	1	0	0	0	0	SI
MINTIC - CPE	Diplomado	DIPLOMADO - Docentes sedes rurales	COL DE EDUC BASICA CORINTO	PAJARITO	1	0	0	0	0	SI
MINTIC - CPE	Diplomado	DIPLOMADO - Docentes sedes rurales	CONC URB	PANQUEBÁ	1	0	0	0	0	SI



		rurales								
MINTIC - CPE	Diplomado	DIPLOMADO - Docentes sedes rurales	ELA LOMA REDONDA	SAMACÁ	1	0	0	0	0	SI
MINTIC - CPE	Diplomado	DIPLOMADO - Docentes sedes rurales	ESC EL SILENCIO	SAN PABLO DE BORBUR	1	0	0	0	0	SI
MINTIC - CPE	Diplomado	DIPLOMADO - Docentes sedes rurales	CENT EDUC CHARCO LARGO	SANTA MARÍA	1	0	0	0	0	SI
MINTIC - CPE	Diplomado	DIPLOMADO - Docentes sedes rurales	ESC RURAL EL PALMAR	TIPACOQUE	1	0	0	0	0	SI
MINTIC - CPE	Diplomado	DIPLOMADO - Docentes sedes rurales	DURUELO	VILLA DE LEYVA	1	0	0	0	0	SI
MINTIC - CPE	Diplomado	DIPLOMADO - Docentes sedes rurales	DURUELO	VILLA DE LEYVA	1	0	0	0	0	SI
MINTIC - CPE	Diplomado	DIPLOMADO - Docentes sedes rurales	DURUELO	VILLA DE LEYVA	1	0	0	0	0	SI
MINTIC - CPE	Diplomado	DIPLOMADO - Docentes sedes rurales	PATANO CENTRO	ZETAQUIRA	1	0	0	0	0	SI
MINTIC - CPE	Diplomado	DIPLOMADO - Docentes sedes rurales	BARRANCAS	ZETAQUIRA	1	0	0	0	0	SI
MINTIC - CPE	Diplomado	DIPLOMADO - Docentes sedes rurales	ESC EL GUAMO	CUBARÁ	1	0	0	0	0	SI
MINTIC - CPE	Diplomado	DIPLOMADO - Docentes sedes rurales	COL BAS HORTENSIA PERILLA	GUATEQUE	1	0	0	0	0	SI
MINTIC - CPE	Diplomado	DIPLOMADO - Docentes sedes rurales	COL BAS HORTENSIA PERILLA	GUATEQUE	1	0	0	0	0	SI
MINTIC - CPE	Diplomado	DIPLOMADO - Docentes sedes rurales	ESC GUARUMAL	MARIPI	1	0	0	0	0	SI



		MinTIC								
MINTIC	TIC SIN BARRE RAS	Usuarios n Certificado en Boyacá - FTSB _2022_ MinTIC	POBLACIÓN EN DISCAPACIDAD DEL MUNICIPIO	AQUITANIA	1	0	0	0	0	SI
MINTIC	TIC SIN BARRE RAS	Usuarios n Certificado en Boyacá - FTSB _2022_ MinTIC	POBLACIÓN EN DISCAPACIDAD DEL MUNICIPIO	CUITIVA	1	0	0	0	0	SI
MINTIC	TIC SIN BARRE RAS	Usuarios n Certificado en Boyacá - FTSB _2022_ MinTIC	POBLACIÓN EN DISCAPACIDAD DEL MUNICIPIO	DUITAMA	1	0	0	0	0	SI
MINTIC	TIC SIN BARRE RAS	Usuarios n Certificado en Boyacá - FTSB _2022_ MinTIC	POBLACIÓN EN DISCAPACIDAD DEL MUNICIPIO	DUITAMA	1	0	0	0	0	SI
MINTIC	TIC SIN BARRE RAS	Usuarios n Certificado en Boyacá - FTSB _2022_ MinTIC	POBLACIÓN EN DISCAPACIDAD DEL MUNICIPIO	DUITAMA	1	0	0	0	0	SI
MINTIC	TIC SIN BARRE RAS	Usuarios n Certificado en Boyacá - FTSB _2022_ MinTIC	POBLACIÓN EN DISCAPACIDAD DEL MUNICIPIO	DUITAMA	1	0	0	0	0	SI
MINTIC	TIC SIN BARRE RAS	Usuarios n Certificado en Boyacá - FTSB _2022_ MinTIC	POBLACIÓN EN DISCAPACIDAD DEL MUNICIPIO	PAIPA	1	0	0	0	0	SI
MINTIC	TIC SIN BARRE RAS	Usuarios n Certificado en Boyacá - FTSB _2022_ MinTIC	POBLACIÓN EN DISCAPACIDAD DEL MUNICIPIO	PAIPA	1	0	0	0	0	SI



MINTIC	TIC SIN BARRE RAS	Usuarios n Certificado en Boyacá - FTSB _2022_ MinTIC	POBLACIÓN EN DISCAPACIDAD DEL MUNICIPIO	PAIPA	1	0	0	0	0	SI
MINTIC	TIC SIN BARRE RAS	Usuarios n Certificado en Boyacá - FTSB _2022_ MinTIC	POBLACIÓN EN DISCAPACIDAD DEL MUNICIPIO	PAIPA	1	0	0	0	0	SI
MINTIC	TIC SIN BARRE RAS	Usuarios n Certificado en Boyacá - FTSB _2022_ MinTIC	POBLACIÓN EN DISCAPACIDAD DEL MUNICIPIO	PAIPA	1	0	0	0	0	SI
MINTIC	TIC SIN BARRE RAS	Usuarios n Certificado en Boyacá - FTSB _2022_ MinTIC	POBLACIÓN EN DISCAPACIDAD DEL MUNICIPIO	PAIPA	1	0	0	0	0	SI
MINTIC	TIC SIN BARRE RAS	Usuarios n Certificado en Boyacá - FTSB _2022_ MinTIC	POBLACIÓN EN DISCAPACIDAD DEL MUNICIPIO	PAIPA	1	0	0	0	0	SI
MINTIC	TIC SIN BARRE RAS	Usuarios n Certificado en Boyacá - FTSB _2022_ MinTIC	POBLACIÓN EN DISCAPACIDAD DEL MUNICIPIO	PAIPA	1	0	0	0	0	SI
MINTIC	TIC SIN BARRE RAS	Usuarios n Certificado en Boyacá - FTSB _2022_ MinTIC	POBLACIÓN EN DISCAPACIDAD DEL MUNICIPIO	PAIPA	1	0	0	0	0	SI
MINTIC	TIC SIN BARRE RAS	Usuarios n Certificado en Boyacá - FTSB _2022_ MinTIC	POBLACIÓN EN DISCAPACIDAD DEL MUNICIPIO	PAIPA	1	0	0	0	0	SI
MINTIC	TIC SIN BARRE RAS	Usuarios n Certificado en Boyacá - FTSB _2022_ MinTIC	POBLACIÓN EN DISCAPACIDAD DEL MUNICIPIO	SAMACÁ	1	0	0	0	0	SI
MINTIC	TIC SIN BARRE RAS	Usuarios n Certificado en Boyacá - FTSB	POBLACIÓN EN DISCAPACIDAD DEL MUNICIPIO	SAMACÁ	1	0	0	0	0	SI



		<u>2022</u> MinTIC	IO							
MINTIC	TIC SIN BARRE RAS	Usuarios n Certificado en Boyacá - FTSB <u>2022</u> MinTIC	POBLACIÓN EN DISCAPACIDAD DEL MUNICIPIO	SAMACÁ	1	0	0	0	0	SI
MINTIC	TIC SIN BARRE RAS	Usuarios n Certificado en Boyacá - FTSB <u>2022</u> MinTIC	POBLACIÓN EN DISCAPACIDAD DEL MUNICIPIO	SAMACÁ	1	0	0	0	0	SI
MINTIC	TIC SIN BARRE RAS	Usuarios n Certificado en Boyacá - FTSB <u>2022</u> MinTIC	POBLACIÓN EN DISCAPACIDAD DEL MUNICIPIO	SAMACÁ	1	0	0	0	0	SI
MINTIC	TIC SIN BARRE RAS	Usuarios n Certificado en Boyacá - FTSB <u>2022</u> MinTIC	POBLACIÓN EN DISCAPACIDAD DEL MUNICIPIO	SOGAMOSO	1	0	0	0	0	SI
MINTIC	TIC SIN BARRE RAS	Usuarios n Certificado en Boyacá - FTSB <u>2022</u> MinTIC	POBLACIÓN EN DISCAPACIDAD DEL MUNICIPIO	SOGAMOSO	1	0	0	0	0	SI
MINTIC	TIC SIN BARRE RAS	Usuarios n Certificado en Boyacá - FTSB <u>2022</u> MinTIC	POBLACIÓN EN DISCAPACIDAD DEL MUNICIPIO	SOGAMOSO	1	0	0	0	0	SI
MINTIC	TIC SIN BARRE RAS	Usuarios n Certificado en Boyacá - FTSB <u>2022</u> MinTIC	POBLACIÓN EN DISCAPACIDAD DEL MUNICIPIO	TUNJA	1	0	0	0	0	SI
MINTIC	TIC SIN BARRE RAS	Usuarios n Certificado en Boyacá - FTSB <u>2022</u> MinTIC	POBLACIÓN EN DISCAPACIDAD DEL MUNICIPIO	TUNJA	1	0	0	0	0	SI



MINTIC	TIC SIN BARRE RAS	Usuarios n Certificado en Boyacá - FTSB _2022_ MinTIC	POBLACIÓN EN DISCAPACIDAD DEL MUNICIPIO	TUNJA	1	0	0	0	0	SI
MINTIC	TIC SIN BARRE RAS	Usuarios n Certificado en Boyacá - FTSB _2022_ MinTIC	POBLACIÓN EN DISCAPACIDAD DEL MUNICIPIO	TUNJA	1	0	0	0	0	SI
MINTIC	TIC SIN BARRE RAS	Usuarios n Certificado en Boyacá - FTSB _2022_ MinTIC	POBLACIÓN EN DISCAPACIDAD DEL MUNICIPIO	TUNJA	1	0	0	0	0	SI
MINTIC	TIC SIN BARRE RAS	Usuarios n Certificado en Boyacá - FTSB _2022_ MinTIC	POBLACIÓN EN DISCAPACIDAD DEL MUNICIPIO	TUNJA	1	0	0	0	0	SI
MINTIC	TIC SIN BARRE RAS	Usuarios n Certificado en Boyacá - FTSB _2022_ MinTIC	POBLACIÓN EN DISCAPACIDAD DEL MUNICIPIO	TUNJA	1	0	0	0	0	SI
MINTIC	TIC SIN BARRE RAS	Usuarios n Certificado en Boyacá - FTSB _2022_ MinTIC	POBLACIÓN EN DISCAPACIDAD DEL MUNICIPIO	TUNJA	1	0	0	0	0	SI
MINTIC	TIC SIN BARRE RAS	Usuarios n Certificado en Boyacá - FTSB _2022_ MinTIC	POBLACIÓN EN DISCAPACIDAD DEL MUNICIPIO	TUNJA	1	0	0	0	0	SI
MINTIC	TIC SIN BARRE RAS	Usuarios n Certificado en Boyacá - FTSB _2022_ MinTIC	POBLACIÓN EN DISCAPACIDAD DEL MUNICIPIO	TUNJA	1	0	0	0	0	SI
MINTIC	TIC SIN BARRE RAS	Usuarios n Certificado en Boyacá - FTSB	POBLACIÓN EN DISCAPACIDAD DEL MUNICIPIO	TUNJA	1	0	0	0	0	SI



		<u>2022</u> MinTIC	IO							
MINTIC	TIC SIN BARRE RAS	Usuarios n Certificado en Boyacá - FTSB <u>2022</u> MinTIC	POBLACIÓN EN DISCAPACIDAD DEL MUNICIPIO	TUNJA	1	0	0	0	0	SI
MINTIC	TIC SIN BARRE RAS	Usuarios n Certificado en Boyacá - FTSB <u>2022</u> MinTIC	POBLACIÓN EN DISCAPACIDAD DEL MUNICIPIO	TUNJA	1	0	0	0	0	SI
MINTIC	TIC SIN BARRE RAS	Usuarios n Certificado en Boyacá - FTSB <u>2022</u> MinTIC	POBLACIÓN EN DISCAPACIDAD DEL MUNICIPIO	TUNJA	1	0	0	0	0	SI
MINTIC	TIC SIN BARRE RAS	Usuarios n Certificado en Boyacá - FTSB <u>2022</u> MinTIC	POBLACIÓN EN DISCAPACIDAD DEL MUNICIPIO	AQUITANIA	1	0	0	0	0	SI
MINTIC	TIC SIN BARRE RAS	Usuarios n Certificado en Boyacá - FTSB <u>2022</u> MinTIC	POBLACIÓN EN DISCAPACIDAD DEL MUNICIPIO	AQUITANIA	1	0	0	0	0	SI
MINTIC	TIC SIN BARRE RAS	Usuarios n Certificado en Boyacá - FTSB <u>2022</u> MinTIC	POBLACIÓN EN DISCAPACIDAD DEL MUNICIPIO	AQUITANIA	1	0	0	0	0	SI
MINTIC	TIC SIN BARRE RAS	Usuarios n Certificado en Boyacá - FTSB <u>2022</u> MinTIC	POBLACIÓN EN DISCAPACIDAD DEL MUNICIPIO	AQUITANIA	1	0	0	0	0	SI
MINTIC	TIC SIN BARRE RAS	Usuarios n Certificado en Boyacá - FTSB <u>2022</u> MinTIC	POBLACIÓN EN DISCAPACIDAD DEL MUNICIPIO	AQUITANIA	1	0	0	0	0	SI



MINTIC	TIC SIN BARRE RAS	Usuarios n Certificado en Boyacá - FTSB _2022_ MinTIC	POBLACIÓN EN DISCAPACIDAD DEL MUNICIPIO	AQUITANIA	1	0	0	0	0	SI
MINTIC	TIC SIN BARRE RAS	Usuarios n Certificado en Boyacá - FTSB _2022_ MinTIC	POBLACIÓN EN DISCAPACIDAD DEL MUNICIPIO	AQUITANIA	1	0	0	0	0	SI
MINTIC	TIC SIN BARRE RAS	Usuarios n Certificado en Boyacá - FTSB _2022_ MinTIC	POBLACIÓN EN DISCAPACIDAD DEL MUNICIPIO	DUITAMA	1	0	0	0	0	SI
MINTIC	TIC SIN BARRE RAS	Usuarios n Certificado en Boyacá - FTSB _2022_ MinTIC	POBLACIÓN EN DISCAPACIDAD DEL MUNICIPIO	DUITAMA	1	0	0	0	0	SI
MINTIC	TIC SIN BARRE RAS	Usuarios n Certificado en Boyacá - FTSB _2022_ MinTIC	POBLACIÓN EN DISCAPACIDAD DEL MUNICIPIO	DUITAMA	1	0	0	0	0	SI
MINTIC	TIC SIN BARRE RAS	Usuarios n Certificado en Boyacá - FTSB _2022_ MinTIC	POBLACIÓN EN DISCAPACIDAD DEL MUNICIPIO	DUITAMA	1	0	0	0	0	SI
MINTIC	TIC SIN BARRE RAS	Usuarios n Certificado en Boyacá - FTSB _2022_ MinTIC	POBLACIÓN EN DISCAPACIDAD DEL MUNICIPIO	DUITAMA	1	0	0	0	0	SI
MINTIC	TIC SIN BARRE RAS	Usuarios n Certificado en Boyacá - FTSB _2022_ MinTIC	POBLACIÓN EN DISCAPACIDAD DEL MUNICIPIO	DUITAMA	1	0	0	0	0	SI
MINTIC	TIC SIN BARRE RAS	Usuarios n Certificado en Boyacá - FTSB	POBLACIÓN EN DISCAPACIDAD DEL MUNICIPIO	DUITAMA	1	0	0	0	0	SI



		<u>2022</u> MinTIC	IO							
MINTIC	TIC SIN BARRE RAS	Usuarios n Certificado en Boyacá - FTSB <u>2022</u> MinTIC	POBLACIÓN EN DISCAPACIDAD DEL MUNICIPIO	DUITAMA	1	0	0	0	0	SI
MINTIC	TIC SIN BARRE RAS	Usuarios n Certificado en Boyacá - FTSB <u>2022</u> MinTIC	POBLACIÓN EN DISCAPACIDAD DEL MUNICIPIO	GARAGOA	1	0	0	0	0	SI
MINTIC	TIC SIN BARRE RAS	Usuarios n Certificado en Boyacá - FTSB <u>2022</u> MinTIC	POBLACIÓN EN DISCAPACIDAD DEL MUNICIPIO	PAIPA	1	0	0	0	0	SI
MINTIC	TIC SIN BARRE RAS	Usuarios n Certificado en Boyacá - FTSB <u>2022</u> MinTIC	POBLACIÓN EN DISCAPACIDAD DEL MUNICIPIO	PAIPA	1	0	0	0	0	SI
MINTIC	TIC SIN BARRE RAS	Usuarios n Certificado en Boyacá - FTSB <u>2022</u> MinTIC	POBLACIÓN EN DISCAPACIDAD DEL MUNICIPIO	PAIPA	1	0	0	0	0	SI
MINTIC	TIC SIN BARRE RAS	Usuarios n Certificado en Boyacá - FTSB <u>2022</u> MinTIC	POBLACIÓN EN DISCAPACIDAD DEL MUNICIPIO	PAIPA	1	0	0	0	0	SI
MINTIC	TIC SIN BARRE RAS	Usuarios n Certificado en Boyacá - FTSB <u>2022</u> MinTIC	POBLACIÓN EN DISCAPACIDAD DEL MUNICIPIO	PAIPA	1	0	0	0	0	SI
MINTIC	TIC SIN BARRE RAS	Usuarios n Certificado en Boyacá - FTSB <u>2022</u> MinTIC	POBLACIÓN EN DISCAPACIDAD DEL MUNICIPIO	PAIPA	1	0	0	0	0	SI



MINTIC	TIC SIN BARRE RAS	Usuarios n Certificado en Boyacá - FTSB _2022_ MinTIC	POBLACIÓN EN DISCAPACIDAD DEL MUNICIPIO	PAIPA	1	0	0	0	0	SI
MINTIC	TIC SIN BARRE RAS	Usuarios n Certificado en Boyacá - FTSB _2022_ MinTIC	POBLACIÓN EN DISCAPACIDAD DEL MUNICIPIO	PAIPA	1	0	0	0	0	SI
MINTIC	TIC SIN BARRE RAS	Usuarios n Certificado en Boyacá - FTSB _2022_ MinTIC	POBLACIÓN EN DISCAPACIDAD DEL MUNICIPIO	PAIPA	1	0	0	0	0	SI
MINTIC	TIC SIN BARRE RAS	Usuarios n Certificado en Boyacá - FTSB _2022_ MinTIC	POBLACIÓN EN DISCAPACIDAD DEL MUNICIPIO	PAIPA	1	0	0	0	0	SI
MINTIC	TIC SIN BARRE RAS	Usuarios n Certificado en Boyacá - FTSB _2022_ MinTIC	POBLACIÓN EN DISCAPACIDAD DEL MUNICIPIO	PAIPA	1	0	0	0	0	SI
MINTIC	TIC SIN BARRE RAS	Usuarios n Certificado en Boyacá - FTSB _2022_ MinTIC	POBLACIÓN EN DISCAPACIDAD DEL MUNICIPIO	PAIPA	1	0	0	0	0	SI
MINTIC	TIC SIN BARRE RAS	Usuarios n Certificado en Boyacá - FTSB _2022_ MinTIC	POBLACIÓN EN DISCAPACIDAD DEL MUNICIPIO	PAIPA	1	0	0	0	0	SI
MINTIC	TIC SIN BARRE RAS	Usuarios n Certificado en Boyacá - FTSB _2022_ MinTIC	POBLACIÓN EN DISCAPACIDAD DEL MUNICIPIO	PAIPA	1	0	0	0	0	SI
MINTIC	TIC SIN BARRE RAS	Usuarios n Certificado en Boyacá - FTSB _2022_ MinTIC	POBLACIÓN EN DISCAPACIDAD DEL MUNICIPIO	PAIPA	1	0	0	0	0	SI
MINTIC	TIC SIN BARRE RAS	Usuarios n Certificado en Boyacá - FTSB	POBLACIÓN EN DISCAPACIDAD DEL MUNICIPIO	PAIPA	1	0	0	0	0	SI



		<u>2022</u> MinTIC	IO							
MINTIC	TIC SIN BARRE RAS	Usuarios n Certificado en Boyacá - FTSB <u>2022</u> MinTIC	POBLACIÓN EN DISCAPACIDAD DEL MUNICIPIO	PAIPA	1	0	0	0	0	SI
MINTIC	TIC SIN BARRE RAS	Usuarios n Certificado en Boyacá - FTSB <u>2022</u> MinTIC	POBLACIÓN EN DISCAPACIDAD DEL MUNICIPIO	PAIPA	1	0	0	0	0	SI
MINTIC	TIC SIN BARRE RAS	Usuarios n Certificado en Boyacá - FTSB <u>2022</u> MinTIC	POBLACIÓN EN DISCAPACIDAD DEL MUNICIPIO	PAIPA	1	0	0	0	0	SI
MINTIC	TIC SIN BARRE RAS	Usuarios n Certificado en Boyacá - FTSB <u>2022</u> MinTIC	POBLACIÓN EN DISCAPACIDAD DEL MUNICIPIO	PAIPA	1	0	0	0	0	SI
MINTIC	TIC SIN BARRE RAS	Usuarios n Certificado en Boyacá - FTSB <u>2022</u> MinTIC	POBLACIÓN EN DISCAPACIDAD DEL MUNICIPIO	PAIPA	1	0	0	0	0	SI
MINTIC	TIC SIN BARRE RAS	Usuarios n Certificado en Boyacá - FTSB <u>2022</u> MinTIC	POBLACIÓN EN DISCAPACIDAD DEL MUNICIPIO	PAIPA	1	0	0	0	0	SI
MINTIC	TIC SIN BARRE RAS	Usuarios n Certificado en Boyacá - FTSB <u>2022</u> MinTIC	POBLACIÓN EN DISCAPACIDAD DEL MUNICIPIO	PAIPA	1	0	0	0	0	SI
MINTIC	TIC SIN BARRE RAS	Usuarios n Certificado en Boyacá - FTSB <u>2022</u> MinTIC	POBLACIÓN EN DISCAPACIDAD DEL MUNICIPIO	PAIPA	1	0	0	0	0	SI
MINTIC	TIC SIN BARRE RAS	Usuarios n Certificado en Boyacá - FTSB <u>2022</u> MinTIC	POBLACIÓN EN DISCAPACIDAD DEL MUNICIPIO	PAIPA	1	0	0	0	0	SI



MINTIC	TIC SIN BARRE RAS	Usuarios n Certificado en Boyacá - FTSB _2022_ MinTIC	POBLACIÓN EN DISCAPACIDAD DEL MUNICIPIO	PAIPA	1	0	0	0	0	SI
MINTIC	TIC SIN BARRE RAS	Usuarios n Certificado en Boyacá - FTSB _2022_ MinTIC	POBLACIÓN EN DISCAPACIDAD DEL MUNICIPIO	PAIPA	1	0	0	0	0	SI
MINTIC	TIC SIN BARRE RAS	Usuarios n Certificado en Boyacá - FTSB _2022_ MinTIC	POBLACIÓN EN DISCAPACIDAD DEL MUNICIPIO	SAMACÁ	1	0	0	0	0	SI
MINTIC	TIC SIN BARRE RAS	Usuarios n Certificado en Boyacá - FTSB _2022_ MinTIC	POBLACIÓN EN DISCAPACIDAD DEL MUNICIPIO	SAMACÁ	1	0	0	0	0	SI
MINTIC	TIC SIN BARRE RAS	Usuarios n Certificado en Boyacá - FTSB _2022_ MinTIC	POBLACIÓN EN DISCAPACIDAD DEL MUNICIPIO	SOGAMOS O	1	0	0	0	0	SI
MINTIC	TIC SIN BARRE RAS	Usuarios n Certificado en Boyacá - FTSB _2022_ MinTIC	POBLACIÓN EN DISCAPACIDAD DEL MUNICIPIO	SOGAMOS O	1	0	0	0	0	SI
MINTIC	TIC SIN BARRE RAS	Usuarios n Certificado en Boyacá - FTSB _2022_ MinTIC	POBLACIÓN EN DISCAPACIDAD DEL MUNICIPIO	SOGAMOS O	1	0	0	0	0	SI
MINTIC	TIC SIN BARRE RAS	Usuarios n Certificado en Boyacá - FTSB _2022_ MinTIC	POBLACIÓN EN DISCAPACIDAD DEL MUNICIPIO	SOGAMOS O	1	0	0	0	0	SI
MINTIC	TIC SIN BARRE RAS	Usuarios n Certificado en Boyacá - FTSB	POBLACIÓN EN DISCAPACIDAD DEL MUNICIPIO	SOGAMOS O	1	0	0	0	0	SI



		<u>2022</u> MinTIC	IO							
MINTIC	TIC SIN BARRE RAS	Usuarios n Certificado en Boyacá - FTSB <u>2022</u> MinTIC	POBLACIÓN EN DISCAPACIDAD DEL MUNICIPIO	TUNJA	1	0	0	0	0	SI
MINTIC	TIC SIN BARRE RAS	Usuarios n Certificado en Boyacá - FTSB <u>2022</u> MinTIC	POBLACIÓN EN DISCAPACIDAD DEL MUNICIPIO	TUNJA	1	0	0	0	0	SI
MINTIC	TIC SIN BARRE RAS	Usuarios n Certificado en Boyacá - FTSB <u>2022</u> MinTIC	POBLACIÓN EN DISCAPACIDAD DEL MUNICIPIO	TUNJA	1	0	0	0	0	SI
MINTIC	TIC SIN BARRE RAS	Usuarios n Certificado en Boyacá - FTSB <u>2022</u> MinTIC	POBLACIÓN EN DISCAPACIDAD DEL MUNICIPIO	TUNJA	1	0	0	0	0	SI
MINTIC	TIC SIN BARRE RAS	Usuarios n Certificado en Boyacá - FTSB <u>2022</u> MinTIC	POBLACIÓN EN DISCAPACIDAD DEL MUNICIPIO	TUNJA	1	0	0	0	0	SI
MINTIC	TIC SIN BARRE RAS	Usuarios n Certificado en Boyacá - FTSB <u>2022</u> MinTIC	POBLACIÓN EN DISCAPACIDAD DEL MUNICIPIO	TUNJA	1	0	0	0	0	SI
MINTIC	TIC SIN BARRE RAS	Usuarios n Certificado en Boyacá - FTSB <u>2022</u> MinTIC	POBLACIÓN EN DISCAPACIDAD DEL MUNICIPIO	TUNJA	1	0	0	0	0	SI
MINTIC	TIC SIN BARRE RAS	Usuarios n Certificado en Boyacá - FTSB <u>2022</u> MinTIC	POBLACIÓN EN DISCAPACIDAD DEL MUNICIPIO	TUNJA	1	0	0	0	0	SI
MINTIC	TIC SIN BARRE RAS	Usuarios n Certificado en Boyacá - FTSB <u>2022</u> MinTIC	POBLACIÓN EN DISCAPACIDAD DEL MUNICIPIO	TUNJA	1	0	0	0	0	SI



MINTIC	TIC SIN BARRE RAS	Usuarios n Certificado en Boyacá - FTSB _2022_ MinTIC	POBLACIÓN EN DISCAPACIDAD DEL MUNICIPIO	TUNJA	1	0	0	0	0	SI
MINTIC	TIC SIN BARRE RAS	Usuarios n Certificado en Boyacá - FTSB _2022_ MinTIC	POBLACIÓN EN DISCAPACIDAD DEL MUNICIPIO	TUNJA	1	0	0	0	0	SI
MINTIC	TIC SIN BARRE RAS	Usuarios n Certificado en Boyacá - FTSB _2022_ MinTIC	POBLACIÓN EN DISCAPACIDAD DEL MUNICIPIO	TUNJA	1	0	0	0	0	SI
MINTIC	TIC SIN BARRE RAS	Usuarios n Certificado en Boyacá - FTSB _2022_ MinTIC	POBLACIÓN EN DISCAPACIDAD DEL MUNICIPIO	TUNJA	1	0	0	0	0	SI
MINTIC	TIC SIN BARRE RAS	Usuarios n Certificado en Boyacá - FTSB _2022_ MinTIC	POBLACIÓN EN DISCAPACIDAD DEL MUNICIPIO	TUNJA	1	0	0	0	0	SI
MINTIC	TIC SIN BARRE RAS	Usuarios n Certificado en Boyacá - FTSB _2022_ MinTIC	POBLACIÓN EN DISCAPACIDAD DEL MUNICIPIO	TUNJA	1	0	0	0	0	SI
MINTIC	TIC SIN BARRE RAS	Usuarios n Certificado en Boyacá - FTSB _2022_ MinTIC	POBLACIÓN EN DISCAPACIDAD DEL MUNICIPIO	TUNJA	1	0	0	0	0	SI
MINTIC	TIC SIN BARRE RAS	Usuarios n Certificado en Boyacá - FTSB _2022_ MinTIC	POBLACIÓN EN DISCAPACIDAD DEL MUNICIPIO	TUNJA	1	0	0	0	0	SI
MINTIC	TIC SIN BARRE RAS	Usuarios n Certificado en Boyacá - FTSB	POBLACIÓN EN DISCAPACIDAD DEL MUNICIPIO	TUNJA	1	0	0	0	0	SI



		2022 MinTIC	IO							
MINTIC	TIC SIN BARRE RAS	Usuarios n Certificado en Boyacá - FTSB 2022 MinTIC	POBLACIÓN EN DISCAPACIDAD DEL MUNICIPIO	TUNJA	1	0	0	0	0	SI
MINTIC	TIC SIN BARRE RAS	Usuarios n Certificado en Boyacá - FTSB 2022 MinTIC	POBLACIÓN EN DISCAPACIDAD DEL MUNICIPIO	TUNJA	1	0	0	0	0	SI
MINTIC	TIC SIN BARRE RAS	Usuarios n Certificado en Boyacá - FTSB 2022 MinTIC	POBLACIÓN EN DISCAPACIDAD DEL MUNICIPIO	TUNJA	1	0	0	0	0	SI
MINTIC	TIC SIN BARRE RAS	Usuarios n Certificado en Boyacá - FTSB 2022 MinTIC	POBLACIÓN EN DISCAPACIDAD DEL MUNICIPIO	TUNJA	1	0	0	0	0	SI
MINTIC	TIC SIN BARRE RAS	Usuarios n Certificado en Boyacá - FTSB 2022 MinTIC	POBLACIÓN EN DISCAPACIDAD DEL MUNICIPIO	AQUITANIA	1	1	0	0	0	SI
MINTIC	TIC SIN BARRE RAS	Usuarios n Certificado en Boyacá - FTSB 2022 MinTIC	POBLACIÓN EN DISCAPACIDAD DEL MUNICIPIO	AQUITANIA	1	1	0	0	0	SI
MINTIC	TIC SIN BARRE RAS	Usuarios n Certificado en Boyacá - FTSB 2022 MinTIC	POBLACIÓN EN DISCAPACIDAD DEL MUNICIPIO	AQUITANIA	1	1	0	0	0	SI
MINTIC	TIC SIN BARRE RAS	Usuarios n Certificado en Boyacá - FTSB 2022 MinTIC	POBLACIÓN EN DISCAPACIDAD DEL MUNICIPIO	AQUITANIA	1	1	0	0	0	SI



MINTIC	TIC SIN BARRE RAS	Usuarios n Certificado en Boyacá - FTSB _2022_ MinTIC	POBLACIÓN EN DISCAPACIDAD DEL MUNICIPIO	AQUITANIA	1	1	0	0	0	SI
MINTIC	TIC SIN BARRE RAS	Usuarios n Certificado en Boyacá - FTSB _2022_ MinTIC	POBLACIÓN EN DISCAPACIDAD DEL MUNICIPIO	AQUITANIA	1	1	0	0	0	SI
MINTIC	TIC SIN BARRE RAS	Usuarios n Certificado en Boyacá - FTSB _2022_ MinTIC	POBLACIÓN EN DISCAPACIDAD DEL MUNICIPIO	AQUITANIA	1	1	0	0	0	SI
MINTIC	TIC SIN BARRE RAS	Usuarios n Certificado en Boyacá - FTSB _2022_ MinTIC	POBLACIÓN EN DISCAPACIDAD DEL MUNICIPIO	AQUITANIA	1	1	0	0	0	SI
MINTIC	TIC SIN BARRE RAS	Usuarios n Certificado en Boyacá - FTSB _2022_ MinTIC	POBLACIÓN EN DISCAPACIDAD DEL MUNICIPIO	AQUITANIA	1	1	0	0	0	SI
MINTIC	TIC SIN BARRE RAS	Usuarios n Certificado en Boyacá - FTSB _2022_ MinTIC	POBLACIÓN EN DISCAPACIDAD DEL MUNICIPIO	AQUITANIA	1	1	0	0	0	SI
MINTIC	TIC SIN BARRE RAS	Usuarios n Certificado en Boyacá - FTSB _2022_ MinTIC	POBLACIÓN EN DISCAPACIDAD DEL MUNICIPIO	AQUITANIA	1	1	0	0	0	SI
MINTIC	TIC SIN BARRE RAS	Usuarios n Certificado en Boyacá - FTSB _2022_ MinTIC	POBLACIÓN EN DISCAPACIDAD DEL MUNICIPIO	AQUITANIA	1	1	0	0	0	SI
MINTIC	TIC SIN BARRE RAS	Usuarios n Certificado en Boyacá - FTSB	POBLACIÓN EN DISCAPACIDAD DEL MUNICIPIO	DUITAMA	1	1	0	0	0	SI



		<u>2022</u> MinTIC	IO							
MINTIC	TIC SIN BARRE RAS	Usuarios n Certificado en Boyacá - FTSB <u>2022</u> MinTIC	POBLACIÓN EN DISCAPACIDAD DEL MUNICIPIO	DUITAMA	1	1	0	0	0	SI
MINTIC	TIC SIN BARRE RAS	Usuarios n Certificado en Boyacá - FTSB <u>2022</u> MinTIC	POBLACIÓN EN DISCAPACIDAD DEL MUNICIPIO	DUITAMA	1	1	0	0	0	SI
MINTIC	TIC SIN BARRE RAS	Usuarios n Certificado en Boyacá - FTSB <u>2022</u> MinTIC	POBLACIÓN EN DISCAPACIDAD DEL MUNICIPIO	DUITAMA	1	1	0	0	0	SI
MINTIC	TIC SIN BARRE RAS	Usuarios n Certificado en Boyacá - FTSB <u>2022</u> MinTIC	POBLACIÓN EN DISCAPACIDAD DEL MUNICIPIO	DUITAMA	1	1	0	0	0	SI
MINTIC	TIC SIN BARRE RAS	Usuarios n Certificado en Boyacá - FTSB <u>2022</u> MinTIC	POBLACIÓN EN DISCAPACIDAD DEL MUNICIPIO	DUITAMA	1	1	0	0	0	SI
MINTIC	TIC SIN BARRE RAS	Usuarios n Certificado en Boyacá - FTSB <u>2022</u> MinTIC	POBLACIÓN EN DISCAPACIDAD DEL MUNICIPIO	DUITAMA	1	1	0	0	0	SI
MINTIC	TIC SIN BARRE RAS	Usuarios n Certificado en Boyacá - FTSB <u>2022</u> MinTIC	POBLACIÓN EN DISCAPACIDAD DEL MUNICIPIO	DUITAMA	1	1	0	0	0	SI
MINTIC	TIC SIN BARRE RAS	Usuarios n Certificado en Boyacá - FTSB <u>2022</u> MinTIC	POBLACIÓN EN DISCAPACIDAD DEL MUNICIPIO	PAIPA	1	1	0	0	0	SI
MINTIC	TIC SIN BARRE RAS	Usuarios n Certificado en Boyacá - FTSB <u>2022</u> MinTIC	POBLACIÓN EN DISCAPACIDAD DEL MUNICIPIO	PAIPA	1	1	0	0	0	SI



MINTIC	TIC SIN BARRE RAS	Usuarios n Certificado en Boyacá - FTSB _2022_ MinTIC	POBLACIÓN EN DISCAPACIDAD DEL MUNICIPIO	PAIPA	1	1	0	0	0	SI
MINTIC	TIC SIN BARRE RAS	Usuarios n Certificado en Boyacá - FTSB _2022_ MinTIC	POBLACIÓN EN DISCAPACIDAD DEL MUNICIPIO	PAIPA	1	1	0	0	0	SI
MINTIC	TIC SIN BARRE RAS	Usuarios n Certificado en Boyacá - FTSB _2022_ MinTIC	POBLACIÓN EN DISCAPACIDAD DEL MUNICIPIO	PAIPA	1	1	0	0	0	SI
MINTIC	TIC SIN BARRE RAS	Usuarios n Certificado en Boyacá - FTSB _2022_ MinTIC	POBLACIÓN EN DISCAPACIDAD DEL MUNICIPIO	QUÍPAMA	1	1	0	0	0	SI
MINTIC	TIC SIN BARRE RAS	Usuarios n Certificado en Boyacá - FTSB _2022_ MinTIC	POBLACIÓN EN DISCAPACIDAD DEL MUNICIPIO	SAMACÁ	1	1	0	0	0	SI
MINTIC	TIC SIN BARRE RAS	Usuarios n Certificado en Boyacá - FTSB _2022_ MinTIC	POBLACIÓN EN DISCAPACIDAD DEL MUNICIPIO	SAMACÁ	1	1	0	0	0	SI
MINTIC	TIC SIN BARRE RAS	Usuarios n Certificado en Boyacá - FTSB _2022_ MinTIC	POBLACIÓN EN DISCAPACIDAD DEL MUNICIPIO	TUNJA	1	1	0	0	0	SI
MINTIC	TIC SIN BARRE RAS	Usuarios n Certificado en Boyacá - FTSB _2022_ MinTIC	POBLACIÓN EN DISCAPACIDAD DEL MUNICIPIO	TUNJA	1	1	0	0	0	SI
MINTIC	TIC SIN BARRE RAS	Usuarios n Certificado en Boyacá - FTSB	POBLACIÓN EN DISCAPACIDAD DEL MUNICIPIO	TUNJA	1	1	0	0	0	SI



		<u>2022</u> MinTIC	IO							
MINTIC	TIC SIN BARRE RAS	Usuarios n Certificado en Boyacá - FTSB <u>2022</u> MinTIC	POBLACIÓN EN DISCAPACIDAD DEL MUNICIPIO	TUNJA	1	1	0	0	0	SI
MINTIC	TIC SIN BARRE RAS	Usuarios n Certificado en Boyacá - FTSB <u>2022</u> MinTIC	POBLACIÓN EN DISCAPACIDAD DEL MUNICIPIO	TUNJA	1	1	0	0	0	SI
MINTIC	TIC SIN BARRE RAS	Usuarios n Certificado en Boyacá - FTSB <u>2022</u> MinTIC	POBLACIÓN EN DISCAPACIDAD DEL MUNICIPIO	TUNJA	1	1	0	0	0	SI
MINTIC	TIC SIN BARRE RAS	Usuarios n Certificado en Boyacá - FTSB <u>2022</u> MinTIC	POBLACIÓN EN DISCAPACIDAD DEL MUNICIPIO	TUNJA	1	1	0	0	0	SI
MINTIC	TIC SIN BARRE RAS	Usuarios n Certificado en Boyacá - FTSB <u>2022</u> MinTIC	POBLACIÓN EN DISCAPACIDAD DEL MUNICIPIO	TUNJA	1	1	0	0	0	SI
MINTIC	TIC SIN BARRE RAS	Usuarios n Certificado en Boyacá - FTSB <u>2022</u> MinTIC	POBLACIÓN EN DISCAPACIDAD DEL MUNICIPIO	TUNJA	1	1	0	0	0	SI
MINTIC	TIC SIN BARRE RAS	Usuarios n Certificado en Boyacá - FTSB <u>2022</u> MinTIC	POBLACIÓN EN DISCAPACIDAD DEL MUNICIPIO	TUNJA	1	1	0	0	0	SI
MINTIC	TIC SIN BARRE RAS	Usuarios n Certificado en Boyacá - FTSB <u>2022</u> MinTIC	POBLACIÓN EN DISCAPACIDAD DEL MUNICIPIO	TUNJA	1	1	0	0	0	SI



MINTIC	TIC SIN BARRE RAS	Usuarios n Certificado en Boyacá - FTSB _2022_ MinTIC	POBLACIÓN EN DISCAPACIDAD DEL MUNICIPIO	TUNJA	1	1	0	0	0	SI
MINTIC	TIC SIN BARRE RAS	Usuarios n Certificado en Boyacá - FTSB _2022_ MinTIC	POBLACIÓN EN DISCAPACIDAD DEL MUNICIPIO	TUNJA	1	1	0	0	0	SI
MINTIC	TIC SIN BARRE RAS	Usuarios n Certificado en Boyacá - FTSB _2022_ MinTIC	POBLACIÓN EN DISCAPACIDAD DEL MUNICIPIO	TUNJA	1	1	0	0	0	SI
MINTIC	TIC SIN BARRE RAS	Usuarios n Certificado en Boyacá - FTSB _2022_ MinTIC	POBLACIÓN EN DISCAPACIDAD DEL MUNICIPIO	TUNJA	1	1	0	0	0	SI
MINTIC	POR TIC MUJER 2022	Taller Por TIC Mujer	POBLACIÓN DEL MUNICIPIO	ARCABUCO	3	0	0	0	0	SI
MINTIC	POR TIC MUJER 2022	Taller Por TIC Mujer	POBLACIÓN DEL MUNICIPIO	BETÉITIVA	1	0	0	0	0	SI
MINTIC	POR TIC MUJER 2022	Taller Por TIC Mujer	POBLACIÓN DEL MUNICIPIO	BOAVITA	5	0	0	0	0	SI
MINTIC	POR TIC MUJER 2022	Taller Por TIC Mujer	POBLACIÓN DEL MUNICIPIO	BOYACÁ	89	0	0	0	0	SI
MINTIC	POR TIC MUJER 2022	Taller Por TIC Mujer	POBLACIÓN DEL MUNICIPIO	BUENAVISTA	1	0	0	0	0	SI
MINTIC	POR TIC MUJER 2022	Taller Por TIC Mujer	POBLACIÓN DEL MUNICIPIO	CAMPOHERMOSO	1	0	0	0	0	SI
MINTIC	POR TIC MUJER 2022	Taller Por TIC Mujer	POBLACIÓN DEL MUNICIPIO	CERINZA	1	0	0	0	0	SI
MINTIC	POR TIC MUJER 2022	Taller Por TIC Mujer	POBLACIÓN DEL MUNICIPIO	CHINAVITA	1	0	0	0	0	SI
MINTIC	POR TIC MUJER 2022	Taller Por TIC Mujer	POBLACIÓN DEL MUNICIPIO	CHIQUINQUIRÁ	56	0	0	0	0	SI



MINTIC	POR TIC MUJER 2022	Taller Por TIC Mujer	POBLACIÓN DEL MUNICIPIO	CHISCAS	1	0	0	0	0	SI
MINTIC	POR TIC MUJER 2022	Taller Por TIC Mujer	POBLACIÓN DEL MUNICIPIO	CÓMBITA	9	0	0	0	0	SI
MINTIC	POR TIC MUJER 2022	Taller Por TIC Mujer	POBLACIÓN DEL MUNICIPIO	CORRALES	24	0	0	0	0	SI
MINTIC	POR TIC MUJER 2022	Taller Por TIC Mujer	POBLACIÓN DEL MUNICIPIO	DUITAMA	450	0	0	0	0	SI
MINTIC	POR TIC MUJER 2022	Taller Por TIC Mujer	POBLACIÓN DEL MUNICIPIO	EL ESPINO	7	0	0	0	0	SI
MINTIC	POR TIC MUJER 2022	Taller Por TIC Mujer	POBLACIÓN DEL MUNICIPIO	GARAGOA	1	0	0	0	0	SI
MINTIC	POR TIC MUJER 2022	Taller Por TIC Mujer	POBLACIÓN DEL MUNICIPIO	GUATEQUE	1	0	0	0	0	SI
MINTIC	POR TIC MUJER 2022	Taller Por TIC Mujer	POBLACIÓN DEL MUNICIPIO	JERICÓ	1	0	0	0	0	SI
MINTIC	POR TIC MUJER 2022	Taller Por TIC Mujer	POBLACIÓN DEL MUNICIPIO	MACANAL	1	0	0	0	0	SI
MINTIC	POR TIC MUJER 2022	Taller Por TIC Mujer	POBLACIÓN DEL MUNICIPIO	MARIPI	1	0	0	0	0	SI
MINTIC	POR TIC MUJER 2022	Taller Por TIC Mujer	POBLACIÓN DEL MUNICIPIO	MIRAFLORES	22	0	0	0	0	SI
MINTIC	POR TIC MUJER 2022	Taller Por TIC Mujer	POBLACIÓN DEL MUNICIPIO	MONGUÍ	79	0	0	0	0	SI
MINTIC	POR TIC MUJER 2022	Taller Por TIC Mujer	POBLACIÓN DEL MUNICIPIO	MONQUIRÁ	1	0	0	0	0	SI
MINTIC	POR TIC MUJER 2022	Taller Por TIC Mujer	POBLACIÓN DEL MUNICIPIO	MOTAVITA	90	0	0	0	0	SI
MINTIC	POR TIC MUJER 2022	Taller Por TIC Mujer	POBLACIÓN DEL MUNICIPIO	MUZO	1	0	0	0	0	SI
MINTIC	POR TIC MUJER 2022	Taller Por TIC Mujer	POBLACIÓN DEL MUNICIPIO	NOBSA	88	0	0	0	0	SI
MINTIC	POR TIC MUJER 2022	Taller Por TIC Mujer	POBLACIÓN DEL MUNICIPIO	NUEVO COLÓN	2	0	0	0	0	SI



MINTIC	POR TIC MUJER 2022	Taller Por TIC Mujer	POBLACIÓN DEL MUNICIPIO	OICATÁ	1	0	0	0	0	SI
MINTIC	POR TIC MUJER 2022	Taller Por TIC Mujer	POBLACIÓN DEL MUNICIPIO	PÁEZ	1	0	0	0	0	SI
MINTIC	POR TIC MUJER 2022	Taller Por TIC Mujer	POBLACIÓN DEL MUNICIPIO	PAIPA	147	0	0	0	0	SI
MINTIC	POR TIC MUJER 2022	Taller Por TIC Mujer	POBLACIÓN DEL MUNICIPIO	PAUNA	1	0	0	0	0	SI
MINTIC	POR TIC MUJER 2022	Taller Por TIC Mujer	POBLACIÓN DEL MUNICIPIO	PUERTO BOYACÁ	1	0	0	0	0	SI
MINTIC	POR TIC MUJER 2022	Taller Por TIC Mujer	POBLACIÓN DEL MUNICIPIO	RAMIRQUI	1	0	0	0	0	SI
MINTIC	POR TIC MUJER 2022	Taller Por TIC Mujer	POBLACIÓN DEL MUNICIPIO	SABOYÁ	2	0	0	0	0	SI
MINTIC	POR TIC MUJER 2022	Taller Por TIC Mujer	POBLACIÓN DEL MUNICIPIO	SAMACÁ	101	0	0	0	0	SI
MINTIC	POR TIC MUJER 2022	Taller Por TIC Mujer	POBLACIÓN DEL MUNICIPIO	SAN LUIS DE GACENO	1	0	0	0	0	SI
MINTIC	POR TIC MUJER 2022	Taller Por TIC Mujer	POBLACIÓN DEL MUNICIPIO	SAN MIGUEL DE SEMA	28	0	0	0	0	SI
MINTIC	POR TIC MUJER 2022	Taller Por TIC Mujer	POBLACIÓN DEL MUNICIPIO	SANTA ROSA DE VITERBO	6	0	0	0	0	SI
MINTIC	POR TIC MUJER 2022	Taller Por TIC Mujer	POBLACIÓN DEL MUNICIPIO	SANTANA	1	0	0	0	0	SI
MINTIC	POR TIC MUJER 2022	Taller Por TIC Mujer	POBLACIÓN DEL MUNICIPIO	SIOACHO QUE	9	0	0	0	0	SI
MINTIC	POR TIC MUJER 2022	Taller Por TIC Mujer	POBLACIÓN DEL MUNICIPIO	SOATÁ	1	0	0	0	0	SI
MINTIC	POR TIC MUJER 2022	Taller Por TIC Mujer	POBLACIÓN DEL MUNICIPIO	SOCHA	1	0	0	0	0	SI
MINTIC	POR TIC MUJER 2022	Taller Por TIC Mujer	POBLACIÓN DEL MUNICIPIO	SOGAMOSO	29	0	0	0	0	SI
MINTIC	POR TIC MUJER 2022	Taller Por TIC Mujer	POBLACIÓN DEL MUNICIPIO	SORACÁ	1	0	0	0	0	SI



MINTIC	POR TIC MUJER 2022	Taller Por TIC Mujer	POBLACIÓN DEL MUNICIPIO	SOTAQUIRÁ	1	0	0	0	0	SI
MINTIC	POR TIC MUJER 2022	Taller Por TIC Mujer	POBLACIÓN DEL MUNICIPIO	SUTAMAR CHÁN	1	0	0	0	0	SI
MINTIC	POR TIC MUJER 2022	Taller Por TIC Mujer	POBLACIÓN DEL MUNICIPIO	SUTATENZA	1	0	0	0	0	SI
MINTIC	POR TIC MUJER 2022	Taller Por TIC Mujer	POBLACIÓN DEL MUNICIPIO	TIBANÁ	1	0	0	0	0	SI
MINTIC	POR TIC MUJER 2022	Taller Por TIC Mujer	POBLACIÓN DEL MUNICIPIO	TIBASOSA	69	0	0	0	0	SI
MINTIC	POR TIC MUJER 2022	Taller Por TIC Mujer	POBLACIÓN DEL MUNICIPIO	TINJACÁ	1	0	0	0	0	SI
MINTIC	POR TIC MUJER 2022	Taller Por TIC Mujer	POBLACIÓN DEL MUNICIPIO	TOCA	16	0	0	0	0	SI
MINTIC	POR TIC MUJER 2022	Taller Por TIC Mujer	POBLACIÓN DEL MUNICIPIO	TÓPAGA	5	0	0	0	0	SI
MINTIC	POR TIC MUJER 2022	Taller Por TIC Mujer	POBLACIÓN DEL MUNICIPIO	TOTA	2	0	0	0	0	SI
MINTIC	POR TIC MUJER 2022	Taller Por TIC Mujer	POBLACIÓN DEL MUNICIPIO	TUNJA	654	0	0	0	0	SI
MINTIC	POR TIC MUJER 2022	Taller Por TIC Mujer	POBLACIÓN DEL MUNICIPIO	TUTA	43	0	0	0	0	SI
MINTIC	POR TIC MUJER 2022	Taller Por TIC Mujer	POBLACIÓN DEL MUNICIPIO	VENTAQUEMADA	1	0	0	0	0	SI
MINTIC	POR TIC MUJER 2022	Taller Por TIC Mujer	POBLACIÓN DEL MUNICIPIO	VILLA DE LEYVA	2	0	0	0	0	SI

Jornadas educativas para fomentar la apropiación y uso responsable de las TIC realizadas 2022
 Jornadas educativas para fomentar la apropiación y uso responsable de las TIC realizadas en el año
 2022 en el departamento de Boyacá cuarta parte.



Tabla 164 cuarta parte de proyectos destacados.

ENTIDAD QUE CAPACITA	NOMBRE CAPACITACIÓN	TEMA CAPACITACION	ENTIDAD QUE RECIBIÓ LA CAPACITACION	MUNICIPIO	TOTAL POBLACIÓN	DISCAPACIDAD						CERTIFICADO
						Múltiple	Física	Visual o Bv	Intellectual	Auditiva	Total, Discapacidad	
MINTI C - CPE	Diplomado	Diplomado Edumaker - RUTA 2: Elementos del Entorno	I.E. SUSANA GUILLEMIN - SEDE PRINCIPAL	BELÉN	1	0	0	0	0	0	0	SI
MINTI C - CPE	Diplomado	Diplomado Edumaker - RUTA 2: Elementos del Entorno	I.E. TEC SALAMANCA - SEDE PRINCIPAL	SAMACÁ	1	0	0	0	0	0	0	SI
MINTI C - CPE	Diplomado	Diplomado Edumaker - RUTA 2: Elementos del Entorno	I.E. TEC SALAMANCA - SEDE PRINCIPAL	SAMACÁ	1	0	0	0	0	0	0	SI
MINTI C - CPE	Diplomado	Diplomado Edumaker - RUTA 2: Elementos del Entorno	I.E. TEC IND JULIO FLOREZ - SEDE PRINCIPAL	CHIQUEQUIRÁ	1	0	0	0	0	0	0	SI
MINTI C - CPE	Diplomado	Diplomado Edumaker - RUTA 2: Elementos del Entorno	I.E. TEC SALAMANCA - SEDE PRINCIPAL	SAMACÁ	1	0	0	0	0	0	0	SI
MINTI C - CPE	Diplomado	Diplomado Edumaker - RUTA 2: Elementos del Entorno	I.E. TECNICA NACIONALIZADA PABLO VI - SEDE PRINCIPAL	CUBARÁ	1	0	0	0	0	0	0	SI



MINTI C - CPE	Diploma do	Diploma do Edumak er - RUTA 2: Element os del Entorno	I.E. TECNIC A PIO ALBERT O FERRO PEÑA - SEDE PRINCI PAL	CHIQUI NQUIRÁ	1	0	0	0	0	0	0	SI
MINTI C - CPE	Diploma do	Diploma do Edumak er - RUTA 2: Element os del Entorno	I.E. LA CANDE LARIA - SEDE PRINCI PAL	LA CAPILL A	1	0	0	0	0	0	0	SI
MINTI C - CPE	Diploma do	Diploma do Edumak er - RUTA 2: Element os del Entorno	IE SANTA BARBA RA - SEDE PRINCI PAL	SAN PABLO DE BORBU R	1	0	0	0	0	0	0	SI
MINTI C - CPE	Diploma do	Diploma do Edumak er - RUTA 2: Element os del Entorno	IE SANTA BARBA RA - SEDE PRINCI PAL	SAN PABLO DE BORBU R	1	0	0	0	0	0	0	SI
MINTI C - CPE	Diploma do	Diploma do Edumak er - RUTA 1: Element os de Electrón ica	I.E. RAFAEL BAYON A NINO - SEDE PRINCI PAL	PAIPA	1	0	0	0	0	0	0	SI
MINTI C - CPE	Diploma do	Diploma do Edumak er - RUTA 1: Element os de Electrón ica	I.E. TECNIC A ZULIA DE MARIPI - SEDE PRINCI PAL	MARIPI	1	0	0	0	0	0	0	SI
MINTI C - CPE	Diploma do	Diploma do Edumak er - RUTA 2: Element os del Entorno	I.E. ANTONI O NARIÑO - SEDE PRINCI PAL	MONIQ UIRÁ	1	0	0	0	0	0	0	SI



MINTI C - CPE	Diploma do	Diploma do Edumak er - RUTA 2: Element os del Entorno	I.E. ANTONI O NARIÑO - SEDE PRINCI PAL	MONIQ UIRÁ	1	0	0	0	0	0	0	SI
MINTI C - CPE	Diploma do	Diploma do Edumak er - RUTA 2: Element os del Entorno	I.E. HECTO R JULIO RANGE L QUINTE RO - SEDE PRINCI PAL	FLORE STA	1	0	0	0	0	0	0	SI
MINTI C - CPE	Diploma do	Diploma do Edumak er - RUTA 2: Element os del Entorno	COL NAL LA SALLE	LA UVITA	1	0	0	0	0	0	0	SI
MINTI C - CPE	Diploma do	Diploma do Edumak er - RUTA 2: Element os del Entorno	I.E. ANTONI O NARIÑO - SEDE PRINCI PAL	MONIQ UIRÁ	1	0	0	0	0	0	0	SI
MINTI C - CPE	Diploma do	Diploma do Edumak er - RUTA 1: Element os de Electrón ica	I.E. NICOLA S CUERV O Y ROJAS - SEDE PRINCI PAL	OICATÁ	1	0	0	0	0	0	0	SI
MINTI C - CPE	Diploma do	Diploma do Edumak er - RUTA 1: Element os de Electrón ica	COL NAL LA SALLE	LA UVITA	1	0	0	0	0	0	0	SI
MINTI C - CPE	Diploma do	Diploma do Edumak er - RUTA 1: Element os de Electrón ica	I.E. NICOLA S CUERV O Y ROJAS - SEDE PRINCI PAL	OICATÁ	1	0	0	0	0	0	0	SI



MINTI C - CPE	Diploma do	Diploma do Edumak er - RUTA 1: Element os de Electrón ica	COL NAL LA SALLE	LA UVITA	1	0	0	0	0	0	0	SI
MINTI C - CPE	Diploma do	Diploma do Edumak er - RUTA 1: Element os de Electrón ica	I.E.TEC NICA ENRIQU E OLAYA HERRE RA - SEDE PRINCI PAL	GUATE QUE	1	0	0	0	0	0	0	SI
MINTI C - CPE	Diploma do	Diploma do Edumak er - RUTA 2: Element os del Entorno	IE SANTA BARBA RA - SEDE PRINCI PAL	SAN PABLO DE BORBU R	1	0	0	0	0	0	0	SI
MINTI C - CPE	Diploma do	Diploma do Edumak er - RUTA 1: Element os de Electrón ica	I.E. SERGIO CAMAR GO - SEDE PRINCI PAL	MIRAFL ORES	1	0	0	0	0	0	0	SI
MINTI C - CPE	Diploma do	Diploma do Edumak er - RUTA 1: Element os de Electrón ica	IE TEC SAN BARTOL OME - SEDE PRINCI PAL	SUTATE NZA	1	0	0	0	0	0	0	SI
MINTI C - CPE	Diploma do	Diploma do Edumak er - RUTA 1: Element os de Electrón ica	I.E. AGROP ECUARI A - SEDE PRINCI PAL	PAJARI TO	1	0	0	0	0	0	0	SI
MINTI C - CPE	Diploma do	Diploma do Edumak er - RUTA 1: Element os de Electrón ica	I.E. AGROP ECUARI A - SEDE PRINCI PAL	PAJARI TO	1	0	0	0	0	0	0	SI



MINTI C	En TIC Confío +	Sociliza ción a Instituci ones educati vas	IE JUAN PABLO II	SABOY Á	1	0	0	0	0	0	0	NO
MINTI C	En TIC Confío +	Sociliza ción a Instituci ones educati vas	INSTITU CION EDUCA TIVA TECNIC A PUERT O SERVIE Z	PUERT O BOYAC Á	1	0	0	0	0	0	0	NO
MINTI C	En TIC Confío +	Sociliza ción a Instituci ones educati vas	I.E JOSÉ MARÍA SILVA SALAZA R	BUENA VISTA	1	0	0	0	0	0	0	NO
MINTI C	En TIC Confío +	Sociliza ción a Instituci ones educati vas	I.E Juana Caporal	COPER	1	0	0	0	0	0	0	NO
MINTI C	En TIC Confío +	Sociliza ción a Instituci ones educati vas	Institució n Educativ a de Sora	SORA	1	0	0	0	0	0	0	NO
MINTI C	En TIC Confío +	Sociliza ción a Instituci ones educati vas	San Pedro Claver	CHITAR AQUE	1	0	0	0	0	0	0	NO
MINTI C	En TIC Confío +	Sociliza ción a Instituci ones educati vas	Institució n Educativ a Nuestra Señora De la Candela ria	RÁQUIR A	1	0	0	0	0	0	0	NO
MINTI C	En TIC Confío +	Sociliza ción a Instituci ones educati vas	José María Silva Salazar	BUENA VISTA	1	0	0	0	0	0	0	NO
MINTI C	En TIC Confío +	Sociliza ción a Instituci ones educati vas	Institució n Educativ a Técnica Manuel Briceño	BRICEN O	1	0	0	0	0	0	0	NO
MINTI C	En TIC Confío +	Sociliza ción a Instituci ones educati vas	IE Juana CAporal	COPER	1	0	0	0	0	0	0	NO



MINTI C	En TIC Confío +	Sociliza ción a Instituci ones educati vas	I. E. Técnica Alfonso Vanegas Sierra	SAN MIGUEL DE SEMA	1	0	0	0	0	0	0	NO
MINTI C	En TIC Confío +	Sociliza ción a Instituci ones educati vas	INSTITU CIÓN EDUCA TIVA TÉCNIC O INDUST RIAL JULIO FLÓREZ	CHIQUI NQUIRÁ	1	0	0	0	0	0	0	NO
MINTI C	En TIC Confío +	Sociliza ción a Instituci ones educati vas	IE ANTONI A SANTO S	PUERT O BOYAC Á	1	0	0	0	0	0	0	NO
MINTI C	En TIC Confío +	Sociliza ción a Instituci ones educati vas	Alfonso Lopez Pumarej o	LA VICTOR IA	1	0	0	0	0	0	0	NO
MINTI C	En TIC Confío +	Sociliza ción a Instituci ones educati vas	Institució n Educativ a Liceo Nacional José Joaquín Casas	CHIQUI NQUIRÁ	1	0	0	0	0	0	0	NO
MINTI C	En TIC Confío +	Sociliza ción a Instituci ones educati vas	I. E. Antonia Santos	PUERT O BOYAC Á	1	0	0	0	0	0	0	NO
MINTI C	En TIC Confío +	Sociliza ción a Instituci ones educati vas	I.E John F. Kennedy	PUERT O BOYAC Á	1	0	0	0	0	0	0	NO
MINTI C	En TIC Confío +	Sociliza ción a Instituci ones educati vas	I. E zulía de Maripi	MARIPI	1	0	0	0	0	0	0	NO
MINTI C	En TIC Confío +	Sociliza ción a Instituci ones educati vas	Institució n educativ a San Ignacio de Loyola	OTANC HE	1	0	0	0	0	0	0	NO
MINTI C	En TIC Confío +	Sociliza ción a Instituci ones educati vas	HAYDE E CAMAC HO SAAVE DRA	TOGÜÍ	1	0	0	0	0	0	0	NO



MINTI C	En TIC Confío +	Sociliza ción a Instituci ones educati vas	Institució n Educativ a Técnica Antonio Ricaurte	TUNJA	1	0	0	0	0	0	0	NO
MINTI C	En TIC Confío +	Sociliza ción a Instituci ones educati vas	HERNA NDO GELVEZ SUARE Z	MONIQ UIRÁ	1	0	0	0	0	0	0	NO
MINTI C	En TIC Confío +	Sociliza ción a Instituci ones educati vas	IET MANUE L BRICEÑ O	BRICEÑ O	1	0	0	0	0	0	0	NO
MINTI C	En TIC Confío +	Sociliza ción a Instituci ones educati vas	sedboya ca	MARIPI	1	0	0	0	0	0	0	NO
MINTI C	En TIC Confío +	Sociliza ción a Instituci ones educati vas	I.E. JOSÉ MARÍA SILVA SALAZA R	BUENA VISTA	1	0	0	0	0	0	0	NO
MINTI C	En TIC Confío +	Sociliza ción a Instituci ones educati vas	IE Gustavo Romero Hernánd ez	TIBANÁ	1	0	0	0	0	0	0	NO
MINTI C	En TIC Confío +	Sociliza ción a Instituci ones educati vas	IE Gustavo Romero Hernánd ez	TIBANÁ	1	0	0	0	0	0	0	NO
MINTI C	En TIC Confío +	Sociliza ción a Instituci ones educati vas	IE GUSTA VO ROMER O HERNA NDEZ	TIBANÁ	1	0	0	0	0	0	0	NO
MINTI C	En TIC Confío +	Sociliza ción a Instituci ones educati vas	I.E. Andrés Romero Arévalo	TIBANÁ	1	0	0	0	0	0	0	NO
MINTI C	En TIC Confío +	Sociliza ción a Instituci ones educati vas	I.E. NUEST RA SEÑOR A DE LA ANTIGU A- NUEVO COLON	NUEVO COLÓN	1	0	0	0	0	0	0	NO
MINTI C	En TIC Confío +	Sociliza ción a Instituci ones educati	IET Agrícola San Rafael	RONDÓ N	1	0	0	0	0	0	0	NO



		vas										
MINTI C	En TIC Confío +	Sociliza ción a Instituci ones educati vas	I.E. NUEST RA SEÑOR A DE LA ANTIGU A NUEVO COLON	NUEVO COLÓN	1	0	0	0	0	0	0	NO
MINTI C	En TIC Confío +	Sociliza ción a Instituci ones educati vas	Institució n Educativ a Técnica San Ignacio	UMBÍTA	1	0	0	0	0	0	0	NO
MINTI C	En TIC Confío +	Sociliza ción a Instituci ones educati vas	I.E. Nuestra Señora de la Antigua	NUEVO COLÓN	1	0	0	0	0	0	0	NO
MINTI C	En TIC Confío +	Sociliza ción a Instituci ones educati vas	Institució n Educativ a Naguata	RAMIRI QUÍ	1	0	0	0	0	0	0	NO
MINTI C	En TIC Confío +	Sociliza ción a Instituci ones educati vas	Institució n Educativ a de Boyaca	BOYAC Á	1	0	0	0	0	0	0	NO
MINTI C	En TIC Confío +	Sociliza ción a Instituci ones educati vas	CONCH A MEDINA DE SILVA	MUZO	1	0	0	0	0	0	0	NO
MINTI C	En TIC Confío +	Sociliza ción a Instituci ones educati vas	Institució n Educativ a La Candela ria	LA CAPILL A	1	0	0	0	0	0	0	NO
MINTI C	En TIC Confío +	Sociliza ción a Instituci ones educati vas	I.E.T. Valle de Tenza	GUATE QUE	1	0	0	0	0	0	0	NO
MINTI C	En TIC Confío +	Sociliza ción a Instituci ones educati vas	I.E. SOCHA QUIRA ABAJO	GUAYA TÁ	1	0	0	0	0	0	0	NO
MINTI C	En TIC Confío +	Sociliza ción a Instituci ones educati vas	Jacinto Vega	SANTA MARÍA	1	0	0	0	0	0	0	NO



MINTI C	En TIC Confío +	Sociliza ción a Instituci ones educati vas	IE. Francisc o José de Caldas	CALDA S	1	0	0	0	0	0	0	NO
MINTI C	En TIC Confío +	Sociliza ción a Instituci ones educati vas	Institució n educativ a técnica Antonio Ricaurte	SANTA NA	1	0	0	0	0	0	0	NO
MINTI C	En TIC Confío +	Sociliza ción a Instituci ones educati vas	INSTITU CION EDUCA TIVA TECNIC A AGROP ECUARI A	VIRACA CHÁ	1	0	0	0	0	0	0	NO
MINTI C	En TIC Confío +	Sociliza ción a Instituci ones educati vas	IE Naguata	RAMIRI QUÍ	1	0	0	0	0	0	0	NO
MINTI C	En TIC Confío +	Sociliza ción a Instituci ones educati vas	I.E.SAN TO DOMIN GO SAVIO	CIÉNEG A	1	0	0	0	0	0	0	NO
MINTI C	En TIC Confío +	Sociliza ción a Instituci ones educati vas	Tecnica agrpecu aria	VIRACA CHÁ	1	0	0	0	0	0	0	NO
MINTI C	En TIC Confío +	Sociliza ción a Instituci ones educati vas	INSTITU CION EDUCA TIVA DE BOYAC A	BOYAC Á	1	0	0	0	0	0	0	NO
MINTI C	En TIC Confío +	Sociliza ción a Instituci ones educati vas	I.E. SANTO DOMIN GO SAVIO	CIÉNEG A	1	0	0	0	0	1	1	NO
MINTI C	En TIC Confío +	Sociliza ción a Instituci ones educati vas	Institucio n educativ a Tecnica San rafael	RONDÓ N	1	0	0	0	0	0	0	NO
MINTI C	En TIC Confío +	Sociliza ción a Instituci ones educati vas	INSTITU CIÓN EDUCA TIVA ENRIQU E SUARE Z	ALMEID A	1	0	0	0	0	0	0	NO
MINTI C	En TIC Confío +	Sociliza ción a Instituci ones	Institució n Educativ a	SUTATE NZA	1	0	0	0	0	0	0	NO



			Nobsa									
MINTI C	En TIC Confío +	Sociliza ción a Instituci ones educati vas	Institució n Educativ a Juan Jose Reyes Patria	GÁMEZ A	0	0	0	0	0	0	0	NO
MINTI C	En TIC Confío +	Sociliza ción a Instituci ones educati vas	IETA Lisandro Cely de Mongua	MONGU A	0	0	0	0	0	0	0	NO
MINTI C	En TIC Confío +	Sociliza ción a Instituci ones educati vas	I. E Roberto Franco Isaza	TIBASO SA	0	0	0	0	0	0	0	NO
MINTI C	En TIC Confío +	Sociliza ción a Instituci ones educati vas	I.E.INDA LECIO VASQU EZ	PESCA	0	0	0	0	0	0	0	NO
MINTI C	En TIC Confío +	Sociliza ción a Instituci ones educati vas	Institució n Educativ a Vado Castro	TÓPAG A	0	0	0	0	0	0	0	NO
MINTI C	En TIC Confío +	Sociliza ción a Instituci ones educati vas	Región Sur	AQUITA NIA	0	0	0	0	0	0	0	NO
MINTI C	En TIC Confío +	Sociliza ción a Instituci ones educati vas	IE Técnica Juan José Samanie go	CORRA LES	0	0	0	0	0	0	0	NO
MINTI C	En TIC Confío +	Sociliza ción a Instituci ones educati vas	Institució n Educativ a Técnica La Libertad	TUTAZÁ	0	0	0	0	0	0	0	NO
MINTI C	En TIC Confío +	Sociliza ción a Instituci ones educati vas	Jaime Ruiz Carrillo	CHISCA S	0	0	0	0	0	0	0	NO
MINTI C	En TIC Confío +	Sociliza ción a Instituci ones educati vas	INSTITU CION EDUCA TIVA TECNIC A SAN DIEGO DE ALCALA	GUACA MAYAS	1	0	0	0	0	0	0	NO



MINTI C	En TIC Confío +	Sociliza ción a Instituci ones educati vas	I.E Normal Superior Nuestra Señora del Rosario	GÜICÁN	1	0	0	0	0	0	0	NO
MINTI C	En TIC Confío +	Sociliza ción a Instituci ones educati vas	IE Juan José Rondón	SOATÁ	1	0	0	0	0	0	0	NO
MINTI C	En TIC Confío +	Sociliza ción a Instituci ones educati vas	Institució n Educativ a San Luis Beltrán	COVAR ACHÍA	1	0	0	0	0	0	0	NO
MINTI C	En TIC Confío +	Sociliza ción a Instituci ones educati vas	Institució n Educativ a Lucas Caballer o Calderó n	TIPACO QUE	1	0	0	0	0	0	0	NO
MINTI C	En TIC Confío +	Sociliza ción a Instituci ones educati vas	Institució n Educativ a Paz y Libertad	SAN MATEO	1	0	0	0	0	0	0	NO
MINTI C	En TIC Confío +	Sociliza ción a Instituci ones educati vas	Institució n Educativ a Juan José Rondón	SOATÁ	1	0	0	0	0	0	0	NO
MINTI C	En TIC Confío +	Sociliza ción a Instituci ones educati vas	I.E.EL CHAPE TON	SAN MATEO	1	0	0	0	0	0	0	NO
MINTI C	En TIC Confío +	Sociliza ción a Instituci ones educati vas	Institució n Educativ a Técnica y Académi ca Nuestra Señora del Rosario	BOAVIT A	1	0	0	0	0	0	0	NO
MINTI C	En TIC Confío +	Sociliza ción a Instituci ones educati vas	Institució n Educativ a El Cardón	EL COCUY	1	0	0	0	0	0	0	NO
MINTI C	En TIC Confío +	Sociliza ción a Instituci ones educati vas	Institució n Educativ a	SAN MATEO	2	0	0	0	0	0	0	NO



MINTI C	En TIC Confío +	Sociliza ción a Instituci ones educati vas	Institució n Educativ a San Luis Beltrán	COVAR ACHÍA	1	0	0	0	0	0	0	NO
MINTI C	En TIC Confío +	Sociliza ción a Instituci ones educati vas	INSTITU CIÓN EDUCA TIVA JUAN JOSE RONDO N	SOATÁ	1	0	0	0	0	0	0	NO
MINTI C	En TIC Confío +	Sociliza ción a Instituci ones educati vas	I.E Cascajal	EL ESPINO	1	0	0	0	0	0	0	NO
MINTI C	En TIC Confío +	Sociliza ción a Instituci ones educati vas	Institució n Educativ a Juan José Rondón	SOATÁ	1	0	0	0	0	0	0	NO
MINTI C	En TIC Confío +	Sociliza ción a Instituci ones educati vas	Institució n Educativ a Técnica Agroindu strial	EL ESPINO	1	0	0	0	0	0	0	NO
MINTI C	En TIC Confío +	Sociliza ción a Instituci ones educati vas	I.E. Jaime Ruiz Carrillo de Chiscas	CHISCA S	1	0	0	0	0	0	0	NO
MINTI C	En TIC Confío +	Sociliza ción a Instituci ones educati vas	IE Agroindu strial El Espino	EL ESPINO	1	0	0	0	0	0	0	NO
MINTI C	En TIC Confío +	Sociliza ción a Instituci ones educati vas	Secretari a de Educaci ón de Boyacá	GUACA MAYAS	1	0	0	0	0	0	0	NO
MINTI C	En TIC Confío +	Sociliza ción a Instituci ones educati vas	I E T "Lucas Caballer o Calderó n"	TIPACO QUE	1	0	0	0	0	0	0	NO
MINTI C	En TIC Confío +	Sociliza ción a Instituci ones educati vas	Institució n Educativ a Juan José Rondón	SOATÁ	1	0	0	0	0	0	0	NO
MINTI C	En TIC Confío +	Sociliza ción a Instituci ones educati vas	I E Sergio Camarg o de Miraflore s	MIRAFL ORES	1	0	0	0	0	0	0	NO



MINTI C	En TIC Confío +	Socilización a Instituciones educativas	Institución Educativa Jorge Clemente Palacios Tibasosa.	TIBASOSA	1	0	0	0	0	0	0	NO
MINTI C	En TIC Confío +	Socilización a Instituciones educativas	I.E Jorge Clemente Palacios	TIBASOSA	1	0	0	0	0	0	0	NO
MINTI C	En TIC Confío +	Socilización a Instituciones educativas	I E T A	CHISCAS	1	0	0	0	0	0	0	NO
MINTI C	En TIC Confío +	Socilización a Instituciones educativas	IE Luis Manuel Parra Caro	SATIVA NORTE	1	0	0	0	0	0	0	NO
MINTI C	En TIC Confío +	Socilización a Instituciones educativas	Institución Educativa Cascajal	EL ESPINO	1	0	0	0	0	0	0	NO
MINTI C - CPE	Diplomado	Diplomado Edumaker - RUTA 2: Elementos del Entorno	I.E. JOSE CAYETANO VASQUEZ - SEDE PRINCIPAL	CIÉNEGA	1	0	0	0	0	0	0	SI
MINTI C	En TIC Confío +	Socilización a Instituciones educativas	Escuela Normal Superior Sagrado Corazón	CHITA	1	0	0	0	0	0	0	NO
MINTI C	En TIC Confío +	Socilización a Instituciones educativas	institución técnica de Paz de Rio	PAZ DE RÍO	1	0	0	0	0	0	0	NO
MINTI C	En TIC Confío +	Socilización a Instituciones educativas	IETA PAJARITO SEDBO YACA	PAJARITO	1	0	0	0	0	0	0	NO
MINTI C	En TIC Confío +	Socilización a Instituciones educativas	SEÑOR DE LOS MILAGROS	SATIVA SUR	1	0	0	0	0	0	0	NO
MINTI C	En TIC Confío +	Socilización a Instituciones	Institución Educativa	PESCA	1	0	0	0	0	0	0	NO



		educati vas	Indalecio Vásquez									
MINTI C - CPE	Diploma do	Diploma do Edumak er - RUTA 2: Element os del Entorno	I.E. ARMAN DO SOLAN O - SEDE PRINCI PAL	PAIPA	1	0	0	0	0	0	0	SI
MINTI C - CPE	Diploma do	Diploma do Edumak er - RUTA 1: Element os de Electrón ica	I.E. ANTONI O NARIÑO - SEDE PRINCI PAL	MONIQ UIRÁ	1	0	0	0	0	0	0	SI
MINTI C	En TIC Confio +	Sociliza ción a Instituci ones educati vas	I.E. TECNIC O INDUST RIAL MARISC AL SUCRE	BOAVIT A	1	0	0	0	0	0	0	NO
MINTI C	Inclusió n TIC	Proyect os Inclusió n TIC	Alcaldia	GUACA MAYAS	1	0	0	0	0	0	0	NO
MINTI C	Inclusió n TIC	Proyect os Inclusió n TIC	Alcaldía de Beteitiva	BETÉITI VA	1	0	0	0	0	0	0	NO
MINTI C	Inclusió n TIC	Proyect os Inclusió n TIC	ALCALD IA CUCAIT A	CUCAIT A	1	0	0	0	0	0	0	NO
MINTI C	Inclusió n TIC	Proyect os Inclusió n TIC	Alcaldía municipa l de chiquiza	CHÍQUI ZA	1	0	0	0	0	0	0	NO
MINTI C	Inclusió n TIC	Proyect os Inclusió n TIC	Alcaldía del Municipi o de Santa Maria Boyaca	SANTA MARÍA	1	0	0	0	0	0	0	NO
MINTI C	Inclusió n TIC	Proyect os Inclusió n TIC	ALCALD ÍA MUNICI PAL	CHITA	1	0	0	0	0	0	0	NO
MINTI C	Inclusió n TIC	Proyect os Inclusió n TIC	Alcaldía	EL ESPINO	1	0	0	0	0	0	0	NO
MINTI C	Inclusió n TIC	Proyect os Inclusió n TIC	COMISA RIA DE FAMILIA	MARIPÍ	1	0	0	0	0	0	0	NO
MINTI C	Inclusió n TIC	Proyect os Inclusió n TIC	Alcaldía de Cuítiva	CUÍTIVA	1	0	0	0	0	0	0	NO



MINTI C	Inclusión n TIC	Proyectos Inclusión n TIC	ALCALDIA MUNICIPAL DE MOTAVITA	MOTAVITA	1	0	0	0	0	0	0	NO
MINTI C	Inclusión n TIC	Proyectos Inclusión n TIC	Alcaldía Municipal de Muzo Boyacá	MUZO	1	0	0	0	0	0	0	NO
MINTI C	Inclusión n TIC	Proyectos Inclusión n TIC	Alcaldía	GUACAMAYAS	1	0	0	0	0	0	0	NO
MINTI C	Inclusión n TIC	Proyectos Inclusión n TIC	Alcaldía Municipal	LAUVITA	1	0	0	0	0	0	0	NO
MINTI C	Inclusión n TIC	Proyectos Inclusión n TIC	Alcaldía Chitaraque	CHITARAQUE	1	0	0	0	0	0	0	NO
MINTI C	Inclusión n TIC	Proyectos Inclusión n TIC	Alcaldía municipal de Soraca	SORACÁ	1	0	0	0	0	0	0	NO
MINTI C	Inclusión n TIC	Proyectos Inclusión n TIC	Alcaldía de Nuevo Colón Boyacá	NUEVO COLÓN	1	0	0	0	0	0	0	NO
MINTI C	Inclusión n TIC	Proyectos Inclusión n TIC	Alcaldía de Cómbita	CÓMBITA	1	0	0	0	0	0	0	NO
MINTI C	Inclusión n TIC	Proyectos Inclusión n TIC	Alcaldía total	TOTA	1	0	0	0	0	0	0	NO
MINTI C	Inclusión n TIC	Proyectos Inclusión n TIC	Alcaldía Municipal	SANTAROSA DE VITERBO	1	0	0	0	0	0	0	NO
MINTI C	Inclusión n TIC	Proyectos Inclusión n TIC	ALCALDIA MUNICIPAL	LAUVITA	1	0	0	0	0	0	0	NO
MINTI C	Inclusión n TIC	Proyectos Inclusión n TIC	Alcaldía de Zetaquirá	ZETAQUIRA	1	0	0	0	0	0	0	NO
MINTI C	Inclusión n TIC	Proyectos Inclusión n TIC	ALCALDIA MUNICIPAL DE TIBASOSA	TIBASOSA	1	0	0	0	0	0	0	NO
MINTI C	Inclusión n TIC	Proyectos Inclusión n TIC	Alcaldía	TOCA	1	0	0	0	0	0	0	NO
MINTI C	Inclusión n TIC	Proyectos Inclusión n TIC	Alcaldía	SOMONDOCO	1	0	0	0	0	0	0	NO



MINTI C	Inclusión n TIC	Proyectos Inclusión n TIC	Alcaldía Soatá, Secretaría de Salud y Desarrollo Social	SOATÁ	1	0	0	0	0	0	0	NO
MINTI C	Inclusión n TIC	Proyectos Inclusión n TIC	Alcaldía municipal de Almeida	ALMEIDA	1	0	0	0	0	0	0	NO
MINTI C	Inclusión n TIC	Proyectos Inclusión n TIC	ALCALDIA MUNICIPAL	COVARACHÍA	1	0	0	0	0	0	0	NO
MINTI C	Inclusión n TIC	Proyectos Inclusión n TIC	Alcaldía de Betétiva	BETÉTI VA	1	0	0	0	0	0	0	NO
MINTI C	Inclusión n TIC	Proyectos Inclusión n TIC	Alcaldía La Capilla	LA CAPILLA	1	0	0	0	0	0	0	NO
MINTI C	Inclusión n TIC	Proyectos Inclusión n TIC	Alcaldía	GARAG OA	1	0	0	0	0	0	0	NO
MINTI C	Inclusión n TIC	Proyectos Inclusión n TIC	Alcaldía Municipal de Jenesano	JENESANO	1	0	0	0	0	0	0	NO
MINTI C	Inclusión n TIC	Proyectos Inclusión n TIC	Alcaldía	SOCHA	1	0	0	0	0	0	0	NO
MINTI C	Inclusión n TIC	Proyectos Inclusión n TIC	Alcaldía Tunungua	TUNUN GUÁ	1	0	1	0	0	0	1	NO
MINTI C	Inclusión n TIC	Proyectos Inclusión n TIC	Alcaldía	EL COCUY	1	0	0	0	0	0	0	NO
MINTI C	Inclusión n TIC	Proyectos Inclusión n TIC	ALCALDIA	LABRANZAGRANDE	1	0	0	0	0	0	0	NO
MINTI C	Inclusión n TIC	Proyectos Inclusión n TIC	Alcaldía Municipal de Tenza	TENZA	1	0	0	1	0	0	1	NO
MINTI C	Inclusión n TIC	Proyectos Inclusión n TIC	Alcaldía municipal de Jericó	JERICÓ	1	0	0	0	0	0	0	NO
MINTI C	Inclusión n TIC	Proyectos Inclusión n TIC	COMISARIA DE FAMILIA	ALMEIDA	1	0	0	0	0	0	0	NO
MINTI C	Inclusión n TIC	Proyectos Inclusión n TIC	ALCALDIA MUNICIPAL DE CHITARQUE	CHITAR AQUE	1	0	0	0	0	0	0	NO



MINTI C	Inclusión TIC	Proyectos Inclusión TIC	Apoyo referente discapacidad alcaldía municipio de Güicán	GÜICÁN	1	0	0	0	0	0	0	NO
MINTI C	Inclusión TIC	Proyectos Inclusión TIC	Alcaldía duitama	DUITAMA	1	0	0	0	0	0	0	NO
MINTI C	Inclusión TIC	Proyectos Inclusión TIC	Comisaría de Familia de Almeida	ALMEIDA	1	0	0	0	0	0	0	NO
MINTI C	Inclusión TIC	Proyectos Inclusión TIC	Ventaquemada	VENTAQUEMADA	1	0	0	0	0	0	0	NO
MINTI C	Inclusión TIC	Proyectos Inclusión TIC	ALCALDIA	BOAVITA	1	0	0	0	0	0	0	NO
MINTI C	Inclusión TIC	Proyectos Inclusión TIC	Alcaldía Oicatá	OICATÁ	1	0	0	0	0	0	0	NO
MINTI C	Inclusión TIC	Proyectos Inclusión TIC	SECRETARIA DE DESARROLLO SOCIAL, ALCALDIA MUNICIPAL	TIBANÁ	1	0	0	0	0	0	0	NO
MINTI C	Inclusión TIC	Proyectos Inclusión TIC	alcaldía gachantiva	GACHANTIVÁ	1	0	0	0	0	0	0	NO
MINTI C	Inclusión TIC	Proyectos Inclusión TIC	Alcaldía garagoa	GARAGOA	1	0	0	0	0	0	0	NO
MINTI C	Inclusión TIC	Proyectos Inclusión TIC	Alcaldía Municipio de Chiquinquirá-Boyaca	CHIQUINQUIRÁ	1	0	0	0	0	0	0	NO
MINTI C	Inclusión TIC	Proyectos Inclusión TIC	Alcaldía	CORRALES	1	0	0	0	0	0	0	NO
MINTI C	Inclusión TIC	Proyectos Inclusión TIC	Comisaría de Familia Almeida	ALMEIDA	1	0	0	0	0	0	0	NO
MINTI C	Inclusión TIC	Proyectos Inclusión TIC	Alcaldía San José de pare	SAN JOSÉ DE PARE	1	0	0	0	0	0	0	NO
MINTI C	Inclusión TIC	Proyectos Inclusión TIC	ALCALDIA MUNICIPAL DE	TINJACÁ	1	0	0	0	0	0	0	NO



			TINJAC A									
MINTI C	Inclusión TIC	Proyectos Inclusión TIC	ALCALDIA MUNICIPAL DE JENESANO9	JENESANO	1	0	0	0	0	0	0	NO
MINTI C	Inclusión TIC	Proyectos Inclusión TIC	Alcaldía Municipal Chinavita	CHINAVITA	1	0	0	0	0	0	0	NO
MINTI C	Inclusión TIC	Proyectos Inclusión TIC	ALCALDIA SAN LUIS DE GACENO BOYACÁ	SAN LUIS DE GACENO	1	0	0	0	0	0	0	NO
MINTI C	Inclusión TIC	Proyectos Inclusión TIC	Alcaldía	AQUITANIA	1	0	0	0	0	0	0	NO
MINTI C	Inclusión TIC	Proyectos Inclusión TIC	Alcaldía de Iza Boyaca	IZA	1	0	0	0	0	0	0	NO
MINTI C	Inclusión TIC	Proyectos Inclusión TIC	ALCALDIA	SAN JOSÉ DE PARE	1	0	0	0	0	0	0	NO
MINTI C	Inclusión TIC	Proyectos Inclusión TIC	Alcaldía	QUÍPAMA	1	0	0	0	0	0	0	NO
MINTI C	Inclusión TIC	Proyectos Inclusión TIC	Alcaldía	TUTAZA	1	0	0	0	0	0	0	NO
MINTI C	Inclusión TIC	Proyectos Inclusión TIC	ALCALDIA	SIACHO QUE	1	0	0	0	0	0	0	NO
MINTI C	Inclusión TIC	Proyectos Inclusión TIC	ALCALDIA MUNICIPAL DE BELEN	BELÉN	1	0	0	0	0	0	0	NO
MINTI C	Inclusión TIC	Proyectos Inclusión TIC	ALCALDIA MUNICIPAL DE TOPAGA	TÓPAGA	1	0	0	0	0	0	0	NO
MINTI C	Inclusión TIC	Proyectos Inclusión TIC	Alcaldía	QUÍPAMA	1	0	0	0	0	0	0	NO
MINTI C	Inclusión TIC	Proyectos Inclusión TIC	Alcaldía	PAYA	1	0	0	0	0	0	0	NO
MINTI C	Inclusión TIC	Proyectos Inclusión TIC	ALCALDIA MUNICIPAL DE SAN LUIS DE	SAN LUIS DE GACENO	1	0	0	0	0	0	0	NO



			GACEN O									
MINTI C	Inclusión TIC	Proyectos Inclusión TIC	Alcaldía de Tipacoque	TIPACO QUE	1	0	0	0	0	0	0	NO
MINTI C	Inclusión TIC	Proyectos Inclusión TIC	Alcaldía Municipal San José de Pare	SAN JOSÉ DE PARE	1	0	0	0	0	0	0	NO
MINTI C	Inclusión TIC	Proyectos Inclusión TIC	COMISARIA DE FAMILIA DE SAN MIGUEL DE SEMA	SAN MIGUEL DE SEMA	1	0	0	0	0	0	0	NO
MINTI C	Inclusión TIC	Proyectos Inclusión TIC	Alcaldía	SANTA NA	1	0	0	0	0	0	0	NO
MINTI C	Inclusión TIC	Proyectos Inclusión TIC	ALCALDIA SACHICA	SÁCHIC A	1	0	0	0	0	0	0	NO
MINTI C	Inclusión TIC	Proyectos Inclusión TIC	Enlace Municipal Soata referente de discapacidad	SOATÁ	1	0	0	0	0	0	0	NO
MINTI C	Inclusión TIC	Proyectos Inclusión TIC	Secretaría TIC y Gobierno Abierto de Boyacá	TUNJA	1	0	0	0	0	0	0	NO
MINTI C	Inclusión TIC	Proyectos Inclusión TIC	Alcaldía de Páez Boyacá	PÁEZ	1	0	0	0	0	0	0	NO
MINTI C	Inclusión TIC	Proyectos Inclusión TIC	Alcaldía Municipal	PUERTO BOYACÁ	1	0	0	0	0	0	0	NO
MINTI C	Inclusión TIC	Proyectos Inclusión TIC	ALCALDIA MUNICIPAL DE MONIQUEIRA	MONIQUEIRA	1	0	0	0	0	0	0	NO
MINTI C	Inclusión TIC	Proyectos Inclusión TIC	Alcaldía de Guateque	GUATE QUE	1	0	0	0	0	0	0	NO
MINTI C	Inclusión TIC	Proyectos Inclusión TIC	Alcaldía Municipal de Monguí	MONGUÍ	1	0	0	0	0	0	0	NO
MINTI C	Inclusión TIC	Proyectos Inclusión TIC	Alcaldía Municipal de Sotaquirá - Boyacá	SOTAQUIRÁ	1	0	0	0	0	0	0	NO



MINTI C	Inclusión TIC	Proyectos Inclusión TIC	Alcaldía de Saboya	SABOY Á	1	0	0	0	0	0	0	NO
MINTI C	Inclusión TIC	Proyectos Inclusión TIC	SECRETARÍA DE LA MUJER E INCLUSIÓN SOCIAL	SOGAM OSO	1	0	0	0	0	0	0	NO
MINTI C	Inclusión TIC	Proyectos Inclusión TIC	Secretaría de desarrollo económico y social Quípam a Boyaca	QUÍPAM A	1	0	0	0	0	0	0	NO
MINTI C	Inclusión TIC	Proyectos Inclusión TIC	Alcaldía Municipal de Sativasur	SATIVA SUR	1	0	0	0	0	0	0	NO
MINTI C	Inclusión TIC	Proyectos Inclusión TIC	N/A	CHISCAS	1	0	0	0	0	0	0	NO
MINTI C	Inclusión TIC	Proyectos Inclusión TIC	Alcaldía de Chiquinquirá, Boyacá	CHIQUI NQUIRÁ	1	0	0	0	0	0	0	NO
MINTI C	Inclusión TIC	Proyectos Inclusión TIC	ALCALDÍA MUNICIPAL SANTA SOFÍA - BOYACÁ	SANTA SOFÍA	1	0	0	0	0	0	0	NO
MINTI C	Inclusión TIC	Proyectos Inclusión TIC	Alcaldía de Campohermoso	CAMPO HERMO SO	1	0	0	0	0	0	0	NO
MINTI C	Inclusión TIC	Proyectos Inclusión TIC	Alcaldía Tipacoque	TIPACO QUE	1	0	1	0	0	0	1	NO
MINTI C	Inclusión TIC	Proyectos Inclusión TIC	Alcaldía	PAJARITO	1	0	0	0	0	0	0	NO
MINTI C	Inclusión TIC	Proyectos Inclusión TIC	Alcaldía Municipal de Almeida	ALMEIDA	1	0	1	0	0	0	1	NO
MINTI C	Inclusión TIC	Proyectos Inclusión TIC	Alcaldía de Tuta	TUTA	1	0	0	0	0	0	0	NO
MINTI C	Inclusión TIC	Proyectos Inclusión TIC	Alcaldía Campohermoso Boyaca	CAMPO HERMO SO	1	0	0	0	0	0	0	NO



MINTI C	Inclusión TIC	Proyectos Inclusión TIC	Alcaldía Municipal de Saboyá	SABOY Á	1	0	0	0	0	0	0	NO
MINTI C	Inclusión TIC	Proyectos Inclusión TIC	Alcaldía Municipal de Cómbita	CÓMBIT A	1	0	0	0	0	0	0	NO
MINTI C	Inclusión TIC	Proyectos Inclusión TIC	Alcaldía	MONGU Í	1	0	0	0	0	0	0	NO
MINTI C	Inclusión TIC	Proyectos Inclusión TIC	Alcaldía Municipal La Victoria Boyaca	LA VICTOR IA	1	0	0	0	0	0	0	NO
MINTI C	Inclusión TIC	Proyectos Inclusión TIC	ALCADI A MIRAFL ORES	MIRAFL ORES	1	0	0	0	0	0	0	NO
MINTI C	Inclusión TIC	Proyectos Inclusión TIC	ALCALD IA DE PUERT O BOYAC A	PUERT O BOYAC Á	1	0	0	0	0	0	0	NO
MINTI C	Inclusión TIC	Proyectos Inclusión TIC	Alcaldía Municipal de Busbanza	BUSBA NZÁ	1	0	0	0	0	0	0	NO
MINTI C	Inclusión TIC	Proyectos Inclusión TIC	alcaldía Boyacá Boyacá	BOYAC Á	1	0	0	0	0	0	0	NO
MINTI C	Inclusión TIC	Proyectos Inclusión TIC	Secretari a De integraci ón social	BOYAC Á	1	0	0	0	0	0	0	NO
MINTI C	Inclusión TIC	Proyectos Inclusión TIC	Alcaldía de Tibasos a	TIBASO SA	1	0	0	0	0	0	0	NO
MINTI C	Inclusión TIC	Proyectos Inclusión TIC	Alcaldía el espino	EL ESPINO	1	0	0	0	0	0	0	NO
MINTI C	Inclusión TIC	Proyectos Inclusión TIC	ALCALD IA MUNICI PA DE PAUNA	PAUNA	1	0	0	0	0	0	0	NO
MINTI C	Inclusión TIC	Proyectos Inclusión TIC	ALCALD IA	RAMIRI QUÍ	1	0	0	0	0	0	0	NO
MINTI C	Inclusión TIC	Proyectos Inclusión TIC	ALCALD IA MUNICI PIO DE LA UVITA	LA UVITA	1	0	0	0	0	0	0	NO
MINTI C	Inclusión TIC	Proyectos Inclusión TIC	Alcaldía de Tunja - Oficina de Discapaci dad	TUNJA	1	0	0	0	0	0	0	NO



MINTI C	Inclusión TIC	Proyectos Inclusión TIC	Alcaldía municipal	CHIVOR	1	0	0	0	0	0	0	NO
MINTI C	Inclusión TIC	Proyectos Inclusión TIC	Alcaldía secretaría de Gobierno	SOCOTÁ	1	0	0	0	0	0	0	NO
MINTI C	Inclusión TIC	Proyectos Inclusión TIC	ALCALDÍA SOATA BOYACÁ	SOATÁ	1	0	0	0	0	0	0	NO
MINTI C	Inclusión TIC	Proyectos Inclusión TIC	Alcaldía de Boavita	BOAVITA	1	0	0	0	0	0	0	NO
MINTI C	Inclusión TIC	Proyectos Inclusión TIC	Fundación Integrar Jenesano	JENESANO	2	0	0	0	0	0	0	NO
CONTI GO CONE CTADOS	Redes Sociales	Redes Sociales	Escuela Normal Superior Nuestra Señora del Rosario	GÜICÁN	1	0	0	0	0	0	0	NO
CONTI GO CONE CTADOS	Redes Sociales	Redes Sociales	Escuela Normal Superior Nuestra Señora del Rosario	GÜICÁN	1	0	0	0	0	0	0	NO
UPTC	TALLER HERRAMIENTAS PEDAGÓGICAS	Profesionales de apoyo del programa educación sin Límites de la secretaría de educación.	POBLACIÓN MUNICIPAL	TUNJA	19							NO
UPTC	Ambientes Virtuales	Profesionales de apoyo del programa educación sin Límites de la secretaría de educación.	POBLACIÓN MUNICIPAL	TUNJA	42							NO



SECRETARÍA DE TIC Y G.A	CICLO DE CHARLAS MARKETING DIGITAL	I. Marketing para redes sociales	N/A	TUNJA	1	0	0	0	0	0	0	NO
SECRETARÍA DE TIC Y G.A	CICLO DE CHARLAS MARKETING DIGITAL	I. Marketing para redes sociales	Asociación ASOVIC APRIT	TIPACOQUE	1	0	0	0	0	0	0	NO
SECRETARÍA DE TIC Y G.A	CICLO DE CHARLAS MARKETING DIGITAL	I. Marketing para redes sociales	Gobernación	SOGAMOSO	1	0	0	0	0	0	0	NO
SECRETARÍA DE TIC Y G.A	CICLO DE CHARLAS MARKETING DIGITAL	I. Marketing para redes sociales	Boyacá Rural	TUNJA	1	0	0	0	0	0	0	NO
SECRETARÍA DE TIC Y G.A	CICLO DE CHARLAS MARKETING DIGITAL	I. Marketing para redes sociales	CONSEJO CONSULTIVO DPTAL	PUERTO BOYACÁ	1	0	0	0	0	0	0	NO
SECRETARÍA DE TIC Y G.A	CICLO DE CHARLAS MARKETING DIGITAL	I. Marketing para redes sociales	fundación latinoamericana de la cultura	DUITAMÁ	1	0	0	0	0	0	0	NO
SECRETARÍA DE TIC Y G.A	CICLO DE CHARLAS MARKETING DIGITAL	I. Marketing para redes sociales	Asociación de Caficultores de Somondoco - CAFESOM	SOMONDOCO	1	0	0	0	0	0	0	NO
SECRETARÍA DE TIC Y G.A	CICLO DE CHARLAS MARKETING DIGITAL	I. Marketing para redes sociales	Gobernación de Boyacá	TUNJA	1	0	0	0	0	0	0	NO
SECRETARÍA DE TIC Y G.A	CICLO DE CHARLAS MARKETING	I. Marketing para redes sociales	Alcaldía municipal	CHIVATÁ	1	0	0	0	0	0	0	NO



	DIGITAL											
SECRETARÍA DE TIC Y G.A	CICLO DE CHARLAS MARKETING DIGITAL	I. Marketing para redes sociales	Ninguna	SAN EDUARDO	1	0	0	0	0	0	0	NO
SECRETARÍA DE TIC Y G.A	CICLO DE CHARLAS MARKETING DIGITAL	I. Marketing para redes sociales	Asociación Asogranja	SOGAMOSO	1	0	0	0	0	0	0	NO
SECRETARÍA DE TIC Y G.A	CICLO DE CHARLAS MARKETING DIGITAL	I. Marketing para redes sociales	Secretaría de Agricultura	DUITAM A	1	0	0	0	0	0	0	NO
SECRETARÍA DE TIC Y G.A	CICLO DE CHARLAS MARKETING DIGITAL	I. Marketing para redes sociales	Meseta de Los Ángeles	SOMONDOCO	1	0	0	0	0	0	0	NO
SECRETARÍA DE TIC Y G.A	CICLO DE CHARLAS MARKETING DIGITAL	I. Marketing para redes sociales	ASOCIACIÓN DE CAFICULTORES DE SOMONDOCO	SOMONDOCO	1	0	0	0	0	0	0	NO
SECRETARÍA DE TIC Y G.A	CICLO DE CHARLAS MARKETING DIGITAL	I. Marketing para redes sociales	GOBERNACION DE BOYACA - SECRETARIA TIC	TUNJA	1	0	0	0	0	0	0	NO
SECRETARÍA DE TIC Y G.A	CICLO DE CHARLAS MARKETING DIGITAL	I. Marketing para redes sociales	Boyacá Contigo	TUNJA	1	0	0	0	0	0	0	NO
SECRETARÍA DE TIC Y G.A	CICLO DE CHARLAS MARKETING DIGITAL	I. Marketing para redes sociales	Cps Agricultura Dptal	SOGAMOSO	1	0	0	0	0	0	0	NO



SECRETARÍA DE TIC Y G.A	CICLO DE CHARLAS MARKETING DIGITAL	I. Marketing para redes sociales	N/A	SOMONDOCO	1	0	0	0	0	0	0	NO
SECRETARÍA DE TIC Y G.A	CICLO DE CHARLAS MARKETING DIGITAL	I. Marketing para redes sociales	Alacladía Municipal	MARIPI	1	0	0	0	0	0	0	NO
SECRETARÍA DE TIC Y G.A	CICLO DE CHARLAS MARKETING DIGITAL	I. Marketing para redes sociales	asociación campesina de pequeños productores y comercializadores el redil del pedregal	SOGAMOSO	1	0	0	0	0	0	0	NO
SECRETARÍA DE TIC Y G.A	CICLO DE CHARLAS MARKETING DIGITAL	I. Marketing para redes sociales	ALCALDIA MUNICIPAL DE SUTATENZA	SUTATENZA	1	0	0	0	0	0	0	NO
SECRETARÍA DE TIC Y G.A	CICLO DE CHARLAS MARKETING DIGITAL	I. Marketing para redes sociales	asobuenaleche	BUENA VISTA	1	0	0	0	0	0	0	NO
SECRETARÍA DE TIC Y G.A	CICLO DE CHARLAS MARKETING DIGITAL	I. Marketing para redes sociales	N/A	CHIQUIQUIRÁ	1	0	0	0	0	0	0	NO
SECRETARÍA DE TIC Y G.A	CICLO DE CHARLAS MARKETING DIGITAL	I. Marketing para redes sociales	N/A	TIPACQUE	1	0	0	0	0	0	0	NO
SECRETARÍA DE TIC Y G.A	CICLO DE CHARLAS MARKETING DIGITAL	I. Marketing para redes sociales	Asociación Asogranja Sogamoso	SOGAMOSO	1	0	0	0	0	0	0	NO



SECRETARÍA DE TIC Y G.A	CICLO DE CHARLAS MARKETING DIGITAL	I. Marketing para redes sociales	N/A	TUNJA	1	0	0	0	0	0	0	NO
SECRETARÍA DE TIC Y G.A	CICLO DE CHARLAS MARKETING DIGITAL	I. Marketing para redes sociales	Secretaría de agricultura	SOGAMOSO	1	0	0	0	0	0	0	NO
SECRETARÍA DE TIC Y G.A	CICLO DE CHARLAS MARKETING DIGITAL	I. Marketing para redes sociales	Asociación agropecuarias	PAZ DE RÍO	1	0	0	0	0	0	0	NO
SECRETARÍA DE TIC Y G.A	CICLO DE CHARLAS MARKETING DIGITAL	I. Marketing para redes sociales	Alcaldía de Aquitania	AQUITANIA	1	0	0	0	0	0	0	NO
SECRETARÍA DE TIC Y G.A	CICLO DE CHARLAS MARKETING DIGITAL	I. Marketing para redes sociales	HOGAR	SAN EDUARDO	0	0	0	0	0	0	0	NO
CONTIGO CONECTADOS	Hábitos saludables	Hábitos Saludables en Internet	Gobernación de Boyaca	TUNJA	54	0	0	0	0	0	0	NO
SECRETARÍA DE TIC Y G.A	CICLO DE CHARLAS MARKETING DIGITAL	I. Marketing para redes sociales	N/A	MACANAL	1	0	0	0	0	0	0	NO
SECRETARÍA DE TIC Y G.A	CICLO DE CHARLAS MARKETING DIGITAL	II. Marketing para redes sociales	Asociación de meliponicultores y apicultores de Colombia (AMACOLOMBIA)	ZETAQUIRA	1	0	0	0	0	0	0	NO
SECRETARÍA DE TIC Y G.A	CICLO DE CHARLAS MARKETING	II. Marketing para redes sociales	N/A	TUNJA	1	0	0	0	0	0	0	NO



	DIGITAL											
SECRETARÍA DE TIC Y G.A	CICLO DE CHARLAS MARKETING DIGITAL	II. Marketing para redes sociales	ASOCIACIÓN DE CAFICULTORES DE SOMONDOCO	SOMONDOCO	1	0	0	0	0	0	0	NO
SECRETARÍA DE TIC Y G.A	CICLO DE CHARLAS MARKETING DIGITAL	II. Marketing para redes sociales	ASOFRI MAC	MACANAL	1	0	0	0	0	0	0	NO
SECRETARÍA DE TIC Y G.A	CICLO DE CHARLAS MARKETING DIGITAL	II. Marketing para redes sociales	Meseta de los Angeles	SOMONDOCO	1	0	0	0	0	0	0	NO
SECRETARÍA DE TIC Y G.A	CICLO DE CHARLAS MARKETING DIGITAL	II. Marketing para redes sociales	Hogar	SAN EDUARDO	1	0	0	0	0	0	0	NO
SECRETARÍA DE TIC Y G.A	CICLO DE CHARLAS MARKETING DIGITAL	II. Marketing para redes sociales	Asociación campesina de productores y comercializadores el redil del pedregal	SOGAMOSO	1	0	0	0	0	0	0	NO
SECRETARÍA DE TIC Y G.A	CICLO DE CHARLAS MARKETING DIGITAL	II. Marketing para redes sociales	Gobernación de Boyacá	TUNJA	1	0	0	0	0	0	0	NO
SECRETARÍA DE TIC Y G.A	CICLO DE CHARLAS MARKETING DIGITAL	II. Marketing para redes sociales	Asociación de Caficultores de Somondoco CAFESOM	SOMONDOCO	1	0	0	0	0	0	0	NO
SECRETARÍA DE TIC Y G.A	CICLO DE CHARLAS MARKETING DIGITAL	II. Marketing para redes sociales	Asocristalina	PUERTO BOYACÁ	1	0	0	0	0	0	0	NO



	L											
SECRETARÍA DE TIC Y G.A	CICLO DE CHARLAS MARKETING DIGITAL	II. Marketing para redes sociales	junta de acción comunal	LA CAPILLA	1	0	0	0	0	0	0	NO
SECRETARÍA DE TIC Y G.A	CICLO DE CHARLAS MARKETING DIGITAL	II. Marketing para redes sociales	FEDERACION DE GANADEROS DE BOYACA	DUITAMA	1	0	0	0	0	0	0	NO
SECRETARÍA DE TIC Y G.A	CICLO DE CHARLAS MARKETING DIGITAL	II. Marketing para redes sociales	N/A	TUNJA	1	0	0	0	0	0	0	NO
SECRETARÍA DE TIC Y G.A	CICLO DE CHARLAS MARKETING DIGITAL	II. Marketing para redes sociales	N/A	PAIPA	1	0	0	0	0	0	0	NO
SECRETARÍA DE TIC Y G.A	CICLO DE CHARLAS MARKETING DIGITAL	II. Marketing para redes sociales	Secretaría de Agricultura, Gobernación de Boyacá	SOGAMOSO	1	0	0	0	0	0	0	NO
SECRETARÍA DE TIC Y G.A	CICLO DE CHARLAS MARKETING DIGITAL	II. Marketing para redes sociales	Asolempuz asociación de piscicultores de lengupa	MIRAFLORES	1	0	0	0	0	0	0	NO
SECRETARÍA DE TIC Y G.A	CICLO DE CHARLAS MARKETING DIGITAL	II. Marketing para redes sociales	ALCALDIA VENTA QUEMADA	VENTA QUEMADA	1	0	0	0	0	0	0	NO
SECRETARÍA DE TIC Y G.A	CICLO DE CHARLAS MARKETING DIGITAL	II. Marketing para redes sociales	Gobernación de Boyacá	TUNJA	1	0	0	0	0	0	0	NO



SECRETARÍA DE TIC Y G.A	CICLO DE CHARLAS MARKETING DIGITAL	II. Marketing para redes sociales	Asolempuz asociacion de piscicultores de Lengupal	MIRAFLORES	1	0	0	0	0	0	0	NO
SECRETARÍA DE TIC Y G.A	CICLO DE CHARLAS MARKETING DIGITAL	II. Marketing para redes sociales	Secretaría de Agricultura	TUNJA	1	0	0	0	0	0	0	NO
SECRETARÍA DE TIC Y G.A	CICLO DE CHARLAS MARKETING DIGITAL	II. Marketing para redes sociales	Vivamos el Campo SAS	TUNJA	1	0	0	0	0	0	0	NO
CONTIGO CONECTADOS	Hábitos saludables	Hábitos Saludables en Internet	Institución Educativa Técnico Industrial Julio florez	BOYACÁ	1	0	0	0	0	0	0	NO
CONTIGO CONECTADOS	Hábitos saludables	Hábitos Saludables en Internet	ALCALDIA MUNICIPAL DE TUTAZA - BOYACA	TUTAZA	1	0	0	0	0	0	0	NO
CONTIGO CONECTADOS	Hábitos saludables	Hábitos Saludables en Internet	Alcaldía	GUATEQUE	1	0	0	0	0	0	0	NO
CONTIGO CONECTADOS	Hábitos saludables	Hábitos Saludables en Internet	Gobernación de Boyacá	TUNJA	1	0	0	0	0	0	0	NO
CONTIGO CONECTADOS	Hábitos saludables	Hábitos Saludables en Internet	Municipio de Boavita - Alcaldía	BOAVITA	1	0	0	0	0	0	0	NO
CONTIGO CONECTADOS	Hábitos saludables	Hábitos Saludables en Internet	Ana María	TUNJA	1	0	0	0	0	0	0	NO
CONTIGO CONECTADOS	Mediación	Mediación en el uso del internet	N/a	TUNJA	1	0	0	0	0	0	0	NO
CONTIGO CONECTADOS	Mediación	Mediación en el uso del internet	Alcaldía ingeniería y desarrollos	TUNJA	1	0	0	0	0	0	0	NO



CONTI GO CONE CTAD OS	Mediaci ón	Mediaci ón en el uso del internet	Clínica chia	TUNJA	1	0	0	0	0	0	0	NO
CONTI GO CONE CTAD OS	Mediaci ón	Mediaci ón en el uso del internet	La casita de rosita	TUNJA	1	0	0	0	0	0	0	NO
CONTI GO CONE CTAD OS	Mediaci ón	Mediaci ón en el uso del internet	N/A	TUNJA	1	0	0	0	0	0	0	NO
CONTI GO CONE CTAD OS	Mediaci ón	Mediaci ón en el uso del internet	N/A	TUNJA	1	0	0	0	0	0	0	NO
CONTI GO CONE CTAD OS	Mediaci ón	Mediaci ón en el uso del internet	N/A	TUNJA	1	0	0	0	0	0	0	NO
CONTI GO CONE CTAD OS	Mediaci ón	Mediaci ón en el uso del internet	Rama judicial	TUNJA	1	0	0	0	0	0	0	NO
CONTI GO CONE CTAD OS	Mediaci ón	Mediaci ón en el uso del internet	N/A	TUNJA	1	0	0	0	0	0	0	NO
CONTI GO CONE CTAD OS	Mediaci ón	Mediaci ón en el uso del internet	Jardín infantil la casa de Rosita	BOYAC Á	1	0	0	0	0	0	0	NO
CONTI GO CONE CTAD OS	Mediaci ón	Mediaci ón en el uso del internet	Jardín La Casita de Rosita	TUNJA	1	0	0	0	0	0	0	NO
CONTI GO CONE CTAD OS	Mediaci ón	Mediaci ón en el uso del internet	Casita de Rosita	TUNJA	1	0	0	0	0	0	0	NO
CONTI GO CONE CTAD OS	Mediaci ón	Mediaci ón en el uso del internet	LA CASITA DE ROSITA	BOYAC Á	1	0	0	0	0	0	0	NO
CONTI GO CONE CTAD OS	Mediaci ón	Mediaci ón en el uso del internet	Goberna cion de Boyaca	TUNJA	1	0	0	0	0	0	0	NO
CONTI GO CONE CTAD OS	Mediaci ón	Mediaci ón en el uso del internet	CASITA DE ROSITA	TUNJA	1	0	0	0	0	0	0	NO
CONTI GO CONE CTAD OS	Mediaci ón	Mediaci ón en el uso del internet	Casita de rosita	TUNJA	1	0	0	0	0	0	0	NO



OS												
CONTI GO CONE CTAD OS	Mediaci ón	Mediaci ón en el uso del internet	Casita de Rosita	TUNJA	1	0	0	0	0	0	0	NO
CONTI GO CONE CTAD OS	Mediaci ón	Mediaci ón en el uso del internet	Goberna ción de Boyacá	TUNJA	1	0	0	0	0	0	0	NO
CONTI GO CONE CTAD OS	Mediaci ón	Mediaci ón en el uso del internet	Colegio la capital de rosita	TUNJA	1	0	0	0	0	0	0	NO
CONTI GO CONE CTAD OS	Mediaci ón	Mediaci ón en el uso del internet	N/A	TUNJA	1	0	0	0	0	0	0	NO
CONTI GO CONE CTAD OS	Mediaci ón	Mediaci ón en el uso del internet	FONDO MIXTO DE CULTU RA DE BOYAC A	TUNJA	1	0	0	0	0	0	0	NO
CONTI GO CONE CTAD OS	Mediaci ón	Mediaci ón en el uso del internet	N/A	TUNJA	1	0	0	0	0	0	0	NO
SECR ETARÍ A DE TIC Y G.A	CICLO DE CHARL AS MARKE TING DIGITA L	III. Marketi ng para redes sociales	Goberna ción de Boyacá	TUNJA	1	0	0	0	0	0	0	NO
SECR ETARÍ A DE TIC Y G.A	CICLO DE CHARL AS MARKE TING DIGITA L	III. Marketi ng para redes sociales	Sec de Desarroll o Agropec uario	DUITAM A	1	0	0	0	0	0	0	NO
SECR ETARÍ A DE TIC Y G.A	CICLO DE CHARL AS MARKE TING DIGITA L	III. Marketi ng para redes sociales	Goberna ción	DUITAM A	1	0	0	0	0	0	0	NO
SECR ETARÍ A DE TIC Y G.A	CICLO DE CHARL AS MARKE TING DIGITA L	III. Marketi ng para redes sociales	Goberna ción de Boyaca	DUITAM A	1	0	0	0	0	0	0	NO



SECRETARÍA DE TIC Y G.A	CICLO DE CHARLAS MARKETING DIGITAL	III. Marketing para redes sociales	Asolengupe	MIRAFLORES	1	0	0	0	0	0	0	NO
SECRETARÍA DE TIC Y G.A	CICLO DE CHARLAS MARKETING DIGITAL	III. Marketing para redes sociales	asolengupe	MIRAFLORES	1	0	0	0	0	0	0	NO
CONTIGO CONECTADOS	Hábitos saludables	Hábitos Saludables en Internet	Personería de Tunja	TUNJA	1	0	0	0	0	0	0	NO
CONTIGO CONECTADOS	Hábitos saludables	Hábitos Saludables en Internet	La Casita de Rosita	TUNJA	1	0	0	0	0	0	0	NO
CONTIGO CONECTADOS	Hábitos saludables	Hábitos Saludables en Internet	Uptc	BOYACÁ	1	0	0	0	0	0	0	NO
CONTIGO CONECTADOS	Hábitos saludables	Hábitos Saludables en Internet	Alca ingeniería y desarrollos	TUNJA	1	0	0	0	0	0	0	NO
CONTIGO CONECTADOS	Hábitos saludables	Hábitos Saludables en Internet	Rama judicial	TUNJA	1	0	0	0	0	0	0	NO
CONTIGO CONECTADOS	Hábitos saludables	Hábitos Saludables en Internet	N/A	TUNJA	1	0	0	0	0	0	0	NO
CONTIGO CONECTADOS	Hábitos saludables	Hábitos Saludables en Internet	Casita de rosita	BOYACÁ	1	0	0	0	0	0	0	NO
CONTIGO CONECTADOS	Hábitos saludables	Hábitos Saludables en Internet	Hospital San Rafael Tunja	TUNJA	1	0	0	0	0	0	0	NO
CONTIGO CONECTADOS	Hábitos saludables	Hábitos Saludables en Internet	N/A	BOYACÁ	1	0	0	0	0	0	0	NO
CONTIGO CONECTADOS	Hábitos saludables	Hábitos Saludables en Internet	La Casita de Rosita	TUNJA	1	0	0	0	0	0	0	NO
CONTIGO CONECTADOS	Hábitos saludables	Hábitos Saludables en Internet	Jardín Infantil la casa de	BOYACÁ	1	0	0	0	0	0	0	NO



CTAD OS		Internet	Rosita									
CONTI GO CONE CTAD OS	Hábitos saludables	Hábitos Saludables en Internet	Jardín Infantil la casa de Rosita	BOYACÁ	1	0	0	0	0	0	0	NO
CONTI GO CONE CTAD OS	Hábitos saludables	Hábitos Saludables en Internet	ALCALDIA MAYOR DE TUNJA	TUNJA	1	0	0	0	0	0	0	NO
CONTI GO CONE CTAD OS	Hábitos saludables	Hábitos Saludables en Internet	N/A	BOYACÁ	1	0	0	0	0	0	0	NO
CONTI GO CONE CTAD OS	Hábitos saludables	Hábitos Saludables en Internet	LA CASITA DE ROSITA	OICATÁ	1	0	0	0	0	0	0	NO
CONTI GO CONE CTAD OS	Hábitos saludables	Hábitos Saludables en Internet	CASITA DE ROSITA	TUNJA	1	0	0	0	0	0	0	NO
CONTI GO CONE CTAD OS	Hábitos saludables	Hábitos Saludables en Internet	La casita de rosita	BOYACÁ	1	0	0	0	0	0	0	NO
CONTI GO CONE CTAD OS	Hábitos saludables	Hábitos Saludables en Internet	Gobernación de Boyacá	TUNJA	1	0	0	0	0	0	0	NO
CONTI GO CONE CTAD OS	Hábitos saludables	Hábitos Saludables en Internet	Jardin infantil casita de Rosita	TUNJA	1	0	0	0	0	0	0	NO
CONTI GO CONE CTAD OS	Hábitos saludables	Hábitos Saludables en Internet	La casita de rosita	TUNJA	1	0	0	0	0	0	0	NO
CONTI GO CONE CTAD OS	Hábitos saludables	Hábitos Saludables en Internet	Policía Nacional	TUNJA	1	0	0	0	0	0	0	NO
CONTI GO CONE CTAD OS	Hábitos saludables	Hábitos Saludables en Internet	N/A	TUNJA	1	0	0	0	0	0	0	NO
CONTI GO CONE CTAD OS	Hábitos saludables	Hábitos Saludables en Internet	FONDO MIXTO DE CULTURA DE BOYACÁ	TUNJA	1	0	0	0	0	0	0	NO
CONTI GO CONE CTAD OS	Hábitos saludables	Hábitos Saludables en Internet	Padre de Familia Jardín	TUNJA	1	0	1	0	0	0	1	NO



OS			Infantil Casita de Rosita									
CONTIGO CONECTADOS	Superación de la brecha digital	Superación de la brecha digital	Jardín la casita de rosita	TUNJA	1	0	0	0	0	0	0	NO
CONTIGO CONECTADOS	Superación de la brecha digital	Superación de la brecha digital	N/A	TUNJA	0	0	0	0	0	0	0	NO
CONTIGO CONECTADOS	Superación de la brecha digital	Superación de la brecha digital	Casita de Rosita	TUNJA	1	0	0	0	0	0	0	NO
CONTIGO CONECTADOS	Superación de la brecha digital	Superación de la brecha digital	Hospital San Rafael de Tunja	TUNJA	1	0	0	0	0	0	0	NO
CONTIGO CONECTADOS	Superación de la brecha digital	Superación de la brecha digital	Gobernación de Boyaca	TUNJA	1	0	0	0	0	0	0	NO
CONTIGO CONECTADOS	Superación de la brecha digital	Superación de la brecha digital	Gobernación	TUNJA	1	0	0	0	0	0	0	NO
CONTIGO CONECTADOS	Superación de la brecha digital	Superación de la brecha digital	N/A	BOYACÁ	1	0	0	0	0	0	0	NO
CONTIGO CONECTADOS	Superación de la brecha digital	Superación de la brecha digital	Personería de Tunja	TUNJA	1	0	0	0	0	0	0	NO
CONTIGO CONECTADOS	Superación de la brecha digital	Superación de la brecha digital	N/A	BOYACÁ	1	0	0	0	0	0	0	NO
CONTIGO CONECTADOS	Superación de la brecha digital	Superación de la brecha digital	Rana	TUNJA	1	0	0	0	0	0	0	NO
CONTIGO CONECTADOS	Superación de la brecha digital	Superación de la brecha digital	La Casita de Rosita	TUNJA	1	0	0	0	0	0	0	NO
CONTIGO CONECTADOS	Superación de la brecha digital	Superación de la brecha digital	Congreso de la República	TUNJA	1	0	0	0	0	0	0	NO
CONTIGO CONECTADOS	Superación de la brecha digital	Superación de la brecha digital	FONDO MIXTO DE CULTURA DE	TUNJA	1	0	0	0	0	0	0	NO



			BOYACÁ									
CONTI GO CONE CTAD OS	Superación de la brecha digital	Superación de la brecha digital	Casita de Rosita	TUNJA	1	0	0	0	0	0	0	NO
CONTI GO CONE CTAD OS	Superación de la brecha digital	Superación de la brecha digital	Alcaldía de Yopal	TUNJA	1	0	0	0	0	0	0	NO
CONTI GO CONE CTAD OS	Superación de la brecha digital	Superación de la brecha digital	NA	TUNJA	1	0	0	0	0	0	0	NO
CONTI GO CONE CTAD OS	Uso adecuado del internet	Uso adecuado del internet	Universidad Pedagógica y tecnológica de Colombia	BOYACÁ	1	0	0	0	0	0	0	NO
CONTI GO CONE CTAD OS	Uso adecuado del internet	Uso adecuado del internet	JARDIN INFANTIL LA CASITA DE ROSITA	BOYACÁ	1	0	0	0	0	0	0	NO
CONTI GO CONE CTAD OS	Uso adecuado del internet	Uso adecuado del internet	La casita de rosita	TUNJA	1	0	0	0	0	0	0	NO
CONTI GO CONE CTAD OS	Uso adecuado del internet	Uso adecuado del internet	N/A	BOYACÁ	1	0	0	0	0	0	0	NO
CONTI GO CONE CTAD OS	Uso adecuado del internet	Uso adecuado del internet	Rama judicial	TUNJA	1	0	0	0	0	0	0	NO
CONTI GO CONE CTAD OS	Uso adecuado del internet	Uso adecuado del internet	Gobernación de Boyacá	TUNJA	1	0	0	0	0	0	0	NO
CONTI GO CONE CTAD OS	Uso adecuado del internet	Uso adecuado del internet	Casita de Rosita	TUNJA	1	0	0	0	0	0	0	NO
CONTI GO CONE CTAD OS	Uso adecuado del internet	Uso adecuado del internet	Institución educativa	TUNJA	1	0	0	0	0	0	0	NO
CONTI GO CONE CTAD OS	Uso adecuado del internet	Uso adecuado del internet	Personería de Tunja	TUNJA	1	0	0	0	0	0	0	NO



CONTI GO CONE CTAD OS	Uso adecua do del internet	Uso adecua do del internet	LA CASITA DE ROSITA	TUNJA	1	0	0	0	0	0	0	NO
CONTI GO CONE CTAD OS	Uso adecua do del internet	Uso adecua do del internet	La casita de rosita	TUNJA	1	0	0	0	0	0	0	NO
CONTI GO CONE CTAD OS	Uso adecua do del internet	Uso adecua do del internet	La casita de Rosita	TUNJA	1	0	0	0	0	0	0	NO
CONTI GO CONE CTAD OS	Uso adecua do del internet	Uso adecua do del internet	N/A	TUNJA	1	0	0	0	0	0	0	NO
CONTI GO CONE CTAD OS	Uso adecua do del internet	Uso adecua do del internet	La Casita de Rosita	TUNJA	1	0	0	0	0	0	0	NO
MINTI C	POR TIC MUJER 2022	Socializ ación de la inicialtiv a Por TIC Mujer	ALCALD ÍA DE SOATÁ	BOYAC Á	1	0	0	0	0	0	0	SI
MINTI C	POR TIC MUJER 2022	Socializ ación de la inicialtiv a Por TIC Mujer	ALCALD IA DE PAIPA	PAIPA	1	0	0	0	0	0	0	SI
MINTI C	POR TIC MUJER 2022	Socializ ación de la inicialtiv a Por TIC Mujer	Alcaldía Municipa l El Espino	EL ESPINO	1	0	0	0	0	0	0	SI
MINTI C	POR TIC MUJER 2022	Socializ ación de la inicialtiv a Por TIC Mujer	Alcaldía Municipa l de Paipa	PAIPA	1	0	0	0	0	0	0	SI
MINTI C	POR TIC MUJER 2022	Socializ ación de la inicialtiv a Por TIC Mujer	Alcaldía Municipa l de Almeida	ALMEID A	1	0	0	0	0	0	0	SI
MINTI C	POR TIC MUJER 2022	Socializ ación de la inicialtiv a Por TIC Mujer	ALCALD IA DUITAM A CASA POR LAS MUJER ES Y LA EQUIDA D	DUITAM A	1	0	0	0	0	0	0	SI



MINTI C	POR TIC MUJER 2022	Socializ ación de la inicialtiv a Por TIC Mujer	Alcaldía Municipa l	JENESA NO	1	0	0	0	0	0	0	SI
MINTI C	POR TIC MUJER 2022	Socializ ación de la inicialtiv a Por TIC Mujer	ALCALD IA DE BUENA VISTA	BUENA VISTA	1	0	0	0	0	0	0	SI
MINTI C	POR TIC MUJER 2022	Socializ ación de la inicialtiv a Por TIC Mujer	ALCALD IA	EL ESPINO	1	0	0	0	0	0	0	SI
MINTI C	POR TIC MUJER 2022	Socializ ación de la inicialtiv a Por TIC Mujer	Casa por las Mujeres y la Equidad Duitama	DUITAM A	1	0	0	0	0	0	0	SI
MINTI C	POR TIC MUJER 2022	Socializ ación de la inicialtiv a Por TIC Mujer	ALCALD IA MUNICI PAL DE PAYA	PAYA	1	0	0	0	0	0	0	SI
MINTI C	POR TIC MUJER 2022	Socializ ación de la inicialtiv a Por TIC Mujer	ALCALD IA MUNICI PA DE TENZA	TENZA	1	0	0	0	0	0	0	SI
MINTI C	POR TIC MUJER 2022	Socializ ación de la inicialtiv a Por TIC Mujer	Alcaldía de Buenavi sta	BUENA VISTA	1	0	0	0	0	0	0	SI
MINTI C	POR TIC MUJER 2022	Socializ ación de la inicialtiv a Por TIC Mujer	Alcaldia	PAJARI TO	1	0	0	0	0	0	0	SI
MINTI C	POR TIC MUJER 2022	Socializ ación de la inicialtiv a Por TIC Mujer	ALCLAD IA DE CIENEG A BOYAC A	BOYAC Á	1	0	0	0	0	0	0	SI
MINTI C	POR TIC MUJER 2022	Socializ ación de la inicialtiv a Por TIC Mujer	Alcaldía Tipacoq ue	TIPACO QUE	1	0	1	0	0	0	1	SI



MINTI C	POR TIC MUJER 2022	Socializ ación de la inicialtiv a Por TIC Mujer	Alcaldía	SAN JOSÉ DE PARE	1	0	0	0	0	0	0	SI
MINTI C	POR TIC MUJER 2022	Socializ ación de la inicialtiv a Por TIC Mujer	ALCALD IA DE TENZA	TENZA	1	0	0	0	0	0	0	SI
MINTI C	POR TIC MUJER 2022	Socializ ación de la inicialtiv a Por TIC Mujer	ALCALD IA SAN MIGUEL DE SEMA	SAN MIGUEL DE SEMA	1	0	0	0	0	0	0	SI
MINTI C	POR TIC MUJER 2022	Socializ ación de la inicialtiv a Por TIC Mujer	Alcaldía Mayor de Tunja	TUNJA	1	0	0	0	0	0	0	SI
MINTI C	POR TIC MUJER 2022	Socializ ación de la inicialtiv a Por TIC Mujer	ALCALD IA MUNICI PIO DE LA UVITA	LA UVITA	1	0	0	0	0	0	0	SI
MINTI C	POR TIC MUJER 2022	Socializ ación de la inicialtiv a Por TIC Mujer	Municipi o de Boavita - Alcaldía	BOAVIT A	1	0	0	0	0	0	0	SI
MINTI C	POR TIC MUJER 2022	Socializ ación de la inicialtiv a Por TIC Mujer	ALCALD IA DE CHITAR AQUE BOYAC Á	BOYAC Á	1	0	0	0	0	0	0	SI
MINTI C	POR TIC MUJER 2022	Socializ ación de la inicialtiv a Por TIC Mujer	Alcaldía	EL ESPINO	1	0	0	0	0	0	0	SI
MINTI C	POR TIC MUJER 2022	Socializ ación de la inicialtiv a Por TIC Mujer	Alcaldia El Espino	EL ESPINO	1	0	0	0	0	0	0	SI
MINTI C	POR TIC MUJER 2022	Socializ ación de la inicialtiv a Por TIC Mujer	ALCALD IA DE TIBASO SA	TIBASO SA	1	0	0	0	0	0	0	SI



CONTI GO CONE CTAD OS	Hábitos saludabl es	Hábitos Saludab les en Internet	ESE Salud Paz de Rio	PAZ DE RÍO	1	0	0	0	0	0	0	NO
CONTI GO CONE CTAD OS	Hábitos saludabl es	Hábitos Saludab les en Internet	alcaldía de puerto boyaca	PUERT O BOYAC Á	1	0	0	0	0	0	0	NO
CONTI GO CONE CTAD OS	Hábitos saludabl es	Hábitos Saludab les en Internet	ALCALD IA MUNICI PAL LA UVITA	LA UVITA	0	0	0	0	0	0	0	NO
CONTI GO CONE CTAD OS	Hábitos saludabl es	Hábitos Saludab les en Internet	ALCALD IA LA UVITA	LA UVITA	0	0	0	0	0	0	0	NO
CONTI GO CONE CTAD OS	Hábitos saludabl es	Hábitos Saludab les en Internet	Alcaldía Municipa l La Uvita.	BOYAC Á	1	0	0	0	0	0	0	NO
CONTI GO CONE CTAD OS	Hábitos saludabl es	Hábitos Saludab les en Internet	ALCALD IA DE LA UVITA	LA UVITA	1	0	0	0	0	0	0	NO
CONTI GO CONE CTAD OS	Hábitos saludabl es	Hábitos Saludab les en Internet	Alcaldía municipa l La Uvita	LA UVITA	1	0	0	0	0	0	0	NO
CONTI GO CONE CTAD OS	Hábitos saludabl es	Hábitos Saludab les en Internet	ALCALD IA LA UVITA	LA UVITA	1	0	0	0	0	0	0	NO
CONTI GO CONE CTAD OS	Hábitos saludabl es	Hábitos Saludab les en Internet	Alcaldía Municipi o de La Uvita	LA UVITA	1	0	0	0	0	0	0	NO
CONTI GO CONE CTAD OS	Hábitos saludabl es	Hábitos Saludab les en Internet	Alcaldía Municipi o de La Uvita	LA UVITA	1	0	0	0	0	0	0	NO
CONTI GO CONE CTAD OS	Hábitos saludabl es	Hábitos Saludab les en Internet	Alcaldia Municipa l La Uvita	LA UVITA	1	0	0	0	0	0	0	NO
CONTI GO CONE CTAD OS	Hábitos saludabl es	Hábitos Saludab les en Internet	ALCALD IA MUNICI PAL LA UVITA	LA UVITA	1	0	0	0	0	0	0	NO
CONTI GO CONE CTAD OS	Hábitos saludabl es	Hábitos Saludab les en Internet	Alcaldia La Uvita	LA UVITA	1	0	0	0	0	0	0	NO
CONTI GO CONE CTAD OS	Hábitos saludabl es	Hábitos Saludab les en Internet	Alcaldía Municipi o de La Uvita	LA UVITA	1	0	0	0	0	0	0	NO



OS												
CONTI GO CONE CTAD OS	Hábitos saludabl es	Hábitos Saludab les en Internet	alcaldia la uvita	LA UVITA	1	0	0	0	0	0	0	NO
CONTI GO CONE CTAD OS	Hábitos saludabl es	Hábitos Saludab les en Internet	Alcaldía	LA UVITA	1	0	0	0	0	0	0	NO
CONTI GO CONE CTAD OS	Hábitos saludabl es	Hábitos Saludab les en Internet	ALCALD IA LA UVITA	LA UVITA	1	0	0	0	0	0	0	NO
CONTI GO CONE CTAD OS	Hábitos saludabl es	Hábitos Saludab les en Internet	Alcaldía Municipi o de La Uvita	LA UVITA	1	0	0	0	0	0	0	NO
CONTI GO CONE CTAD OS	Hábitos saludabl es	Hábitos Saludab les en Internet	Unidad de servicios publicos	LA UVITA	1	0	0	0	0	0	0	NO
CONTI GO CONE CTAD OS	Hábitos saludabl es	Hábitos Saludab les en Internet	Alcaldia Municipa l La Uvita	LA UVITA	1	0	0	0	0	0	0	NO
CONTI GO CONE CTAD OS	Hábitos saludabl es	Hábitos Saludab les en Internet	Alcaldía de La Uvita	LA UVITA	1	0	0	0	0	0	0	NO
CONTI GO CONE CTAD OS	Hábitos saludabl es	Hábitos Saludab les en Internet	Alcaldia Municipa l La Uvita	LA UVITA	2	0	0	0	0	0	0	NO
CONTI GO CONE CTAD OS	Hábitos saludabl es	Hábitos Saludab les en Internet	Alcaldia de tota	TOTA	0	0	0	0	0	0	0	NO
CONTI GO CONE CTAD OS	Hábitos saludabl es	Hábitos Saludab les en Internet	Alcaldia Municipa l	GÜICÁN	1	0	0	0	0	0	0	NO
MINTI C	TIC SIN BARRE RAS	Socializ ación progra ma TIC Sin Barrera s	Alcaldia	CHISCA S	1	0	0	0	0	0	0	SI
MINTI C	TIC SIN BARRE RAS	Socializ ación progra ma TIC Sin Barrera s	Alcaldía Toca	TOCA	1	0	0	0	0	0	0	SI



MINTI C	TIC SIN BARRE RAS	Socializ ación progra ma TIC Sin Barrera s	ALCALD IA MUNICI PAL DE SATIVA NORTE	SATIVA NORTE	1	0	0	0	0	0	0	SI
MINTI C	TIC SIN BARRE RAS	Socializ ación progra ma TIC Sin Barrera s	N/A	MADRID , CUNDIN AMARC A	1	0	0	0	0	0	0	SI
MINTI C	TIC SIN BARRE RAS	Socializ ación progra ma TIC Sin Barrera s	ALCALD IA	QUÍPAM A	1	0	0	0	0	0	0	SI
MINTI C	TIC SIN BARRE RAS	Socializ ación progra ma TIC Sin Barrera s	ALCALD IA MIRAFL ORES BOYAC A	MIRAFL ORES	1	0	0	0	0	0	0	SI
MINTI C	TIC SIN BARRE RAS	Socializ ación progra ma TIC Sin Barrera s	Alcaldía	QUÍPAM A	1	0	0	0	0	0	0	SI
MINTI C	TIC SIN BARRE RAS	Socializ ación progra ma TIC Sin Barrera s	N/A	BOYAC Á	1	0	1	0	0	0	1	SI
MINTI C	TIC SIN BARRE RAS	Socializ ación progra ma TIC Sin Barrera s	Alcaldía de Almeida Boyacá	ALMEID A	1	0	0	0	0	0	0	SI
MINTI C	TIC SIN BARRE RAS	Socializ ación progra ma TIC Sin Barrera s	Alcaldía	PUERT O BOYAC Á	1	0	0	0	0	0	0	SI
MINTI C	TIC SIN BARRE RAS	Socializ ación progra ma TIC Sin Barrera s	Alcaldía	TIBASO SA	1	0	0	0	0	0	0	SI
MINTI C	TIC SIN BARRE RAS	Socializ ación progra ma TIC Sin Barrera s	Institució n Educativ a Andrés Romero Arévalo	TIBANÁ	1	0	0	0	0	0	0	SI



MINTI C	TIC SIN BARRE RAS	Socializ ación progra ma TIC Sin Barrera s	ALCALD IA/PAYA	PAYA	1	0	0	0	0	0	0	SI
MINTI C	TIC SIN BARRE RAS	Socializ ación progra ma TIC Sin Barrera s	Goberna ción de Boyacá	TUNJA	1	0	0	0	0	0	0	SI
MINTI C	TIC SIN BARRE RAS	Socializ ación progra ma TIC Sin Barrera s	ALCALD IA	CUBAR Á	1	0	0	0	0	0	0	SI
MINTI C	TIC SIN BARRE RAS	Socializ ación progra ma TIC Sin Barrera s	Alcaldía de Toca	TOCA	1	0	0	0	0	0	0	SI
MINTI C	TIC SIN BARRE RAS	Socializ ación progra ma TIC Sin Barrera s	Alcaldía de Puerto Boyacá	PUERT O BOYAC Á	1	0	0	0	0	0	0	SI
MINTI C	TIC SIN BARRE RAS	Socializ ación progra ma TIC Sin Barrera s	ALCALD IA DE TUTA	TUTA	1	0	0	0	0	0	0	SI
MINTI C	TIC SIN BARRE RAS	Socializ ación progra ma TIC Sin Barrera s	Alcaldía	BOAVIT A	1	0	0	0	0	0	0	SI
MINTI C	TIC SIN BARRE RAS	Socializ ación progra ma TIC Sin Barrera s	ALCALD IA BOAVIT A	BOAVIT A	1	0	0	0	0	0	0	SI
MINTI C	TIC SIN BARRE RAS	Socializ ación progra ma TIC Sin Barrera s	alcaldia de puerto boyaca	PUERT O BOYAC Á	1	0	0	0	0	0	0	SI
MINTI C	TIC SIN BARRE RAS	Socializ ación progra ma TIC Sin Barrera s	alcaldía municipa l de jerico- Boyaca	JERICÓ	1	0	0	0	0	0	0	SI



MINTI C	TIC SIN BARRE RAS	Socializ ación progra ma TIC Sin Barrera s	Alcaldía Municipa l de Guatequ e - Boyaca	GUATE QUE	1	0	0	0	0	0	0	SI
MINTI C	TIC SIN BARRE RAS	Socializ ación progra ma TIC Sin Barrera s	Alcaldía de Chiquin quirá	CHIQUI NQUIRÁ	1	0	0	0	0	0	0	SI
MINTI C	TIC SIN BARRE RAS	Socializ ación progra ma TIC Sin Barrera s	Alcaldía	ARCAB UCO	1	0	0	0	0	0	0	SI
MINTI C - CPE	Diploma do	DIPLO MADO - Docent es sedes rurales	ESC ZANJA ARRIBA	CHINAV ITA	1	0	0	0	0	0	0	SI
MINTI C - CPE	Diploma do	DIPLO MADO - Docent es sedes rurales	CONC ALIANZ A PARA EL PROGR ESO	CHIQUI NQUIRÁ	1	0	0	0	0	0	0	SI
MINTI C - CPE	Diploma do	DIPLO MADO - Docent es sedes rurales	ESC LA COLOR ADA	CHITA	1	0	0	0	0	0	0	SI
MINTI C - CPE	Diploma do	DIPLO MADO - Docent es sedes rurales	ESC LA FLORES TA UNO	CHITA	1	0	0	0	0	0	0	SI
MINTI C - CPE	Diploma do	DIPLO MADO - Docent es sedes rurales	ESC QUINDE VA	CHITA	1	0	0	0	0	0	0	SI
MINTI C - CPE	Diploma do	DIPLO MADO - Docent es sedes rurales	ESC LA CORTA DERA	CHITA	1	0	0	0	0	0	0	SI
MINTI C - CPE	Diploma do	DIPLO MADO - Docent es sedes rurales	ESC BRISAS DEL ARAUC A	CUBAR Á	1	0	0	0	0	0	0	SI
MINTI C - CPE	Diploma do	DIPLO MADO - Docent es sedes rurales	COL EDUC BAS SIMON BOLIVA R	FLORE STA	1	0	0	0	0	0	0	SI



MINTI C - CPE	Diploma do	DIPLO MADO - Docent es sedes rurales	COL EDUC BAS SIMON BOLIVA R	FLORE STA	1	0	0	0	0	0	0	SI
MINTI C - CPE	Diploma do	DIPLO MADO - Docent es sedes rurales	ESC SAN ANTONI O	GÁMEZ A	1	0	0	0	0	0	0	SI
MINTI C - CPE	Diploma do	DIPLO MADO - Docent es sedes rurales	CONC ALIANZ A	GUATE QUE	1	0	0	0	0	0	0	SI
MINTI C - CPE	Diploma do	DIPLO MADO - Docent es sedes rurales	CON URB	LA CAPILL A	1	0	0	0	0	0	0	SI
MINTI C - CPE	Diploma do	DIPLO MADO - Docent es sedes rurales	ESC ZINC	LA CAPILL A	1	0	0	0	0	0	0	SI
MINTI C - CPE	Diploma do	DIPLO MADO - Docent es sedes rurales	ESC BARRO BLANC O	LA CAPILL A	1	0	0	0	0	0	0	SI
MINTI C - CPE	Diploma do	DIPLO MADO - Docent es sedes rurales	ESC LA PALMA	LA CAPILL A	1	0	0	0	0	0	0	SI
MINTI C - CPE	Diploma do	DIPLO MADO - Docent es sedes rurales	ESC EL TOTUM O	LA UVITA	1	0	0	0	0	0	0	SI
MINTI C - CPE	Diploma do	DIPLO MADO - Docent es sedes rurales	CONC URB	LA UVITA	1	0	0	0	0	0	0	SI
MINTI C - CPE	Diploma do	DIPLO MADO - Docent es sedes rurales	ESC EL CARME N	LA UVITA	1	0	0	0	0	0	0	SI
MINTI C - CPE	Diploma do	DIPLO MADO - Docent es sedes rurales	CONC ESCOL AR URB	MACAN AL	1	0	0	0	0	0	0	SI
MINTI C - CPE	Diploma do	DIPLO MADO - Docent	SEDE CENTR AL	MONIQ UIRÁ	1	0	0	0	0	0	0	SI



		es sedes rurales										
MINTI C - CPE	Diplomado	DIPLOMADO - Docentes sedes rurales	SEDE ANEXA	MONIQUEIRÁ	1	0	0	0	0	0	0	SI
MINTI C - CPE	Diplomado	DIPLOMADO - Docentes sedes rurales	SEDE ANTONIO RICAURTE	MONIQUEIRÁ	1	0	0	0	0	0	0	SI
MINTI C - CPE	Diplomado	DIPLOMADO - Docentes sedes rurales	CENT EDUC PORAVITA	OICATÁ	1	0	0	0	0	0	0	SI
MINTI C - CPE	Diplomado	DIPLOMADO - Docentes sedes rurales	ESC RURAL URURIA	PÁEZ	1	0	0	0	0	0	0	SI
MINTI C - CPE	Diplomado	DIPLOMADO - Docentes sedes rurales	ESC QUEBRADA NEGRA	PAJARITO	1	0	0	0	0	0	0	SI
MINTI C - CPE	Diplomado	DIPLOMADO - Docentes sedes rurales	COL DE EDUC BASICA CORINTO	PAJARITO	1	0	0	0	0	0	0	SI
MINTI C - CPE	Diplomado	DIPLOMADO - Docentes sedes rurales	COL DE EDUC BASICA CORINTO	PAJARITO	1	0	0	0	0	0	0	SI
MINTI C - CPE	Diplomado	DIPLOMADO - Docentes sedes rurales	CONC URB	PANQUEBA	1	0	0	0	0	0	0	SI
MINTI C - CPE	Diplomado	DIPLOMADO - Docentes sedes rurales	ELA LOMA REDONDA	SAMACÁ	1	0	0	0	0	0	0	SI
MINTI C - CPE	Diplomado	DIPLOMADO - Docentes sedes rurales	ESC EL SILENCIO	SAN PABLO DE BORBUR	1	0	0	0	0	0	0	SI
MINTI C - CPE	Diplomado	DIPLOMADO - Docentes sedes rurales	CENT EDUC CHARCO LARGO	SANTA MARÍA	1	0	0	0	0	0	0	SI



MINTI C - CPE	Diploma do	DIPLO MADO - Docent es sedes rurales	ESC RURAL EL PALMA R	TIPACO QUE	1	0	0	0	0	0	0	SI
MINTI C - CPE	Diploma do	DIPLO MADO - Docent es sedes rurales	DURUE LO	VILLA DE LEYVA	1	0	0	0	0	0	0	SI
MINTI C - CPE	Diploma do	DIPLO MADO - Docent es sedes rurales	DURUE LO	VILLA DE LEYVA	1	0	0	0	0	0	0	SI
MINTI C - CPE	Diploma do	DIPLO MADO - Docent es sedes rurales	DURUE LO	VILLA DE LEYVA	1	0	0	0	0	0	0	SI
MINTI C - CPE	Diploma do	DIPLO MADO - Docent es sedes rurales	PATAN OA CENTR O	ZETAQ UIRA	1	0	0	0	0	0	0	SI
MINTI C - CPE	Diploma do	DIPLO MADO - Docent es sedes rurales	BARRA NCAS	ZETAQ UIRA	1	0	0	0	0	0	0	SI
MINTI C - CPE	Diploma do	DIPLO MADO - Docent es sedes rurales	ESC EL GUAMO	CUBAR Á	1	0	0	0	0	0	0	SI
MINTI C - CPE	Diploma do	DIPLO MADO - Docent es sedes rurales	COL BAS HORTE NSIA PERILL A	GUATE QUE	1	0	0	0	0	0	0	SI
MINTI C - CPE	Diploma do	DIPLO MADO - Docent es sedes rurales	COL BAS HORTE NSIA PERILL A	GUATE QUE	1	0	0	0	0	0	0	SI
MINTI C - CPE	Diploma do	DIPLO MADO - Docent es sedes rurales	ESC GUARU MAL	MARIPI	1	0	0	0	0	0	0	SI
MINTI C - CPE	Diploma do	DIPLO MADO - Docent es sedes rurales	ESC GUAMA L	MIRAFLO RES	1	0	0	0	0	0	0	SI
MINTI C - CPE	Diploma do	DIPLO MADO - Docent	CE CAIBOC A	OICATÁ	1	0	0	0	0	0	0	SI



		es sedes rurales										
MINTI C - CPE	Diploma do	DIPLO MADO - Docent es sedes rurales	ESC SAN RAFAEL	PANQU EBA	1	0	0	0	0	0	0	SI
MINTI C	TIC SIN BARRE RAS	Usuario sn Certifica do en Boyacá - FTSB _2022_ MinTIC	POBLA CIÓN EN DISCAP ACIDAD DEL MUNICI PIO	AQUITA NIA	1	1	0	0	0	0	1	SI
MINTI C	TIC SIN BARRE RAS	Usuario sn Certifica do en Boyacá - FTSB _2022_ MinTIC	POBLA CIÓN EN DISCAP ACIDAD DEL MUNICI PIO	AQUITA NIA	1	0	0	0	1	0	1	SI
MINTI C	TIC SIN BARRE RAS	Usuario sn Certifica do en Boyacá - FTSB _2022_ MinTIC	POBLA CIÓN EN DISCAP ACIDAD DEL MUNICI PIO	AQUITA NIA	1	0	0	0	0	1	1	SI
MINTI C	TIC SIN BARRE RAS	Usuario sn Certifica do en Boyacá - FTSB _2022_ MinTIC	POBLA CIÓN EN DISCAP ACIDAD DEL MUNICI PIO	AQUITA NIA	1	1	0	0	0	0	1	SI
MINTI C	TIC SIN BARRE RAS	Usuario sn Certifica do en Boyacá - FTSB _2022_ MinTIC	POBLA CIÓN EN DISCAP ACIDAD DEL MUNICI PIO	AQUITA NIA	1	0	1	0	0	0	1	SI
MINTI C	TIC SIN BARRE RAS	Usuario sn Certifica do en Boyacá - FTSB _2022_ MinTIC	POBLA CIÓN EN DISCAP ACIDAD DEL MUNICI PIO	AQUITA NIA	1	1	0	0	0	0	1	SI
MINTI C	TIC SIN BARRE RAS	Usuario sn Certifica do en Boyacá - FTSB _2022_ MinTIC	POBLA CIÓN EN DISCAP ACIDAD DEL MUNICI PIO	AQUITA NIA	1	0	0	1	0	0	1	SI



MINTI C	TIC SIN BARRE RAS	Usuario sn Certifica do en Boyacá - FTSB _2022_ MinTIC	POBLA CIÓN EN DISCAP ACIDAD DEL MUNICI PIO	AQUITA NIA	1	0	0	1	0	0	1	SI
MINTI C	TIC SIN BARRE RAS	Usuario sn Certifica do en Boyacá - FTSB _2022_ MinTIC	POBLA CIÓN EN DISCAP ACIDAD DEL MUNICI PIO	CUÍTIVA	1	0	0	1	0	0	1	SI
MINTI C	TIC SIN BARRE RAS	Usuario sn Certifica do en Boyacá - FTSB _2022_ MinTIC	POBLA CIÓN EN DISCAP ACIDAD DEL MUNICI PIO	DUITAM A	1	0	0	0	1	0	1	SI
MINTI C	TIC SIN BARRE RAS	Usuario sn Certifica do en Boyacá - FTSB _2022_ MinTIC	POBLA CIÓN EN DISCAP ACIDAD DEL MUNICI PIO	DUITAM A	1	0	0	1	0	0	1	SI
MINTI C	TIC SIN BARRE RAS	Usuario sn Certifica do en Boyacá - FTSB _2022_ MinTIC	POBLA CIÓN EN DISCAP ACIDAD DEL MUNICI PIO	DUITAM A	1	0	0	1	0	0	1	SI
MINTI C	TIC SIN BARRE RAS	Usuario sn Certifica do en Boyacá - FTSB _2022_ MinTIC	POBLA CIÓN EN DISCAP ACIDAD DEL MUNICI PIO	DUITAM A	1	0	0	1	0	0	1	SI
MINTI C	TIC SIN BARRE RAS	Usuario sn Certifica do en Boyacá - FTSB _2022_ MinTIC	POBLA CIÓN EN DISCAP ACIDAD DEL MUNICI PIO	PAIPA	1	0	0	0	1	0	1	SI
MINTI C	TIC SIN BARRE RAS	Usuario sn Certifica do en Boyacá - FTSB _2022_ MinTIC	POBLA CIÓN EN DISCAP ACIDAD DEL MUNICI PIO	PAIPA	1	0	0	0	1	0	1	SI
MINTI C	TIC SIN BARRE RAS	Usuario sn Certifica do en Boyacá - FTSB	POBLA CIÓN EN DISCAP ACIDAD DEL	PAIPA	1	1	0	0	0	0	1	SI



		2022 MinTIC	MUNICI PIO									
MINTI C	TIC SIN BARRE RAS	Usuario sn Certifica do en Boyacá - FTSB _2022_ MinTIC	POBLA CIÓN EN DISCAP ACIDAD DEL MUNICI PIO	PAIPA	1	0	0	0	1	0	1	SI
MINTI C	TIC SIN BARRE RAS	Usuario sn Certifica do en Boyacá - FTSB _2022_ MinTIC	POBLA CIÓN EN DISCAP ACIDAD DEL MUNICI PIO	PAIPA	1	0	0	0	1	0	1	SI
MINTI C	TIC SIN BARRE RAS	Usuario sn Certifica do en Boyacá - FTSB _2022_ MinTIC	POBLA CIÓN EN DISCAP ACIDAD DEL MUNICI PIO	PAIPA	1	0	0	0	1	0	1	SI
MINTI C	TIC SIN BARRE RAS	Usuario sn Certifica do en Boyacá - FTSB _2022_ MinTIC	POBLA CIÓN EN DISCAP ACIDAD DEL MUNICI PIO	PAIPA	1	0	0	0	1	0	1	SI
MINTI C	TIC SIN BARRE RAS	Usuario sn Certifica do en Boyacá - FTSB _2022_ MinTIC	POBLA CIÓN EN DISCAP ACIDAD DEL MUNICI PIO	PAIPA	1	0	0	0	1	0	1	SI
MINTI C	TIC SIN BARRE RAS	Usuario sn Certifica do en Boyacá - FTSB _2022_ MinTIC	POBLA CIÓN EN DISCAP ACIDAD DEL MUNICI PIO	PAIPA	1	0	0	0	1	0	1	SI
MINTI C	TIC SIN BARRE RAS	Usuario sn Certifica do en Boyacá - FTSB _2022_ MinTIC	POBLA CIÓN EN DISCAP ACIDAD DEL MUNICI PIO	SAMAC Á	1	0	0	0	0	1	1	SI
MINTI C	TIC SIN BARRE RAS	Usuario sn Certifica do en Boyacá - FTSB _2022_ MinTIC	POBLA CIÓN EN DISCAP ACIDAD DEL MUNICI PIO	SAMAC Á	1	0	0	0	0	1	1	SI



MINTI C	TIC SIN BARRE RAS	Usuario sn Certifica do en Boyacá - FTSB _2022_ MinTIC	POBLA CIÓN EN DISCAP ACIDAD DEL MUNICI PIO	SAMAC Á	1	0	0	0	1	0	1	SI
MINTI C	TIC SIN BARRE RAS	Usuario sn Certifica do en Boyacá - FTSB _2022_ MinTIC	POBLA CIÓN EN DISCAP ACIDAD DEL MUNICI PIO	SAMAC Á	1	0	0	0	1	0	1	SI
MINTI C	TIC SIN BARRE RAS	Usuario sn Certifica do en Boyacá - FTSB _2022_ MinTIC	POBLA CIÓN EN DISCAP ACIDAD DEL MUNICI PIO	SAMAC Á	1	0	0	1	0	0	1	SI
MINTI C	TIC SIN BARRE RAS	Usuario sn Certifica do en Boyacá - FTSB _2022_ MinTIC	POBLA CIÓN EN DISCAP ACIDAD DEL MUNICI PIO	SOGAM OSO	1	0	0	1	0	0	1	SI
MINTI C	TIC SIN BARRE RAS	Usuario sn Certifica do en Boyacá - FTSB _2022_ MinTIC	POBLA CIÓN EN DISCAP ACIDAD DEL MUNICI PIO	SOGAM OSO	1	0	0	1	0	0	1	SI
MINTI C	TIC SIN BARRE RAS	Usuario sn Certifica do en Boyacá - FTSB _2022_ MinTIC	POBLA CIÓN EN DISCAP ACIDAD DEL MUNICI PIO	SOGAM OSO	1	0	0	1	0	0	1	SI
MINTI C	TIC SIN BARRE RAS	Usuario sn Certifica do en Boyacá - FTSB _2022_ MinTIC	POBLA CIÓN EN DISCAP ACIDAD DEL MUNICI PIO	TUNJA	1	0	0	1	0	0	1	SI
MINTI C	TIC SIN BARRE RAS	Usuario sn Certifica do en Boyacá - FTSB _2022_ MinTIC	POBLA CIÓN EN DISCAP ACIDAD DEL MUNICI PIO	TUNJA	1	0	0	1	0	0	1	SI
MINTI C	TIC SIN BARRE RAS	Usuario sn Certifica do en Boyacá - FTSB	POBLA CIÓN EN DISCAP ACIDAD DEL	TUNJA	1	0	0	1	0	0	1	SI



		2022 MinTIC	MUNICI PIO									
MINTI C	TIC SIN BARRE RAS	Usuario sn Certifica do en Boyacá - FTSB _2022_ MinTIC	POBLA CIÓN EN DISCAP ACIDAD DEL MUNICI PIO	TUNJA	1	0	0	0	1	0	1	SI
MINTI C	TIC SIN BARRE RAS	Usuario sn Certifica do en Boyacá - FTSB _2022_ MinTIC	POBLA CIÓN EN DISCAP ACIDAD DEL MUNICI PIO	TUNJA	1	0	0	0	1	0	1	SI
MINTI C	TIC SIN BARRE RAS	Usuario sn Certifica do en Boyacá - FTSB _2022_ MinTIC	POBLA CIÓN EN DISCAP ACIDAD DEL MUNICI PIO	TUNJA	1	0	0	0	1	0	1	SI
MINTI C	TIC SIN BARRE RAS	Usuario sn Certifica do en Boyacá - FTSB _2022_ MinTIC	POBLA CIÓN EN DISCAP ACIDAD DEL MUNICI PIO	TUNJA	1	0	0	0	1	0	1	SI
MINTI C	TIC SIN BARRE RAS	Usuario sn Certifica do en Boyacá - FTSB _2022_ MinTIC	POBLA CIÓN EN DISCAP ACIDAD DEL MUNICI PIO	TUNJA	1	0	0	0	1	0	1	SI
MINTI C	TIC SIN BARRE RAS	Usuario sn Certifica do en Boyacá - FTSB _2022_ MinTIC	POBLA CIÓN EN DISCAP ACIDAD DEL MUNICI PIO	TUNJA	1	0	0	0	1	0	1	SI
MINTI C	TIC SIN BARRE RAS	Usuario sn Certifica do en Boyacá - FTSB _2022_ MinTIC	POBLA CIÓN EN DISCAP ACIDAD DEL MUNICI PIO	TUNJA	1	0	0	0	1	0	1	SI
MINTI C	TIC SIN BARRE RAS	Usuario sn Certifica do en Boyacá - FTSB _2022_ MinTIC	POBLA CIÓN EN DISCAP ACIDAD DEL MUNICI PIO	TUNJA	1	1	0	0	0	0	1	SI



MINTI C	TIC SIN BARRE RAS	Usuario sn Certifica do en Boyacá - FTSB _2022_ MinTIC	POBLA CIÓN EN DISCAP ACIDAD DEL MUNICI PIO	TUNJA	1	0	0	0	1	0	1	SI
MINTI C	TIC SIN BARRE RAS	Usuario sn Certifica do en Boyacá - FTSB _2022_ MinTIC	POBLA CIÓN EN DISCAP ACIDAD DEL MUNICI PIO	TUNJA	1	0	0	0	1	0	1	SI
MINTI C	TIC SIN BARRE RAS	Usuario sn Certifica do en Boyacá - FTSB _2022_ MinTIC	POBLA CIÓN EN DISCAP ACIDAD DEL MUNICI PIO	TUNJA	1	0	0	0	1	0	1	SI
MINTI C	TIC SIN BARRE RAS	Usuario sn Certifica do en Boyacá - FTSB _2022_ MinTIC	POBLA CIÓN EN DISCAP ACIDAD DEL MUNICI PIO	AQUITA NIA	1	0	0	0	1	0	1	SI
MINTI C	TIC SIN BARRE RAS	Usuario sn Certifica do en Boyacá - FTSB _2022_ MinTIC	POBLA CIÓN EN DISCAP ACIDAD DEL MUNICI PIO	AQUITA NIA	1	0	0	0	0	1	1	SI
MINTI C	TIC SIN BARRE RAS	Usuario sn Certifica do en Boyacá - FTSB _2022_ MinTIC	POBLA CIÓN EN DISCAP ACIDAD DEL MUNICI PIO	AQUITA NIA	1	0	0	0	1	0	1	SI
MINTI C	TIC SIN BARRE RAS	Usuario sn Certifica do en Boyacá - FTSB _2022_ MinTIC	POBLA CIÓN EN DISCAP ACIDAD DEL MUNICI PIO	AQUITA NIA	1	0	0	0	1	0	1	SI
MINTI C	TIC SIN BARRE RAS	Usuario sn Certifica do en Boyacá - FTSB _2022_ MinTIC	POBLA CIÓN EN DISCAP ACIDAD DEL MUNICI PIO	AQUITA NIA	1	0	0	0	1	0	1	SI
MINTI C	TIC SIN BARRE RAS	Usuario sn Certifica do en Boyacá - FTSB	POBLA CIÓN EN DISCAP ACIDAD DEL	AQUITA NIA	1	1	0	0	0	0	1	SI



		<u>2022</u> MinTIC	MUNICI PIO									
MINTI C	TIC SIN BARRE RAS	Usuario sn Certifica do en Boyacá - FTSB _2022_ MinTIC	POBLA CIÓN EN DISCAP ACIDAD DEL MUNICI PIO	AQUITA NIA	1	0	0	0	1	0	1	SI
MINTI C	TIC SIN BARRE RAS	Usuario sn Certifica do en Boyacá - FTSB _2022_ MinTIC	POBLA CIÓN EN DISCAP ACIDAD DEL MUNICI PIO	DUITAM A	1	0	0	1	0	0	1	SI
MINTI C	TIC SIN BARRE RAS	Usuario sn Certifica do en Boyacá - FTSB _2022_ MinTIC	POBLA CIÓN EN DISCAP ACIDAD DEL MUNICI PIO	DUITAM A	1	1	0	0	0	0	1	SI
MINTI C	TIC SIN BARRE RAS	Usuario sn Certifica do en Boyacá - FTSB _2022_ MinTIC	POBLA CIÓN EN DISCAP ACIDAD DEL MUNICI PIO	DUITAM A	1	0	0	0	1	0	1	SI
MINTI C	TIC SIN BARRE RAS	Usuario sn Certifica do en Boyacá - FTSB _2022_ MinTIC	POBLA CIÓN EN DISCAP ACIDAD DEL MUNICI PIO	DUITAM A	1	0	0	0	1	0	1	SI
MINTI C	TIC SIN BARRE RAS	Usuario sn Certifica do en Boyacá - FTSB _2022_ MinTIC	POBLA CIÓN EN DISCAP ACIDAD DEL MUNICI PIO	DUITAM A	1	0	0	0	1	0	1	SI
MINTI C	TIC SIN BARRE RAS	Usuario sn Certifica do en Boyacá - FTSB _2022_ MinTIC	POBLA CIÓN EN DISCAP ACIDAD DEL MUNICI PIO	DUITAM A	1	0	0	0	1	0	1	SI
MINTI C	TIC SIN BARRE RAS	Usuario sn Certifica do en Boyacá - FTSB _2022_ MinTIC	POBLA CIÓN EN DISCAP ACIDAD DEL MUNICI PIO	DUITAM A	1	0	0	0	1	0	1	SI
MINTI C	TIC SIN BARRE RAS	Usuario sn Certifica do en Boyacá - FTSB _2022_ MinTIC	POBLA CIÓN EN DISCAP ACIDAD DEL MUNICI PIO	DUITAM A	1	0	0	0	1	0	1	SI



MINTI C	TIC SIN BARRE RAS	Usuario sn Certifica do en Boyacá - FTSB _2022_ MinTIC	POBLA CIÓN EN DISCAP ACIDAD DEL MUNICI PIO	DUITAM A	1	1	0	0	0	0	1	SI
MINTI C	TIC SIN BARRE RAS	Usuario sn Certifica do en Boyacá - FTSB _2022_ MinTIC	POBLA CIÓN EN DISCAP ACIDAD DEL MUNICI PIO	GARAG OA	1	0	0	1	0	0	1	SI
MINTI C	TIC SIN BARRE RAS	Usuario sn Certifica do en Boyacá - FTSB _2022_ MinTIC	POBLA CIÓN EN DISCAP ACIDAD DEL MUNICI PIO	PAIPA	1	0	0	0	1	0	1	SI
MINTI C	TIC SIN BARRE RAS	Usuario sn Certifica do en Boyacá - FTSB _2022_ MinTIC	POBLA CIÓN EN DISCAP ACIDAD DEL MUNICI PIO	PAIPA	1	0	0	0	1	0	1	SI
MINTI C	TIC SIN BARRE RAS	Usuario sn Certifica do en Boyacá - FTSB _2022_ MinTIC	POBLA CIÓN EN DISCAP ACIDAD DEL MUNICI PIO	PAIPA	1	0	0	0	1	0	1	SI
MINTI C	TIC SIN BARRE RAS	Usuario sn Certifica do en Boyacá - FTSB _2022_ MinTIC	POBLA CIÓN EN DISCAP ACIDAD DEL MUNICI PIO	PAIPA	1	0	0	0	1	0	1	SI
MINTI C	TIC SIN BARRE RAS	Usuario sn Certifica do en Boyacá - FTSB _2022_ MinTIC	POBLA CIÓN EN DISCAP ACIDAD DEL MUNICI PIO	PAIPA	1	0	0	0	1	0	1	SI
MINTI C	TIC SIN BARRE RAS	Usuario sn Certifica do en Boyacá - FTSB _2022_ MinTIC	POBLA CIÓN EN DISCAP ACIDAD DEL MUNICI PIO	PAIPA	1	0	0	0	1	0	1	SI
MINTI C	TIC SIN BARRE RAS	Usuario sn Certifica do en Boyacá - FTSB _2022_ MinTIC	POBLA CIÓN EN DISCAP ACIDAD DEL MUNICI PIO	PAIPA	1	1	0	0	0	0	1	SI
MINTI C	TIC SIN BARRE RAS	Usuario sn Certifica do en Boyacá - FTSB	POBLA CIÓN EN DISCAP ACIDAD DEL	PAIPA	1	1	0	0	0	0	1	SI



		2022 MinTIC	MUNICI PIO									
MINTI C	TIC SIN BARRE RAS	Usuario sn Certifica do en Boyacá - FTSB _2022_ MinTIC	POBLA CIÓN EN DISCAP ACIDAD DEL MUNICI PIO	PAIPA	1	0	0	0	1	0	1	SI
MINTI C	TIC SIN BARRE RAS	Usuario sn Certifica do en Boyacá - FTSB _2022_ MinTIC	POBLA CIÓN EN DISCAP ACIDAD DEL MUNICI PIO	PAIPA	1	0	0	1	0	0	1	SI
MINTI C	TIC SIN BARRE RAS	Usuario sn Certifica do en Boyacá - FTSB _2022_ MinTIC	POBLA CIÓN EN DISCAP ACIDAD DEL MUNICI PIO	PAIPA	1	0	0	0	1	0	1	SI
MINTI C	TIC SIN BARRE RAS	Usuario sn Certifica do en Boyacá - FTSB _2022_ MinTIC	POBLA CIÓN EN DISCAP ACIDAD DEL MUNICI PIO	PAIPA	1	0	0	0	1	0	1	SI
MINTI C	TIC SIN BARRE RAS	Usuario sn Certifica do en Boyacá - FTSB _2022_ MinTIC	POBLA CIÓN EN DISCAP ACIDAD DEL MUNICI PIO	PAIPA	1	0	0	0	1	0	1	SI
MINTI C	TIC SIN BARRE RAS	Usuario sn Certifica do en Boyacá - FTSB _2022_ MinTIC	POBLA CIÓN EN DISCAP ACIDAD DEL MUNICI PIO	PAIPA	1	0	0	0	1	0	1	SI
MINTI C	TIC SIN BARRE RAS	Usuario sn Certifica do en Boyacá - FTSB _2022_ MinTIC	POBLA CIÓN EN DISCAP ACIDAD DEL MUNICI PIO	PAIPA	1	0	0	0	1	0	1	SI
MINTI C	TIC SIN BARRE RAS	Usuario sn Certifica do en Boyacá - FTSB _2022_ MinTIC	POBLA CIÓN EN DISCAP ACIDAD DEL MUNICI PIO	PAIPA	1	0	0	0	1	0	1	SI
MINTI C	TIC SIN BARRE RAS	Usuario sn Certifica do en Boyacá - FTSB _2022_ MinTIC	POBLA CIÓN EN DISCAP ACIDAD DEL MUNICI PIO	PAIPA	1	0	0	0	1	0	1	SI



MINTI C	TIC SIN BARRE RAS	Usuario sn Certifica do en Boyacá - FTSB _2022_ MinTIC	POBLA CIÓN EN DISCAP ACIDAD DEL MUNICI PIO	PAIPA	1	0	0	0	1	0	1	SI
MINTI C	TIC SIN BARRE RAS	Usuario sn Certifica do en Boyacá - FTSB _2022_ MinTIC	POBLA CIÓN EN DISCAP ACIDAD DEL MUNICI PIO	PAIPA	1	0	0	0	1	0	1	SI
MINTI C	TIC SIN BARRE RAS	Usuario sn Certifica do en Boyacá - FTSB _2022_ MinTIC	POBLA CIÓN EN DISCAP ACIDAD DEL MUNICI PIO	PAIPA	1	0	0	0	1	0	1	SI
MINTI C	TIC SIN BARRE RAS	Usuario sn Certifica do en Boyacá - FTSB _2022_ MinTIC	POBLA CIÓN EN DISCAP ACIDAD DEL MUNICI PIO	PAIPA	1	0	0	0	1	0	1	SI
MINTI C	TIC SIN BARRE RAS	Usuario sn Certifica do en Boyacá - FTSB _2022_ MinTIC	POBLA CIÓN EN DISCAP ACIDAD DEL MUNICI PIO	PAIPA	1	0	0	0	1	0	1	SI
MINTI C	TIC SIN BARRE RAS	Usuario sn Certifica do en Boyacá - FTSB _2022_ MinTIC	POBLA CIÓN EN DISCAP ACIDAD DEL MUNICI PIO	PAIPA	1	0	0	0	1	0	1	SI
MINTI C	TIC SIN BARRE RAS	Usuario sn Certifica do en Boyacá - FTSB _2022_ MinTIC	POBLA CIÓN EN DISCAP ACIDAD DEL MUNICI PIO	PAIPA	1	0	0	0	1	0	1	SI
MINTI C	TIC SIN BARRE RAS	Usuario sn Certifica do en Boyacá - FTSB _2022_ MinTIC	POBLA CIÓN EN DISCAP ACIDAD DEL MUNICI PIO	PAIPA	1	0	0	0	1	0	1	SI
MINTI C	TIC SIN BARRE RAS	Usuario sn Certifica do en Boyacá - FTSB _2022_ MinTIC	POBLA CIÓN EN DISCAP ACIDAD DEL MUNICI PIO	PAIPA	1	0	0	0	1	0	1	SI
MINTI C	TIC SIN BARRE RAS	Usuario sn Certifica do en Boyacá - FTSB _2022_ MinTIC	POBLA CIÓN EN DISCAP ACIDAD DEL MUNICI PIO	PAIPA	1	0	0	0	1	0	1	SI



		2022 MinTIC	MUNICI PIO									
MINTI C	TIC SIN BARRE RAS	Usuario sn Certifica do en Boyacá - FTSB _2022_ MinTIC	POBLA CIÓN EN DISCAP ACIDAD DEL MUNICI PIO	PAIPA	1	0	0	0	1	0	1	SI
MINTI C	TIC SIN BARRE RAS	Usuario sn Certifica do en Boyacá - FTSB _2022_ MinTIC	POBLA CIÓN EN DISCAP ACIDAD DEL MUNICI PIO	SAMAC Á	1	0	0	0	1	0	1	SI
MINTI C	TIC SIN BARRE RAS	Usuario sn Certifica do en Boyacá - FTSB _2022_ MinTIC	POBLA CIÓN EN DISCAP ACIDAD DEL MUNICI PIO	SAMAC Á	1	0	0	1	0	0	1	SI
MINTI C	TIC SIN BARRE RAS	Usuario sn Certifica do en Boyacá - FTSB _2022_ MinTIC	POBLA CIÓN EN DISCAP ACIDAD DEL MUNICI PIO	SOGAM OSO	1	0	0	1	0	0	1	SI
MINTI C	TIC SIN BARRE RAS	Usuario sn Certifica do en Boyacá - FTSB _2022_ MinTIC	POBLA CIÓN EN DISCAP ACIDAD DEL MUNICI PIO	SOGAM OSO	1	0	0	1	0	0	1	SI
MINTI C	TIC SIN BARRE RAS	Usuario sn Certifica do en Boyacá - FTSB _2022_ MinTIC	POBLA CIÓN EN DISCAP ACIDAD DEL MUNICI PIO	SOGAM OSO	1	0	0	1	0	0	1	SI
MINTI C	TIC SIN BARRE RAS	Usuario sn Certifica do en Boyacá - FTSB _2022_ MinTIC	POBLA CIÓN EN DISCAP ACIDAD DEL MUNICI PIO	SOGAM OSO	1	0	0	1	0	0	1	SI
MINTI C	TIC SIN BARRE RAS	Usuario sn Certifica do en Boyacá - FTSB _2022_ MinTIC	POBLA CIÓN EN DISCAP ACIDAD DEL MUNICI PIO	SOGAM OSO	1	0	0	1	0	0	1	SI



MINTI C	TIC SIN BARRE RAS	Usuario sn Certifica do en Boyacá - FTSB _2022_ MinTIC	POBLA CIÓN EN DISCAP ACIDAD DEL MUNICI PIO	TUNJA	1	0	0	1	0	0	1	SI
MINTI C	TIC SIN BARRE RAS	Usuario sn Certifica do en Boyacá - FTSB _2022_ MinTIC	POBLA CIÓN EN DISCAP ACIDAD DEL MUNICI PIO	TUNJA	1	0	0	1	0	0	1	SI
MINTI C	TIC SIN BARRE RAS	Usuario sn Certifica do en Boyacá - FTSB _2022_ MinTIC	POBLA CIÓN EN DISCAP ACIDAD DEL MUNICI PIO	TUNJA	1	0	0	1	0	0	1	SI
MINTI C	TIC SIN BARRE RAS	Usuario sn Certifica do en Boyacá - FTSB _2022_ MinTIC	POBLA CIÓN EN DISCAP ACIDAD DEL MUNICI PIO	TUNJA	1	1	0	0	0	0	1	SI
MINTI C	TIC SIN BARRE RAS	Usuario sn Certifica do en Boyacá - FTSB _2022_ MinTIC	POBLA CIÓN EN DISCAP ACIDAD DEL MUNICI PIO	TUNJA	1	0	0	0	1	0	1	SI
MINTI C	TIC SIN BARRE RAS	Usuario sn Certifica do en Boyacá - FTSB _2022_ MinTIC	POBLA CIÓN EN DISCAP ACIDAD DEL MUNICI PIO	TUNJA	1	1	0	0	0	0	1	SI
MINTI C	TIC SIN BARRE RAS	Usuario sn Certifica do en Boyacá - FTSB _2022_ MinTIC	POBLA CIÓN EN DISCAP ACIDAD DEL MUNICI PIO	TUNJA	1	0	0	0	1	0	1	SI
MINTI C	TIC SIN BARRE RAS	Usuario sn Certifica do en Boyacá - FTSB _2022_ MinTIC	POBLA CIÓN EN DISCAP ACIDAD DEL MUNICI PIO	TUNJA	1	0	0	0	1	0	1	SI
MINTI C	TIC SIN BARRE RAS	Usuario sn Certifica do en Boyacá - FTSB _2022_ MinTIC	POBLA CIÓN EN DISCAP ACIDAD DEL MUNICI PIO	TUNJA	1	0	0	0	1	0	1	SI



		2022 MinTIC	MUNICI PIO									
MINTI C	TIC SIN BARRE RAS	Usuario sn Certifica do en Boyacá - FTSB _2022_ MinTIC	POBLA CIÓN EN DISCAP ACIDAD DEL MUNICI PIO	TUNJA	1	0	0	0	1	0	1	SI
MINTI C	TIC SIN BARRE RAS	Usuario sn Certifica do en Boyacá - FTSB _2022_ MinTIC	POBLA CIÓN EN DISCAP ACIDAD DEL MUNICI PIO	TUNJA	1	0	0	0	1	0	1	SI
MINTI C	TIC SIN BARRE RAS	Usuario sn Certifica do en Boyacá - FTSB _2022_ MinTIC	POBLA CIÓN EN DISCAP ACIDAD DEL MUNICI PIO	TUNJA	1	0	0	0	1	0	1	SI
MINTI C	TIC SIN BARRE RAS	Usuario sn Certifica do en Boyacá - FTSB _2022_ MinTIC	POBLA CIÓN EN DISCAP ACIDAD DEL MUNICI PIO	TUNJA	1	0	0	0	1	0	1	SI
MINTI C	TIC SIN BARRE RAS	Usuario sn Certifica do en Boyacá - FTSB _2022_ MinTIC	POBLA CIÓN EN DISCAP ACIDAD DEL MUNICI PIO	TUNJA	1	0	0	0	1	0	1	SI
MINTI C	TIC SIN BARRE RAS	Usuario sn Certifica do en Boyacá - FTSB _2022_ MinTIC	POBLA CIÓN EN DISCAP ACIDAD DEL MUNICI PIO	TUNJA	1	0	0	0	1	0	1	SI
MINTI C	TIC SIN BARRE RAS	Usuario sn Certifica do en Boyacá - FTSB _2022_ MinTIC	POBLA CIÓN EN DISCAP ACIDAD DEL MUNICI PIO	TUNJA	1	0	0	0	1	0	1	SI
MINTI C	TIC SIN BARRE RAS	Usuario sn Certifica do en Boyacá - FTSB _2022_ MinTIC	POBLA CIÓN EN DISCAP ACIDAD DEL MUNICI PIO	TUNJA	1	0	0	0	1	0	1	SI



MINTI C	TIC SIN BARRE RAS	Usuario sn Certifica do en Boyacá - FTSB _2022_ MinTIC	POBLA CIÓN EN DISCAP ACIDAD DEL MUNICI PIO	TUNJA	1	0	0	0	1	0	1	SI
MINTI C	TIC SIN BARRE RAS	Usuario sn Certifica do en Boyacá - FTSB _2022_ MinTIC	POBLA CIÓN EN DISCAP ACIDAD DEL MUNICI PIO	TUNJA	1	0	0	0	1	0	1	SI
MINTI C	TIC SIN BARRE RAS	Usuario sn Certifica do en Boyacá - FTSB _2022_ MinTIC	POBLA CIÓN EN DISCAP ACIDAD DEL MUNICI PIO	TUNJA	1	0	0	0	1	0	1	SI
MINTI C	TIC SIN BARRE RAS	Usuario sn Certifica do en Boyacá - FTSB _2022_ MinTIC	POBLA CIÓN EN DISCAP ACIDAD DEL MUNICI PIO	TUNJA	1	0	0	1	0	0	1	SI
MINTI C	TIC SIN BARRE RAS	Usuario sn Certifica do en Boyacá - FTSB _2022_ MinTIC	POBLA CIÓN EN DISCAP ACIDAD DEL MUNICI PIO	AQUITA NIA	1	0	0	0	1	0	1	SI
MINTI C	TIC SIN BARRE RAS	Usuario sn Certifica do en Boyacá - FTSB _2022_ MinTIC	POBLA CIÓN EN DISCAP ACIDAD DEL MUNICI PIO	AQUITA NIA	1	1	0	0	0	0	1	SI
MINTI C	TIC SIN BARRE RAS	Usuario sn Certifica do en Boyacá - FTSB _2022_ MinTIC	POBLA CIÓN EN DISCAP ACIDAD DEL MUNICI PIO	AQUITA NIA	1	0	0	0	1	0	1	SI
MINTI C	TIC SIN BARRE RAS	Usuario sn Certifica do en Boyacá - FTSB _2022_ MinTIC	POBLA CIÓN EN DISCAP ACIDAD DEL MUNICI PIO	AQUITA NIA	1	1	0	0	0	0	1	SI
MINTI C	TIC SIN BARRE RAS	Usuario sn Certifica do en Boyacá - FTSB	POBLA CIÓN EN DISCAP ACIDAD DEL	AQUITA NIA	1	0	0	0	1	0	1	SI



		<u>2022</u> MinTIC	MUNICI PIO									
MINTI C	TIC SIN BARRE RAS	Usuario sn Certifica do en Boyacá - FTSB _2022_ MinTIC	POBLA CIÓN EN DISCAP ACIDAD DEL MUNICI PIO	AQUITA NIA	1	0	0	0	1	0	1	SI
MINTI C	TIC SIN BARRE RAS	Usuario sn Certifica do en Boyacá - FTSB _2022_ MinTIC	POBLA CIÓN EN DISCAP ACIDAD DEL MUNICI PIO	AQUITA NIA	1	0	0	0	1	0	1	SI
MINTI C	TIC SIN BARRE RAS	Usuario sn Certifica do en Boyacá - FTSB _2022_ MinTIC	POBLA CIÓN EN DISCAP ACIDAD DEL MUNICI PIO	AQUITA NIA	1	0	0	0	1	0	1	SI
MINTI C	TIC SIN BARRE RAS	Usuario sn Certifica do en Boyacá - FTSB _2022_ MinTIC	POBLA CIÓN EN DISCAP ACIDAD DEL MUNICI PIO	AQUITA NIA	1	0	0	0	1	0	1	SI
MINTI C	TIC SIN BARRE RAS	Usuario sn Certifica do en Boyacá - FTSB _2022_ MinTIC	POBLA CIÓN EN DISCAP ACIDAD DEL MUNICI PIO	AQUITA NIA	1	0	0	0	1	0	1	SI
MINTI C	TIC SIN BARRE RAS	Usuario sn Certifica do en Boyacá - FTSB _2022_ MinTIC	POBLA CIÓN EN DISCAP ACIDAD DEL MUNICI PIO	AQUITA NIA	1	1	0	0	0	0	1	SI
MINTI C	TIC SIN BARRE RAS	Usuario sn Certifica do en Boyacá - FTSB _2022_ MinTIC	POBLA CIÓN EN DISCAP ACIDAD DEL MUNICI PIO	AQUITA NIA	1	0	0	0	1	0	1	SI
MINTI C	TIC SIN BARRE RAS	Usuario sn Certifica do en Boyacá - FTSB _2022_ MinTIC	POBLA CIÓN EN DISCAP ACIDAD DEL MUNICI PIO	DUITAM A	1	0	0	0	1	0	1	SI



MINTI C	TIC SIN BARRE RAS	Usuario sn Certifica do en Boyacá - FTSB _2022_ MinTIC	POBLA CIÓN EN DISCAP ACIDAD DEL MUNICI PIO	DUITAM A	1	0	0	0	1	0	1	SI
MINTI C	TIC SIN BARRE RAS	Usuario sn Certifica do en Boyacá - FTSB _2022_ MinTIC	POBLA CIÓN EN DISCAP ACIDAD DEL MUNICI PIO	DUITAM A	1	1	0	0	0	0	1	SI
MINTI C	TIC SIN BARRE RAS	Usuario sn Certifica do en Boyacá - FTSB _2022_ MinTIC	POBLA CIÓN EN DISCAP ACIDAD DEL MUNICI PIO	DUITAM A	1	0	0	0	1	0	1	SI
MINTI C	TIC SIN BARRE RAS	Usuario sn Certifica do en Boyacá - FTSB _2022_ MinTIC	POBLA CIÓN EN DISCAP ACIDAD DEL MUNICI PIO	DUITAM A	1	0	0	0	1	0	1	SI
MINTI C	TIC SIN BARRE RAS	Usuario sn Certifica do en Boyacá - FTSB _2022_ MinTIC	POBLA CIÓN EN DISCAP ACIDAD DEL MUNICI PIO	DUITAM A	1	0	1	0	0	0	1	SI
MINTI C	TIC SIN BARRE RAS	Usuario sn Certifica do en Boyacá - FTSB _2022_ MinTIC	POBLA CIÓN EN DISCAP ACIDAD DEL MUNICI PIO	DUITAM A	1	0	0	0	1	0	1	SI
MINTI C	TIC SIN BARRE RAS	Usuario sn Certifica do en Boyacá - FTSB _2022_ MinTIC	POBLA CIÓN EN DISCAP ACIDAD DEL MUNICI PIO	PAIPA	1	0	0	0	1	0	1	SI
MINTI C	TIC SIN BARRE RAS	Usuario sn Certifica do en Boyacá - FTSB _2022_ MinTIC	POBLA CIÓN EN DISCAP ACIDAD DEL MUNICI PIO	PAIPA	1	0	0	0	1	0	1	SI
MINTI C	TIC SIN BARRE RAS	Usuario sn Certifica do en Boyacá - FTSB	POBLA CIÓN EN DISCAP ACIDAD DEL	PAIPA	1	0	0	0	1	0	1	SI



		2022 MinTIC	MUNICI PIO									
MINTI C	TIC SIN BARRE RAS	Usuario sn Certifica do en Boyacá - FTSB _2022_ MinTIC	POBLA CIÓN EN DISCAP ACIDAD DEL MUNICI PIO	PAIPA	1	0	0	0	1	0	1	SI
MINTI C	TIC SIN BARRE RAS	Usuario sn Certifica do en Boyacá - FTSB _2022_ MinTIC	POBLA CIÓN EN DISCAP ACIDAD DEL MUNICI PIO	PAIPA	1	0	0	0	1	0	1	SI
MINTI C	TIC SIN BARRE RAS	Usuario sn Certifica do en Boyacá - FTSB _2022_ MinTIC	POBLA CIÓN EN DISCAP ACIDAD DEL MUNICI PIO	QUÍPAM A	1	0	0	1	0	0	1	SI
MINTI C	TIC SIN BARRE RAS	Usuario sn Certifica do en Boyacá - FTSB _2022_ MinTIC	POBLA CIÓN EN DISCAP ACIDAD DEL MUNICI PIO	SAMAC Á	1	0	0	0	0	1	1	SI
MINTI C	TIC SIN BARRE RAS	Usuario sn Certifica do en Boyacá - FTSB _2022_ MinTIC	POBLA CIÓN EN DISCAP ACIDAD DEL MUNICI PIO	SAMAC Á	1	0	0	0	0	1	1	SI
MINTI C	TIC SIN BARRE RAS	Usuario sn Certifica do en Boyacá - FTSB _2022_ MinTIC	POBLA CIÓN EN DISCAP ACIDAD DEL MUNICI PIO	TUNJA	1	0	0	1	0	0	1	SI
MINTI C	TIC SIN BARRE RAS	Usuario sn Certifica do en Boyacá - FTSB _2022_ MinTIC	POBLA CIÓN EN DISCAP ACIDAD DEL MUNICI PIO	TUNJA	1	0	0	0	1	0	1	SI
MINTI C	TIC SIN BARRE RAS	Usuario sn Certifica do en Boyacá - FTSB _2022_ MinTIC	POBLA CIÓN EN DISCAP ACIDAD DEL MUNICI PIO	TUNJA	1	0	0	0	1	0	1	SI



MINTI C	TIC SIN BARRE RAS	Usuario sn Certifica do en Boyacá - FTSB _2022_ MinTIC	POBLA CIÓN EN DISCAP ACIDAD DEL MUNICI PIO	TUNJA	1	0	0	0	0	1	1	SI
MINTI C	TIC SIN BARRE RAS	Usuario sn Certifica do en Boyacá - FTSB _2022_ MinTIC	POBLA CIÓN EN DISCAP ACIDAD DEL MUNICI PIO	TUNJA	1	0	0	0	0	1	1	SI
MINTI C	TIC SIN BARRE RAS	Usuario sn Certifica do en Boyacá - FTSB _2022_ MinTIC	POBLA CIÓN EN DISCAP ACIDAD DEL MUNICI PIO	TUNJA	1	0	0	0	0	1	1	SI
MINTI C	TIC SIN BARRE RAS	Usuario sn Certifica do en Boyacá - FTSB _2022_ MinTIC	POBLA CIÓN EN DISCAP ACIDAD DEL MUNICI PIO	TUNJA	1	0	0	0	0	1	1	SI
MINTI C	TIC SIN BARRE RAS	Usuario sn Certifica do en Boyacá - FTSB _2022_ MinTIC	POBLA CIÓN EN DISCAP ACIDAD DEL MUNICI PIO	TUNJA	1	0	0	0	0	1	1	SI
MINTI C	TIC SIN BARRE RAS	Usuario sn Certifica do en Boyacá - FTSB _2022_ MinTIC	POBLA CIÓN EN DISCAP ACIDAD DEL MUNICI PIO	TUNJA	1	0	0	0	0	1	1	SI
MINTI C	TIC SIN BARRE RAS	Usuario sn Certifica do en Boyacá - FTSB _2022_ MinTIC	POBLA CIÓN EN DISCAP ACIDAD DEL MUNICI PIO	TUNJA	1	0	0	0	0	1	1	SI
MINTI C	TIC SIN BARRE RAS	Usuario sn Certifica do en Boyacá - FTSB _2022_ MinTIC	POBLA CIÓN EN DISCAP ACIDAD DEL MUNICI PIO	TUNJA	1	0	0	0	0	1	1	SI
MINTI C	TIC SIN BARRE RAS	Usuario sn Certifica do en Boyacá - FTSB _2022_ MinTIC	POBLA CIÓN EN DISCAP ACIDAD DEL MUNICI PIO	TUNJA	1	0	0	0	0	1	1	SI
MINTI C	TIC SIN BARRE RAS	Usuario sn Certifica do en Boyacá - FTSB _2022_ MinTIC	POBLA CIÓN EN DISCAP ACIDAD DEL MUNICI PIO	TUNJA	1	0	0	0	0	1	1	SI



		2022 MinTIC	MUNICI PIO									
MINTI C	TIC SIN BARRE RAS	Usuario sn Certifica do en Boyacá - FTSB _2022_ MinTIC	POBLA CIÓN EN DISCAP ACIDAD DEL MUNICI PIO	TUNJA	1	0	0	0	0	1	1	SI
MINTI C	TIC SIN BARRE RAS	Usuario sn Certifica do en Boyacá - FTSB _2022_ MinTIC	POBLA CIÓN EN DISCAP ACIDAD DEL MUNICI PIO	TUNJA	1	0	0	0	0	1	1	SI
MINTI C	TIC SIN BARRE RAS	Usuario sn Certifica do en Boyacá - FTSB _2022_ MinTIC	POBLA CIÓN EN DISCAP ACIDAD DEL MUNICI PIO	TUNJA	1	0	0	0	1	0	1	SI
MINTI C	POR TIC MUJER 2022	Taller Por TIC Mujer	POBLA CIÓN DEL MUNICI PIO	ARCAB UCO	3	1	7	29	3	1	41	SI
MINTI C	POR TIC MUJER 2022	Taller Por TIC Mujer	POBLA CIÓN DEL MUNICI PIO	BETÉITI VA	1	0	0	0	0	0	0	SI
MINTI C	POR TIC MUJER 2022	Taller Por TIC Mujer	POBLA CIÓN DEL MUNICI PIO	BOAVIT A	5	0	0	0	0	0	0	SI
MINTI C	POR TIC MUJER 2022	Taller Por TIC Mujer	POBLA CIÓN DEL MUNICI PIO	BOYAC Á	89	0	0	0	0	0	0	SI
MINTI C	POR TIC MUJER 2022	Taller Por TIC Mujer	POBLA CIÓN DEL MUNICI PIO	BUENA VISTA	1	0	0	0	0	0	0	SI
MINTI C	POR TIC MUJER 2022	Taller Por TIC Mujer	POBLA CIÓN DEL MUNICI PIO	CAMPO HERMO SO	1	0	0	0	0	0	0	SI
MINTI C	POR TIC MUJER 2022	Taller Por TIC Mujer	POBLA CIÓN DEL MUNICI PIO	CERINZ A	1	0	0	0	0	0	0	SI
MINTI C	POR TIC MUJER 2022	Taller Por TIC Mujer	POBLA CIÓN DEL MUNICI PIO	CHINAV ITA	1	0	0	0	0	0	0	SI



MINTI C	POR TIC MUJER 2022	Taller Por TIC Mujer	POBLA CIÓN DEL MUNICI PIO	CHIQUI NQUIRÁ	56	0	0	0	0	0	0	SI
MINTI C	POR TIC MUJER 2022	Taller Por TIC Mujer	POBLA CIÓN DEL MUNICI PIO	CHISCA S	1	0	0	0	0	0	0	SI
MINTI C	POR TIC MUJER 2022	Taller Por TIC Mujer	POBLA CIÓN DEL MUNICI PIO	CÓMBIT A	9	0	0	0	0	0	0	SI
MINTI C	POR TIC MUJER 2022	Taller Por TIC Mujer	POBLA CIÓN DEL MUNICI PIO	CORRA LES	24	0	0	0	0	0	0	SI
MINTI C	POR TIC MUJER 2022	Taller Por TIC Mujer	POBLA CIÓN DEL MUNICI PIO	DUITAM A	450	0	0	0	0	0	0	SI
MINTI C	POR TIC MUJER 2022	Taller Por TIC Mujer	POBLA CIÓN DEL MUNICI PIO	EL ESPINO	7	0	0	0	0	0	0	SI
MINTI C	POR TIC MUJER 2022	Taller Por TIC Mujer	POBLA CIÓN DEL MUNICI PIO	GARAG OA	1	0	0	0	0	0	0	SI
MINTI C	POR TIC MUJER 2022	Taller Por TIC Mujer	POBLA CIÓN DEL MUNICI PIO	GUATE QUE	1	0	0	0	0	0	0	SI
MINTI C	POR TIC MUJER 2022	Taller Por TIC Mujer	POBLA CIÓN DEL MUNICI PIO	JERICÓ	1	0	0	0	0	0	0	SI
MINTI C	POR TIC MUJER 2022	Taller Por TIC Mujer	POBLA CIÓN DEL MUNICI PIO	MACAN AL	1	0	0	0	0	0	0	SI
MINTI C	POR TIC MUJER 2022	Taller Por TIC Mujer	POBLA CIÓN DEL MUNICI PIO	MARIPI	1	0	0	0	0	0	0	SI
MINTI C	POR TIC MUJER 2022	Taller Por TIC Mujer	POBLA CIÓN DEL MUNICI PIO	MIRAFL ORES	22	0	0	0	0	0	0	SI
MINTI C	POR TIC MUJER 2022	Taller Por TIC Mujer	POBLA CIÓN DEL MUNICI PIO	MONGU Í	79	0	0	0	0	0	0	SI
MINTI C	POR TIC MUJER 2022	Taller Por TIC Mujer	POBLA CIÓN DEL MUNICI	MONIQ UIRÁ	1	0	0	0	0	0	0	SI



			PIO									
MINTI C	POR TIC MUJER 2022	Taller Por TIC Mujer	POBLA CIÓN DEL MUNICI PIO	MOTAVI TA	90	0	0	0	0	0	0	SI
MINTI C	POR TIC MUJER 2022	Taller Por TIC Mujer	POBLA CIÓN DEL MUNICI PIO	MUZO	1	0	0	0	0	0	0	SI
MINTI C	POR TIC MUJER 2022	Taller Por TIC Mujer	POBLA CIÓN DEL MUNICI PIO	NOBSA	88	0	0	0	0	0	0	SI
MINTI C	POR TIC MUJER 2022	Taller Por TIC Mujer	POBLA CIÓN DEL MUNICI PIO	NUEVO COLÓN	2	0	0	0	0	0	0	SI
MINTI C	POR TIC MUJER 2022	Taller Por TIC Mujer	POBLA CIÓN DEL MUNICI PIO	OICATÁ	1	0	0	0	0	0	0	SI
MINTI C	POR TIC MUJER 2022	Taller Por TIC Mujer	POBLA CIÓN DEL MUNICI PIO	PÁEZ	1	0	0	0	0	0	0	SI
MINTI C	POR TIC MUJER 2022	Taller Por TIC Mujer	POBLA CIÓN DEL MUNICI PIO	PAIPA	147	0	0	0	0	0	0	SI
MINTI C	POR TIC MUJER 2022	Taller Por TIC Mujer	POBLA CIÓN DEL MUNICI PIO	PAUNA	1	0	0	0	0	0	0	SI
MINTI C	POR TIC MUJER 2022	Taller Por TIC Mujer	POBLA CIÓN DEL MUNICI PIO	PUERT O BOYAC Á	1	0	0	0	0	0	0	SI
MINTI C	POR TIC MUJER 2022	Taller Por TIC Mujer	POBLA CIÓN DEL MUNICI PIO	RAMIRI QUÍ	1	0	0	0	0	0	0	SI
MINTI C	POR TIC MUJER 2022	Taller Por TIC Mujer	POBLA CIÓN DEL MUNICI PIO	SABOY Á	2	0	0	0	0	0	0	SI
MINTI C	POR TIC MUJER 2022	Taller Por TIC Mujer	POBLA CIÓN DEL MUNICI PIO	SAMAC Á	101	0	0	0	0	0	0	SI
MINTI C	POR TIC MUJER 2022	Taller Por TIC Mujer	POBLA CIÓN DEL MUNICI PIO	SAN LUIS DE GACEN O	1	0	0	0	0	0	0	SI



MINTI C	POR TIC MUJER 2022	Taller Por TIC Mujer	POBLA CIÓN DEL MUNICI PIO	SAN MIGUEL DE SEMA	28	0	0	0	0	0	0	SI
MINTI C	POR TIC MUJER 2022	Taller Por TIC Mujer	POBLA CIÓN DEL MUNICI PIO	SANTA ROSA DE VITERB O	6	0	0	0	0	0	0	SI
MINTI C	POR TIC MUJER 2022	Taller Por TIC Mujer	POBLA CIÓN DEL MUNICI PIO	SANTA NA	1	0	0	0	0	0	0	SI
MINTI C	POR TIC MUJER 2022	Taller Por TIC Mujer	POBLA CIÓN DEL MUNICI PIO	SIOACH OQUE	9	0	0	0	0	0	0	SI
MINTI C	POR TIC MUJER 2022	Taller Por TIC Mujer	POBLA CIÓN DEL MUNICI PIO	SOATÁ	1	0	0	0	0	0	0	SI
MINTI C	POR TIC MUJER 2022	Taller Por TIC Mujer	POBLA CIÓN DEL MUNICI PIO	SOCHA	1	0	0	0	0	0	0	SI
MINTI C	POR TIC MUJER 2022	Taller Por TIC Mujer	POBLA CIÓN DEL MUNICI PIO	SOGAM OSO	29	0	0	0	0	0	0	SI
MINTI C	POR TIC MUJER 2022	Taller Por TIC Mujer	POBLA CIÓN DEL MUNICI PIO	SORAC Á	1	0	0	0	0	0	0	SI
MINTI C	POR TIC MUJER 2022	Taller Por TIC Mujer	POBLA CIÓN DEL MUNICI PIO	SOTAQ UIRÁ	1	0	0	0	0	0	0	SI
MINTI C	POR TIC MUJER 2022	Taller Por TIC Mujer	POBLA CIÓN DEL MUNICI PIO	SUTAM ARCHÁ N	1	0	0	0	0	0	0	SI
MINTI C	POR TIC MUJER 2022	Taller Por TIC Mujer	POBLA CIÓN DEL MUNICI PIO	SUTATE NZA	1	0	0	0	0	0	0	SI
MINTI C	POR TIC MUJER 2022	Taller Por TIC Mujer	POBLA CIÓN DEL MUNICI PIO	TIBANÁ	1	0	0	0	0	0	0	SI
MINTI C	POR TIC MUJER 2022	Taller Por TIC Mujer	POBLA CIÓN DEL MUNICI PIO	TIBASO SA	69	0	0	0	0	0	0	SI
MINTI C	POR TIC MUJER 2022	Taller Por TIC Mujer	POBLA CIÓN DEL MUNICI PIO	TINJAC Á	1	0	0	0	0	0	0	SI



			PIO									
MINTI C	POR TIC MUJER 2022	Taller Por TIC Mujer	POBLA CIÓN DEL MUNICI PIO	TOCA	16	0	0	0	0	0	0	SI
MINTI C	POR TIC MUJER 2022	Taller Por TIC Mujer	POBLA CIÓN DEL MUNICI PIO	TÓPAG A	5	0	0	0	0	0	0	SI
MINTI C	POR TIC MUJER 2022	Taller Por TIC Mujer	POBLA CIÓN DEL MUNICI PIO	TOTA	2	0	0	0	0	0	0	SI
MINTI C	POR TIC MUJER 2022	Taller Por TIC Mujer	POBLA CIÓN DEL MUNICI PIO	TUNJA	654	0	0	0	0	0	0	SI
MINTI C	POR TIC MUJER 2022	Taller Por TIC Mujer	POBLA CIÓN DEL MUNICI PIO	TUTA	43	0	0	0	0	0	0	SI
MINTI C	POR TIC MUJER 2022	Taller Por TIC Mujer	POBLA CIÓN DEL MUNICI PIO	VENTA QUEMA DA	1	0	0	0	0	0	0	SI
MINTI C	POR TIC MUJER 2022	Taller Por TIC Mujer	POBLA CIÓN DEL MUNICI PIO	VILLA DE LEYVA	2	0	0	0	0	0	0	SI

Tabla 165 Instituciones educativas oficiales de municipios no certificados que contaron con conectividad a internet en el año 2022 a través del programa conexión total.

NOMBRE_IE	NOMBRE_S EDE_IE	MUNICIPIO	TIPO_SE DE	ZONA	TECNOL OGÍA DE CONEXIÓ N	ANCHO_DE _BANDA(M bps)	PROGRAM A_CONEXI ÓN
I.E. TOQUILLA	IE Toquilla - Sede Ppal	Aquitania	Sede Principal	Rural	Fibra óptica	10 Mbps	Conexión Total
I.E. TECNICA RAMON IGNACIO AVELLA	IE Tec Ramon Ignacio Avella Sede Conc Kennedy	Aquitania	Sede No Principal	Urbana	Fibra óptica	20 Mbps	Conexión Total
I.E. TECNICA RAMON IGNACIO AVELLA	IE Tecnica Ramon Ignacio Avella - Sede Ppal	Aquitania	Sede Principal	Urbana	Fibra óptica	20 Mbps	Conexión Total
I.E. SUSE	IE Suse - Sede Ppal	Aquitania	Sede Principal	Rural	Fibra óptica	15 Mbps	Conexión Total
I.E. REGION SUR DE AQUITANIA	IE Region Sur De Aquitania -	Aquitania	Sede Principal	Rural	Fibra óptica	10 Mbps	Conexión Total



	Sede Ppal						
I.E. TECNICO ALEJANDRO DE HUMBOLDT	IE Tecnico Alejandro De Humboldt - Sede Ppal	Arcabuco	Sede Principal	Urbana	Fibra óptica	20 Mbps	Conexión Total
I.E. TECNICO ALEJANDRO DE HUMBOLDT	Sede Colonia Esc Jose Joaquin Castro Martinez	Arcabuco	Sede No Principal	Urbana	Fibra óptica	15 Mbps	Conexión Total
I.E. TECNICA CARLOS ALBERTO OLANO VALDERRAMA	IE Tec Carlos Alberto Olano Valderrama - Sede Ppal	Belen	Sede Principal	Urbana	Fibra óptica	15 Mbps	Conexión Total
I.E. TECNICA CARLOS ALBERTO OLANO VALDERRAMA	Sede Secc Primaria IE Tec Carlos Alberto Olano Valderrama	Belen	Sede No Principal	Urbana	Fibra óptica	15 Mbps	Conexión Total
I.E. TECNICA SUSANA GUILLEMIN	IE Tecnica Susana Guillemín - Sede Ppal	Belen	Sede Principal	Urbana	Fibra óptica	20 Mbps	Conexión Total
I.E. CAMPO ELIAS CORTES	IE Campo Elias Cortes - Sede Ppal	Berbeo	Sede Principal	Urbana	Fibra óptica	10 Mbps	Conexión Total
I.E. TECNICO AGROPECUARIO SANTA RITA DE CASIA	IE Tecnico Agrop Santa Rita De Casia - Sede Ppal	Beteitiva	Sede Principal	Urbana	Fibra óptica	10 Mbps	Conexión Total
I.E. TECNICA NUESTRA SEÑORA DE LA O	IE Tec Nuestra Señora De La O - Sede Principal	Beteitiva	Sede Principal	Rural	Fibra óptica	10 Mbps	Conexión Total
I.E. TECNICO INDUSTRIAL MARISCAL SUCRE	IE Tecnico Industrial Mariscal Sucre - Sede Ppal	Boavita	Sede Principal	Urbana	Fibra óptica	15 Mbps	Conexión Total
I.E. TECNICA Y ACADEMICA NUESTRA SEÑORA DEL ROSARIO	IE Tec Y Academica Nuestra Señora Del Rosario - Sede Ppal	Boavita	Sede Principal	Urbana	Fibra óptica	15 Mbps	Conexión Total
I.E. TECNICO AGRICOLA	IE Tecnico Agricola - Sede Ppal	Boavita	Sede Principal	Urbana	Fibra óptica	10 Mbps	Conexión Total
I.E. DE BOYACA	IE De Boyaca - Sede Ppal	Boyaca	Sede Principal	Urbana	Fibra óptica	15 Mbps	Conexión Total
I.E. DE BOYACA	IE De Boyaca Sede Conc Kennedy	Boyaca	Sede No Principal	Urbana	Fibra óptica	10 Mbps	Conexión Total
I.E. TECNICA AGROPECUARIA SAN ISIDRO	IE Tec Agropecuaria San Isidro - Sede Principal	Boyaca	Sede Principal	Rural	Radio enlace	10 Mbps	Conexión Total



I.E. TECNICA MANUEL BRICEÑO	IE Tecnica Manuel Briceño - Sede Ppal	Briceño	Sede Principal	Urbana	Fibra óptica	15 Mbps	Conexión Total
I.E. JOSE MARIA SILVA SALAZAR	IE Jose Maria Silva Salazar - Sede Ppal	Buenavista	Sede Principal	Urbana	Fibra óptica	15 Mbps	Conexión Total
I.E. TECNICA AGROPECUARIA LA GRANJA	IE Tecnica Agropecuaria La Granja - Sede Ppal	Buenavista	Sede Principal	Rural	Fibra óptica	10 Mbps	Conexión Total
I.E. ECOLOGICO DE BUSBANZA	IE Ecológica De Busbanza - Sede Ppal	Busbanza	Sede Principal	Urbana	Fibra óptica	10 Mbps	Conexión Total
I.E. TECNICA AGRICOLA ANTONIO NARIÁ'O	I.E. Tecnica Agrícola Antonio Nariá'O - Sede Principal	Caldas	Sede Principal	Rural	Radio enlace	10 Mbps	Conexión Total
I.E. FRANCISCO JOSE DE CALDAS	IE Francisco Jose De Caldas - Sede Ppal	Caldas	Sede Principal	Urbana	Fibra óptica	15 Mbps	Conexión Total
I.E. NACIONALIZADA TECNICA AGROPECUARIA CAMPOHERMOSO	IE Nlizada Tecnica Agropecuaria Campohermoso - Sede Ppal	Campohermoso	Sede Principal	Urbana	Fibra óptica	10 Mbps	Conexión Total
I.E. TECNICA MARIA AUXILIADORA	IE Tecnica Maria Auxiliadora - Sede Ppal	Campohermoso	Sede Principal	Rural	Fibra óptica	10 Mbps	Conexión Total
I.E. DE CERINZA	IE De Cerinza - Sede Ppal	Cerinza	Sede Principal	Urbana	Fibra óptica	15 Mbps	Conexión Total
I.E. JUAN DE JESUS ACEVEDO	IE Juan De Jesus Acevedo - Sede Ppal	Chinavita	Sede Principal	Rural	Fibra óptica	10 Mbps	Conexión Total
I.E. TECNICA NUESTRA SEÑORA DE NAZARETH	IE Tecnica Nuestra Señora De Nazareth - Sede Ppal	Chinavita	Sede Principal	Urbana	Fibra óptica	15 Mbps	Conexión Total
I.E. TECNICO COMERCIAL SAGRADO CORAZON DE JESUS	IE Tecnico Comercial Sagrado Corazon De Jesus - Sede Ppal	Chiquinquirá	Sede Principal	Urbana	Fibra óptica	20 Mbps	Conexión Total
I.E. TECNICA PIO ALBERTO FERRO PEÁ'A	IE Tecnica Pio Alberto Ferro Peá'A - Sede Ppal	Chiquinquirá	Sede Principal	Urbana	Fibra óptica	20 Mbps	Conexión Total
I.E. LICEO NACIONAL JOSE JOAQUIN CASAS	Sede Conc General Santander	Chiquinquirá	Sede No Principal	Urbana	Fibra óptica	15 Mbps	Conexión Total



I.E. TECNICO INDUSTRIAL JULIO FLOREZ	IE Tecnico Industrial Julio Florez - Sede Ppal	Chiquinquirá	Sede Principal	Urbana	Fibra óptica	20 Mbps	Conexión Total
I.E. LICEO NACIONAL JOSE JOAQUIN CASAS	IE Liceo Nacional Jose Joaquin Casas - Sede Ppal	Chiquinquirá	Sede Principal	Urbana	Fibra óptica	20 Mbps	Conexión Total
I.E. NORMAL SUPERIOR SOR JOSEFA DEL CASTILLO Y GUEVARA	IE Normal Superior Sor Josefa Del Castillo Y Guevara - Sede Ppal	Chiquinquirá	Sede Principal	Urbana	Fibra óptica	20 Mbps	Conexión Total
I.E. TECNICA LOS COMUNEROS	IEt Los Comuneros - Sede Principal	Chiquinquirá	Sede Principal	Rural	Radio enlace	10 Mbps	Conexión Total
I.E. TECNICA EL CERRO	IE Tec El Cerro - Sede Principal	Chiquiza	Sede Principal	Rural	Radio enlace	10 Mbps	Conexión Total
I.E. TECNICA SAN PEDRO DE IGUAQUE	IE Tec San Pedro De Iguaque - Sede Ppal	Chiquiza	Sede Principal	Urbana	Radio enlace	10 Mbps	Conexión Total
I.E. LAS CAÑAS	I.E. Las Cañas - Sede Principal	Chiscas	Sede Principal	Rural	Radio enlace	10 Mbps	Conexión Total
I.E. LAS MERCEDES	IE Las Mercedes - Sede Ppal	Chiscas	Sede Principal	Rural	Fibra óptica	10 Mbps	Conexión Total
I.E. TECNICO AGROPECUARIO	IE Tecnico Agropecuario - Sede Ppal	Chiscas	Sede Principal	Rural	Fibra óptica	10 Mbps	Conexión Total
I.E. JAIME RUIZ CARRILLO	IE Jaime Ruiz Carrillo - Sede Ppal	Chiscas	Sede Principal	Rural	Fibra óptica	10 Mbps	Conexión Total
I.E. JOSE MARIA POTIER	IE Jose Maria Potier - Sede Ppal	Chita	Sede Principal	Urbana	Fibra óptica	15 Mbps	Conexión Total
I.E. NORMAL SUPERIOR SAGRADO CORAZON	IE Normal Superior Sagrado Corazon - Sede Ppal	Chita	Sede Principal	Urbana	Fibra óptica	15 Mbps	Conexión Total
I.E. JESUS EMILIO JARAMILLO MONSALVE	I.E. Jesus Emilio Jaramillo Monsalve - Sede Principal	Chita	Sede Principal	Rural	Radio enlace	10 Mbps	Conexión Total
I.E. EL MORAL	IE El Moral - Sede Ppal	Chita	Sede Principal	Rural	Fibra óptica	15 Mbps	Conexión Total
I.E. SAN PEDRO CLAVER	IE San Pedro Claver - Sede Ppal	Chitaraque	Sede Principal	Urbana	Fibra óptica	15 Mbps	Conexión Total
I.E. AGROPECUARIO	IE Agropecuario - Sede Ppal	Chivata	Sede Principal	Urbana	Fibra óptica	15 Mbps	Conexión Total
I.E. TECNICO AGROPECUARIO La	IE Tecnico Agropecuario La	Chivor	Sede Principal	Urbana	Fibra óptica	15 Mbps	Conexión Total



ARIO LA ESMERALD A	Esmeralda - Sede Ppal						
I.E. TECNICA JOSE CAYETANO VASQUEZ	IE Tec Jose Cayetano Vasquez Sede Conc Jose Cayetano Vasquez	CIEnega	Sede No Principal	Urbana	Fibra óptica	15 Mbps	Conexión Total
I.E. TECNICA JOSE CAYETANO VASQUEZ	IE Tecnica Jose Cayetano Vasquez - Sede Ppal	CIEnega	Sede Principal	Urbana	Fibra óptica	15 Mbps	Conexión Total
I.E. SANTO DOMINGO SAVIO	IE Santo Domingo Savio - Sede Principal	CIEnega	Sede Principal	Rural	Radio enlace	10 Mbps	Conexión Total
I.E. SANTA BARBARA	IE Santa Barbara - Sede Principal	Combita	Sede Principal	Rural	Radio enlace	10 Mbps	Conexión Total
I.E. SAN FRANCISCO	IE San Francisco - Sede Principal	Combita	Sede Principal	Rural	Radio enlace	10 Mbps	Conexión Total
I.E. INTEGRADO	IE Integrado - Sede Ppal	Combita	Sede Principal	Urbana	Fibra óptica	20 Mbps	Conexión Total
I.E. JUANA CAPORAL	IE Juana Caporal - Sede Ppal	Coper	Sede Principal	Urbana	Fibra óptica	15 Mbps	Conexión Total
I.E. SAN MIGUEL	I.E. San Miguel - Sede Principal	Coper	Sede Principal	Rural	Radio enlace	10 Mbps	Conexión Total
I.E. TECNICA JUAN JOSE SAMANIEG O	IE Tecnica Juan Jose SamanEgo Sede Conc Urb	Corrales	Sede No Principal	Urbana	Fibra óptica	15 Mbps	Conexión Total
I.E. TECNICA JUAN JOSE SAMANIEG O	IE Tecnica Juan Jose SamanEgo - Sede Ppal	Corrales	Sede Principal	Urbana	Fibra óptica	15 Mbps	Conexión Total
I.E. SAN LUIS BELTRAN	IE San Luis Beltran - Sede Ppal	Covarachia	Sede Principal	Urbana	Fibra óptica	15 Mbps	Conexión Total
I.E. TECNICA NACIONALI ZADA PABLO VI	IE Tecnica Nacionalizad a Pablo Vi - Sede Ppal	Cubara	Sede Principal	Urbana	Fibra óptica	15 Mbps	Conexión Total
I.E. SAN FELIPE	IE San Felipe - Sede Ppal	Cucaita	Sede Principal	Urbana	Fibra óptica	15 Mbps	Conexión Total
I.E. TECNICA PIJAOS	IE Tec Pijaos - Sede Principal	Cucaita	Sede Principal	Rural	Radio enlace	10 Mbps	Conexión Total
I.E. SANTO DOMINGO SAVIO	IE Santo Domingo Savio - Sede Ppal	Cuitiva	Sede Principal	Urbana	Fibra óptica	15 Mbps	Conexión Total
I.E. JOSE SANTOS GUTIERREZ	IE Jose Santos GutiErrez - Sede Ppal	El Cocuy	Sede Principal	Urbana	Fibra óptica	15 Mbps	Conexión Total
I.E. EL CARDON	I.E. El Cardon -	El Cocuy	Sede Principal	Rural	Radio enlace	10 Mbps	Conexión Total



	Sede Principal						
I.E. CASCAJAL	IE Cascajal - Sede Ppal	El Espino	Sede Principal	Rural	Fibra óptica	15 Mbps	Conexión Total
I.E. TECNICA AGROINDUSTRIAL EL ESPINO	IE Tecnica Agroindustrial El Espino - Sede Ppal	El Espino	Sede Principal	Urbana	Fibra óptica	10 Mbps	Conexión Total
I.E. TECNICA DE FIRAVITOBA	Sede Conc Alianza Para El Progreso	Firavitoba	Sede No Principal	Urbana	Fibra óptica	15 Mbps	Conexión Total
I.E. TECNICA DE FIRAVITOBA	IE Tecnica De Firavitoba - Sede Ppal	Firavitoba	Sede Principal	Urbana	Fibra óptica	15 Mbps	Conexión Total
I.E. TECNICA AGROPECUARIA SAN ANTONIO	IE Tec Agropecuaria San Antonio - Sede Ppal	Firavitoba	Sede Principal	Rural	Radio enlace	10 Mbps	Conexión Total
I.E. HECTOR JULIO RANGEL QUINTERO	IE Hector Julio Rangel Quintero - Sede Ppal	Floresta	Sede Principal	Urbana	Fibra óptica	15 Mbps	Conexión Total
I.E. HECTOR JULIO RANGEL QUINTERO	Sede Col Educ Bas Simon Bolivar	Floresta	Sede No Principal	Urbana	Fibra óptica	10 Mbps	Conexión Total
I.E. JUAN JOSE NEIRA	IE Juan Jose Neira - Sede Principal	Gachantiva	Sede Principal	Urbana	Radio enlace	10 Mbps	Conexión Total
I.E. GUITOQUE	IE Guitoque - Sede Principal	Gachantiva	Sede Principal	Rural	Radio enlace	10 Mbps	Conexión Total
I.E. JUAN JOSE REYES PATRIA	Sede Conc Fco Jose De Caldas	Gameza	Sede No Principal	Urbana	Fibra óptica	15 Mbps	Conexión Total
I.E. JUAN JOSE REYES PATRIA	IE Juan Jose Reyes Patria - Sede Ppal	Gameza	Sede Principal	Urbana	Fibra óptica	15 Mbps	Conexión Total
I.E. SAZA	IE Saza - Sede Principal	Gameza	Sede Principal	Rural	Radio enlace	10 Mbps	Conexión Total
I.E. TECNICO INDUSTRIAL MARCO AURELIO BERNAL	Conc Urb Mixta	Garagoa	Sede No Principal	Urbana	Fibra óptica	15 Mbps	Conexión Total
I.E. TECNICA SAN LUIS	IE Tecnica San Luis - Sede Ppal	Garagoa	Sede Principal	Urbana	Fibra óptica	20 Mbps	Conexión Total
I.E. TECNICO INDUSTRIAL MARCO AURELIO BERNAL	IE Tecnico Industrial Marco Aurelio Bernal - Sede Ppal	Garagoa	Sede Principal	Urbana	Fibra óptica	20 Mbps	Conexión Total
I.E. TECNICA SAN DIEGO DE ALCALA	IE Tecnica San DIEgo De Alcala - Sede Ppal	Guacamayas	Sede Principal	Urbana	Fibra óptica	10 Mbps	Conexión Total



I.E. TECNICA VALLE DE TENZA	IE Tecnica Valle De Tenza - Sede Ppal	Guateque	Sede Principal	Urbana	Fibra óptica	15 Mbps	Conexión Total
I.E. TECNICA ENRIQUE OLAYA HERRERA	IE Tecnica Enrique Olaya Herrera - Sede Ppal	Guateque	Sede Principal	Urbana	Fibra óptica	15 Mbps	Conexión Total
I.E. TECNICA VALLE DE TENZA	Conc Alianza	Guateque	Sede No Principal	Urbana	Fibra óptica	15 Mbps	Conexión Total
I.E. TECNICA ENRIQUE OLAYA HERRERA	IE Tec Enrique Olaya Herrera Sede Col Bas Hortensia Perilla	Guateque	Sede No Principal	Urbana	Fibra óptica	15 Mbps	Conexión Total
I.E. TECNICA LAS MERCEDES	IE Tecnica Las Mercedes - Sede Ppal	Guayata	Sede Principal	Urbana	Fibra óptica	15 Mbps	Conexión Total
I.E. SOCHAQUIRA ABAJO	I.E. Sochaquirá Abajo - Sede Principal	Guayata	Sede Principal	Rural	Radio enlace	10 Mbps	Conexión Total
I.E. NORMAL SUPERIOR NUESTRA SEÑORA DEL ROSARIO	IE Normal Superior Nuestra Señora Del Rosario - Sede Ppal	Guican	Sede Principal	Urbana	Fibra óptica	15 Mbps	Conexión Total
I.E. TECNICA SERGIO CAMARGO	IE Tecnica Sergio Camargo - Sede Ppal	Iza	Sede Principal	Urbana	Fibra óptica	15 Mbps	Conexión Total
I.E. TECNICA SERGIO CAMARGO	IE Tecnica Sergio Camargo Sede Conc Sergio Camargo	Iza	Sede No Principal	Urbana	Fibra óptica	10 Mbps	Conexión Total
I.E. TECNICO COMERCIAL	IE Tecnico Comercial - Sede Ppal	Jenesano	Sede Principal	Urbana	Fibra óptica	20 Mbps	Conexión Total
I.E. TECNICO COMERCIAL	IE Tecnico Comercial Sede 20 De Julio	Jenesano	Sede No Principal	Urbana	Fibra óptica	15 Mbps	Conexión Total
I.E. TECNICA LOPEZ QUEVEDO	IE Tecnica Lopez Quevedo Sede Conc Urb Kennedy	Jerico	Sede No Principal	Urbana	Fibra óptica	10 Mbps	Conexión Total
I.E. TECNICA LOPEZ QUEVEDO	IE Tecnica Lopez Quevedo - Sede Ppal	Jerico	Sede Principal	Urbana	Fibra óptica	15 Mbps	Conexión Total
I.E. LA CANDELARIA	IE La Candelaria - Sede Ppal	La Capilla	Sede Principal	Urbana	Fibra óptica	15 Mbps	Conexión Total
I.E. TECNICA NUESTRA SEÑORA DE LAS	IE Tecnica Nuestra Señora De Las Mercedes -	La Uvita	Sede Principal	Urbana	Fibra óptica	15 Mbps	Conexión Total



MERCEDES	Sede Ppal						
I.E. TECNICA AGROINDUSTRIAL CUSAGUI	I.E. Tecnica Agroindustrial Cusagui - Sede Principal	La Uvita	Sede Principal	Rural	Radio enlace	10 Mbps	Conexión Total
I.E. ALFONSO LOPEZ PUMAREJO	IE Alfonso Lopez Pumarejo - Sede Ppal	La Victoria	Sede Principal	Urbana	Fibra óptica	10 Mbps	Conexión Total
I.E. TECNICA VALENTIN GARCIA	IE Tecnica Valentin Garcia - Sede Ppal	Labranzagrande	Sede Principal	Urbana	Fibra óptica	15 Mbps	Conexión Total
I.E. TECNICA JAIME CAMPOS JACOME DE MACANAL	IE Tecnica Jaime Campos Jacome De Macanal Sede Conc Escolar Urb	Macanal	Sede No Principal	Urbana	Fibra óptica	10 Mbps	Conexión Total
I.E. TECNICA JAIME CAMPOS JACOME DE MACANAL	IE Tecnica Jaime Campos Jacome De Macanal - Sede Ppal	Macanal	Sede Principal	Urbana	Fibra óptica	15 Mbps	Conexión Total
I.E. TECNICA ZULIA DE MARIPI	I.E. Tecnica Zulia De Maripi - Sede Principal	Maripi	Sede Principal	Rural	Fibra óptica	10 Mbps	Conexión Total
I.E. LA CABAÑA	I.E. La Cabaña - Sede Principal	Maripi	Sede Principal	Rural	Fibra óptica	10 Mbps	Conexión Total
I.E. JORGE ELIECER GAITAN	IE Jorge Eliecer Gaitan - Sede Ppal	Maripi	Sede Principal	Urbana	Fibra óptica	15 Mbps	Conexión Total
I.E. SERGIO CAMARGO	IE Sergio Camargo Sede Rafael Uribe Uribe	Miraflores	Sede No Principal	Urbana	Fibra óptica	15 Mbps	Conexión Total
I.E. SERGIO CAMARGO	IE Sergio Camargo - Sede Ppal	Miraflores	Sede Principal	Urbana	Fibra óptica	15 Mbps	Conexión Total
I.E. TECNICA MIRAFLORAS	IE Miraflores - Sede Principal	Miraflores	Sede Principal	Rural	Radio enlace	10 Mbps	Conexión Total
I.E. TECNICA LISANDRO CELY	Conc Policarpa Salavarrieta	Mongua	Sede No Principal	Urbana	Fibra óptica	15 Mbps	Conexión Total
I.E. TUNJUELO	IE Tunjuelo - Sede Principal	Mongua	Sede Principal	Rural	Radio enlace	10 Mbps	Conexión Total
I.E. TECNICA LISANDRO CELY	IE Tecnica Lisandro Cely - Sede Ppal	Mongua	Sede Principal	Urbana	Fibra óptica	15 Mbps	Conexión Total
I.E. TECNICA JOSE ACEVEDO Y GOMEZ	IE Tecnica Jose Acevedo Y Gomez - Sede Ppal	Mongui	Sede Principal	Urbana	Fibra óptica	15 Mbps	Conexión Total
I.E. TECNICA	IE Tecnica De Mongui -	Mongui	Sede Principal	Urbana	Fibra óptica	15 Mbps	Conexión Total



DE MONGUI	Sede Ppal						
I.E. TECNICA JORDAN	IE Tec Jordan - Sede Principal	Moniquira	Sede Principal	Rural	Radio enlace	10 Mbps	Conexión Total
I.E. SAN ALBERTO MAGNO	IE San Alberto Magno - Sede Ppal	Moniquira	Sede Principal	Rural	Radio enlace	10 Mbps	Conexión Total
I.E. SERAFIN LUENGAS CHACON	IE Serafin Luengas Chacon - Sede Ppal	Moniquira	Sede Principal	Rural	Radio enlace	10 Mbps	Conexión Total
I.E. TECNICA LA LAJA	IE Tec La Laja - Sede Principal	Moniquira	Sede Principal	Rural	Radio enlace	10 Mbps	Conexión Total
I.E. TECNICA ANTONIO NARIÁ'O	IE Tecnica Antonio Nariá'O - Sede Ppal	Moniquira	Sede Principal	Urbana	Fibra óptica	15 Mbps	Conexión Total
I.E. MARCO FIDEL SUAREZ	IE Marco Fidel SuáRez - Sede Ppal	Moniquira	Sede Principal	Rural	Radio enlace	10 Mbps	Conexión Total
I.E. HERNANDO GELVEZ SUAREZ	IE Hernando Gelvez Suarez - Sede Ppal	Moniquira	Sede Principal	Rural	Radio enlace	10 Mbps	Conexión Total
I.E. TECNICA AMBIENTAL SOTE PANELAS	IE Tec AmbiEntal Sote Panelas - Sede Ppal	Motavita	Sede Principal	Rural	Radio enlace	10 Mbps	Conexión Total
I.E. TECNICA SANTA CRUZ DE MOTAVITA	IE Tecnica Santa Cruz De Motavita - Sede Ppal	Motavita	Sede Principal	Urbana	Fibra óptica	15 Mbps	Conexión Total
I.E. CONCHA MEDINA DE SILVA	I.E. Concha Medina De Silva - Sede Principal	Muzo	Sede Principal	Rural	Radio enlace	10 Mbps	Conexión Total
I.E. SAN MARCOS	IE San Marcos - Sede Ppal	Muzo	Sede Principal	Urbana	Fibra óptica	15 Mbps	Conexión Total
I.E. NUESTRA SEÑORA DE LA NAVAL	I.E. Nuestra Señora De La Naval - Sede Principal	Muzo	Sede Principal	Rural	Radio enlace	10 Mbps	Conexión Total
I.E. TECNICA DE NOBSA	IE Tecnica De Nobsa - Sede Ppal	Nobsa	Sede Principal	Urbana	Fibra óptica	20 Mbps	Conexión Total
I.E. TECNICA DE NAZARETH	IE Tecnica De Nazareth - Sede Ppal	Nobsa	Sede Principal	Rural	Fibra óptica	15 Mbps	Conexión Total
I.E. LLANO GRANDE	IE Llano Grande - Sede Principal	Nuevo Colon	Sede Principal	Rural	Radio enlace	10 Mbps	Conexión Total
I.E. NUESTRA SEÑORA DE LA ANTIGUA	IE Nuestra Señora De La Antigua - Sede Ppal	Nuevo Colon	Sede Principal	Urbana	Fibra óptica	15 Mbps	Conexión Total
I.E. NICOLAS CUERVO Y	IE Nicolas Cuervo Y Rojas - Sede	Oicata	Sede Principal	Urbana	Fibra óptica	15 Mbps	Conexión Total



ROJAS	Ppal						
I.E. TECNICA SAMUEL IGNACIO SANTAMARIA	IE Tecnica Samuel Ignacio Santamaria - Sede Ppal	Otanche	Sede Principal	Rural	Fibra óptica	10 Mbps	Conexión Total
I.E. SAN JOSE DE NAZARETH	IE San Jose De Nazareth - Sede Ppal	Otanche	Sede Principal	Rural	Fibra óptica	10 Mbps	Conexión Total
I.E. SAN IGNACIO DE LOYOLA	IE San Ignacio De Loyola - Sede Ppal	Otanche	Sede Principal	Urbana	Fibra óptica	15 Mbps	Conexión Total
I.E. TECNICA HONORIO ANGEL Y OLARTE	IE Tecnica Honorio Angel Y Olarte - Sede Ppal	Pachavita	Sede Principal	Urbana	Fibra óptica	15 Mbps	Conexión Total
I.E. DE EDUCACION BASICA Y MEDIA TECNICA JOSE ANTONIO PAEZ	IE De Educacion Basica Y Media Tecnica Jose Antonio Paez - Sede Ppal	Paez	Sede Principal	Urbana	Fibra óptica	15 Mbps	Conexión Total
I.E. TECNICA AGROPECUARIA DE PALERMO	IE Tecnica Agropecuaria De Palermo - Sede Ppal	Paipa	Sede Principal	Rural	Fibra óptica	10 Mbps	Conexión Total
I.E. RAFAEL BAYONA NIÑO	IE Rafael Bayona Nino - Sede Ppal	Paipa	Sede Principal	Rural	Radio enlace	10 Mbps	Conexión Total
I.E. ARMANDO SOLANO	IE Armando Solano - Sede Ppal	Paipa	Sede Principal	Urbana	Fibra óptica	20 Mbps	Conexión Total
I.E. TECNICA AGRICOLA	IE Tecnica Agricola - Sede Principal	Paipa	Sede Principal	Rural	Radio enlace	10 Mbps	Conexión Total
I.E. TECNICA PANTANO DE VARGAS	IE Tec Pantano De Vargas - Sede Principal	Paipa	Sede Principal	Rural	Radio enlace	10 Mbps	Conexión Total
I.E. AGROPECUARIA	IE Agropecuaria - Sede Ppal	Pajarito	Sede Principal	Urbana	Fibra óptica	15 Mbps	Conexión Total
I.E. TECNICA DE PANQUEBA	IE Tecnica De Panqueba - Sede Ppal	Panqueba	Sede Principal	Urbana	Fibra óptica	15 Mbps	Conexión Total
I.E. SANTA ROSA	IE Santa Rosa - Sede Ppal	Pauna	Sede Principal	Rural	Fibra óptica	10 Mbps	Conexión Total
I.E. TECNICA AGROPECUARIA DE DESARROLLO RURAL	I.E. Tecnica Agropecuaria De Desarrollo Rural - Sede Principal	Pauna	Sede Principal	Rural	Radio enlace	10 Mbps	Conexión Total
I.E. TECNICO NACIONALIZADO DE PAUNA	IE Tecnico Nacionalizado De Pauna - Sede Ppal	Pauna	Sede Principal	Urbana	Fibra óptica	15 Mbps	Conexión Total



I.E. EL ROSARIO	I.E. El Rosario - Sede Principal	Paya	Sede Principal	Rural	Fibra óptica	10 Mbps	Conexión Total
I.E. TECNICO SIMONA AMAYA	IE Tecnico Simona Amaya - Sede Ppal	Paya	Sede Principal	Urbana	Fibra óptica	15 Mbps	Conexión Total
I.E. TECNICA INDUSTRIAL Y MINERA	IE Tecnica Industrial Y Minera - Sede Ppal	Paz De Rio	Sede Principal	Urbana	Fibra óptica	15 Mbps	Conexión Total
I.E. INDALECIO VASQUEZ	IE Indalecio Vasquez - Sede Ppal	Pesca	Sede Principal	Urbana	Fibra óptica	15 Mbps	Conexión Total
I.E. EL HATO	IE El Hato - Sede Principal	Pesca	Sede Principal	Rural	Radio enlace	10 Mbps	Conexión Total
I.E. BUTAGA	IE Butaga - Sede Principal	Pesca	Sede Principal	Rural	Radio enlace	10 Mbps	Conexión Total
I.E. RAMON BARRANTES	IE Ramon Barrantes - Sede Ppal	Pisba	Sede Principal	Urbana	Fibra óptica	15 Mbps	Conexión Total
I.E. TECNICA PUERTO SERVEZ	I.E. Tecnica Puerto Serviez - Sede Principal	Puerto Boyaca	Sede Principal	Rural	Fibra óptica	10 Mbps	Conexión Total
I.E. TECNICA AGROPECUARIA EL MARFIL	I.E. Tecnica Agropecuaria El Marfil - Sede Principal	Puerto Boyaca	Sede Principal	Rural	Fibra óptica	10 Mbps	Conexión Total
I.E. EL PRADO	I.E. El Prado - Sede Principal	Puerto Boyaca	Sede Principal	Rural	Fibra óptica	10 Mbps	Conexión Total
I.E. ANTONIA SANTOS	IE Antonia Santos - Sede Ppal	Puerto Boyaca	Sede Principal	Urbana	Fibra óptica	20 Mbps	Conexión Total
I.E. JOHN F. KENNEDY	IE John F Kennedy - Sede Ppal	Puerto Boyaca	Sede Principal	Urbana	Fibra óptica	20 Mbps	Conexión Total
I.E. PUERTO PINZON	I.E. Puerto Pinzon - Sede Principal	Puerto Boyaca	Sede Principal	Rural	Fibra óptica	10 Mbps	Conexión Total
I.E. SAN PEDRO CLAVER	IE San Pedro Claver- Sede Ppal	Puerto Boyaca	Sede Principal	Urbana	Fibra óptica	20 Mbps	Conexión Total
I.E. JOSE ANTONIO GALAN	IE Jose Antonio Galan - Sede Ppal	Puerto Boyaca	Sede Principal	Urbana	Fibra óptica	20 Mbps	Conexión Total
I.E. TECNICA JOSE JOAQUIN ORTIZ	I.E. Tecnica Jose Joaquin Ortiz - Sede Principal	Puerto Boyaca	Sede Principal	Rural	Fibra óptica	10 Mbps	Conexión Total
I.E. GUANEGRO	I.E. Guanegro - Sede Principal	Puerto Boyaca	Sede Principal	Rural	Fibra óptica	10 Mbps	Conexión Total
I.E. DIVINO NIÑO CORMAL	IE Divino Niño Cormal- Sede Ppal	Quipama	Sede Principal	Rural	Fibra óptica	10 Mbps	Conexión Total
I.E. LA FLORESTA	I.E. La Floresta -	Quipama	Sede Principal	Rural	Radio enlace	10 Mbps	Conexión Total



	Sede Principal						
I.E. TECNICA NUESTRA SEÑORA DE LA PAZ	IE Tecnica Nuestra Señora De La Paz - Sede Ppal	Quipama	Sede Principal	Urbana	Fibra óptica	15 Mbps	Conexión Total
I.E. TECNICA JOSE IGNACIO DE MARQUEZ	IE Tecnica Jose Ignacio De Marquez - Sede Ppal	Ramiriqui	Sede Principal	Urbana	Fibra óptica	20 Mbps	Conexión Total
I.E. TECNICA JOSE IGNACIO DE MARQUEZ	IE Tecnica Jose Ignacio De Marquez Sede Carlos Rincon	Ramiriqui	Sede No Principal	Urbana	Fibra óptica	15 Mbps	Conexión Total
I.E. AGROPECUARIA EL ESCOBAL	IE Agropecuaria El Escobal - Sede Principal	Ramiriqui	Sede Principal	Rural	Radio enlace	10 Mbps	Conexión Total
I.E. NAGUATA	IE Naguata / IE Naguata - Sede Principal	Ramiriquá	Sede Principal	Rural	Radio enlace	10 Mbps	Conexión Total
I.E. SAN ANTONIO	IE San Antonio Sede Col El Sol	Raquira	Sede No Principal	Urbana	Fibra óptica	15 Mbps	Conexión Total
I.E. SAN ANTONIO	IE San Antonio - Sede Ppal	Raquira	Sede Principal	Urbana	Fibra óptica	15 Mbps	Conexión Total
I.E. NUESTRA SEÑORA DE LA CANDELARIA	IE Ntra Señora De La Candelaria - Sede Ppal	Raquira	Sede Principal	Rural	Radio enlace	10 Mbps	Conexión Total
I.E. RANCHO GRANDE	IE Rancho Grande - Sede Principal	Rondon	Sede Principal	Rural	Radio enlace	10 Mbps	Conexión Total
I.E. TECNICA AGROPECUARIA SAN RAFAEL	IE Tecnica Agropecuaria San Rafael - Sede Ppal	Rondon	Sede Principal	Urbana	Fibra óptica	10 Mbps	Conexión Total
I.E. NORMAL SUPERIOR	IE Normal Superior Sede Conc Urb Jonh F Kennedy	Saboya	Sede No Principal	Urbana	Fibra óptica	15 Mbps	Conexión Total
I.E. GARAVITO	IE Garavito - Sede Principal	Saboya	Sede Principal	Rural	Radio enlace	10 Mbps	Conexión Total
I.E. NORMAL SUPERIOR	IE Normal Superior - Sede Ppal	Saboya	Sede Principal	Rural	Fibra óptica	15 Mbps	Conexión Total
I.E. SAN MARCOS	IE Jose Maria Cordoba - Sede Principal	Saboya	Sede Principal	Rural	Radio enlace	10 Mbps	Conexión Total
I.E. SAN MARCOS	IE San Marcos - Sede Principal	Saboya	Sede Principal	Rural	Radio enlace	10 Mbps	Conexión Total
I.E. SAN ISIDRO	IE San Isidro - Sede Principal	Saboya	Sede Principal	Rural	Radio enlace	10 Mbps	Conexión Total



I.E. JUAN PABLO II	IE Juan Pablo II - Sede Ppal	Saboyá	Sede Principal	Rural	Radio enlace	10 Mbps	Conexión Total
I.E. NUEVA GENERACION	IE Nueva Generacion - Sede Ppal	Sachica	Sede Principal	Urbana	Fibra óptica	15 Mbps	Conexión Total
I.E. TECNICA NACIONALIZADA DE SAMACA	I.E. Tecnica Nacionalizada De Samaca - Sede Principal	Samaca	Sede Principal	Urbana	Fibra óptica	20 Mbps	Conexión Total
I.E. TECNICA NACIONALIZADA DE SAMACA	IE Tecnica Nacionalizada De Samaca Sede Fray Juan De Los Brs	Samaca	Sede No Principal	Urbana	Fibra óptica	20 Mbps	Conexión Total
I.E. TECNICA LA LIBERTAD	IE Tec La Libertad - Sede Principal	Samaca	Sede Principal	Rural	Radio enlace	10 Mbps	Conexión Total
I.E. TECNICA SALAMANCA	IE Tec Salamanca - Sede Principal	Samacá	Sede Principal	Rural	Radio enlace	10 Mbps	Conexión Total
I.E. TECNICA ANTONIO NARIÑO	IE Tecnica Antonio Nariño - Sede Ppal	San Eduardo	Sede Principal	Urbana	Fibra óptica	10 Mbps	Conexión Total
I.E. HORIZONTES	IE Horizontes - Sede Ppal	San Jose De Pare	Sede Principal	Urbana	Fibra óptica	15 Mbps	Conexión Total
I.E. TECNICA LA AMISTAD	I.E. Tecnica La Amistad - Sede Principal	San Jose De Pare	Sede Principal	Rural	Radio enlace	10 Mbps	Conexión Total
I.E. HORIZONTES	IE Horizontes Sede Col Dptal Horizontes Seccion Primaria	San José De Pare	Sede No Principal	Urbana	Fibra óptica	15 Mbps	Conexión Total
I.E. NUEVA ESPERANZA	I.E. Nueva Esperanza - Sede Principal	San Luis De Gaceno	Sede Principal	Rural	Fibra óptica	10 Mbps	Conexión Total
I.E. SAN LUIS DE GACENO	IE San Luis De Gaceno - Sede Ppal	San Luis De Gaceno	Sede Principal	Urbana	Fibra óptica	15 Mbps	Conexión Total
I.E. TELEPALMERITAS	I.E. Telepalmeritas - Sede Principal	San Luis De Gaceno	Sede Principal	Rural	Fibra óptica	10 Mbps	Conexión Total
I.E. EL CHAPETON	IE El Chapeton - Sede Ppal	San Mateo	Sede Principal	Rural	Fibra óptica	10 Mbps	Conexión Total
I.E. PAZ Y LIBERTAD	IE Paz Y Libertad - Sede Ppal	San Mateo	Sede Principal	Rural	Fibra óptica	10 Mbps	Conexión Total
I.E. NORMAL SUPERIOR	IE Normal Superior - Sede Ppal	San Mateo	Sede Principal	Urbana	Fibra óptica	15 Mbps	Conexión Total
I.E. JOSE MARIA CORDOBA	IE Hatoviejo / IE Hatoviejo - Sede Ppal	San Miguel De Sema	Sede Principal	Rural	Radio enlace	10 Mbps	Conexión Total



I.E. EL CHARCO	IE El Charco - Sede Principal	San Miguel De Sema	Sede Principal	Rural	Radio enlace	10 Mbps	Conexión Total
I.E. TECNICA ALFONSO VANEGAS SIERRA	IE Alfonso Vanegas SIERRA - Sede Ppal	San Miguel De Sema	Sede Principal	Urbana	Fibra óptica	15 Mbps	Conexión Total
I.E. TECNICA PABLO VALETTE	IE Tecnica Pablo Valette - Sede Ppal	San Pablo De Borbur	Sede Principal	Urbana	Fibra óptica	15 Mbps	Conexión Total
I.E. SANTA BARBARA	I.E. Santa Barbara - Sede Principal	San Pablo De Borbur	Sede Principal	Rural	Fibra óptica	10 Mbps	Conexión Total
I.E. TECNICO JACINTO VEGA	IE Tecnico Jacinto Vega - Sede Ppal	Santa Maria	Sede Principal	Urbana	Fibra óptica	15 Mbps	Conexión Total
I.E. CASILDA ZAFRA	IE Casilda Zafra - Sede Ppal	Santa Rosa De Viterbo	Sede Principal	Urbana	Fibra óptica	15 Mbps	Conexión Total
I.E. CARLOS ARTURO TORRES PEÁ'A	IE Carlos Arturo Torres Peá'A - Sede Ppal	Santa Rosa De Viterbo	Sede Principal	Urbana	Fibra óptica	20 Mbps	Conexión Total
I.E. TECNICO AGROPECUARIO	IE Tecnico Agropecuario - Sede Ppal	Santa Sofia	Sede Principal	Urbana	Fibra óptica	15 Mbps	Conexión Total
I.E. TECNICA ANTONIO RICAURTE	IE Tecnica Antonio Ricaurte - Sede Ppal	Santana	Sede Principal	Urbana	Fibra óptica	20 Mbps	Conexión Total
I.E. TECNICA NUESTRA SEÑORA DEL ROSARIO	IE Tecnica Nuestra Señora Del Rosario - Sede Ppal	Sativanorte	Sede Principal	Urbana	Fibra óptica	15 Mbps	Conexión Total
I.E. LUIS MANUEL PARRA CARO	IE Luis Manuel Parra Caro - Sede Ppal	Sativanorte	Sede Principal	Rural	Fibra óptica	10 Mbps	Conexión Total
I.E. TECNICA SEÑOR DE LOS MILAGROS	IE Tecnica Señor De Los Milagros - Sede Ppal	Sativasur	Sede Principal	Urbana	Fibra óptica	15 Mbps	Conexión Total
I.E. JURUVITA	IE Juruvita - Sede Ppal	Siachoque	Sede Principal	Rural	Fibra óptica	15 Mbps	Conexión Total
I.E. SANTO DOMINGO SAVIO GAIATO	IE Santo Domingo Savio Gaiato - Sede Ppal	Siachoque	Sede Principal	Rural	Fibra óptica	15 Mbps	Conexión Total
I.E. TECNICA IGNACIO GIL SANABRIA	IE Tecnica Ignacio Gil Sanabria - Sede Ppal	Siachoque	Sede Principal	Urbana	Fibra óptica	20 Mbps	Conexión Total
I.E. ESCUELA NORMAL SUPERIOR	IE Normal Superior La Presentacion - Sede Ppal	Soata	Sede Principal	Urbana	Fibra óptica	20 Mbps	Conexión Total



LA PRESENTACION							
I.E. JUAN JOSE RONDON	IE Juan Jose Rondon - Sede Ppal	Soata	Sede Principal	Urbana	Fibra óptica	20 Mbps	Conexión Total
I.E. TECNICA PEDRO JOSE SARMIENTO	IE Tecnica Pedro Jose Sarmiento - Sede Ppal	Socha	Sede Principal	Urbana	Fibra óptica	20 Mbps	Conexión Total
I.E. ESCUELA NORMAL SUPERIOR	IE Escuela Normal Superior - Sede Ppal	Socha	Sede Principal	Urbana	Fibra óptica	15 Mbps	Conexión Total
I.E. LOS LIBERTADORES	IE Los Libertadores - Sede Principal	Socha	Sede Principal	Rural	Radio enlace	10 Mbps	Conexión Total
I.E. MATILDE ANARAY	IE Matilde Anaray - Sede Principal	Socha	Sede Principal	Rural	Radio enlace	10 Mbps	Conexión Total
I.E. TECNICO FRANCISCO JOSE DE CALDAS	IE Tecnico Francisco Jose De Caldas - Sede Ppal	Socota	Sede Principal	Urbana	Fibra óptica	15 Mbps	Conexión Total
I.E. TECNICA JAIRO ALBARRACIN BARRERA	IE Tec Jairo Albarracin Barrera - Sede Principal	Socota	Sede Principal	Rural	Radio enlace	10 Mbps	Conexión Total
I.E. NORMAL SUPERIOR VALLE DE TENZA	IE Normal Superior Valle De Tenza - Sede Ppal	Somondoco	Sede Principal	Rural	Fibra óptica	15 Mbps	Conexión Total
I.E. TECNICA JOSE BENIGNO PERILLA	IE Tecnica Jose Benigno Perilla - Sede Ppal	Somondoco	Sede Principal	Urbana	Fibra óptica	15 Mbps	Conexión Total
I.E. DE SORA	IE De Sora - Sede Ppal	Sora	Sede Principal	Urbana	Fibra óptica	15 Mbps	Conexión Total
I.E. SIMON BOLIVAR	IE Simon Bolivar - Sede Ppal	Soraca	Sede Principal	Urbana	Fibra óptica	20 Mbps	Conexión Total
I.E. TECNICA PABLO VI	IE Tecnica Pablo Vi - Sede Ppal	Sotaquira	Sede Principal	Urbana	Fibra óptica	15 Mbps	Conexión Total
I.E. ADOLFO MARIA JIMENEZ	IE Adolfo Maria Jimenez - Sede Principal	Sotaquira	Sede Principal	Rural	Radio enlace	10 Mbps	Conexión Total
I.E. TECNICA EL PORTACHUELO	IE El Portachuelo - Sede Principal	Sta Rosa De Viterbo	Sede Principal	Rural	Radio enlace	10 Mbps	Conexión Total
I.E. NUESTRA SEÑORA DEL CARMEN	IE Nuestra Señora Del Carmen - Sede Principal	Susacon	Sede Principal	Urbana	Fibra óptica	15 Mbps	Conexión Total
I.E. HECTOR JULIO GOMEZ	IE Hector Julio Gomez - Sede Ppal	Sutamarchan	Sede Principal	Urbana	Fibra óptica	15 Mbps	Conexión Total



I.E. PEDREGAL ALTO	IE Pedregal Alto - Sede Principal	Sutamarchá [Ⓞ]	Sede Principal	Rural	Radio enlace	10 Mbps	Conexión Total
I.E. LOS NARANJOS	I.E. Los Naranjos - Sede Principal	Sutatenza	Sede Principal	Rural	Radio enlace	10 Mbps	Conexión Total
I.E. TECNICA SAN BARTOLOME	IE Tecnica San Bartolome - Sede Ppal	Sutatenza	Sede Principal	Urbana	Fibra óptica	15 Mbps	Conexión Total
I.E. JUAN JOSE RONDON	IE Juan Jose Rondon - Sede Principal	Tasco	Sede Principal	Rural	Radio enlace	10 Mbps	Conexión Total
I.E. JORGE GUILLERMO MOJICA MARQUEZ	IE Jorge Guillermo Mojica Marquez - Sede Ppal	Tasco	Sede Principal	Urbana	Fibra óptica	15 Mbps	Conexión Total
I.E. TECNICA JOSE GABRIEL CARVAJAL GARCIA	IE Tecnica Jose Gabriel Carvajal Garcia - Sede Principal	Tenza	Sede Principal	Urbana	Fibra óptica	15 Mbps	Conexión Total
I.E. GUSTAVO ROMERO HERNANDEZ	IE Gustavo Romero Hernandez - Sede Ppal	Tibana	Sede Principal	Urbana	Fibra óptica	15 Mbps	Conexión Total
I.E. SUPANECA	IE Supaneca / IE Supaneca - Sede Ppal	Tibaná [Ⓞ]	Sede Principal	Rural	Radio enlace	10 Mbps	Conexión Total
I.E. ANDRES ROMERO AREVALO	IE Andres Romero Arevalo - Sede Ppal	Tibaná [Ⓞ]	Sede Principal	Rural	Radio enlace	10 Mbps	Conexión Total
I.E. TECNICO INDUSTRIAL	IE Tec Industrial - Sede Principal	Tibasosa	Sede Principal	Rural	Radio enlace	10 Mbps	Conexión Total
I.E. JORGE CLEMENTE PALACIOS	IE Jorge Clemente Palacios - Sede Ppal	Tibasosa	Sede Principal	Urbana	Fibra óptica	15 Mbps	Conexión Total
I.E. ROBERTO FRANCO IZASA	IE Roberto Franco Izasa - Sede Principal	Tibasosa	Sede Principal	Rural	Radio enlace	10 Mbps	Conexión Total
I.E. MARIANO OSPINA PEREZ	IE Mariano Ospina Perez - Sede Ppal	Tinjaca	Sede Principal	Urbana	Fibra óptica	15 Mbps	Conexión Total
I.E. LUCAS CABALLERO CALDERON	IE Lucas Caballero Calderon - Sede Ppal	Tipacoque	Sede Principal	Urbana	Fibra óptica	15 Mbps	Conexión Total
I.E. TECNICA PLINIO MENDOZA NEIRA	I.E. Plinio Mendoza Neira Sede Secciã"N Policarpa SalavarriEta	Toca	Sede No Principal	Urbana	Fibra óptica	15 Mbps	Conexión Total
I.E. TECNICA PLINIO	IE Tecnica Plinio Mendoza	Toca	Sede Principal	Rural	Fibra óptica	15 Mbps	Conexión Total



MENDOZA NEIRA	Neira - Sede Ppal						
I.E. TECNICA RAFAEL URIBE	IE Tec Rafael Uribe - Sede Principal	Toca	Sede Principal	Rural	Radio enlace	10 Mbps	Conexión Total
I.E. CAMILO TORRES DE TOCA	IE Camilo Torres De Toca - Sede Principal	Toca	Sede Principal	Rural	Radio enlace	10 Mbps	Conexión Total
I.E. HAYDEE CAMACHO SAAVEDRA	IE Haydee Camacho Saavedra - Sede Ppal	Togui	Sede Principal	Urbana	Fibra óptica	15 Mbps	Conexión Total
I.E. TECNICA CARLOS JULIO UMAÑA TORRES	IE Tecnica Carlos Julio Umaña Torres - Sede Ppal	Topaga	Sede Principal	Urbana	Fibra óptica	15 Mbps	Conexión Total
I.E. VADO CASTRO	IE Vado Castro - Sede Principal	Topaga	Sede Principal	Rural	Radio enlace	10 Mbps	Conexión Total
I.E. JORGE ELIECER GAITAN	IE Jorge Eliecer Gaitan - Sede Ppal	Tota	Sede Principal	Urbana	Fibra óptica	15 Mbps	Conexión Total
I.E. LUIS GUILLERMO ROJAS BARRERA	IE Luis Guillermo Rojas Barrera - Sede Ppal	Tunungua	Sede Principal	Urbana	Fibra óptica	15 Mbps	Conexión Total
I.E. DIEGO DE TORRES	IE DIEgo De Torres - Sede Ppal	Turmeque	Sede Principal	Urbana	Fibra óptica	15 Mbps	Conexión Total
I.E. TECNICA INDUSTRIAL	IE Tecnica Industrial - Sede Ppal	Turmeque	Sede Principal	Urbana	Fibra óptica	15 Mbps	Conexión Total
I.E. TEGUANEQUE	IE Teguaneque/ IE Teguaneque - Sede Ppal	Turmeque	Sede Principal	Rural	Radio enlace	10 Mbps	Conexión Total
I.E. SAN NICOLAS	I.E. San Nicolas - Sede Principal	Tuta	Sede Principal	Rural	Fibra óptica	10 Mbps	Conexión Total
I.E. SAN NICOLAS	I.E. San Nicolas - Esc Siderurgica	Tuta	Sede No Principal	Rural	Radio enlace	10 Mbps	Conexión Total
I.E. TECNICA CHICAMOC HA	IE Tecnica Chicamocha Sede Col Kennedy	Tuta	Sede No Principal	Urbana	Fibra óptica	15 Mbps	Conexión Total
I.E. RIO DE PIEDRAS	I.E. Rio De Piedras - Sede Principal	Tuta	Sede Principal	Rural	Radio enlace	10 Mbps	Conexión Total
I.E. TECNICA CHICAMOC HA	IE Tecnica Chicamocha - Sede Ppal	Tuta	Sede Principal	Urbana	Fibra óptica	15 Mbps	Conexión Total
I.E. EL CRUCE	I.E. El Cruce - Sede Principal	Tuta	Sede Principal	Rural	Radio enlace	10 Mbps	Conexión Total
I.E. TECNICA LA LIBERTAD	IE Tecnica La Libertad - Sede Ppal	Tutaza	Sede Principal	Rural	Fibra óptica	10 Mbps	Conexión Total



I.E. TECNICA PIO MORANTES	IE Tecnica Pio Morantes - Sede Ppal	Tutaza	Sede Principal	Urbana	Fibra óptica	10 Mbps	Conexión Total
I.E. TECNICA AGROPECU ARIA	I.E. Tecnica Agropecuaria - Sede Principal	Umbita	Sede Principal	Rural	Fibra óptica	10 Mbps	Conexión Total

17. SECRETARÍA DE HACIENDA.

MISION

Brindar servicios de calidad a los ciudadanos, mediante la potencialización de las capacidades de su talento humano, como una entidad pública departamental con apropiación de valores y principios que a través de programas, proyectos y acciones busca mejorar las condiciones de vida de todos los habitantes del territorio Boyacense.

VISION

En el año 2028 Boyacá será un escenario estratégico para la economía y el desarrollo del centro del país, teniendo en cuenta las virtudes de sus municipios y provincias que se enfocarán en el trabajo articulado para la generación de cadenas de valor basadas en la ciencia, la tecnología, y la innovación. Además, se consolidará como departamento resiliente en las ópticas de desarrollo social, la reactivación económica y la atención oportuna que impactan el país y el mundo en la actualidad.



18. INFORMACIÓN GENERAL LOTERÍA DE BOYACÁ

La información estadística de la Lotería de Boyacá para el año 2022 ofrece un análisis detallado y transparente de la gestión y resultados obtenidos durante este periodo. Como entidad clave en la promoción de la inversión social y el desarrollo sostenible en el departamento, la Lotería de Boyacá ha desempeñado un papel fundamental en la generación de recursos para programas y proyectos que benefician a la comunidad. Este segmento proporciona una visión completa de los ingresos, premios otorgados, participación ciudadana y el impacto directo de la Lotería en áreas como la salud, la educación y el bienestar social. Los datos presentados no solo reflejan la eficiencia operativa de la Lotería, sino también su compromiso con el desarrollo integral de Boyacá, consolidando su papel como agente catalizador de progreso y transformación en la región.

Misión

La Lotería de Boyacá tiene como misión, generar recursos económicos con responsabilidad social, para contribuir a la financiación de los servicios de salud y al bienestar de nuestros clientes, mediante la operación y comercialización transparente y eficaz del monopolio de arbitrio rentístico Departamental de juegos de suerte y azar, con un equipo de personas altamente comprometidas, procesos de calidad y mejoramiento continuo.

Visión

La Lotería de Boyacá, tiene como visión ser una Empresa líder en transferencias de recursos económicos al sector de la salud, reconocida en el ámbito nacional por su compromiso institucional, en la calidad y excelencia de sus procesos para la operación y comercialización de los juegos de suerte y azar.

Proyectos destacados durante la vigencia 2022

Se elaboró un nuevo plan de premios liderado desde la gerencia y se realizaron dos sorteos extraordinarios, en los cuales se implementaron diferentes estrategias para la promoción de los productos con énfasis en los sorteos de septiembre y diciembre, en los cuales se jugaba un premio mayor de 20 mil millones de pesos.

El desplazamiento por todo Boyacá y ciudades principales del país de los funcionarios, para promocionales y el despliegue de publicidad por medios de comunicación hablados y

escritos como también redes sociales permitió mayores ventas, lo cual fortaleció las finanzas de la Lotería de Boyacá, y la salud de los Boyacenses con las transferencias realizadas y posicionándola como la primera Lotería del país.

Se cerró el año con la venta del Extraordinario de Navidad lo cual sumado al plan de premios y las demás estrategias, generó una venta total por \$8.708.275.000 y venta de Lotería Ordinaria de \$ 26.444.555.000.

Durante el año se promocionó la tradicional raspa y gana, con excelentes premios como: vehículos, viajes y la casa de tus sueños entre otros. De igual forma se apoyaron varios eventos como el FIC (festival Internacional de la Cultura) y actividades en celebraciones de orden nacional como el “día de la eliminación de la violencia contra la mujer”, también la exhibición de futbol sala femenina donde la Lotería apoyó activamente con premios, regalos y otros.

El trabajo mancomunado con los distribuidores y el convenio realizado con Efecty para la venta en todos los puntos de atención a nivel nacional, permite fortalecer la venta física y digital de Lotería. Se realizaron socializaciones de tipo pedagógico a nivel nacional del control de Juego Ilegal usando como plataforma de comunicación masiva las redes sociales de la entidad, con el objetivo de alcanzar una mayor población en formación de juego legal.

Venta de Fracciones.

En la Tabla se observa la venta por fracciones año 2022, se evidencia que en el mes de octubre se presentaron las mayores ventas de fraccionarios seguido del mes de julio.

Tabla 166 Fracciones vendidas.

MES	No. FRACCIONES	VALOR
ENERO	1,805,349	9,026,745,000
FEBRERO	1,577,423	7,887,115,000
MARZO	1,643,011	8,215,055,000
ABRIL	1,954,802	9,774,010,000
MAYO	1,621,665	8,108,325,000
JUNIO	1,681,557	8,407,785,000
JULIO	2,215,751	11,078,755,000
AGOSTO	1,941,221	9,706,105,000



SEPTIEMBRE	1,717,875	8,589,375,000
OCTUBRE	2,374,979	11,874,895,000
NOVIEMBRE	1,702,219	8,511,095,000
DICIEMBRE	2,264,800	11,324,000,000
TOTAL	22,500,652	112,503,260,000

Fuente: lotería de Boyacá.

Premios caídos en poder del público

En la Tabla se observan los premios caídos en el año 2022 en poder del público, evidenciando que en los meses de julio y octubre se registró mayor número de ganadores.

Tabla 167 Premios caídos en poder del público.

PREMIOS CAIDOS EN PODER DEL PUBLICO		
MES	TOTAL GANADORES	VALOR TOTAL PREMIOS
ENERO	145.894	\$ 1,907,934,413.00
FEBRERO	195.020	\$ 1,729,802,250.00
MARZO	195.761	\$ 1,871,954,746.00
ABRIL	258.835	\$ 2,388,179,311.00
MAYO	217.792	\$ 2,064,533,264.00
JUNIO	197.520	\$ 5,357,148,732.00
JULIO	271.646	\$ 12,542,721,378.00
AGOSTO	159.210	\$ 1,938,253,796.00
SEPTIEMBRE	211.788	\$ 1,886,701,328.00
OCTUBRE	263.348	\$ 2,753,548,001.00
NOVIEMBRE	197.838	\$ 12,013,073,274.00
DICIEMBRE	215.506	\$ 2,262,560,525.00

Fuente: Lotería de Boyacá

Transferencias al sector salud

En la Tabla se observan las transferencias realizadas al sector salud por parte de la Lotería de Boyacá, donde se evidencia que los meses de mayores transferencias fueron junio y diciembre.

Tabla168 Transferencias al sector Salud .

TRANSFERENCIAS AL SECTOR SALUD DE LA LOTERIA DE BOYACA		
CONCEPTO	MES	TOTAL TRANSFERIDO
Pago del 12%,17%,75% foráneas y apuestas permanentes	ENERO	\$ 2,410,526,752.00
Pago del 12%,17%,75% foráneas y apuestas permanentes	FEBRERO	\$ 1,972,755,103.00
Pago del 12%,17%,75% foráneas y apuestas permanentes	MARZO	\$ 1,984,819,534.00
Pago del 12%,17%,75% foráneas y apuestas permanentes	ABRIL	\$ 2,298,354,751.00
Pago del 12%,17%,75% foráneas y apuestas permanentes	MAYO	\$ 2,276,481,108.00
Pago del 12%,17%,75% foráneas y apuestas permanentes	JUNIO	\$ 2,588,149,251.00
Pago del 12%,17%,75% foráneas y apuestas permanentes	JULIO	\$ 4,269,837,842.00
Pago del 12%,17%,75% foráneas y apuestas permanentes	AGOSTO	\$ 2,300,384,358.00
Pago del 12%,17%,75% foráneas y apuestas permanentes	SEPTIEMBRE	\$ 2,899,806,719.00
Pago del 12%,17%,75% foráneas y apuestas permanentes	OCTUBRE	\$ 2,804,401,019.00
Pago del 12%,17%,75% foráneas y apuestas permanentes	NOVIEMBRE	\$ 3,805,796,486.00
Pago del 12%,17%,75% foráneas y apuestas permanentes	DICIEMBRE	\$ 4,513,012,069.00

Fuente: Lotería de Boyacá.

19. ITBOY

MISION

Coordinar y promover la movilidad y seguridad vial, organizando de manera ágil y eficiente el registro de tránsito en el área de influencia, generando valor público a usuarios, actores viales, enmarcado en los valores del servicio público a través del mejor talento humano.

VISION

Ser líder en el Departamento de Boyacá en la planeación estratégica apropiado del conocimiento sobre seguridad vial y registro de tránsito, mediante la innovación tecnológica, contando con un ambiente laboral que nos permita alcanzar los mejores resultados en la prestación del servicio, enmarcada en la confianza del actuar público

Tabla 169 Número de muertes en accidente de tránsito por mes.

MATRIZ MES AÑO	
MUERTOS	
MES DE OCURRENCIA	2022
ENERO	20
FEBRERO	19
MARZO	28
ABRIL	21
MAYO	28
JUNIO	21
JULIO	23
AGOSTO	16
SEPTIEMBRE	29
OCTUBRE	23
NOVIEMBRE	17
DICIEMBRE	20
TOTAL	265

Tabla 170 Número de fallecidos por actor vial.

FALLECIDOS POR ACTOR VIAL	
USUARIO VÍA	2022
PEATON	55
USUARIO DE BICICLETA	23
USUARIO DE MOTO	119
USUARIO DE OTROS	2
USUARIO DE V. INDIVIDUAL	45
USUARIO T. CARGA	15
USUARIO T. PASAJEROS	6

Tabla 171 Numero de lesionados por Actor Vial

LESIONADOS POR ACTOR VIAL	
USUARIO VÍA	2022
PEATON	188
USUARIO DE BICICLETA	86
USUARIO DE MOTO	414
USUARIO DE OTROS	1
USUARIO DE V. INDIVIDUAL	157
USUARIO T. CARGA	15
USUARIO T. PASAJEROS	54

Tabla 172 Colisiones por Muerte / Actor

Usuario vía	Bicicleta	Motocicleta	Noaplica	Objeto fijo	Otros	Sin info	Transporte de carga	Transporte de pasajeros	Transporte individual	Total
USUARIO DE MOTO		11	11	26	1	1	40	5	24	119
PEATON	1	10				3	7	1	33	55
USUARIO DE V. INDIVIDUAL			22	8			4	1	10	45
USUARIO DE BICICLETA		3	4	1		1	2	1	11	23
USUARIO T. CARGA			11	1			1	1	1	15
USUARIO T. PASAJEROS			4				2			6
USUARIO DE OTROS			2							2
TOTAL	1	24	54	36	1	5	56	9	79	265

Tabla 173 Colisiones lesionados / Actor

MATRIZ COLISION - LESIONADOS										
USUARIO VIA	BICICLETA	MOTOCICLETA	NO APLICADA	OBJETO FIJO	OTROS	SIN INFORMACION	TRANSPORTISTA DE CARGA	TRANSPORTISTA DE PASAJEROS	TRANSPORTISTA INDIVIDUAL	TOTAL
USUARIO DE MOTO	4	64	23	6	9	7	40	22	239	414
PEATON	2	77			1	8	11	7	82	188
USUARIO DE V. INDIVIDUAL		8	11	7		3	26	9	93	157
USUARIO DE BICICLETA		25	2			2	11	9	37	86
USUARIO T. PASAJEROS			28	6			11		9	54
USUARIO T. CARGA		1	6				3	2	3	15
USUARIO DE OTROS			1							1
TOTAL	6	175	71	19	10	20	102	49	463	915

Tabla 174 Programas destacados ITBOY

SUBPROGRAMA	1 T	2 T	3 T	4 T	TOTAL
BOYACA AVANZA CON SEGURIDAD VIAL PARA LA MOVILIDAD					
VIGILANCIA Y CONTROL	61	47	20	40	ACCIONES OPERATIVAS
ARTICULACION INSTITUCIONAL	0	0	1	2	CONVENIOS INTERINSTITUCIONALES
SEÑALIZACION VIAL	0	0	1	6	KM SEÑALIZADOS
SENSIBILIZACION EN CULTURA VIAL	18.847	18.630	12.453	182.540	PERSONAS SENSIBILIZADAS
SENSIBILIZACION A MOTOCICLISTAS	0	0	1	1	CAMPAÑA A MOTOCICLISTAS
MODERNIZACIÓN INSTITUCIONAL DEL INSTITUTO	1T	2T	3T	4T	

DE TRÁNSITO DE BOYACÁ					
MODERNIZACION INSTITUCIONAL			1	1	PUNTOS DE ATENCION ADECUADOS
BOYACÁ AVANZA EN EL REGISTRO DE TRÁNSITO	1T	2T	3T	4T	
CAPACITACIONES EFECTUADAS	0	1	0	1	PLAN DE CAPACITACIONES EFECTUADO
CUENTAS RADICADAS	352	413	357	363	CUENTAS RADICADAS
LICENCIAS DE CONDUCCION	2979	2978	2356	1666	LICENCIAS EXPEDIDAS
MATRICULAS EXPEDIDAS	1442	663	841	841	MATRICULAS EXPEDIDAS
PLANES DE COMERCIALIZACION REALIZADOS Y EJECUTADOS	0,25	0,25	0,25	0,25	PLAN DE COMERCIALIZACION
PUNTOS DE ATENCION ADECUADOS Y MEJORADOS	0	0	1	1	PUNTOS MEJORADOS

Tabla 175 Controles realizados por el ITBOY.

PRIMER TRIMESTRE 2022		
ACCIONES	MUNICIPIO	POBLACIÓN BENEFICIADA
Controles operativos y vigilancia en la vía	Paipa	6170
Controles operativos y vigilancia en la vía	Arcabuco	300
Controles operativos y vigilancia en la vía	Chiquinquirá	600
Controles operativos y vigilancia en la vía	Gameza	100
Controles operativos y vigilancia en la vía	Moniquirá	150
Controles operativos y vigilancia en la vía	Motavita	375
Controles operativos y vigilancia en la vía	Toca	25
Controles operativos y vigilancia en la vía	Tasco	225
Controles operativos y vigilancia en la vía	Tunja	295
Controles operativos y vigilancia en la vía	Tuta	300
Controles operativos y vigilancia en la vía	Sora	125
Controles operativos y vigilancia en la vía	Ventaquemada	150
Controles operativos y vigilancia en la vía	Tópaga	27
Controles operativos y vigilancia en la vía	Santana	50
SEGUNDO TRIMESTRE 2022		
ACCIONES	MUNICIPIO	POBLACIÓN BENEFICIADA

controles operativos y vigilancia en la vía	CHIQUEQUIRÁ	165
controles operativos y vigilancia en la vía	CÓMBITA	450
controles operativos y vigilancia en la vía	DUITAMA	150
controles operativos y vigilancia en la vía	MONIQUIRÁ	150
controles operativos y vigilancia en la vía	MOTAVITA	525
controles operativos y vigilancia en la vía	PAIPA	675
controles operativos y vigilancia en la vía	SAMACÁ	225
controles operativos y vigilancia en la vía	SORACÁ	150
controles operativos y vigilancia en la vía	TUNJA	2100
controles operativos y vigilancia en la vía	TUTA	525
controles operativos y vigilancia en la vía	VENTAQUEMADA	750
controles operativos y vigilancia en la vía	VILLA DE LEYVA	375

TERCER TRIMESTRE 2022

ACCIONES	MUNICIPIO	POBLACIÓN BENEFICIADA
controles operativos y vigilancia en la vía	NOBSA	225
controles operativos y vigilancia en la vía	MONIQUIRÁ	60
controles operativos y vigilancia en la vía	CHINAVITA	84
controles operativos y vigilancia en la vía	ARCABUCO	300
controles operativos y vigilancia en la vía	VILLA DE LEYVA	225
controles operativos y vigilancia en la vía	PAIPA	490
controles operativos y vigilancia en la vía	MIRAFLORES	175
controles operativos y vigilancia en la vía	SAMACÁ	150
controles operativos y vigilancia en la vía	TUNJA	225
controles operativos y vigilancia en la vía	TUTA	150
controles operativos y vigilancia en la vía	CUCAITA	150

CUARTO TRIMESTRE 2022

ACCIONES	MUNICIPIO	POBLACIÓN BENEFICIADA
controles operativos y vigilancia en la vía	NOBSA	225
controles operativos y vigilancia en la vía	MONIQUIRÁ	60
controles operativos y vigilancia en la vía	TUTA	84
controles operativos y vigilancia en la vía	ARCABUCO	300
controles operativos y vigilancia en la vía	VILLA DE LEYVA	225
controles operativos y vigilancia en la vía	PAIPA	490
controles operativos y vigilancia en la vía	MIRAFLORES	175
controles operativos y vigilancia en la vía	SAMACÁ	150
controles operativos y vigilancia en la vía	TUNJA	225
controles operativos y vigilancia en la vía	TASCO	250
controles operativos y vigilancia en la vía	GUATEQUE	210
controles operativos y vigilancia en la vía	CHIVATÁ	152
controles operativos y vigilancia en la vía	BETÉITIVA	150

Tabla 176 Puntos críticos

SEGUNDO TRIMESTRE 2022		
ACCIONES	MUNICIPIO	POBLACION BENEFICIADA
Visita técnica, Diseño, costos del punto critico	TUTA	COMUNIDAD EN GENERAL
Visita técnica, Diseño, costos del punto critico	CUCAITA	COMUNIDAD EN GENERAL
Diseño, costos punto critico (consultoria programa grandes obras)	TASCO	COMUNIDAD EN GENERAL
Diseño, costos punto critico (consultoria programa grandes obras)	MIRAFLORES	COMUNIDAD EN GENERAL
Diseño, costos punto critico (consultoria programa grandes obras)	BELÉN	COMUNIDAD EN GENERAL
Diseño, costos punto critico (consultoria programa grandes obras)	TOGÜÍ	COMUNIDAD EN GENERAL
Diseño, costos punto critico (consultoria programa grandes obras)	SOCHA	COMUNIDAD EN GENERAL
Diseño, costos punto critico (consultoria programa grandes obras)	CIÉNEGA	COMUNIDAD EN GENERAL
TERCER TRIMESTRE 2022		
ACCIONES	MUNICIPIO	POBLACION BENEFICIADA
INSTALACION DE SEÑALIZACION VERTICAL Y DEMARCACION DE LA VIA	CUÍTIVA	1950
CUARTO TRIMESTRE 2022		
ACCIONES	MUNICIPIO	POBLACION BENEFICIADA
INSTALACION DE SEÑALIZACION VERTICAL Y DEMARCACION DE LA VIA	VILLA DE LEYVA	1950
INSTALACION DE SEÑALIZACION VERTICAL Y DEMARCACION DE LA VIA	NOBSA	500
INSTALACION DE SEÑALIZACION VERTICAL Y DEMARCACION DE LA VIA	IZA	800
INSTALACION DE SEÑALIZACION VERTICAL Y DEMARCACION DE LA VIA	CHIVATÁ	350
INSTALACION DE SEÑALIZACION VERTICAL Y DEMARCACION DE LA VIA	MOTAVITA	200
INSTALACION DE SEÑALIZACION VERTICAL Y DEMARCACION DE LA VIA	SANTA SOFÍA	750

Tabla 177 Realización de Campañas de sensibilización.

PRIMER TRIMESTRE 2022		
ACCIONES	MUNICIPIO	POBLACION BENEFICIADA
controles operativos y vigilancia en la via	PAIPA	6170
capacitaciones	PAIPA	188
controles operativos y vigilancia en la via	ARCABUCO	300
controles operativos y vigilancia en la via	CHIQUEQUIRÁ	600
capacitaciones	DUITAMA	17
controles operativos y vigilancia en la via	GAMEZA	100
controles operativos y vigilancia en la via	MONIQUEIRÁ	150
controles operativos y vigilancia en la via	MOTAVITA	375
capacitaciones	SAN MIGUEL DE SEMA	15
capacitaciones	TASCO	75
controles operativos y vigilancia en la via	TASCO	25
controles operativos y vigilancia en la via	TOCA	225
capacitaciones	TOCA	40
controles operativos y vigilancia en la via	TUNJA	295
capacitaciones	TUNJA	79
controles operativos y vigilancia en la via	TUTA	300
capacitaciones	TUTA	68
capacitaciones	EL COCUY	11
controles operativos y vigilancia en la via	SORA	125
capacitaciones	CUCAITA	50
capacitaciones	GUACAMAYAS	11
capacitaciones	GÜICÁN	11
capacitaciones	EL ESPINO	11
capacitaciones	SOATÁ	35
controles operativos y vigilancia en la via	VENTAQUEMADA	150
capacitaciones	JENESANO	20
controles operativos y vigilancia en la via	TÓPAGA	27
capacitaciones	TÓPAGA	17
controles operativos y vigilancia en la via	SANTANA	50

capacitaciones	SANTANA	10
capacitaciones	GACHANTIVÁ	97
capacitaciones	PAUNA	125
capacitaciones	OICATÁ	50
SEGUNDO TRIMESTRE 2022		
ACCIONES	MUNICIPIO	POBLACION BENEFICIADA
capacitaciones	ARCABUCO	30
controles operativos y vigilancia en la via	CHIQUINQUIRÁ	165
capacitaciones	CHIQUINQUIRÁ	40
controles operativos y vigilancia en la via	CÓMBITA	150
capacitaciones	DUITAMA	111
controles operativos y vigilancia en la via	DUITAMA	150
controles operativos y vigilancia en la via	MONIQUIRÁ	150
controles operativos y vigilancia en la via	MOTAVITA	525
capacitaciones	PAIPA	4045
controles operativos y vigilancia en la via	PAIPA	675
capacitaciones	SABOYÁ	35
controles operativos y vigilancia en la via	SAMACÁ	225
capacitaciones	SAMACÁ	265
capacitaciones	SORA	200
controles operativos y vigilancia en la via	SORACÁ	150
capacitaciones	SORACÁ	140
capacitaciones	SOGAMOSO	20
capacitaciones	TIBANÁ	180
controles operativos y vigilancia en la via	TUNJA	2100
capacitaciones	TUNJA	472
controles operativos y vigilancia en la via	TUTA	525
capacitaciones	TUTA	190
capacitaciones	VENTAQUEMADA	17
controles operativos y vigilancia en la via	VENTAQUEMADA	750

capacitaciones	VILLA DE LEYVA	42
controles operativos y vigilancia en la via	VILLA DE LEYVA	375
capacitaciones	ZETAQUIRA	50
controles operativos y vigilancia en la via	CHIVATÁ	145
capacitaciones	PÁEZ	40
controles operativos y vigilancia en la via	PAZ DE RÍO	75
capacitaciones	PAZ DE RÍO	565
capacitaciones	CHIVATÁ	75
capacitaciones	RAMIRIQUÍ	300
capacitaciones	SAN LUIS DE GACENO	20
capacitaciones	SIACHOQUE	15
capacitaciones	TOCA	330
capacitaciones	NOBSA	30

TERCER TRIMESTRE 2022

ACCIONES	MUNICIPIO	POBLACIÓN BENEFICIADA
controles operativos y vigilancia en la via	NOBSA	205
capacitaciones	VENTAQUEMADA	53
controles operativos y vigilancia en la via	CHIVATÁ	84
capacitaciones	TUNJA	453
capacitaciones	PAIPA	23
capacitaciones	BETÉITIVA	23
capacitaciones	MIRAFLORES	405
controles operativos y vigilancia en la via	MIRAFLORES	175
capacitaciones	GARAGOA	178
capacitaciones	SABOYÁ	101
controles operativos y vigilancia en la via	MONIQUIRÁ	60
capacitaciones	MONIQUIRÁ	200
capacitaciones	SOCOTÁ	135
capacitaciones	DUITAMA	455
capacitaciones	SIACHOQUE	15

controles operativos y vigilancia en la vía	ARCABUCO	300
controles operativos y vigilancia en la vía	VILLA DE LEYVA	225
controles operativos y vigilancia en la vía	PAIPA	490
controles operativos y vigilancia en la vía	SAMACÁ	150
controles operativos y vigilancia en la vía	TUNJA	225
capacitaciones	TUTA	285
controles operativos y vigilancia en la vía	TUTA	150
controles operativos y vigilancia en la vía	NOBSA	225
controles operativos y vigilancia en la vía	CUCAITA	150
capacitaciones	GACHANTIVÁ	30
capacitaciones	MONGUÍ	120
capacitaciones	NUEVO COLÓN	35
capacitaciones	TASCO	60
capacitaciones	SAN ROSA VITERBO	80

CUARTO TRIMESTRE 2022

ACCIONES	MUNICIPIO	POBLACION BENEFICIADA
controles operativos y vigilancia en la vía	NOBSA	205
capacitaciones	VENTAQUEMADA	53
controles operativos y vigilancia en la vía	CHIVATÁ	84
capacitaciones	TUNJA	453
capacitaciones	PAIPA	23
capacitaciones	BETÉITIVA	23
capacitaciones	MIRAFLORES	405
controles operativos y vigilancia en la vía	MIRAFLORES	175
capacitaciones	GARAGOA	178
capacitaciones	SABOYÁ	101
controles operativos y vigilancia en la vía	MONIQUIRÁ	60
capacitaciones	MONIQUIRÁ	200
capacitaciones	SOCOTÁ	135
capacitaciones	DUITAMA	455

capacitaciones	SIACHOQUE	15
controles operativos y vigilancia en la via	ARCABUCO	300
controles operativos y vigilancia en la via	VILLA DE LEYVA	225
controles operativos y vigilancia en la via	PAIPA	490
controles operativos y vigilancia en la via	SAMACÁ	150
controles operativos y vigilancia en la via	TUNJA	225
capacitaciones	TUTA	285
controles operativos y vigilancia en la via	TUTA	150
controles operativos y vigilancia en la via	NOBSA	225
controles operativos y vigilancia en la via	CUCAITA	150
capacitaciones	GACHANTIVÁ	30
capacitaciones	MONGUÍ	120
capacitaciones	NUEVO COLÓN	35
capacitaciones	TASCO	60
capacitaciones	SAN ROSA VITERBO	80

Tabla 178 Cuentas radicadas por municipio y población beneficiada

PRIMER TRIMESTRE 2022		
ACCIONES	MUNICIPIO	POBLACION BENEFICIADA
Se radicaron 116 cuentas	CÓMBITA	Provincia del centro
Se radicaron 9 cuentas	GUATEQUE	Provincia del oriente
Se radicaron 6 cuentas	MIRAFLORES	Provincia del Lengupá
Se radicaron 56 cuentas	MONIQUIRÁ	Provincia del Ricaurte
Se radicaron 30 cuentas	NOBSA	Provincia del Sugamuxi
Se radicaron 28 cuentas	RAMIRIQUÍ	Provincia del Márquez
Se radicaron 24 cuentas	SABOYÁ	Provincia del Occidente
Se radicaron 44 cuentas	SAN ROSA VITERBO	Provincia del Tundama
Se radicaron 7 cuentas	SOATÁ	Provincia del Norte
Se radicaron 32 cuentas	VILLA DE LEYVA	Provincia del Ricaurte
SEGUNDO TRIMESTRE 2022		
ACCIONES	MUNICIPIO	POBLACION BENEFICIADA
Se radicaron cuentas en el punto de atención	CÓMBITA	Provincia del centro
Se radicaron cuentas en el punto de atención	GUATEQUE	Provincia del oriente
Se radicaron cuentas en el punto de atención	MIRAFLORES	Provincia del Lengupá
Se radicaron cuentas en el punto de atención	MONIQUIRÁ	Provincia del Ricaurte



Se radicaron cuentas en el punto de atención	NOBSA	Provincia del Sugamuxi
Se radicaron cuentas en el punto de atención	RAMIRIQUÍ	Provincia del Márquez
Se radicaron cuentas en el punto de atención	SABOYÁ	Provincia del Occidente
Se radicaron cuentas en el punto de atención	SAN ROSA VITERBO	Provincia del Tundama
Se radicaron cuentas en el punto de atención	SOATÁ	Provincia del Norte
Se radicaron cuentas en el punto de atención	VILLA DE LEYVA	Provincia del Ricaurte

TERCER TRIMESTRE 2022

ACCIONES	MUNICIPIO	POBLACION BENEFICIADA
CUENTAS RADICAS	CÓMBITA	123
CUENTAS RADICAS	NOBSA	76
CUENTAS RADICAS	SAN ROSA VITERBO	58
CUENTAS RADICAS	VILLA DE LEYVA	39
CUENTAS RADICAS	MIRAFLORES	24
CUENTAS RADICAS	MONIQUIRÁ	13
CUENTAS RADICAS	SOATÁ	6
CUENTAS RADICAS	RAMIRIQUÍ	3
CUENTAS RADICAS	SABOYÁ	5
CUENTAS RADICAS	GUATEQUE	10

CUARTO TRIMESTRE 2022

ACCIONES	MUNICIPIO	POBLACION BENEFICIADA
CUENTAS RADICAS	CÓMBITA	123
CUENTAS RADICAS	NOBSA	76
CUENTAS RADICAS	SAN ROSA VITERBO	58
CUENTAS RADICAS	VILLA DE LEYVA	39
CUENTAS RADICAS	MIRAFLORES	30
CUENTAS RADICAS	MONIQUIRÁ	13
CUENTAS RADICAS	SOATÁ	6
CUENTAS RADICAS	RAMIRIQUÍ	3
CUENTAS RADICAS	SABOYÁ	5
CUENTAS RADICAS	GUATEQUE	10

Tabla 179 de Licencias de conducción expedidas.

PRIMER TRIMESTRE 2022		
ACCIONES	MUNICIPIO	POBLACION BENEFICIADA
Se expedieron 1400 licencias de conducción	CÓMBITA	Provincia del centro
Se expedieron 134 licencias de conducción	GUATEQUE	Provincia del oriente
Se expedieron 38 licencias de conducción	MIRAFLORES	Provincia del Lengupá
Se expedieron 98 licencias de conducción	MONIQUIRÁ	Provincia del Ricaurte
Se expedieron 137 licencias de conducción	NOBSA	Provincia del Sugamuxi
Se expedieron 115 licencias de conducción	RAMIRIQUÍ	Provincia del Márquez
Se expedieron 264 licencias de conducción	SABOYÁ	Provincia del Occidente
Se expedieron 305 licencias de conducción	SAN ROSA VITERBO	Provincia del Tundama
Se expedieron 21 licencias de conducción	SOATÁ	Provincia del Norte
Se expedieron 464 licencias de conducción	VILLA DE LEYVA	Provincia del Ricaurte
SEGUNDO TRIMESTRE 2022		
ACCIONES	MUNICIPIO	POBLACION BENEFICIADA
Se radicaron 1487 licencias en el punto	CÓMBITA	Provincia del centro
Se radicaron 70 licencias en el punto	GUATEQUE	Provincia del oriente
Se radicaron 68 licencias en el punto	MIRAFLORES	Provincia del Lengupá
Se radicaron 115 licencias en el punto	MONIQUIRÁ	Provincia del Ricaurte
Se radicaron 174 licencias en el punto	NOBSA	Provincia del Sugamuxi
Se radicaron 112 licencias en el punto	RAMIRIQUÍ	Provincia del Márquez
Se radicaron 193 licencias en el punto	SABOYÁ	Provincia del Occidente
Se radicaron 264 licencias en el punto	SAN ROSA VITERBO	Provincia del Tundama
Se radicaron 61 licencias en el punto	SOATÁ	Provincia del Norte
Se radicaron 464 licencias en el punto	VILLA DE LEYVA	Provincia del Ricaurte
CUARTO TRIMESTRE 2022		
ACCIONES	MUNICIPIO	POBLACION BENEFICIADA
LICENCIAS DE CONDUCCION	CÓMBITA	725
LICENCIAS DE CONDUCCION	NOBSA	352
LICENCIAS DE CONDUCCION	SAN ROSA VITERBO	214
LICENCIAS DE CONDUCCION	VILLA DE LEYVA	85
LICENCIAS DE CONDUCCION	MIRAFLORES	55
LICENCIAS DE CONDUCCION	MONIQUIRÁ	55
LICENCIAS DE CONDUCCION	SOATÁ	55
LICENCIAS DE CONDUCCION	RAMIRIQUÍ	60
LICENCIAS DE CONDUCCION	SABOYÁ	30
LICENCIAS DE CONDUCCION	GUATEQUE	35

Tabla 180 Numero de Matriculas realizadas en la vigencia 2022

PRIMER TRIMESTRE 2022		
ACCIONES	MUNICIPIO	POBLACION BENEFICIADA
Se realizaron 820 registros iniciales	CÓMBITA	Provincia del centro
Se realizaron 19 registros iniciales	GUATEQUE	Provincia del oriente
Se realizaron 33 registros iniciales	MIRAFLORES	Provincia del Lengupá
Se realizaron 93 registros iniciales	MONIQUIRÁ	Provincia del Ricaurte
Se realizaron 265 registros iniciales	NOBSA	Provincia del Sugamuxi
Se realizaron 15 registros iniciales	RAMIRIQUÍ	Provincia del Márquez
Se realizaron 6 registros iniciales	SABOYÁ	Provincia del Occidente
Se realizaron 102 registros iniciales	SAN ROSA VITERBO	Provincia del Tundama
Se realizaron 16 registros iniciales	SOATÁ	Provincia del Norte
Se realizaron 73 registros iniciales	VILLA DE LEYVA	Provincia del Ricaurte
TERCER TRIMESTRE 2022		
ACCIONES	MUNICIPIO	POBLACION BENEFICIADA
MATRICULAS PAT COMBITA	CÓMBITA	355
MATRICULAS PAT NOBSA	NOBSA	153
MATRICULAS PAT SANTA ROSA	SAN ROSA VITERBO	112
MATRICULAS PAT VILLA DE LEYVA	VILLA DE LEYVA	87
MATRICULAS PAT MIRAFLORES	MIRAFLORES	34
MATRICULAS PAT MONIQUIRA	MONIQUIRÁ	45
MATRICULAS PAT SOATA	SOATÁ	12
MATRICULAS PAT RAMIRIQUI	RAMIRIQUÍ	18
MATRICULAS PAT SABOYA	SABOYÁ	15
MATRICULAS PAT GUATEQUE	GUATEQUE	10
CUARTO TRIMESTRE 2022		
ACCIONES	MUNICIPIO	POBLACION BENEFICIADA

MATRICULAS	CÓMBITA	355
MATRICULAS	NOBSA	153
MATRICULAS	SAN ROSA VITERBO	112
MATRICULAS	VILLA DE LEYVA	87
MATRICULAS	MIRAFLORES	34
MATRICULAS	MONQUIRÁ	45
MATRICULAS	SOATÁ	12
MATRICULAS	RAMIRIQUÍ	18
MATRICULAS	SABOYÁ	15
MATRICULAS	GUATEQUE	10

20. EMPRESA DE SERVICIOS PÚBLICOS DE BOYACÁ

En esta sección se expone la información principal de la empresa de servicios públicos de Boyacá, se encuentra el objeto, sus funciones, proyectos destacados para esta vigencia.

Aspectos generales.

Misión:

La empresa general de servicios públicos de Boyacá S.A.E.S.P , gestiona la presentación y fortalecimiento de los servicios públicos en el departamento de Boyacá brindado apoyo , asesoría ,y asistencia técnica a nivel municipal y regional para el desarrollo empresarial de los mencionados servicios , propendiendo por el desarrollo del medio ambiente , la participación social y el mejoramiento del calidad de vida de la comunidad .

Visión:

La Empresa Departamental de Servicios Públicos de Boyacá S.A. E.S.P., para el año 2025 será una empresa reconocida a nivel nacional, por su liderazgo en la gestión, asesoría, apoyo y fortalecimiento la prestación de los servicios públicos en el departamento de Boyacá, reconocida por su competitividad, eficiencia, eficacia y efectividad en cada uno de sus procesos, a partir del cumplimiento de la normatividad vigente y la adecuada administración de los recursos.

Ilustración 19. Organigrama de la empresa de servicios públicos



PROYECTOS DESTACADOS .

1. proyectos de inversión en agua potable y saneamiento básico la empresa departamental de servicios públicos de Boyacá s.a. e.s.p., en su compromiso de realizar acciones que permitan mejorar la calidad de vida de los boyacenses, llevo a cabo las gestiones necesarias que lograron los siguientes resultados: cobertura del agua la entidad garantiza un adecuado acceso del recurso hídrico en cobertura, mediante la generación de proyectos de inversión relacionados con infraestructura para la construcción y/o optimización de acueductos, así como la generación de proyectos para suplir las necesidades de abastecimiento de agua en el departamento. lo anterior fue posible gracias a la ejecución de los siguientes proyectos: proyectos finalizados: nombre del proyecto ampliación y optimización de la red de acueducto vereda hornillas, municipio de santa Sofía - Boyacá % de avance físico 100% población beneficiada 717 habitantes. inversión \$ 3.444.117.67.

2. Nombre del proyecto Mejoramiento de la línea de aducción del acueducto urbano del municipio de Zetaquirá. % De Avance Físico 100% Población beneficiada 1.589 habitantes. Inversión \$ 533.281.598,27 Descripción Del Proyecto El acueducto urbano del municipio de Zetaquirá presentaba deficiencia en la prestación continua del servicio, causada por las malas condiciones de la infraestructura existente; es por ello, que con la construcción del proyecto denominado “Mejoramiento de la línea de aducción del acueducto urbano del municipio de Zetaquirá” fue posible garantizar la prestación del servicio de acueducto en un 100%.



3. Nombre del proyecto Optimización de redes de alcantarillado y del sistema de acueducto del municipio de Güicán de la Sierra. % De Avance Físico 100% Población beneficiada 2.310 habitantes. Inversión \$ 2.462.016.238,31 Descripción Del Proyecto El presente proyecto de obra surgió por la necesidad de realizar ajustes técnicos para el sistema de alcantarillado, dados por el cambio de material en las conexiones domiciliarias, inclusión de construcción de sumideros para recolección de aguas lluvias, inclusión cajas de inspección, rotura de andenes y demás actividades constructivas para 4.la correcta conexión de las acometidas domiciliarias, aumento de diámetro en algunos colectores. En tal sentido, con la terminación del presente proyecto de obra fue posible realizar la optimización a las redes de alcantarillado del municipio de Güicán de la Sierra, garantizando así la cobertura y continuidad en la prestación del servicio de alcantarillado.

5.Nombre Del Proyecto Optimización del sistema de acueducto la cebada del municipio de Gachantivá – departamento de Boyacá Porcentaje de avance físico 69% Población beneficiada 2.383 Habitantes Inversión \$ 3.031.868.594,61 Alcance EL presente proyecto de obra surge de la necesidad de solventar las necesidades básicas en las zonas rurales, brindando acceso al agua potable y mejorando la calidad de vida de las perdonas, por tal razón la EMPRESA DEPARTAMENTAL DE SERVICIOS PÚBLICOS DE BOYACÁ realizó la gestiones necesarias para la construcción del proyecto denominado “OPTIMIZACIÓN DEL SISTEMA DE ACUEDUCTO LA CEBADA DEL MUNICIPIO DE GACHANTIVÁ – DEPARTAMENTO DE BOYACÁ” Actualmente el proyecto cuenta con un avance del 69% se espera que al finalizar la obra se beneficie a una población total de 2.383 habitantes del municipio de Gachantivá.

6. Nombre del Proyecto Construcción acueducto veredal piedra larga, Gaque y Salitre, del municipio de Sutatenza departamento de Boyacá Total, Proyecto Inicial \$80.384.500,00 Población beneficiada 530 Habitantes Inversión \$ 1,277,885,536.00 Alcance En el municipio de Sutatenza, las veredas Piedra Larga, Gaque y Salitre no cuentan con servicio de acueducto óptimo, debido a que la oferta hídrica, ni la infraestructura es adecuada para distribución de agua, por tal razón se adelanta el proyecto denominado “Construcción acueducto veredal piedra larga, Gaque y Salitre, del municipio de Sutatenza departamento de Boyacá” Actualmente el proyecto cuenta con un avance de ejecución del 13%, adicionalmente, este, beneficiara a 530 habitantes del municipio de Sutatenza Boyacá. Impacto de indicadores de cobertura, calidad y continuidad Se logrará una ampliación de la cobertura de las veredas Piedra Larga, Gaque y Salitre en agua potable.

7. Nombre del proyecto Construcción de nueva bocatoma del acueducto urbano del municipio de Corrales Población beneficiada 1.832 Habitantes. Inversión \$1.165.519.155,17 Descripción Del Proyecto A fin de garantizar la cobertura y prestación del servicio de acueducto a los habitantes del municipio de Corrales se cuenta con la obra “Construcción de nueva bocatoma del acueducto urbano del municipio de Corrales” el

cual se encuentra en proceso de inicio. Impacto de indicadores ✓ Se mantiene la cobertura del sistema de acueducto al 100% para los usuarios con que cuenta actualmente en el caso urbano. ✓ Continuidad del servicio de agua apta para consumo humano del 30% al 100% del área urbana del Municipio.

Nombre del proyecto Construcción y puesta en funcionamiento de la planta de tratamiento de agua potable (PTAP) para la institución educativa Marco Antonio Quijano ubicada en la vereda pilar y ceibita sector el hatillo, del municipio de Sogamoso, Boyacá, en el marco del plan de gestión social de la empresa departamental de servicios públicos de Boyacá S.A E.S.P como gestor del programa plan departamental de aguas Boyacá – PDA Boyacá. % De Avance Físico 100% Población beneficiada 250 habitantes Inversión \$79.561.433.00 Descripción Del Proyecto La Institución Educativa Marco Antonio Quijano ubicada en la vereda Pilar y Ceibita sector El Hatillo del municipio de Sogamoso en el Departamento de Boyacá, en los últimos años no contaba con el servicio de agua potable a la población que se encuentra en la institución en sus jornadas educativas. Es por ello que con la ejecución del proyecto Planta de Tratamiento de Agua Potable para la institución se garantizó la prestación del servicio de agua con una calidad óptima lo que mejoró la calidad de vida de la población. Dentro de las características generales de la PTAP se encuentra que es de tipo modular, con un caudal de 1 LPS, lo cual garantiza la dotación de agua potable a más de 250 habitantes aproximadamente como proyección de futuro.

Cobertura de Alcantarillado

La Empresa Departamental de Servicios Públicos de Boyacá S.A. E.S.P., en el cumplimiento de su objeto misional busca garantizar un aumento en la cobertura de alcantarillado en el departamento. Para ello es necesario realizar diversas inversiones, como la optimización y construcción de infraestructuras, con esto se asegura la disminución de la contaminación de las fuentes hídricas por la inadecuada disposición de las aguas residuales. Nombre del proyecto Construcción de alcantarillado sanitario, pluvial y planta de tratamiento de aguas residuales del centro poblado santa teresa, municipio de San Luis de Gaceno, departamento de Boyacá % De Avance Físico 100% Población beneficiada 496 Habitantes Inversión \$ 4,240,236,154.00 Descripción Del Proyecto Dada la necesidad de garantizar la cobertura y continuidad de la prestación del servicio de alcantarillado se efectuó el proyecto de obra “Construcción de alcantarillado sanitario, pluvial y planta de tratamiento de aguas residuales del centro poblado santa teresa, municipio de San Luis de Gaceno, departamento de Boyacá” el cual se encuentra terminado beneficiando a una población de 496 habitantes.

Nombre del proyecto Optimización y construcción de la planta de agua residual del casco urbano del municipio de Aquitania en el departamento de Boyacá, fase 1. % De Avance Físico 99% Población beneficiada 10.739 Habitantes Inversión \$ 4,022,567,197.52 Descripción Del Proyecto El alcance principal consiste en prestar un buen servicio para el tratamiento de aguas residuales del Municipio de Aquitania, se presenta la alternativa de



Optimizar la Planta de Tratamiento, rediseñando las unidades para contrastar la infraestructura existente con la capacidad real requerida que se acople al sistema de alcantarillado para reducir los daños ambientales, sanitarios y salubres que se presentan hoy en día por el vertimiento de aguas no tratadas al lago de Tota.

Impacto de indicadores Se reduce la problemática ambiental mediante la reducción de carga contaminante hacia la Quebrada La Mugre como fuente receptora y la Laguna de Tota como fuente secundaria. A su vez se mantiene la cobertura en el sistema de alcantarillado.

Nombre del proyecto Construcción planta de tratamiento de aguas residuales domésticas Samacá, Boyacá, Centro Oriente % De Avance Físico 100% Población beneficiada 18.095 Habitantes Inversión \$8.654.107.890 Descripción Del Proyecto El proyecto comprende la construcción de la primera fase de la planta de tratamiento de aguas residuales domésticas, con una proyección a 25 años a partir del año 2018. Se propone un sistema de tratamiento combinado anaerobio-aerobio con un plan de modularización de tres trenes de tratamiento, cada uno con una capacidad de tratamiento de 16,43 l/s; con la terminación del proyecto de obra se garantiza el aumento del porcentaje de las aguas residuales tratadas, así como el aumento en la cobertura de alcantarillado.

Impacto de indicadores Se logra mantener la cobertura del sistema de alcantarillado y aumentar el tratamiento de aguas residuales

Nombre del proyecto Optimización del colector, construcción del emisario final y del sistema de tratamiento de aguas residuales del municipio de Iza Boyacá % De Avance Físico 47,48% Población beneficiada 1.667 Habitantes Inversión \$2.767.282.302 Descripción Del Proyecto El saneamiento de la comunidad en general en general se ve afectada en un 60%, debido a problemas sanitarios que llegará a presentar las redes y pozos que hacen parte del sistema de alcantarillado, por tanto, se ve necesaria la intervención directa de las redes de tratamiento de aguas. Por lo cual surgió la necesidad de llevar a cabo el proyecto de obra denominado "Optimización del colector, construcción del emisario final y del sistema de tratamiento de aguas residuales del municipio de Iza Boyacá", el cual actualmente cuenta con un porcentaje de avance de 47.48% que beneficiará a 1667 habitante.

Impacto de indicadores La cobertura en los sistemas se logrará mantener gracias a la optimización del mismo.

Nombre del proyecto Construcción Plan Maestro De Alcantarillado Y PTAR Fase 1 En La Zona Urbana Del Municipio De Chitaraque Boyacá. % De Avance Físico 28.50% Población beneficiada 2.259 habitantes Inversión \$2.029.465.054 Descripción Del

Proyecto El municipio de Chitaraque en la actualidad presenta estructuras en el sistema de alcantarillado que no cumplen con los parámetros establecidos en el RAS 2016 y la resolución 330 de 2017. Por lo cual surgió la necesidad de llevar a cabo el proyecto de obra “Construcción Plan Maestro De Alcantarillado Y Ptar Fase 1 En La Zona Urbana Del Municipio De Chitaraque Boyacá” el cual actualmente cuenta con un avance del 4,9% que permitirá beneficiar a 2.259 habitantes. Impacto de indicadores Se ampliará la cobertura del área urbana del 97% a 100.

Nombre del proyecto Optimización de las redes de alcantarillado y construcción del interceptor del municipio de Soracá % De Avance Físico 100% Población beneficiada 2.096 Habitantes Inversión \$ 4.758.398.172 Descripción Del Proyecto Con el proyecto se busca la optimización del sistema de alcantarillado combinado, asegurando capacidad hidráulica del total de las redes, garantizando en la optimización un solo vertido que se plantea ser realizado en el sitio donde se ha previsto la ubicación de la futura planta de tratamiento de aguas residuales del área urbana del municipio de Soracá y cumpliendo con lo aprobado en el plan de saneamiento y manejo de vertimientos de la localidad, aprobado por la Corporación Autónoma Regional de Boyacá (CORPOBOYACÁ). El proyecto beneficia de manera directa a una población urbana actual aproximada de 1080 y proyectada de 2096 habitantes.

Nombre del proyecto Construcción del sistema de alcantarillado pluvial y optimización del sistema de alcantarillado sanitario del municipio de Otanche- Boyacá % De Avance Físico 100% Población beneficiada 8.205 Habitantes Inversión \$ 2.591.376.018,42 Descripción Del Proyecto El sistema de alcantarillado sanitario presentaba dos vertimientos, que generaban impactos ambientales y sociales, asociados a las problemáticas de proliferación de malos olores, roedores, vectores, contaminación de fuentes hídricas superficiales. Como alternativa a la problemática identificada, el municipio de Otanche elabora un proyecto con el cual se pretende separar las aguas residuales domésticas del agua pluvial, lo que permite disminuir el riesgo de inundaciones en zonas críticas; en tal sentido se intervinieron las redes mediante la ampliación del diámetro de varios tramos y la inclusión de nuevos tramos que garanticen las condiciones hidráulicas pertinentes (estas conservaran las mismas características de ubicación, conectividad).

Nombre del proyecto Construcción optimización de los sistemas de alcantarillado separado del municipio de Guayatá % De Avance Físico 100% Población beneficiada 3.984 Habitantes Inversión \$ 2,791,661,933.00 Descripción Del Proyecto El proyecto se generó debido a la necesidad de conducir de manera separada las aguas servidas de las aguas pluviales, si bien es cierto que el municipio ya cuenta con una red de alcantarillado, se puede establecer que las redes originalmente fueron diseñadas como sanitarias, pero al pasar el tiempo se identifica que fueron anexándose sumideros y por tal razón poco a



poco se fue ajustando el sistema para el manejo de aguas de precipitación. Se tomó como determinación de la optimización de los sistemas de alcantarillado separado del municipio, para el caso del alcantarillado sanitario, se intervendrán las tuberías que no cumplan con los parámetros de diseño base, conservando las mismas características de ubicación y conectividad. El proyecto beneficia de manera directa a una población urbana aproximada de 3.084 habitantes y proyectada de 2.984. Se eliminan riesgos de remoción en masa por efectos de los fenómenos de filtración por el aplastamiento de redes en operación, actualmente el proyecto presenta un porcentaje de ejecución de 100.

Nombre del proyecto Construcción plan maestro de acueducto y alcantarillado fase i municipio de Maripi % De Avance Físico 100% Población beneficiada 1.969 Habitantes Inversión \$1.424.692.095,55 Descripción Del Proyecto Con la culminación de la presente obre fue posible alcanzar la cobertura del 100% tanto de acueducto como de alcantarillado, las cuales se encontraban a en 85% y 92% respectivamente. Control de pérdidas a través de la implementación de una sectorización hidráulica, lo cual también contribuye a hacer el sistema de acueducto menos vulnerable en caso de cierre. La capacidad hidráulica del sistema de alcantarillado se optimiza para el correcto funcionamiento como alcantarillado combinado. Solucionar problemas de exfiltración que están ocasionando el movimiento de tierras en las vías del Municipio.

Nombre del proyecto Construcción sistema de alcantarillado pluvial casco urbano-municipio de Cubará % De Avance Físico 100% Población beneficiada 3.551 Habitantes Inversión \$ 3.694.902.267,99 Descripción Del Proyecto Este proyecto garantiza la evacuación oportuna de las aguas lluvias, evitando poner en riesgo la vida de los habitantes del casco urbano del municipio conduciendo las aguas lluvias a través del sistema de alcantarillado pluvial el cual será ampliado en su capacidad hidráulica y cobertura. Con este proyecto se beneficiará a una población aproximada actual de 2.322 habitantes con una población proyectada de 3.551 aproximadamente.

Nombre del proyecto Construcción del sistema de alcantarillado pluvial y sanitario del municipio de Chinavita % De Avance Físico 87,69% Población beneficiada 1.227 Habitantes Inversión \$4.862.054.837,64 Descripción Del Proyecto Este proyecto consiste en la separación parcial de las aguas residuales y lluvias en los sectores Calle 1, 2, 3, 4 y 7 y carrera 1C, 2 4 y 5 del municipio logrando aliviar el sistema de alcantarillado sanitario con la descarga efectiva de las aguas lluvias sobre las quebradas, obteniendo un comportamiento hidráulico óptimo de todo el sistema en general. Este proyecto con este proyecto se beneficiará cerca de 1.227 habitantes.



Impacto de indicadores Se logra mantener la cobertura por medio de la optimización de tramo.

Nombre del proyecto Construcción de los colectores de alcantarillado sanitario las delicias-san miguel-estación, interceptor Sochagota, villa panorama 1 y 2 colectores pluviales C12 y C17 del municipio de Paipa, Boyacá % De Avance Físico Terminado Población beneficiada 4.320 Habitantes Inversión \$5.220.223.849,59 Descripción Del Proyecto Los sectores a intervenir presentan problemas en capacidad hidráulica en el transporte de aguas residuales de origen doméstico y de aquellas resultantes de precipitación. En el sector las Delicias-San Miguel-La Estación, las aguas residuales se vierten a un canal natural sin ningún tipo de tratamiento, causando un alto impacto negativo en el entorno por efecto de olores y generación de focos de contaminación que atentan contra la salud pública. Allí, igual descargan redes pluviales de sectores altos y en temporadas de intensas lluvias, el sistema se rebosa e inunda un amplio sector de la ciudad. El proyecto beneficia de manera directa a una población urbana actual aproximada de 3600 y proyectada de 4320 habitantes. Se eliminan riesgos de inundación a una población actual directa 1426 habitantes del área urbana del municipio de Paipa, sectores Delicias y Sochagota. Se amplía cobertura del sistema de alcantarillado sanitario pasando del 98.50% al 98.70%.

Impacto de indicadores Se amplía la cobertura del sistema de alcantarillado sanitario, pasando del 98.5% al 98.70%

Nombre del proyecto Terminación construcción del colector interceptor el caimán del municipio de Sogamoso, Boyacá % De Avance Físico 100% Población beneficiada 6.231 Habitantes Inversión \$ 717,872,096 Descripción Del Proyecto Las aguas residuales que se generan en la zona Norte de la ciudad hacen su disposición directa al canal el Caimán que después confluye con el Canal Vargas que atraviesa esta zona lo que genera la contaminación del suelo (erosión), aire y agua, en virtud de lo antes citado, la E.S.P.B consideró la terminación inmediata del COLECTOR EL CAIMÁN aspecto que contribuirá a elevar el nivel de vida de la población de este sector. Impacto de indicadores Se logró mantener el porcentaje de cobertura

Nombre del proyecto Construcción del plan maestro de alcantarillado fase 1 – municipio de San José de Pare % De Avance Físico 100% Población beneficiada 2.450 Habitantes Inversión \$ 2,656,476,591.00 Descripción Del Proyecto Con el proyecto se logró la optimización del sistema de alcantarillado sanitario en los sectores que presentaban problemas de funcionamiento por fallos de taponamiento y se extendieron nuevas redes a zonas sin cobertura actual del sistema de transporte de las aguas residuales. Se extiende del sector dos el emisario final hasta predio donde se construirá en el futuro la PTAR del área urbana del municipio. El proyecto beneficia de manera directa a una población

urbana actual aproximada de 1048 y proyectada de 2450 habitantes, Se amplia cobertura del sistema de alcantarillado sanitario pasando del 97.92% al 100%, se amplia cobertura de redes de transporte aguas lluvias de la cabecera municipal (dos sectores) que pasa del 50% al 70% y se eliminan riesgos de inestabilidad del suelo en uno de los vertidos actuales pluviales.

Impacto de indicadores Se amplía la cobertura del sistema de alcantarillado de 97.92% a 100% a su vez se amplía la cobertura de redes de transporte de aguas lluvias de la cabecera municipal (dos sectores) del 50% a 70%

Cobertura en Aseo

Por parte del área de Plan Ambiental y aseo, se estructuran proyectos y/o acciones encaminadas a mejorar la calidad de vida de los habitantes del Departamento mediante la mitigación de impactos ambientales, así mismo se fortalece la prestación del servicio público de aseo en los municipios vinculados al PDA, en aspectos relacionados como: recolección, transporte, tratamiento y disposición final.

Vehículos terminados y en ejecución N.º Objeto Municipi o Valor en millones Población beneficiad a Estado 1 Fortalecimiento de la recolección y transporte de residuos sólidos mediante la adquisición de un vehículo recolector para el municipio de Samacá. Samacá \$ 573 6.328 En ejecución con el 70% de avance 2 Adquisición de minicargador con zaranda vibratoria como accesorio para la planta de gestión integral de residuos sólidos en el municipio de Miraflores. Miraflores \$244 Entregad o el 14 de julio de 2022 3 Fortalecimiento de la recolección y transporte de residuos sólidos mediante la adquisición de un vehículo recolector para el municipio de Chíquiza en el departamento de Boyacá Chíquiza \$573 89 Entregad o 25 de mayo de 2022 4 Fortalecimiento de la recolección y transporte de residuos sólidos mediante la adquisición de un vehículo recolector para el municipio de Campohermoso. Campohe rmoso \$ 573 976 Entregad o 25 de mayo de 2022 5 Fortalecimiento de la recolección y transporte de residuos sólidos mediante la adquisición de un vehículo recolector para el municipio de Villa de Leyva. Villa de Leyva \$573 11.680 Entregad o 15 de septiembr e de 2022 6 Fortalecimiento de la recolección y transporte de residuos sólidos mediante la adquisición de un vehículo recolector para el municipio de Maripí. Maripí \$573 973 Terminad o 15 de septiembr e de 2022 7 Fortalecimiento de la recolección y transporte de residuos sólidos mediante la adquisición de un vehículo recolector para el municipio de Nuevo Colón. Nuevo Colón \$573 1.396 En ejecución con un avance del 83% 8 Fortalecimiento de la recolección y transporte de residuos sólidos mediante la adquisición de un vehículo recolector para el municipio de Santana. Santana \$632 2.359 En ejecución con el 83% de avance 9 Fortalecimiento de la recolección y transporte de residuos sólidos mediante la adquisición de un vehículo recolector para el municipio de Pachavita. Pachavita \$573 366 En ejecución con el 83% de avance 10 Fortalecimiento de la recolección y transporte de residuos sólidos mediante la adquisición de un vehículo recolector para el municipio de Soatá. Soatá \$573 5.183 En ejecución con el 45% de avance.

Tabla 181 Proyectos y Acciones de Residuos Sólidos.

N.º	Objeto	Municipio	Valor millones	Población beneficiada	Estado
1	Fortalecimiento de la recolección y transporte de residuos sólidos mediante la adquisición de un vehículo recolector para el municipio de Samacá.	Samacá	\$ 573	6,328	En ejecución con el 70% de avance
2	Adquisición de minicargador con zaranda vibratoria como accesorio para la planta de gestión integral de residuos sólidos en el municipio de Miraflores.	Miraflores	\$244		Entregado el 14 de julio de 2022
3	Fortalecimiento de la recolección y transporte de residuos sólidos mediante la adquisición de un vehículo recolector para el municipio de Chíquiza en el departamento de Boyacá	Chíquiza	\$573	89	Entregado el 25 de mayo de 2022
4	Fortalecimiento de la recolección y transporte de residuos sólidos mediante la adquisición de un vehículo recolector para el municipio de Campohermoso.	Campohermoso	\$ 573	976	Entregado el 25 de mayo de 2022
5	Fortalecimiento de la recolección y transporte de residuos sólidos mediante la adquisición de un vehículo recolector para el municipio de Villa de Leyva.	Villa de Leyva	\$573	11,680	Entregado el 15 de septiembre de 2022
6	Fortalecimiento de la recolección y transporte de residuos sólidos mediante la adquisición de un vehículo recolector para el municipio de Maripí.	Maripí	\$573	973	Terminado el 15 de septiembre de 2022
7	Fortalecimiento de la recolección y transporte de residuos sólidos mediante la adquisición de un vehículo recolector	Nuevo Colón	\$573	1,396	En ejecución con un avance del 83%

	para el municipio de Nuevo Colón.				
8	Fortalecimiento de la recolección y transporte de residuos sólidos mediante la adquisición de un vehículo recolector para el municipio de Santana.	Santana	\$632	2,359	En ejecución con el 83% de avance
9	Fortalecimiento de la recolección y transporte de residuos sólidos mediante la adquisición de un vehículo recolector para el municipio de Pachavita.	Pachavita	\$573	366	En ejecución con el 83% de avance
10	Fortalecimiento de la recolección y transporte de residuos sólidos mediante la adquisición de un vehículo recolector para el municipio de Soatá.	Soatá	\$573	5,183	En ejecución con el 45% de avance

Tabla 182 de municipios vinculados al PDA

MUNICIPIO	VINCULADO A PDA	CUENTA CON DISEÑOS DE ACUEDUCTO	CUENTA CON DISEÑOS DE ALCANTARILLADO	CUENTA CON DISEÑOS DE ASEO
Almeida	NO	SI	NO	NO
Aquitania	SI	SI	NO	NO
Arcabuco	SI	NO	NO	SI
Belén	SI	SI	NO	NO
Berbeo	NO	NO	NO	NO
Betétiva	SI	SI	SI	SI
Boavita	SI	SI	SI	SI
Boyacá	SI	SI	NO	NO
Briceño	SI	SI	NO	SI
Buenavista	SI	NO	NO	NO
Busbanzá	NO	NO	NO	NO
Caldas	SI	SI	NO	NO
Campohermoso	SI	NO	NO	SI



Cerinza	SI	NO	NO	NO
Chinavita	SI	SI	NO	SI
Chiquinquirá	SI	NO	NO	NO
Chíquiza	SI	NO	NO	SI
Chiscas	SI	SI	NO	NO
Chita	NO	NO	NO	NO
Chitaraque	SI	SI	NO	NO
Chivatá	NO	NO	NO	NO
Chivor	SI	SI	NO	NO
Ciénega	SI	SI	NO	NO
Cómbita	SI	SI	SI	NO
Coper	NO	NO	NO	NO
Corrales	SI	NO	NO	NO
Covarachía	SI	NO	NO	NO
Cubará	SI	NO	NO	NO
Cucaita	NO	NO	NO	SI
Cúitiva	SI	NO	NO	NO
Duitama	SI	NO	SI	NO
El Cocuy	SI	SI	SI	NO
El Espino	NO	NO	NO	SI
Firavitoba	SI	SI	NO	SI
Floresta	NO	NO	NO	NO
Gachantivá	SI	SI	NO	SI
Gameza	NO	NO	NO	NO
Garagoa	SI	SI	NO	NO
Guacamayas	SI	NO	NO	NO
Guateque	SI	NO	NO	NO
Guayatá	SI	SI	NO	SI
Güicán	SI	SI	NO	NO
Iza	SI	SI	NO	SI
Jenesano	NO	NO	NO	NO
Jericó	NO	SI	NO	NO
La Capilla	SI	NO	NO	SI
La Uvita	SI	NO	SI	NO
La Victoria	NO	NO	NO	NO
Labranzagrande	SI	SI	NO	NO
Macanal	SI	SI	NO	NO
Maripí	SI	NO	NO	SI
Miraflores	SI	SI	NO	NO
Mongua	NO	NO	NO	NO
Monguí	SI	SI	NO	NO



Moniquirá	SI	NO	NO	NO
Motavita	SI	NO	NO	SI
Muzo	NO	NO	NO	NO
Nobsa	NO	NO	NO	NO
Nuevo Colón	SI	NO	NO	SI
Oicatá	SI	NO	SI	SI
Otanche	NO	SI	NO	SI
Pachavita	SI	SI	NO	SI
Páez	SI	SI	SI	NO
Paipa	SI	SI	NO	NO
Pajarito	SI	SI	NO	SI
Panqueba	SI	NO	NO	NO
Pauna	SI	SI	NO	SI
Paya	NO	NO	NO	NO
Paz De Rio	SI	SI	NO	SI
Pesca	SI	SI	SI	SI
Pisba	NO	NO	NO	NO
Puerto Boyacá	NO	NO	NO	NO
Quípama	SI	NO	NO	SI
Ramiriquí	SI	NO	NO	NO
Ráquira	SI	SI	NO	NO
Rondón	SI	SI	SI	SI
Saboyá	SI	SI	NO	NO
Sáchica	NO	NO	SI	NO
Samacá	NO	SI	NO	SI
San Eduardo	NO	SI	NO	NO
San José De Pare	NO	SI	NO	SI
San Luis De Gaceno	SI	SI	NO	SI
San Mateo	SI	SI	SI	NO
San Miguel De Sema	SI	SI	NO	NO
San Pablo De Borbur	SI	SI	NO	SI
Santa María	SI	NO	NO	NO
Santa Rosa De Viterbo	SI	SI	NO	NO
Santa Sofía	SI	NO	NO	NO
Santana	SI	NO	NO	SI
Sativanorte	NO	NO	NO	NO
Sativasur	NO	NO	NO	NO
Siachoque	SI	NO	NO	NO
Soatá	SI	SI	SI	SI
Socha	NO	NO	NO	NO



Socotá	SI	NO	SI	NO
Sogamoso	SI	NO	NO	NO
Somondoco	NO	NO	NO	NO
Sora	NO	NO	NO	SI
Soracá	SI	NO	SI	NO
Sotaquirá	NO	NO	NO	NO
Susacón	NO	NO	NO	NO
Sutamarchán	NO	NO	NO	NO
Sutatenza	SI	SI	NO	NO
Tasco	SI	SI	SI	NO
Tenza	SI	SI	NO	NO
Tibaná	SI	NO	NO	NO
Tibasosa	SI	NO	NO	NO
Tinjacá	NO	NO	NO	SI
Tipacoque	SI	NO	NO	NO
Toca	SI	NO	SI	NO
Togüí	SI	NO	NO	SI
Tópaga	SI	SI	NO	SI
Tota	SI	NO	SI	NO
Tunja	SI	NO	NO	NO
Tununguá	NO	NO	NO	NO
Turmequé	SI	SI	NO	NO
Tuta	SI	SI	NO	NO
Tutazá	NO	NO	NO	SI
Umbita	SI	NO	NO	NO
Ventaquemada	SI	NO	SI	NO
Villa De Leiva	SI	SI	NO	SI
Viracachá	SI	NO	NO	NO
Zetaquirá	SI	SI	NO	NO

TABLA 183 Formacion de planes .

MUNICIPIO	CUENTA CON PLAN DE ASEGURAMIENTO	CUENTA CON PLAN AMBIENTAL	CUENTA CON PLAN DE GESTION DEL RIESGO
Almeida	SI	NO	SI
Aquitania	SI	SI	SI
Arcabuco	SI	SI	SI
Belén	SI	NO	NO
Berbeo	NO	NO	NO



Betétiva	SI	SI	SI
Boavita	SI	SI	NO
Boyacá	SI	SI	SI
Briceño	SI	SI	SI
Buenavista	SI	SI	NO
Busbanzá	NO	NO	NO
Caldas	SI	SI	NO
Campohermoso	SI	SI	NO
Cerínza	SI	SI	SI
Chinavita	SI	SI	SI
Chiquinquirá	SI	SI	SI
Chíquiza	SI	SI	NO
Chiscas	SI	SI	SI
Chita	NO	NO	NO
Chitaraque	SI	NO	SI
Chivatá	NO	NO	NO
Chivor	SI	SI	NO
Ciénega	SI	SI	SI
Cómbita	SI	SI	NO
Coper	NO	NO	NO
Corrales	SI	SI	SI
Covarachía	SI	SI	NO
Cubará	SI	SI	NO
Cucaita	NO	SI	NO
Cútiva	SI	SI	NO
Duitama	SI	SI	NO
El Cocuy	SI	SI	NO
El Espino	NO	SI	NO
Firavitoba	NO	SI	SI
Floresta	NO	NO	NO
Gachantivá	SI	SI	SI
Gameza	NO	NO	NO
Garagoa	SI	SI	NO
Guacamayas	SI	SI	NO
Guateque	SI	SI	SI
Guayatá	SI	SI	SI
Güicán	SI	SI	NO
Iza	SI	SI	SI
Jenesano	NO	NO	NO
Jericó	SI	NO	NO
La Capilla	SI	SI	NO



La Uvita	SI	SI	SI
La Victoria	NO	NO	NO
Labranzagrande	SI	SI	SI
Macanal	SI	SI	NO
Maripí	SI	SI	NO
Miraflores	SI	SI	NO
Mongua	NO	NO	NO
Monguí	SI	SI	SI
Monquirá	SI	SI	NO
Motavita	SI	SI	SI
Muzo	NO	NO	NO
Nobsa	SI	SI	NO
Nuevo Colón	SI	SI	NO
Oicatá	SI	SI	SI
Otanche	SI	SI	NO
Pachavita	SI	SI	SI
Páez	SI	SI	SI
Paipa	SI	SI	SI
Pajarito	SI	SI	NO
Panqueba	SI	SI	NO
Pauna	SI	SI	SI
Paya	NO	NO	NO
Paz De Rio	SI	SI	NO
Pesca	SI	SI	NO
Pisba	NO	NO	NO
Puerto Boyacá	NO	NO	NO
Quípama	SI	SI	SI
Ramiriquí	SI	SI	SI
Ráquira	SI	SI	SI
Rondón	SI	SI	NO
Saboyá	SI	SI	NO
Sáchica	SI	SI	SI
Samacá	SI	SI	SI
San Eduardo	SI	NO	NO
San José De Pare	SI	SI	NO
San Luis De Gaceno	SI	SI	SI
San Mateo	SI	SI	SI
San Miguel De Sema	SI	SI	SI
San Pablo De Borbur	SI	SI	SI
Santa María	SI	SI	NO
Santa Rosa De Viterbo	SI	SI	SI



Santa Sofía	SI	SI	NO
Santana	SI	SI	SI
Sativanorte	NO	NO	NO
Sativasur	NO	NO	NO
Siachoque	SI	SI	SI
Soatá	SI	SI	NO
Socha	NO	NO	NO
Socotá	NO	NO	SI
Sogamoso	SI	SI	NO
Somondoco	NO	NO	NO
Sora	SI	SI	SI
Soracá	SI	SI	SI
Sotaquirá	SI	SI	SI
Susacón	NO	NO	NO
Sutamarchán	SI	SI	SI
Sutatenza	SI	SI	SI
Tasco	SI	SI	NO
Tenza	SI	SI	SI
Tibaná	SI	SI	SI
Tibasosa	SI	SI	SI
Tinjacá	NO	SI	NO
Tipacoque	SI	SI	SI
Toca	SI	SI	SI
Togüí	SI	SI	SI
Tópaga	SI	SI	NO
Tota	SI	SI	SI
Tunja	SI	SI	SI
Tununguá	NO	NO	NO
Turmequé	SI	SI	SI
Tuta	SI	SI	SI
Tutazá	SI	SI	NO
Umbita	SI	SI	SI
Ventaquemada	SI	SI	SI
Villa De Leiva	SI	SI	SI
Viracachá	SI	SI	SI
Zetaquirá	SI	SI	NO

TABLA184 INFORMACIÓN ACUEDUCTOS RURALES EN EL DEPARTAMENTO.



MUNICIPIO	COBERTURA ACUEDUCTO RURAL	CONTINUIDAD ACUEDUCTO DIAS A LA SEMANA RURAL	CONTINUIDAD ACUEDUCTO PROMEDIO HORAS AL DIA RURAL	IRCA RURAL	COBERTURA ALCANTARILLO RURAL	PORCENTAJE DE TRATAMIENTO DE AGUAS RESIDUALES RURAL	DISPOSICION FINAL ADECUADA RURAL	COBERTURA ASEO RURAL
Almeida	0,89	5	8	0,030	0	0	SI	0,03
Aquitania	0,59		18	0,480	0,08	0	SI	0,021
Arcabuco	0,72		24	0,500	0,115	0	SI	0,04
Belén	0,90	7		0,670	0	0		0
Berbeo	0,90	7		0,830	0	0,75		0
Betétiva	0,90		8	0,630	0,19	0	SI	0,43
Boavita	0,30	2	5	0,870	0	0	NO	0,01
Boyacá	0,82		6	0,380	0,031	0	NO	0,02
Briceño	0,26			0,900	0,095	0	NO	0,076
Buenavista	0,87	7	24	0,480	0	0	SI	0,03
Busbanzá	1,00	7	24	0,110	0,05	0	SI	0,05
Caldas	1,00	4	6	0,750	0	0		0
Campohermoso	0,24	3,5	22	0,000	0,115	0	SI	0,5
Cerinza	0,79	7	24	0,100	0,006	0	SI	0,002
Chinavita	0,62		6	0,740	0,04	0	SI	0,02
Chiquinquirá	0,72			0,190	0,454	0	NO	0,03
Chíquiza	0,80	5	12	0,040	0,1	0,1	NO	0,2
Chiscas	0,64		24	0,320	0,12	0	NO	0,05
Chita	0,34			0,250	0,1	0	NO	0,008
Chitaraque	0,26		24	0,530	0,0123	0	NO	0,03
Chivatá	0,80	6	6	0,130	0,055	0		0
Chivor	0,50	7	15	0,770	0,9	0	NO	0,05
Ciénega	0,36			0,530	0,1	0	NO	0,01
Cómbita	0,85	7	24	0,050	0,36	0	SI	0,47
Coper	0,16			0,300	0,13	0	NO	0,8
Corrales	0,83		6	0,230	0,098	0	SI	0,135
Covarachía	0,45	7	24	0,270	0,1	0		0
Cubará	0,28		24	0,670	0,0438	0,08	SI	0,0515
Cucaita	0,00			0,370	0,12	0	NO	0,06
Cultiva	0,00	7	24	0,070	0,5	0,3		0
Duitama	0,90		6	0,290	0,03	0,02	SI	0,52
El Cocuy	1,00	7	24	0,610	0,02	0		0
El Espino	0,83			0,380	0,03	0	NO	0,15
Firavitoba	0,87		18	0,220	0,05	0	NO	0,15
Floresta	0,80			0,260	0,18	0	NO	0,8
Gachantivá	0,45	7	24	0,800	0,02	0	NO	0,02



Gameza	0,85			0,610	0	0		
Garagoa	0,35			0,270	0,028	0	NO	0,023
Guacamayas	0,98		24	0,3800	0	0		
Guateque	0,54	7	24	0,730	0,079	0	NO	0,47
Guayatá	0,72		18	0,550	0,21	0	NO	0,092
Güicán	0,02		20	0,810	0,17	0	NO	0,001
Iza	0,30	7	24	0,000	0,05	0	SI	0,136
Jenesano	0,74			0,190	0,014	0	NO	0,024
Jericó	0,43	7	4	0,770	0,95	0,2	NO	0,061
La Capilla	0,66		20	0,860	0,026	0	NO	0,015
La Uvita	0,70		24	0,480	0,03	0	NO	0,02
La Victoria	0,52			0,0200	0,013	0	NO	0,12
Labranzagrande	0,40		18	0,680	0,072	0	NO	0,03
Macanal	0,65		24	0,630	0,09	0,15	SI	0,02
Maripí	0,33		18	0,020	0,26	0	SI	0,68
Miraflores	0,60	7	23	0,200	0,03	0	SI	0,0283
Mongua	0,71			0,660	0,24	0	NO	0,01
Monguí	0,65	5	20	0,910	0	0		0
Monquirá	0,57			0,730	0,05	0	NO	0,08
Motavita	0,55			0,160	0,0205	0	SI	0,0214
Muzo	0,17	7	24	0,690	0,05	0	NO	0,015
Nobsa	0,98			0,210	0,87	0	NO	0,95
Nuevo Colón	0,80			0,390	0,11	0	SI	0,11
Oicatá	0,95	7		0,190	0,06	0	SI	0,05
Otanche	0,06		20	0,740	0,012	0	NO	0,007
Pachavita	0,75			0,410	0,01	0		
Páez	0,15			0,580	0,1	0	NO	0,02
Paipa	0,60	7	20	0,220	0,1	0	SI	0,4
Pajarito	0,14	7	24	0,030	0	0	NO	0,33
Panqueba	0,04			0,830	0,05	0	NO	0,05
Pauna	0,22	7	24	0,780	0,6	0	SI	0,6
Paya	0,04	7	24	0,070	0,08	0	NO	0,02
Paz De Rio	0,80	5	12	0,430	0,1	0		
Pesca	0,27	7	24	0,460	0,133	0	SI	0,0817
Pisba	0,27	7	24	0,020	0	0	SI	0,03
Puerto Boyacá	0,65			0,500	0,051	0	NO	0,71
Quípama	0,58	7	24	0,090	0,22	0	SI	0,038
Ramiriquí	0,30	7	24	0,360	0,2	0	SI	0,1
Ráquira	0,56		24	0,710	0,03	0		0
Rondón	0,16	7	20	0,820	0,8	0	NO	0,9887
Saboyá	0,10	7	7	0,770	0,42	0	SI	0,1



Sáchica	0,83			0,190	0	0	NO	0,15
Samacá	0,97	7	22	0,280	0	0	SI	0,3
San Eduardo	0,60	6,6	23	0,790	0,01	0	SI	0,03
San José De Pare	0,33	7	24	0,440	0,012	0	NO	0,015
San Luis De Gaceno	0,21	7	20	0,320	0,0103	0,17	SI	0,011
San Mateo	0,95	7	24	0,500	0,04	0		0
San Miguel De Sema	0,70	5	8	0,310	0,01	0	SI	0,7
San Pablo De Borbur	0,23			0,760	0,014	0	NO	0,33
Santa María	0,68	7	24	0,060	0,028	0		
Santa Rosa De Viterbo	0,79			0,200	0,06	0	NO	0,027
Santa Sofía	0,80	7	6	0,630	0,05	0		0
Santana	0,80	7	18	0,530	0,57	0	NO	0,22
Sativanorte	0,64	2		0,280	0,03	0		0
Sativasur	0,86	7	24	0,120	0,007	0	NO	0,05
Siachoque	0,79		12	0,320	0,019	0	NO	0,11
Soatá	0,71			0,760	0,02	0	NO	0,019
Socha	0,82			0,680	0,01	0	NO	0,055
Socotá	0,50	7	6	0,890	0	0		0
Sogamoso	0,83		3	0,060	0,25	0	NO	0,36
Somondoco	0,52			0,640	0,01	0	NO	0,045
Sora	0,81	1		0,460	0,03	0	SI	0,06
Soracá	0,82		6	0,310	0,263	0	NO	0,268
Sotaquirá	0,90			0,340	0,01	0	NO	0,8
Susacón	0,63			0,600	0,07	0	NO	0,03
Sutamarchán	0,30		3	0,890	0,012	0	NO	0,013
Sutatenza	0,95		24	0,520	0	0	NO	0,6
Tasco	0,90	7	10	0,310	0,11	0	NO	0,1
Tenza	0,22			0,610	0,036	0	NO	0,015
Tibaná	0,72			0,230	0,053	0	NO	0,023
Tibasosa	0,93	7	24	0,510	0,005	0		0,05
Tinjacá	0,39			0,660	0,01	0	NO	0,065
Tipacoque	0,60		10	0,550	0,084	0	NO	0,018
Toca	0,84	6	12	0,390	0,021	0	SI	0,0182
Togüí	0,62	4	12	0,810	0,01	0	NO	0,013
Tópaga	0,95	7	8	0,450	0,26	0	SI	0,8
Tota	0,926	7	24	0,530	0,07	0	SI	0,0415
Tunja	0,80	7	22	0,170	0,07	0	NO	0,7
Tununguá	0,69			0,780	0,01	0	NO	0,08
Turmequé	0,87		20	0,590	0,01	0	NO	0,6
Tuta	0,90	4	24	0,220	0,05	0	SI	0,35



Tutazá	0,85		20	0,270	0,09	0		
Umbita	0,45	7	18	0,580	0,12	0	NO	0,016
Ventaquemada	0,87		20	0,300	0,01	0	NO	0,08
Villa De Leiva	0,90			0,080	0,136	0	NO	0,36
Viracachá	0,07			0,360	0,01		NO	0,08
Zetaquirá	0,51			0,330	0,04		NO	0,03

Tabla 185 Información Acueductos Urbanos en el Departamento .

MUNICIPIO	COBERTURA ACUEDUCTO URBANA	CONTINUIDAD ACUEDUCTO DIAS A LA SEMANA URBANA	CONTINUIDAD ACUEDUCTO PROMEDIO HORAS AL DIA URBANA	IRCA URBANO	COBERTURA ALCANTARILLO URBANA	PORCENTAJE DE TRATAMIENTO DE AGUAS RESIDUALES URBANO	DISPOSICION FINAL ADECUADA URBANA	COBERTURA ASEO URBANA
Almeida	1,00	7	24	0,000	1	1	SI	1,00
Aquitania	0,97	7	12	0,000	0,91	0	SI	1,00
Arcabuco	1,00	7	24	0,003	0,975	0	SI	0,98
Belén	0,98	7	24	0,003	0,98	0	SI	0,98
Berbeo	1,00	7	20	0,072	0,95	1	SI	1,00
Betétiva	0,99	7	24	0,218	0,95	0	SI	1,00
Boavita	1,00	7	24	0,077	1	0	SI	1,00
Boyacá	1,00	7	24	0,007	0,955	0	SI	1,00
Briceño	0,99	7	24	0,131	0,986	0	SI	1,00
Buenavista	1,00	7	24	0,071	1	0	SI	1,00
Busbanzá	1,00	7	24	0,051	0,99	0	SI	1,00
Caldas	1,00	7	24	0,258	0,90	0	SI	1,00
Campohermoso	0,99	7	24	0,107	0,976	0	SI	1,00
Cerínza	1,00	7	24	0,025	1	0	SI	1,00
Chinavita	0,99	7	21	0,133	0,97	0,97	SI	0,98
Chiquinquirá	1,00	4	8	0,032	0,98	1	SI	1,00
Chíquiza	1,00	7	24	0,084	1	1	SI	1,00
Chiscas	0,98	7	20	0,003	0,95	0,15	SI	1,00
Chita	1,00	7	20	0,000	0,95	0	SI	1,00
Chitaraque	1,00	7	24	0,080	1	0	SI	0,84
Chivatá	1,00	6	6	0,281	1	0	SI	1,00
Chivor	1,00	7	23,46	0,046	1	1	SI	1,00



Ciénega	0,97	7	24	0,143	1	0	SI	0,94
Cómbita	0,99	7	24	0,178	1	0	SI	0,94
Coper	0,95	7	18	0,000	0,93	0	SI	1,00
Corrales	1,00	7	20	0,136	0,99	0	SI	1,00
Covarachía	1,00	7	24	0,000	1	0	SI	1,00
Cubará	0,92	7	24	0,098	0,918	0	SI	0,94
Cucaita	1,00	7	12	0,277	1	0	SI	1,00
Cúitiva	1,00	7	24	0,000	1	0,1	SI	1,00
Duitama	0,99	7	24	0,016	0,965	0	SI	1,00
El Cocuy	1,00	7	24	0,010	0,973	0	SI	0,98
El Espino	1,00	7	24	0,094	0,96	0	SI	1,00
Firavitoba	0,99	7	23	0,000	0,98	0	SI	0,99
Floresta	1,00	7	23	0,144	0,98	0	SI	1,00
Gachantivá	1,00	7	24	0,059	0,96	0	SI	0,89
Gameza	0,85	7	24	0,258	1	0	SI	0,82
Garagoa	1,00	7	24	0,024	0,99	0	SI	0,99
Guacamayas	1,00	7	24	0,031	1	1	SI	1,00
Guateque	1,00	7	21,6	0,086	0,974	0	SI	0,97
Guayatá	1,00	7	24	0,214	1	0,9	SI	1,00
Güicán	1,00	7	24	0,000	0,998	0	SI	1,00
Iza	1,00	7	24	0,000	0,95	0	SI	1,00
Jenesano	0,97	7	16	0,056	1	0,4	SI	1,00
Jericó	1,00	7	24	0,073	1	1	SI	1,00
La Capilla	1,00	7	24	0,000	0,96	0	SI	0,98
La Uvita	0,98	7	24	0,237	0,99	0	SI	1,00
La Victoria	1,00	7	23	0,054	0,95	0	SI	1,00
Labranzagrande	1,00	7	24	0,000	1	0	SI	1,00
Macanal	0,98	7	23	0,000	1	1	SI	1,00
Maripí	0,98	7	21	0,105	0,98	0	SI	0,99
Miraflores	0,99	7	23,9	0,051	0,98	0	SI	0,99
Mongua	0,99	7	24	0,227	0,99	0	SI	0,99
Monguí	0,95	7	22	0,193	0,83	0	SI	0,82
Moniquirá	1,00	7	24	0,006	0,92	0	SI	1,00
Motavita	1,00	7	5	0,257	1	0	SI	1,00
Muzo	1,00	7	24	0,068	1	0	SI	1,00
Nobsa	1,00	7	24	0,001	0,9966	0	SI	1,00
Nuevo Colón	1,00	7	24	0,000	0,95	0	SI	1,00
Oicatá	0,98	7	24	0,026	0,98	0	SI	0,90
Otanche	1,00	7	24	0,076	0,92	0	SI	1,00
Pachavita	1,00	7	24	0,042	0,95	0	SI	1,00
Páez	0,97	7	24	0,027	0,92	0	SI	1,00
Paipa	0,98	7	24	0,011	0,98	1	SI	1,00
Pajarito	0,95	7	24	0,033	0,95	0	SI	1,00
Panqueba	1,00	7	24	0,035	1	0	SI	1,00
Pauna	0,99	7	24	0,145	1	1	SI	1,00
Paya	1,00	7	24	0,049	1%	1%	SI	1,00
Paz De Rio	0,99	7	18	0,024	0,98	0	SI	1,00
Pesca	0,98	7	20	0,231	0,95	0	SI	1,00
Pisba	1,00	7	24	0,000	1	0	SI	1,00
Puerto Boyacá	1,00	7	18	0,018	0,95	0	SI	1,00
Quípama	0,99	7	21	0,060	0,97	0	SI	1,00
Ramiriquí	0,98	7	24	0,004	0,75	0	SI	0,85



Ráquira	1,00	7	24	0,283	0,99	0	SI	1,00
Rondón	0,98	7	24	0,019	0,8755	0	SI	0,88
Saboyá	1,00	7	24	0,196	1	0,7	SI	1,00
Sáchica	1,00	7	12	0,113	0,98	0	SI	1,00
Samacá	1,00	7	8	0,058	0,98	0	SI	1,00
San Eduardo	0,99	7	24	0,000	0,99	0	SI	1,00
San José De Pare	0,96	7	24	0,031	0,97	0	SI	1,00
San Luis De Gaceno	0,995	7	24	0,002	1	0	SI	0,979
San Mateo	1,00	7	24	0,209	0,97	0	SI	1,00
San Miguel De Sema	1,00	7	24	0,059	1	1	SI	1,00
San Pablo De Borbur	0,99	7	24	0,075	1	0	SI	1,00
Santa María	1,00	7	24	0,065	0,95	0	SI	1,00
Santa Rosa De Viterbo	0,98	7	24	0,137	0,97	0	SI	1,00
Santa Sofía	1,00	7	24	0,149	1	0	SI	0,95
Santana	1,00	7	24	0,067	0,98	0	SI	1,00
Sativanorte	1,00	7	24	0,064	1	0	SI	1,00
Sativasur	1,00	7	24	0,179	0,9	0	SI	1,00
Siachoque	1,00	7	22	0,033	1	0	SI	1,00
Soatá	1,00	7	24	0,072	0,99	0	SI	0,98
Socha	1,00	7	22	0,033	0,95	0	SI	1,00
Socotá	1,00	7	20	0,155	1	0	SI	1,00
Sogamoso	1,00	7	24	0,003	1	1	SI	0,80
Somondoco	0,64	7	24	0,005	0,92	0	SI	0,98
Sora	0,98	7	24	0,054	1	0	SI	1,00
Soracá	1,00	7	24	0,065	1	0	SI	1,00
Sotaquirá	1,00	7	24	0,022	0,87	0	SI	1,00
Susacón	1,00	7	20	0,291	1	0	SI	1,00
Sutamarchán	0,98	7	24	0,237	0,91	0	SI	0,97
Sutatenza	1,00	7	16	0,056	1	0	SI	1,00
Tasco	0,95	7	24	0,117	0,95	0	SI	1,00
Tenza	1,00	7	20	0,064	0,93	0	SI	1,00
Tibaná	1,00	7	18	0,018	0,87	0	SI	1,00
Tibasosa	0,78	7	24	0,014	0,98	1	SI	0,93
Tinjacá	1,00	7	24	0,218	1	0	SI	1,00
Tipacoque	1,00	7	24	0,041	0,915	0	SI	1,00
Toca	0,99	7	24	0,368	0,98	0	SI	0,93
Togüí	0,99	7	24	0,061	0,8	0,8	SI	1,00
Tópaga	0,80	6	8	0,103	0,95	0	SI	0,97
Tota	0,99	7	24	0,000	0,988	0	SI	0,97
Tunja	1,00	7	24	0,111	1	0,56	SI	1,00
Tununguá	1,00	7	24	0,038	1	0,5	SI	1,00
Turmequé	1,00	7	20	0,004	1	0	SI	0,99
Tuta	0,98	7	24	0,117	0,9	0	SI	0,99
Tutazá	0,95	7	24	0,072	0,9	0	SI	1,00
Umbita	1,00	7	18	0,005	0,87	0	SI	1,00
Ventaquemada	1,00	7	24	0,000	0,7	0	SI	1,00
Villa De Leiva	1,00	7	20	0,045	0,87	0	SI	0,78
Viracachá	0,95	7	24	0,148	0,98	0	SI	1,00
Zetaquirá	1,00	7	24	0,056	0,9	0	SI	0,95

21. INFORMACIÓN DE LA CASA DEL MENOR

En este acápite se expondrá información a la casa del menor de esta vigencia. Misión, visión, objetivo institucional, proyectos destacados, indicadores.

Misión:

Coordinar los programas y políticas de previsión y prevención de infracción de la Ley Penal Adolescente en el Departamento de Boyacá, brindando herramientas articuladas con las políticas institucionales de gestión y desempeño que conforman el MIPG, que favorezcan la cultura de la legalidad y la prevención en la vulneración de los derechos de los niños, niñas, adolescentes y sus familias.

Visión

Objetivo el año 2025, seremos una institución líder, en el desarrollo de programas de previsión y prevención de infracción de la Ley Penal Adolescente y prevención a la vulneración de derechos, reconocida a nivel departamental y nacional por su amplia gestión para generar valor público e incidencia en el fortalecimiento a los procesos de reconocimiento de derechos en términos de justicia restaurativa, integridad y transparencia.

Objetivo institucional

Desarrollar planes, programas, proyectos, acciones y mecanismos de previsión y prevención de la comisión y reincidencia de infracciones de la ley penal por parte de las y los adolescentes, mediante programas e iniciativas de promoción de derechos,

responsabilidades, cultura de la legalidad, convivencia, construcción de paz y proyectos de vida, prevenir situaciones de amenazas, inobservancias y vulneraciones de derechos que conllevan a la comisión y reincidencia de infracciones de la ley penal por parte de adolescentes, por medio de la articulación intersectorial y de gestionar conocimiento para la identificación y mitigación de factores de riesgo que determinan las conductas al margen de la ley penal, partiendo de los principios orientadores de: Enfoque de Derechos, Enfoque de Desarrollo Humano, Enfoque de Capital Social y Política basada en la evidencia científica.

Líneas de acción:

En coordinación con las Alcaldías municipales y de acuerdo a las necesidades manifestadas desde cada territorio la entidad, realiza acompañamiento desarrollando el programa misional que busca dar alternativas que contribuyan a la solución de problemáticas tales como los diferentes tipos de violencia, el consumo de sustancias psicoactivas, el embarazo adolescente y la ilegalidad, así mismo ofrece herramientas para el fortalecimiento del proyecto de vida y el aprovechamiento del tiempo libre, con estudiantes, padres de familia y /o cuidadores, docentes y autoridades municipales que trabajan de primera mano con niños, niñas y adolescentes del Departamento de Boyacá.

Se realiza la implementación del programa en los 123 municipios del departamento, retornando gradualmente a la presencialidad de acuerdo con las condiciones propias de los municipios y con los debidos protocolos de bioseguridad a través de su equipo psicosocial, se llevan a cabo estas intervenciones virtuales y presenciales con

niños, niñas, adolescentes, padres de familia y docentes espacios donde se fortalecen factores protectores de la comisión de delitos.

Se cumplieron todos los indicadores del programa 22 "Boyacá avanza y conoce el sistema de responsabilidad penal" del plan de desarrollo departamental, el cual consta de 3 subprogramas.

En el marco de las líneas de la política pública, se fortalece la estrategia "Todos en la juega por la cultura de la legalidad", la cual busca mitigar factores de riesgo individuales y familiares, así como prevenir los desencadenantes de la comisión de los delitos en niños, niñas, adolescentes y jóvenes del departamento de Boyacá. La estrategia cuenta con 5 ejes denominados buen trato, salud y bienestar, legalidad, tiempo libre y futuro.

Prevención

Buen trato, se brindan herramientas claves para la detección y prevención de conductas de riesgo asociadas a la violencia familiar, sexual, social y los malos tratos a la infancia y adolescencia.

Futuro, desarrolla actividades de fortalecimiento y construcción del proyecto de vida de niños, niñas y adolescentes de instituciones educativas del Departamento de Boyacá, a través de habilidades de empoderamiento de género y prácticas de autocuidado, así mismo se realizó la adaptación sobre prevención de deserción escolar.

Legalidad, busca disminuir los factores de riesgo relacionados con la vinculación de los adolescentes al sistema de responsabilidad penal para adolescentes y la utilización de estos en escenarios delictivos.

Uso del tiempo libre, orientada a desarrollar habilidades para la vida que previenen la comisión del delito a través de escuelas de formación deportiva en: Sogamoso, Chiquinquirá, Paipa, Duitama y Tunja.

Salud y bienestar, busca disminuir en los niños, niñas y adolescentes del departamento de Boyacá la incidencia de contacto temprano con las sustancias psicoactivas, y las afectaciones al bienestar, al desarrollo y la progresión hacia patrones de consumo de abuso y dependencia a partir de la intervención en habilidades para la vida, como herramienta preventiva para adolescentes y la utilización de estos en escenarios delictivos.

Total, de municipios abordados en el departamento: 122 Total, estudiantes intervenidos: 15577 temáticas: SRPA, Buen trato, prevención violencia escolar, prevención suicidio, salud mental, prevención consumo sustancias psicoactivas, prevención embarazo adolescente, proyecto de vida, motivación escolar, manejo adecuado de redes sociales.

Total, docentes: 760, temáticas: Salud mental, SRPA, total, padres de familia: 1672

temáticas: prevención violencia intrafamiliar, SRPA, fortalecimiento vínculos afectivos

total, adolescentes escuelas de formación deportiva:

Tunja: 18, Sogamoso: 19, Chiquinquirá: 20, Paipa: 24, Duitama: 19.

Logros de prevención:

material pedagógico casa viajera volumen 2: proyectando mi futuro

kit casa viajera.

Esta cartilla diseñada por el equipo psicosocial de la entidad contiene las líneas de acción de prevención que trabaja la casa del menor, diseñadas desde una perspectiva lúdica donde además de la integración familiar se favorece el conocimiento de habilidades y destrezas en familia y se previenen conductas desencadenantes de la comisión de delitos.

Este material se entregó en los 123 municipios del departamento de Boyacá.

cine al parque en familia con casa del menor

Esta iniciativa surge con el fin de continuar con los procesos de formación que se realizan en el entorno familiar, escolar y social, se propuso el cine como un espacio de encuentro con la cultura, el arte y el conocimiento además de ofrecer el acceso a espacios alternativos de esparcimiento, donde a través de películas con contenido preventivo se pueda disfrutar en familia.

Esta actividad se ejecutó en los municipios de Puerto Boyacá, Campohermoso, Chíquiza, Pauna, Aquitania, Tasco, Muzo, Nobsa, Buenavista y Belén.

Prevención

Encuentros provinciales

Para la vigencia 2022, La Casa del Menor realizó 8 encuentros provinciales, a través de la estrategia formador de formadores, donde se convocaron estudiantes de los diferentes municipios y se desarrolló una jornada de formación en prevención, en la cual cada uno de los participantes sea un líder de su comunidad educativa y pueda convertirse en formador y promotor de acciones de prevención de situaciones de riesgo de sus entornos.

Las provincias en las cuales se desarrollaron los encuentros fueron: Lengupa, Libertad, Valderrama, Occidente, Oriente, Neira, Norte y Gutiérrez.

Prevención

Escuelas de formación deportiva

En barrios focalizados de los municipios de Duitama, Sogamoso, Tunja, Paipa y Chiquinquirá, se lleva a cabo desde el mes de junio, espacios en donde se desarrollan

estas escuelas de formación con el objetivo de favorecer espacios protectores, de aprovechamiento de tiempo libre de igual manera se realiza prevención de consumo de sustancia psicoactivas, se fortalece programas de proyecto de vida.

en articulación con administraciones municipales se garantiza los escenarios deportivos y la convocatoria de los y las adolescentes a través de un trabajo con padres en donde se concientiza de la importancia, motivación y apoyo por parte del núcleo familiar a aprovechar estas actividades en los NNA.

Prevención

Convenio con nueva licorera de Boyacá

La Casa del-a Menor y La Nueva Licorera de Boyacá firmamos un convenio interadministrativo en la vigencia del 2022 con el objetivo de llegar a la población boyacense enfocada a promocionar el consumo responsable del alcohol en mayores de edad y prevenir el consumo de alcohol en niños, niñas y adolescentes

implementamos planes, programas y proyectos de promoción de derechos prevención de la reincidencia en la comisión de delitos por parte de los adolescentes que hacen parte del sistema de responsabilidad penal con actividades deportivas y emprendimientos con el proyecto de segundas oportunidades para los jóvenes y para el planeta.

Prevención

campaña si consumir alcohol quieres hacerlo responsablemente debes

Dirigida exclusivamente a los mayores de edad con el fin de incentivar reflexiones y acciones que les permitan disfrutar de momentos de esparcimiento y diversión acompañados de criterios de responsabilidad y autocuidado, de esta manera fomentar estilos de vida seguros y saludables en padres de familia y cuidadores a través del consumo responsable del alcohol.

Prevención

Campaña adolescencia sin alcohol una buena decisión

El objetivo principal concientizar a la población menor de edad de los efectos nocivos que tiene el consumo de alcohol en niños, niñas y adolescentes así mismo las implicaciones en su proyecto de vida y de esta manera orientarlos al buen uso del tiempo libre a través de actividades deportivas y culturales entre otras.

Prevención

Seminario virtual “responsabilidad penal adolescente

El día 28 de octubre se desarrolló con éxito el seminario departamental “corresponsabilidad de la familia, el entorno escolar y el estado en la reducción de situaciones de riesgo de los niños, niñas y adolescentes, donde participaron más de 200

personas entre comisarios de familia, equipos psicosociales, docentes orientadores, directivos docentes y autoridades que trabajan con niños, niñas y adolescentes.

Prevención

Se realizó el acompañamiento y apoyo en premiación de las XIII olimpiadas amigonianas, las cuales se desarrollan con adolescentes y jóvenes que hacen parte del sistema de responsabilidad penal.

Se hizo entrega de medallas para cada uno de los deportes, así como trofeos para deportes de conjunto y premiación general.

Prevención

Programa de acondicionamiento deportivo :

Desde el mes de febrero se inicia centro de interés acondicionamiento deportivo con los adolescentes del sistema de responsabilidad penal con estrategia de aprovechamiento del tiempo libre; el cual se desarrolla de forma semanal como un proceso formativo.

Se desarrolla este proceso con adolescentes y jóvenes que cumplen medidas privativas de la libertad y se incorpora un grupo con adolescentes con medidas no privativas de la libertad

Proceso de orientación en proyecto de vida mensuales Duitama y Tunja

Se han desarrollado talleres orientados a fortalecer el proyecto de vida con adolescentes y jóvenes del Centro de Atención Especializada en Tunja y Adolescentes y jóvenes de internado Fary Luis Amigó de Duitama, liderado por dos profesionales especialistas en Coach motivacional y crecimiento personal.

Dentro de las temáticas abordadas tenemos:

Habilidades para la vida desde el Autoconocimiento, anclando los términos desde el lenguaje, cuerpo y emoción

Estilo de comportamiento

Habilidades blandas

Disposiciones al movimiento y donde experimentaron en su corporalidad las disposiciones al movimiento desde la Estabilidad, Resolución, Flexibilidad y Apertura anclándolas y asimilándolas con las emociones.

La importancia de las emociones básicas y en grupos pequeños realizamos un ejercicio vivencial de las emociones como la tristeza, el miedo, la rabia, la alegría y la ternura.

Logros de prevención:

Programa de segundas oportunidades

En articulación con la empresa privada BRUDER se desarrolló un proceso de formación gastronómica con adolescentes y jóvenes que hacen parte del sistema de responsabilidad penal, como acciones dentro del programa de segundas oportunidades.

El evento de cierre programa segundas oportunidades, donde los jóvenes del SRPA se prepararon en áreas de cocina, servicio a la mesa y coctelería. Evento que fue apoyado por la empresa privada y el gobierno departamental.

Bibliografía

- Departamento Administrativo Nacional de Estadística (DANE). (2022). "Censo Nacional de Población y Vivienda 2018." Bogotá, Colombia: DANE <https://www.dane.gov.co/index.php/estadisticas-por-tema/demografia-y-poblacion/censo-nacional-de-poblacion-y-vivienda-2018>

Recomendaciones finales.

1. Continuidad y Actualización: Para futuras ediciones del Anuario Estadístico, se enfatiza la importancia de mantener la continuidad en la recopilación y actualización de datos. Establecer procedimientos y responsabilidades claras asegurará la consistencia y la oportunidad en la presentación de información relevante.
2. Innovación en Presentación Visual: La innovación en la presentación visual es clave para mantener el interés y la accesibilidad del lector. Explorar nuevas técnicas gráficas, infografías interactivas y herramientas multimedia puede enriquecer la experiencia del usuario, facilitando la comprensión de datos complejos.
3. Inclusión de Datos Comparativos: Agregar secciones que faciliten la comparación entre diferentes años o períodos permitirá visualizar las tendencias a lo largo del tiempo. Esto proporciona una perspectiva valiosa para los tomadores de decisiones y la comunidad en general.

4. Retroalimentación y Mejora Continua: Implementar un mecanismo de retroalimentación público permitirá recoger opiniones y sugerencias de los usuarios del Anuario. Esta información puede ser valiosa para realizar mejoras continuas, garantizando que el Anuario satisfaga las necesidades informativas de manera efectiva.

5. Incorporación de Historias de Impacto: Incluir historias de impacto basadas en datos concretos puede ofrecer un toque humano a las estadísticas, permitiendo a los lectores conectar emocionalmente con la información presentada. Estas historias resaltan el impacto real de las políticas y proyectos implementados.

6. Transparencia en la Metodología: Brindar una descripción detallada de la metodología utilizada para recopilar y analizar datos fortalecerá la credibilidad del Anuario. La transparencia en el proceso metodológico garantiza la confianza y la comprensión completa de los usuarios.

7. Versatilidad en Plataformas: Adaptar el Anuario para ser accesible en diversas plataformas, incluyendo formatos digitales e interactivos, asegurará su alcance a una audiencia más amplia. La versatilidad en la presentación facilitará su utilización en diferentes contextos.

Al seguir estas recomendaciones, la Gobernación de Boyacá estará mejor posicionada para producir Anuarios Estadísticos sólidos y eficaces, proporcionando una herramienta valiosa para la toma de decisiones informadas y el impulso del desarrollo sostenible en el departamento.

Conclusión

Este anuario estadístico concluye con una radiografía detallada y perspicaz de las complejas realidades que caracterizan a Boyacá en 2022. Cada página es un testimonio vivo de los esfuerzos, éxitos y desafíos que han moldeado la identidad de Boyacá y los avances que hemos logrado en nuestros queridos departamentos.

Desde cifras demográficas hasta proyectos de infraestructura que cambian el paisaje, cada pieza de información es una parte importante para contribuir al crecimiento y desarrollo continuo de Boyacá. La riqueza de la información presentada reside no sólo en la acumulación de datos, sino también en la historia que construyen colectivamente.

Detrás de cada estadística hay una historia de resiliencia, dedicación y dedicación que define a nuestra comunidad. Este anuario es más que una simple colección de números, gráficos y análisis.



Este es un testimonio de la cooperación interinstitucional, la innovación y la dedicación de todos los actores que forman parte del tejido social de Boyacá. Como conclusión de estas páginas, destacamos la importancia de utilizar esta información como indicador para el futuro. Que este libro sirva como guía para la toma de decisiones informadas, inspire nuevas estrategias y fomente el diálogo constructivo entre diferentes sectores de la sociedad.

Que este anuario estadístico de 2022 sea más que un simple documento. Que sea una herramienta para el cambio positivo, un catalizador para el progreso y un recordatorio constante de nuestro potencial común para construir una Boyacá más próspera, sostenible y justa.