

LEYENDA TEMÁTICA

UNIDADES GEOLÓGICAS

Q2pac1 Q2pac2 Q2pac3 Q2pac4 Q2pac5 Q2pac6 Q2pac7 Q2pac8 Q2pac9 Q2pac10 Q2pac11 Q2pac12 Q2pac13 Q2pac14 Q2pac15 Q2pac16 Q2pac17 Q2pac18 Q2pac19 Q2pac20 Q2pac21 Q2pac22 Q2pac23 Q2pac24 Q2pac25 Q2pac26 Q2pac27 Q2pac28 Q2pac29 Q2pac30 Q2pac31 Q2pac32 Q2pac33 Q2pac34 Q2pac35 Q2pac36 Q2pac37 Q2pac38 Q2pac39 Q2pac40 Q2pac41 Q2pac42 Q2pac43 Q2pac44 Q2pac45 Q2pac46 Q2pac47 Q2pac48 Q2pac49 Q2pac50 Q2pac51 Q2pac52 Q2pac53 Q2pac54 Q2pac55 Q2pac56 Q2pac57 Q2pac58 Q2pac59 Q2pac60 Q2pac61 Q2pac62 Q2pac63 Q2pac64 Q2pac65 Q2pac66 Q2pac67 Q2pac68 Q2pac69 Q2pac70 Q2pac71 Q2pac72 Q2pac73 Q2pac74 Q2pac75 Q2pac76 Q2pac77 Q2pac78 Q2pac79 Q2pac80 Q2pac81 Q2pac82 Q2pac83 Q2pac84 Q2pac85 Q2pac86 Q2pac87 Q2pac88 Q2pac89 Q2pac90 Q2pac91 Q2pac92 Q2pac93 Q2pac94 Q2pac95 Q2pac96 Q2pac97 Q2pac98 Q2pac99 Q2pac100

UNIDADES GEOMORFOLÓGICAS

Q1a Q1b Q1c Q1d Q1e Q1f Q1g Q1h Q1i Q1j Q1k Q1l Q1m Q1n Q1o Q1p Q1q Q1r Q1s Q1t Q1u Q1v Q1w Q1x Q1y Q1z Q2a Q2b Q2c Q2d Q2e Q2f Q2g Q2h Q2i Q2j Q2k Q2l Q2m Q2n Q2o Q2p Q2q Q2r Q2s Q2t Q2u Q2v Q2w Q2x Q2y Q2z Q3a Q3b Q3c Q3d Q3e Q3f Q3g Q3h Q3i Q3j Q3k Q3l Q3m Q3n Q3o Q3p Q3q Q3r Q3s Q3t Q3u Q3v Q3w Q3x Q3y Q3z Q4a Q4b Q4c Q4d Q4e Q4f Q4g Q4h Q4i Q4j Q4k Q4l Q4m Q4n Q4o Q4p Q4q Q4r Q4s Q4t Q4u Q4v Q4w Q4x Q4y Q4z Q5a Q5b Q5c Q5d Q5e Q5f Q5g Q5h Q5i Q5j Q5k Q5l Q5m Q5n Q5o Q5p Q5q Q5r Q5s Q5t Q5u Q5v Q5w Q5x Q5y Q5z Q6a Q6b Q6c Q6d Q6e Q6f Q6g Q6h Q6i Q6j Q6k Q6l Q6m Q6n Q6o Q6p Q6q Q6r Q6s Q6t Q6u Q6v Q6w Q6x Q6y Q6z Q7a Q7b Q7c Q7d Q7e Q7f Q7g Q7h Q7i Q7j Q7k Q7l Q7m Q7n Q7o Q7p Q7q Q7r Q7s Q7t Q7u Q7v Q7w Q7x Q7y Q7z Q8a Q8b Q8c Q8d Q8e Q8f Q8g Q8h Q8i Q8j Q8k Q8l Q8m Q8n Q8o Q8p Q8q Q8r Q8s Q8t Q8u Q8v Q8w Q8x Q8y Q8z Q9a Q9b Q9c Q9d Q9e Q9f Q9g Q9h Q9i Q9j Q9k Q9l Q9m Q9n Q9o Q9p Q9q Q9r Q9s Q9t Q9u Q9v Q9w Q9x Q9y Q9z Q10a Q10b Q10c Q10d Q10e Q10f Q10g Q10h Q10i Q10j Q10k Q10l Q10m Q10n Q10o Q10p Q10q Q10r Q10s Q10t Q10u Q10v Q10w Q10x Q10y Q10z

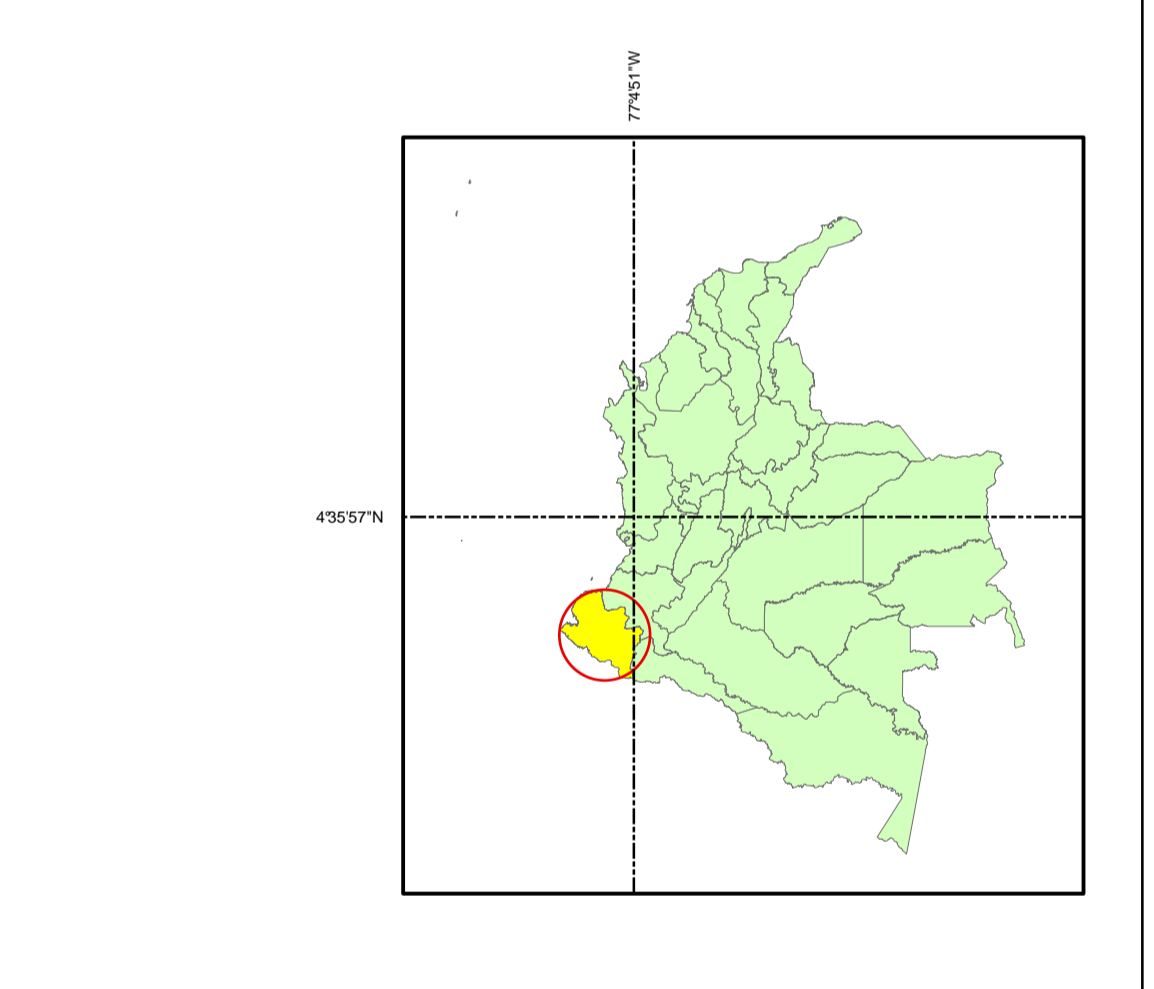
CONVENCIONES


BASE CARTOGRÁFICA

- Drenaje
- Camino de Herradura
- Carretera Pavimentada
- Carretera sin Pavimentar
- Carretera Transitable todo el año
- Curva de Nivel
- Lagunas
- Puente
- Cabecera Municipal e Inspección de Policía

OTRAS CONVENCIONES

- Ubicación columnas estratigráficas






Libertad y Orden

REPÚBLICA DE COLOMBIA

MINISTERIO DE MINAS Y ENERGÍA

Instituto Colombiano de Geología y Minería

INGEMINAS



Universidad Nacional de Colombia

Bogotá, República de Colombia

Departamento Geológico

MAPA DE COLUMNAS ESTRATIGRÁFICAS Y MUESTREO PETROGRÁFICO

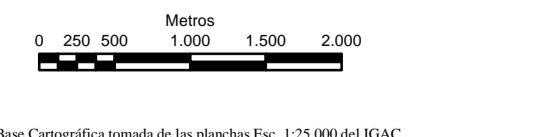
Modificado de INGENOMAS 2005

por

Saizán Esteban & Esparta Vladimir

© 2006 - INGENOMAS

Escala: 1:50000



Mapa Geológico de la zona de estudio. Escala: 1:50000. Proyección: UTM de Zona 18E. Datum: WGS 84. Fuente: INGENOMAS 2005. Modificado por Saizán Esteban y Esparta Vladimir. Año: 2006.