

### Garbayuela

Conserva en su tradición una danza de origen celta, una joya que subsiste desde la reconquista de la plaza por los leoneses y que se ejecuta el 3 de febrero: la danza de San Blas. Otra típica tradición es la *enramá*, que consiste en que los jóvenes colocan ramas de árbol en las ventanas de sus novias durante la noche del Sábado Santo al Domingo de Resurrección. En esta población destaca el templo parroquial de San Pedro, del siglo XVI. Quienes gusten del aire libre deben conocer el paraje de la Tabla Corta, en el río Guadalemar.

### Tamurejo

Tamurejo es un caserío que se integra plenamente en la naturaleza. Resulta apreciable el paraje del Morro. Hay que acercarse hasta el mirador, de reciente construcción, desde donde tendremos unas preciosas vistas. Otros parajes de gran belleza son el Molino, el Aguapero, la Peña del Águila, el Puerto, el Burro y Tablacorta.


En su perfil sobresale la iglesia de Santo Toribio de Liébana, reconstruida en mampostería enlucada en 1870. Hasta 1991 no se levantó la cercana ermita de Nuestra Señora del Rosario, patrona del pueblo.

En lo jurisdiccional, dependió del Condado de Siruela hasta obtener la condición de villa el 18 de julio de 1741.



Vista general de Tamurejo

### Baterno



Ermita de la Virgen de la Soledad del Fuego

Está situada en el llano, al pie del cerro del Morro, aunque también es de interés el cerro de la Virgen. Se fundó en el siglo XVI bajo el amparo del Estado de Capilla y pertenecía al Duque de Béjar. La separación tuvo lugar en el siglo XVIII.

En la estampa del caserío destaca la iglesia parroquial de San Andrés Apóstol, construida a mediados del siglo XVI. Y también se propone una visita interesante a una ermita de curioso nombre, la ermita de la Virgen de la Soledad del Fuego, llena de exvotos.

### Siruela

La villa se alza en plena zona de montaña, la sierra de Siruela, al pie del pico de Motilla, de 940 metros de altura. Goza de abundante caza y de la presencia de cigüeñas negras, tan difíciles de encontrar por su escasa población.



Torre del Reloj

En Siruela nació José Moreno Nieto (1825-1882), quien escribió la primera gramática árabe editada en España y sería rector de la Universidad Central de Madrid.

### Talarrubias

Tras cruzar hacia el oeste el embalse de La Serena, se llega a Talarrubias, donde la presencia humana es muy antigua, como demuestran algunos abrigos prehistóricos hallados en la Panda, con pinturas rupestres esquemáticas. Posee un rico patrimonio histórico artístico, del que sobresale la iglesia parroquial de Santa Catalina de Alejandría, de estilo gótico y con elementos mudéjares y renacentistas. La ermita de Nuestra Señora del Carmen posee una ornamentación rococó. A ella hay que sumar las ermitas de San Roque y La Coronada. En las cercanías tenemos el embalse de Puerto Peña, un bellissimo paraje que incluye un roquedo muy interesante para quienes saben apreciar la naturaleza y la ornitología.



Iglesia parroquial de Santa Catalina de Alejandría



Cigüeña negra

### Puebla de Alcocer

La localidad se halla en la ladera norte de la sierra de Lares. Posee uno de los mejores castillos de Extremadura, erigido sobre un roquedo de la sierra a 697 metros de altitud. Desde él tendremos bellas vistas hacia el llano y los pantanos. La bien conservada fortaleza de Lares perteneció a la Orden Militar de Alcántara y fue encomienda o capital de estos frailes guerreros en la que llamaron provincia de La Serena. El castillo, del siglo XV, aún conserva en muy buen estado los muros y la esbelta y redonda torre del homenaje, de doce metros de diámetro.

Junto a la plaza Mayor se alza la iglesia parroquial de Santiago, de estilo mudéjar y con fachada plateresca de granito, donde se encuentran los restos del maestro mayor de Alcántara Gutiérrez de Sotomayor. La tradición y la leyenda cuentan que en esta villa reposan también los restos del rey Pedro I el Cruel.

Otros monumentos que podemos visitar son el palacio del Duque de Osuna, la casa de San Juan de la Puebla, la casa de la Inquisición, el convento de las Monjas, el convento de San Francisco. En sus cercanías hay una bella laguna para recreo de vecinos y visitantes.

En Puebla de Alcocer nació el que fuera presidente de las Cortes Españolas, Antonio Hernández Gil, hombre importante en la transición a la democracia; falleció en 1994.

### Esparragosa de Lares

Esparragosa, al igual que los vecinos pueblos blancos de El Risco, Sancti Spiritus y Garlitos, es un balcón al pantano de La Serena. Aquí nació el famoso cantante extremeño Pablo Guerrero. Queda muy cercana la pedanía de Galizuela, cuyo nombre procede de Galicia, donde se localiza el Palacio de la Encomienda.



Ermita de la Virgen de la Cueva

El Ayuntamiento porticado, junto al reloj de la Villa, son sus principales monumentos. Hay que acercarse también a la iglesia parroquial de Santa Catalina de Alejandría, a la ermita de la Virgen de la Cueva y a los restos romanos y visigodos que se encontraron en la finca de La Sevilla-na.



Castillo de Lares

### Sancti Spiritus



Vista general de Sancti Spiritus

### El Risco

El caserío se sitúa en una fuerte pendiente y las calles son laberínticas. Muchos de los edificios han sido levantados con ladrillos de adobe. Los más remarcables son la iglesia parroquial de San Blas, que fue construida en 1884 por el arquitecto madrileño Juan Bautista Lázaro Diego, autor también del templo de Cedillo, en la provincia de Cáceres; y la ermita de Nuestra Señora de la Buenadicha, construida en ladrillo en 1772 sobre otra anterior dedicada a la Inmaculada Concepción.

### Garlitos

En el mismo límite con la provincia de Ciudad Real, a 554 metros de altitud, se encuentra Garlitos. El principal monumento es la iglesia parroquial de San Juan Bautista, construida en el siglo XV, pero con una capilla levantada en 1613. Cerca está la ermita de Nuestra Señora de Nazaret, en cuyos muros se hallan empotradas varias lápidas romanas que hacen alusión a la ciudad de Miróbriga. Lo mismo ocurre en la fachada del Ayuntamiento viejo, donde hay otra lápida romana. Garlitos tiene otra ermita, dedicada a San Antón.



Embalse de La Serena

## Guía práctica

### Centro de Desarrollo Rural La Siberia

Avda. del Ejército, 26 Bajo  
06670 Herrera del Duque (Badajoz)  
t. 924 650 768  
f. 924 650 289  
www.comarcasiberia.es  
cedersiberia@dip-badajoz.es

### Alojamiento

**Casas de Don Pedro**  
Casa rural Lares  
Zamora, 26  
t. 924 864 027 y  
654 211 578  
info@casalares.com  
www.casalares.com

**Castilblanco**  
Albergue San Matías  
Ctra. N-502, Km 216,8  
t. 686 454 337  
www.alberguecastilblanco.es

Casa rural Los Huertos  
Los Huertos, 24  
t. 924 654 398  
628 266 403  
casarural@loshuertos.com  
www.loshuertos.com

**Helechosa de los Montes**  
Casa rural El Ahijón de Ayuso  
Pza. de España, 18  
t. 924 658 318  
www.elahijondeayuso.com

Hotel Helechosa  
Avda. de Extremadura, 53  
t. 924 658 281

Casa Rural Helechosa de los Montes

Avda. de Extremadura nº 5  
06692, Helechosa de los Montes.  
t. 902 321 432

**Herrera del Duque**  
Hostal Restaurante El Fogón de Felisa \*  
Avda. Juan Carlos I, 1  
t. 924 650 148

Hostal Carlos I \*  
Comendador Arias Pérez, 12  
t. 924 650 871

Hostal Paco's \*  
Comendador Arias Pérez, 26  
t. 924 650 801

**Navalvillar de Pela**  
Casa rural La Lozana Moreno Nogales, 18  
t. 924 824 291  
670 324 749  
info@lozana.com

Hotel Don Juan \*\*  
N-430, km 139

Hotel Las Dehesas \*\*  
N-430, km 141,7  
t. 924 860 515



Hostal Los Olivos \*  
N-430, km 139  
t. 924 860 580

**Puebla de Alcocer**  
Casa rural La Botica  
Fernando Hernández Gil, 24  
t. 924 620 315 y  
610 374 524

Albergue municipal  
Convento San Francisco  
López de Ayala, 8  
t. 924 620 001

Hostal La Codorniz \*  
Camino de la Laguna, s/n.  
t. 924 620 110

Casa Rural los Templarios  
C/ García Mesonero nº 11  
06630 Puebla de Alcocer  
t. 924 620 085 y  
669 936 927  
lacasadelostemplarios@gmail.com  
www.lacasadelostemplarios.com

**Siruela**  
Hostal Los Amigos  
Avda. de Guadalupe, 26  
t. 924 626 087

**Talarrubias**  
Albergue El Hospital  
Plaza de España, s/n.  
t. 924 630 100

Cámping Puerto Peña  
Embalse de García-Sola  
Ctra. N-430 Km 169  
t. 924 631 411  
f. 924 631 035

Pensión Calderón  
Fuente de la Villa, 9  
t. 924 630 360  
f. 924 630 503

Pensión Núñez  
Ramón y Cajal, 2  
t. 924 630 309

Hotel Plaza  
C/ Perulera nº12  
06640 Talarrubias  
t. 624 630 413 y  
667 584 845  
hotelplaza@talarrubias.es  
www.hotelplazatalarrubias.com

**Valdecaballeros**  
Albergue La Moheda  
Ctra. Valdecaballeros-Castilblanco  
t. 924 643 218

Casa Rural El Molino  
Molino, s/n.  
t. 924 643 332  
625 451 529

Hostal La Vaguada \*  
Ctra. de Badajoz, km 3  
t. 924 643 426

**Villarta de los Montes**  
Balcón de los Montes  
El Rollo, 17  
t. 924 641 514  
686 885 208  
balmontes@balmontes.com  
www.balmontes.com

Escuela de Actividades de Aventura (piragüismo, escalada, tirolesa...)  
Pantano de García Sola  
t. 924 552 161

**Valdecaballeros**  
Balneario de Valdefernando  
Avda. de Guadalupe, s/n.  
Ctra. de Valdecaballeros a Guadalupe  
t. 924 643 212  
f. 924 643 235



### Oferta complementaria

**Herrera del Duque**  
Paco Aventuras  
Comendador Arias Pérez, 4  
t. 924 650 801

Campamento Juvenil  
Alfredo Rivas  
Ctra. Peloché Km. 4  
06670 Herrera del Duque  
t. 620 880 644  
campamentos@gestiondiez.es  
www.gestiondiez.es

**Talarrubias**  
Centro de Interpretación Fauna Rupícola de Puerto Peña  
t. 924 631 411  
talarrubia@dip-badajoz.es

Escuela de Actividades de Aventura (piragüismo, escalada, tirolesa...)  
Pantano de García Sola  
t. 924 552 161

**Valdecaballeros**  
Balneario de Valdefernando  
Avda. de Guadalupe, s/n.  
Ctra. de Valdecaballeros a Guadalupe  
t. 924 643 212  
f. 924 643 235

Valdeaventura  
Centro ecuestre  
Ctra. de Guadalupe, km 1  
t. 924 643 233


**Espacios protegidos**  
**Zona de Especial Conservación de Orellana y sierra de Pela**  
Declarada en 1989

**ZEPA de García Sola y Sierra de los Golondrinos**  
**Reserva Regional del Cijara**  
Visitas bajo petición previa Dirección General del Medio Ambiente  
Consejería de Medio Ambiente de la Junta de Extremadura  
t. 924 288 000


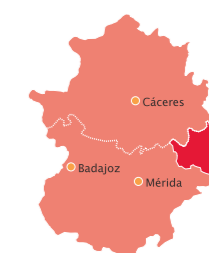
Más información:  
Casa Forestal de Helechosa de los Montes  
t. 924 658 003



## Comarca LaSiberia



- Navalvillar de Pela
- Puebla de Alcocer
- Sancti Spiritus
- Siruela
- Talarrubias
- Tamurejo
- Valdecaballeros
- Villarta de los Montes
- Baterno
- Casas de Don Pedro
- Castilblanco
- El Risco
- Esparragosa de Lares
- Fuencabrada de los Montes
- Garbayuela
- Garlitos
- Helechosa de los Montes
- Herrera del Duque



El buen criterio de las gentes de La Siberia ha logrado preservar estos parajes, que se integran dentro de la Red de Espacios Naturales Protegidos de Extremadura. Es sin duda alguna una comarca que todo amante de la naturaleza debe conocer.



Los ríos Guadiana y Zújar, que riegan estas tierras, remarcen los paisajes y enlazan cinco embalses: García-Sola, Cijara, Serena, Zújar y Orellana. Aunque la presa del último no está en la comarca, sus aguas forman parte de ella, lo que hace que la provincia posea la mayor costa dulce de España. Es además una zona rica en yacimientos prehistóricos.




Textos:  
Francisco Rivero  
Equipo técnico CDER La Siberia

Fotografías:  
Archivo CSA  
Grupo de Acción Local

Edición y producción:  
Sendin & Asociados



## Comarca La Siberia



Situada al nordeste de la provincia de Badajoz, rodeada por la Reserva Regional de Caza de Cijara, la Zona de Especial Protección de Aves del embalse de Orellana y sierra de Pela. La comarca de La Siberia ofrece una naturaleza virgen con flora y fauna incomparables. El embalse de La Serena es el mayor de España, con sus 3.232 hm<sup>3</sup> de capacidad. Sus cinco embalses son ricos en pesca: lucio, carpa, barbo común, barbo comizo, anguila, percasol, boga, pardiña, cangrejo rojo, *black-bass*...

Hay varias versiones sobre el origen del topónimo de La Siberia siendo una de las más aceptadas que el Duque de Osuna se lo impuso tras su estancia como embajador en Rusia. Su serranía forma parte de las estribaciones de los montes de Toledo. Sus zonas adeshadas, de gran belleza paisajística, limitan con las provincias de Ciudad Real y Córdoba. En la Reserva Regional de Caza del Cijara viven ciervos, jabalíes, corzos, gamos y una valiosa fauna en peligro

de extinción: águilas reales, buitres negros, cigüeñas negras y alimoches, que la hacen inigualable para contemplar y estudiar las aves.

Es una comarca rica en yacimientos prehistóricos, con numerosos castros, pinturas rupestres —las de la sierra de Pela datan del siglo III a. C.—, villas y necrópolis. Roma dejó la antigua ciudad de Lacimurga, cerca del puente de Cogolludo, a medio camino entre Orellana La Sierra y Puebla de Alcocer. La comarca perteneció a las órdenes del Temple y de Alcántara, y luego a los Duques de Osuna, Condes de Siruela y Belalcázar.

Para recorrer La Siberia se recomiendan dos rutas: la que empieza en Navalvillar de Pela y concluye en Fuenlabrada de los Montes y la que comienza en Herrera del Duque y termina en Garlitos.



Es una comarca rica en arqueología: Roma dejó la ciudad de Lacimurga, en las cercanías del puente de Cogolludo

### Flora

Encina, quejigo, alcornoque, castaño, roble, jara, brezo, cantueso y retama.

### Fauna

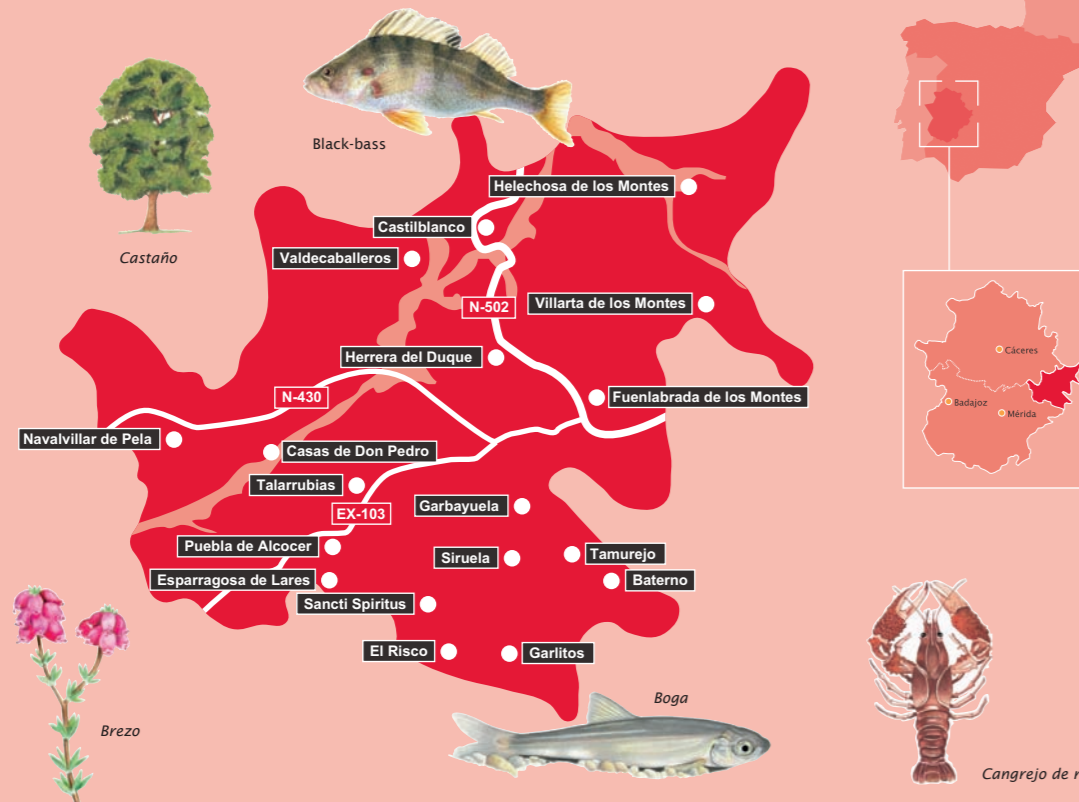
Especies protegidas: alimoché, buitre negro, buitre leonado y buho real. Además, perdiz, paloma, tortola, ciervo, jabalí, conejo y liebre.

### Recomendaciones:

La Siberia es una región donde predomina el agua. La visita turística debe estar encaminada a conocer sus pantanos y las localidades donde se asientan, llenas de arquitectura popular, en las que además se celebran interesantes fiestas como la de San Antón, en Navalvillar de Pela. Se aconseja conocer los castillos de Puebla de Alcocer y Herrera del Duque, así como el balneario de Valdefernando, en Valdecaballeros.

### Otras informaciones de interés:

Área total: 3.030,1 km<sup>2</sup>  
Altitud sobre el nivel del mar: varía desde los 365 m de altura de Casas de Don Pedro a los 561 de Baterno.  
Habitantes: 27.701  
Límites: al norte con la comarca de las Villuercas, de la provincia de Cáceres; al sur con la comarca pacense de La Serena y la provincia de Córdoba; al este, con las provincias de Ciudad Real y Córdoba; y, al oeste, con La Serena.



## Navalvillar de Pela

Esta localidad es conocida en toda la comunidad por su popular fiesta de *la Encamisá*, celebrada por San Antón y declarada Fiesta de Interés Turístico Regional. Tiene lugar la noche del 16 de enero. Mientras los jinetes van cabalgando por la villa y los sanantóneros corean vivas a San Antón, el pueblo se reúne en torno a las hogueras para tomar buñuelos, roscas de menudillo, roscas de viento, bollos dormíos, roscas de caldero y bebidas.

En la villa aún pervive la tradicional confección en telares de madera, donde se elaboran mantas de San Antón, alforjas y zahones.

De visita obligada es la iglesia de Santa Catalina.

Una visita para disfrutar de la naturaleza es la que debe hacerse a la sierra de Pela, especialmente a los parajes de Cogolludo, el Chorrero y el Parque Periurbano Mohedá Alta, donde está el Centro de Interpretación de la Grulla.



Roscas de viento y buñuelos



Escenas de la carrera de San Antón, que se celebra la noche del 16 de enero

Mantas de San Antón



## Ruta Navalvillar de Pela > Fuenlabrada de los Montes

Navalvillar tiene dos pedanías que son pueblos de colonización: Vegas Altas y Obando, así nombrada en recuerdo de Nicolás de Ovando, primer gobernador español en América, designado por los Reyes Católicos, y comendador de la Orden Militar de Alcántara en Lares.



Paraje natural del Chorrero

## Casas de Don Pedro

Próximo al embalse de Orellana y sobre la orilla derecha del río Guadiana, se levanta la población de Casas de Don Pedro que según la tradición debe su nombre a la exclamación «casas ve», pronunciada por Pedro I *El Cruel*.

En su caserío existen destacadas muestras de arquitectura religiosa mudéjar. Su disposición gira en torno a dos focos: la plaza en que se sitúa el porticado ayuntamiento y la cercana plazoleta del Coso, presidida por la iglesia parroquial de San Pedro Apóstol.

Un paseo por las calles de la villa nos permitirá disfrutar de una genuina muestra de arquitectura popular, casonas solariegas, viejas rejeras y señeros escudos nobiliarios.

Iglesia parroquial de San Pedro Apóstol y ejemplos de artesanía



## Ruta Navalvillar de Pela > Fuenlabrada de los Montes

## Valdecaballeros

Para ir de Casas de Don Pedro a Valdecaballeros hay que pasar Puerto Peña, en el mismo embalse de García Sola, en cuyos roquedales viven buitres y otras aves rapaces. Es una zona de alto nivel ornitológico, pues aquí vive la mayor colonia de buitres leonados de la provincia, aparte de águilas reales, halcones peregrinos, alimoches, cigüeñas negras...

También en Valdecaballeros hay arquitectura mudéjar. Su iglesia parroquial, San Miguel Arcángel, es un bello exponente del templo rústico extremeño.

En su término municipal se encuentra el balneario Baños de Valdefernando, de reconocida fama en Extremadura, a unos 5 km. del pantano de García Sola. El balneario fue levantado en el siglo XIX y sus renovadas instalaciones, de estilo neomudéjar, ayudan a solucionar problemas de los aparatos locomotor y circulatorio, del sistema nervioso y de soriasis.

## Castilblanco

Desde Valdecaballeros podemos divisar Castilblanco, que tiene bien ganada fama por sus quesos y su pastelería artesana. La iglesia parroquial de San Cristóbal, construida en estilo mudéjar en el siglo XV, se conoce popularmente como *El Castillo*. Su caserío tiene grandes influencias de la arquitectura árabe.

Por la zona se pueden ver numerosas bandadas de grullas que, procedentes del norte de Europa, pasan aquí los inviernos.



Pantano de García Sola

## Ruta Navalvillar de Pela > Fuenlabrada de los Montes

## Helechosa de los Montes



Vista panorámica de Helechosa de los Montes

Más hacia el norte se halla la extensa Reserva Regional de Caza del Cijara, rodeando el embalse del mismo nombre. La reserva, que se extiende por unas 25.000 hectáreas y tiene un perímetro de 130 km, ya fue lugar de caza de osos en tiempos del rey Alfonso X *el Sabio*.



En Helechosa hay que visitar el templo parroquial de Nuestra Señora de Altagracia, construido en el siglo XVI. Es además muy interesante la procesión de los diablucos en el *Corpus Christi*. Los diablucos convocan a los vecinos la tarde anterior a la fiesta con el sonido del tambor mientras bailan por las calles.



Iglesia de Nuestra Señora de Altagracia

## Ruta Navalvillar de Pela > Fuenlabrada de los Montes

## Villarta de los Montes



Chorro Viejo



Cataratas

## Fuenlabrada de los Montes

Fuenlabrada es conocida por su tradición mielera y también por sus bordados. Un monumento homenajea a los mieleros. En su casco se levantan interesantes edificios civiles y religiosos de los siglos XV y XVI. El más destacado es la iglesia de Nuestra Señora de la Asunción. El retablo original fue obra de Juan de Holanda y Diego Aguilar. Delante del templo hay una fuente llamada *la niña* por la figura de bronce que la adorna, una pequeña que sujeta un cisne. De interés turístico es el pintoresco paraje de la Reserva Natural del Robledillo.

La villa cuenta con un singular monumento: delante de la ermita de Santa Ana se conserva una antigua picota medieval de ajusticiamiento, el Pingote de Santa Ana.



Nuestra Señora de la Asunción



El pueblo visto desde los alrededores

## Ruta Herrera del Duque > Garlitos

## Herrera del Duque

Al norte de la Sierra de los Golondrinos y al sur del arroyo Pelochejo se halla esta localidad, que se advina en la distancia por su famoso castillo. Es de origen árabe, aunque reconstruido, sin torres, a mediados del siglo XV por Don Gutierre de Sotomayor, maestre de la Orden de Alcántara, quien obtuvo del rey Juan II unos 4.000 kilómetros cuadrados de estas tierras.



Castillo de Herrera del Duque



Casa de la Encomienda



Soportales de la plaza Mayor



Embalse de Puerto Peña

La población perteneció primero a la Orden de Alcántara y posteriormente a Don Francisco Zúñiga, duque de Osuna. Por esta razón la villa muestra nobles construcciones, entre ellas la Casa de la Encomienda, más conocida como la Casa del Conco. La plaza Mayor está porticada con soportales. En el templo parroquial de San Juan Bautista, del siglo XV, sobresale un retablo renacentista. La iglesia conserva además una interesante custodia. También merecen una visita los restos del convento de San Jerónimo.

La pedanía de Peloche, a la misma orilla del embalse de García Sola, es conocida por un famoso plato, el escarapuche de peces. Resulta un lugar ideal para la pesca y los deportes acuáticos.