



AGUAS VIVAS

NOVIEMBRE 1982


NUMERO 65

BOLETIN INFORMATIVO DE LA FEDERACION ESPAÑOLA DE PIRAGÜISMO

esta federación

El 5 de diciembre se iniciaba la temporada con un nuevo control de preparaciones físicas, abierto a la participación de todos y con un escenario nuevo, la balsa que el C.S.D. ha construido para la F.E.P. con gimnasio y vestuario a la última moda.

l control nacional de preparación física



ALGUNOS AUSENTES

Vuelven los controles con todo lo que de mágico, maquiavélico y científico tienen. Cien de los más de doscientos inscritos se sometieron a la disciplina de un control que ha alcanzado cotas fantásticas de su sofisticado tecnicismo.

Ha habido grandes ausentes de clubes, cuya importancia en el piragüismo nacional es patente. No vino la Atlético Avilesina; no vino Sevilla ni el Helios. Los clubes afectados por las inundaciones declinaron la invitación por cuestiones más que justificadas.

A los clubes en general les interesa menos el control que a los palistas con alguna posibilidad de éxito. Y además son caros, porque las salidas empiezan a ser auténticos mazazos para la economía de los clubes, y muy pocos están dispuestos a invertir sus ahorros en promesas.

Y si todo queda ahí no será tan grave.

Lo peligroso es perder el tren de la preparación; el que abandona a estas alturas su condición física y renuncia olímpicamente al control invernal mal papel está llamado a interpretar en la nueva temporada.

Ignorar este principio hace daño al Piragüismo, que se presenta sin calidades a cumplir compromisos de envergadura que luego no puede atender para desesperación de muchos.

Treinta y cinco seniors, trece descalificados, pobre balance que habla por sí solo del panorama. Ganó Reyes, con 21

EL CIRCUITO DE CONDICION FISICA, APARECIO ESTA VEZ Y MAS SOFISTICADO QUE NUNCA.

editorial

Ya tenemos Campeonato de España diferente, lo aprobó la Asamblea de la Federación que componen 91 miembros y que son quienes deciden a fin de cuentas los destinos del piragüismo nacional, aunque luego las culpas de los terribles males sean adjudicados a ese extraño esperpento, ambiguo y funesto, al que se conoce genéricamente como **federación**, y que no se sabe a ciencia cierta quién lo configura, pero que para mayor escarnio se supone en Madrid.

Los Campeonatos en cuestión, diferentes, estudiados, sometidos a la consideración de todos, sufrieron alguna que otra modificación, a veces buscando la perfección, otras, salvando infranqueable oposición de los más intransigentes.

En general, estamos en condiciones de asegurar que se buscan más los intereses particulares en cada sugerencia, que la mejora del colectivo. Esto no es nuevo y sólo lo niega quien lo protagoniza.

Alguno desafortunado, ha cursado oportuna amenaza —siempre a la **federación**— porque se considera dañada en sus intereses, otros han garantizado que con la nueva fórmula perderán más de cien mil pesetas en el tinglado, pero muy pocos han sido los voluntarios que han mandado sugerencias o han pedido integrarse en la comisión.

El lado positivo de todo el tema lo brinda el grupo de personas que la Asamblea Soberana encargó para empezar los estudios, ellos han sido artífices de la ilusión, protagonistas de la entrega, pero nunca deberán ser sujetos del cambio, sólo el voto decide lo que la mayoría ve mejor. En realidad son sólo unos **mandaos**, que se han entregado en cuerpo y alma para sacar adelante una difícil tarea que se les encomendó.

¿Para bien? Eso se quiere, aunque los males que afectan a algunas actividades en particular son el mal de fondo de todo un piragüismo que campa por sus fueros. □

barras, 27 fondos, 100 kilogramos de pectoral y 6' 30" 05 en la carrera. El mejor en barras fue **Quijada**, que repitió 25 subidas dentro del nuevo y riguroso sistema.

Raimundo Dobarro ha sido el segundo clasificado, junto con **Melcón**. Detrás, **Narciso Suárez** y **David Martínez**. Canoístas los tres, rodando al Equipo Nacional, y muy fuertes.

De los históricos, **Herminio** no apareció, está lesionado en un hombro desde hace bastante tiempo y separado del equipo hasta límites que le hacen prácticamente incontrolable. A **Misioné** le acaban de extraer una muela. Y **Alegre**, en período militar. Ninguno de los dos hicieron el



control, aunque se personaron en el nuevo gimnasio de esta Federación, cedido por el C. S. D., junto a las pistas del INEF, y que cuenta con todos los adelantos que el genio de **Eduardo** ha tenido tiempo de inventar en los últimos años para trabajos específicos de piragüistas.

Del Riego, octavo en la general, fue primero en condición muscular y primero en fuerza, pero corrió por encima de los siete minutos. **Rubín** fue sexto en la general y segundo en condición muscular. Corrió en 6' 40", lejos del 6' 16" 04 de **Carlos Prendes**, decimosegundo en la general, pero inalcanzable en la pista.

Junior 83. **Cea** se impuso a todos. Veintitrés se sometieron al control, nueve fueron eliminados. Fue segundo en condición muscular, primero en fuerza y primero en la carrera. Detrás de él, en la general, se colocó **Juan Manuel Sánchez** y detrás **Constela**. **Mosquera**, canoísta concentrado, quedó quinto, superado por



REYES GANÓ EN ESTE CONTROL RIGUROSAMENTE PERFECCIONADO EN TODOS SUS APARATOS.

Aramburo. Veintitrés participantes junior 84. De todos ellos el mejor fue **Cristóbal Pineda**. Ganó en barras y en fondos, con lo que hizo un quinto puesto en condición muscular, noveno fue en fuerza y segundo en la carrera. Detrás de él, **Carballo**, que ganó en la pista, con un tiempo de 2' 57" 90, y tercero el madrileño **Ojeda**.

De los trece juveniles 85, trece quedaron descalificados por diferentes motivos.

Ganó **Víctor García**, que consiguió buenos parciales; detrás de él, **Manuel Belluga** y **Joaquín Muñiz**.

Entre las damas senior sólo una de las cinco participantes superó la clasificación. Fue **Lourdes García**, que tiró 10 barras. 31 fondos y registró 3' 33" 03 en la carrera. Para los juniors 84, **Clara Isabel Regeras**, única candidata al éxito, fue descalificada con dos barras. También quedaron eliminadas en juniors 85 las tres inscritas, incluida **Joaquina Costa**, campeona nacional y en algunas ocasiones junto al equipo de **Herrero**.

Así, pues, como balance de nuestro piragüismo femenino en este control sólo **Lourdes** hizo repeticiones como para poderse controlar; el resto quedó inédito. Que nadie se sorprenda luego en los ríos o cuando sobre la pista las damas no brillen al nivel deseado. No parece que se preste demasiada atención a su preparación física, motor impulsor, al fin, de su piragua. □ **J. R. INCLAN**.

ELECCIONES EN CADIZ

CALENDARIO ELECTORAL

- 3 de diciembre:** Convocatoria de elecciones de entrenadores, árbitros y palistas en la Asamblea Territorial y Presidente de la Federación Territorial.
- 13 de diciembre:** Cierre del plazo de presentación de candidaturas.
- 18 de diciembre:** Comunicación al censo de candidaturas presentadas e invitación a que voten.
- 29 de diciembre:** Votación en la F.E.P. de representante de entrenadores, árbitros y palistas.
- 13 de enero:** Votación en la F.E.P., Presidente de la Federación Territorial de Cádiz. □


FALLECIO JOSE MANUEL JIMENEZ

El día 21 de diciembre falleció en la Residencia Sanitaria «Almirante Vierna», de Vigo, el piragüista del Club Kayak de Tuy, **José Manuel Jiménez**, tenía dieciocho años y era uno de los palistas llamados al equipo nacional en las concentraciones que con carácter periódico se venían haciendo. José Manuel había concluido una brillante campaña como juvenil, en K-1 fue subcampeón nacional de los Campeonatos de Invierno; en pista logró un tercer puesto en 500 metros y un cuarto en 1.000. Últimamente, en período de descanso, cayó enfermo, se le detectó neumonía quedando ingresado durante más de un mes en la Unidad de Cuidados Intensivos, donde falleció. Su desaparición ha causado una fuerte impresión en el piragüismo nacional, especialmente en Pontevedra. Desde estas páginas rendimos nuestro último homenaje a este gran piragüista. □

AGUAS VIVAS con la colaboración de todos



La aparición de nuestra Revista es un hecho que viene siendo posible gracias a la participación de todos. A quienes contribuyen con sus ideas, a quienes a los demás y a quienes ayudan en su financiación. AGUAS VIVAS, que se distribuye con carácter gratuito entre todos sus lectores, cuenta con la ASOCIACION DE AMIGOS DE AGUAS VIVAS, donde se reciben las voluntarias suscripciones de nuestros seguidores. A todos, por cuanto estáis haciendo, gracias. AGUAS VIVAS.



llamada a la aventura

Casi mil kilómetros de aventura entre jungla y leyendas darán origen a la expedición piragüística más ambiciosa jamás vivida por palistas españoles, el descenso del alto Orinoco supone un importante reto del hombre en su afán por alcanzar lo más inverosímil, la intrepidez en piragua no tiene límites.

Expedición Hispano-Venezolana AL ALTO ORINOCO

Desde Venezuela ULTIMA HORA ABANDONADA LA EXPEDICION

Con la edición de AGUAS VIVAS ya cerrada nos llega un comunicado en el que se dice que la expedición hispano-venezolana al Alto Orinoco tuvo que desistir de su empeño por culpa de un desafortunado accidente:

En la mañana del 22 de diciembre nos encontramos en el puerto de Venado Sipapo, muy temprano habíamos embarcado en una gabarra que nos subiría hasta San Fernando de Atabapo, Orinoco arriba. Después de horas de espera, llegó un camión lleno de mercancía, víveres y bebida. Al hacer maniobra marcha atrás, para arrimar el camión a la barcaza, éste se precipitó encima de la gabarra, destrozando un costado y escorándola de tal manera que empezó a entrar agua a borbotones. Pocos minutos después gabarra y camión yacerían bajo las aguas terribles del Orinoco. Después de todo hubo suerte, ya que en el momento del accidente sólo tres compañeros estaban dentro de la barcaza sufriendo heridas leves. Estos eran Feliz, Carlos Rojo y Antonio Franco.

A pesar de nuestros esfuerzos, el hundimiento fue tan rápido que solamente pudimos rescatar parte de nuestras pertenencias, quedando bajo las aguas dinero, documentos, equipos fotográficos, comida y un sinnúmero de cosas más.

Este accidente truncó la realización de una hermosa idea, pero a pesar de todo, VOLVEREMOS.

En el próximo número, AGUAS VIVAS dará una amplia información del accidente sufrido por la expedición y que ha supuesto el abandono temporal del proyecto.

UN PRECEDENTE: LA EXPEDICION EN K-4 AL ALTO PARANA

En la primavera de 1981 doce españoles bajamos en dos piraguas K-4 por los ríos Iguazú y Paraná desde las famosas e impresionantes cataratas de Iguazú (en la frontera argentino-brasileña) hasta el puente «General Belgrano», que une las provincias argentinas de Corrientes y El Chaco: un total de 740 Km., de los que 700 fueron por el Alto Paraná, haciendo frontera entre Argentina y Paraguay.

Rememoramos en esta expedición la hazaña del conquistador español Alvar Núñez Cabeza de Vaca, que en 1541 descubrió para los europeos las cataratas de Iguazú cuando, procedente de la costa brasileña, se dirigía por este río hacia Asunción a tomar posesión del cargo de Adelantado de la provincia del Río de la Plata.

En quince días completamos este recorrido por el segundo río sudamericano en caudal, sólo superado por el Amazonas, ávidos de captar sus maravillosos paisajes, su variada flora subtropical, su peculiar fauna y de convivir con las gentes de sus riberas.

Si quedamos maravillados ante la tupida selva virgen que rodea al Iguazú, no lo fuimos menos ante las puestas de sol de Paso de la Patria, allí donde el Paraguay vierte sus aguas al Paraná. Las cataratas de Iguazú, que son sin duda una de las maravillas del mundo, no restan belleza a las rocas basálticas de los rápidos del Aipe o a las barrancas de la costa correntina.

¿Y qué decir de la fauna del río? Desde la pequeña pero voraz piraña, allí llamada palometa, hasta el enorme manguruyú, pasando por los dorados, tan preciados por los pescadores. ¿Y de la flora? Desde el palo rosa, árbol rey de la selva del Iguazú, hasta las plantaciones de yerba mate, que dan fama y riqueza a la provincia de Misiones. Y la peculiar fauna: el diminuto colibrí, el tucán, las tortugas, los yacarés (caimanes), el carpincho, de preciada carne (el mayor roedor del mundo), la yarará (víbora de mordedura mortal), etc.

Pero sobre todo las gentes del río: los pescadores de surubies, los indios guaraníes, los soldados que patrullan por el

río buscando contrabandista, los inmigrantes polacos, o alemanes, o rusos, que con su trabajo han creado riqueza en estas tierras. Todos fueron hospitalarios (excepto los que nos dispararon desde la orilla paraguaya), y a todos los recordamos con nostalgia.

Quedan atrás las implacables picaduras de los mosquitos, el agotamiento de las largas jornadas paleando bajo un sol de justicia, los peligros de las repentinas tormentas sobre el Paraná y nace en nosotros una nueva ilusión: la de navegar en piragua por la zona alta de otro de los grandes ríos de Sudamérica, el **Orinoco**.

Orinucu es palabra tamanaks recogida por Diego de Ordás en 1531 y significa **agua grande**. En Sudamérica solamente lo superan en caudal el Amazonas y el Paraná. El Orinoco es río venezolano. En Venezuela están sus fuertes, cerca de la frontera con Brasil, y en Venezuela está su inmensa delta, que empieza a 237 Km. del mar.


Su longitud es de 2.374 Km., de los que parte, entre el Guaniare y el Meta, hace frontera con Colombia.

El Orinoco es grandioso.

LA PENETRACION POR EL ORINOCO

El Orinoco fue el primero de los tres grandes ríos de Sudamérica descubierto por los españoles. Cristóbal Colón llegó a su desembocadura en uno de sus viajes, quedando maravillado del contraste entre el agua salada y el enorme caudal de agua dulce que manaba del interior. Pensó que un río tan ancho tenía que venir de un gran continente y añadió que dicho río venía del Paraíso Terrenal. Sin embargo, el Orinoco fue el último de los tres grandes ríos sudamericanos en desvelar el secreto de sus fuentes, a las que no se llegó hasta 1951, en que lo hizo una Expedición Franco-Venezolana, organizada y patrocinada por el Ministerio de Defensa de Venezuela y dirigida por el Comandante Franz Risquez.

Fue Diego de Ordás en 1531, con doscientos ochenta hombres, el primero que



hizo un intento serio por el Orinoco en unos barcos que construyó para la navegación fluvial. Su expedición por el río duró un año, llegando hasta los rápidos de Atures (el primer obstáculo en el Orinoco para la navegación). Ordás pretendió entonces subir por el Meta, pero fracasó, debido a que era la época de sequía.

Alonso de Herrera, Maestre de Campo de Ordás, repitió el intento de su jefe, subiendo por el Orinoco y remontando durante un mes el Meta. Una flecha envenenada lo mató y puso fin a esta expedición, que duró dieciocho meses.

A los misioneros españoles les cabe el honor de haber sido los que se asentaron en la zona del Alto Orinoco, por encima de las cataratas del Atures y Maypures.

Fue el jesuita Manuel Román (y no Humboldt) quien descubrió (en 1744) la famosa bifurcación del Casiquiare, que comunica la cuenca del Orinoco con la del Amazonas.


El Sargento Francisco Bobadilla también llegó en 1758 hasta más allá de la bifurcación del Casiquiare, y un año después Apolinar Díez de la Fuente realizó el primer intento de llegar a las fuentes, pero no pudo pasar del raudal de los Guaharibos, debido a la resistencia que ofrecieron a su paso los indios del mismo nombre. Dice Díez de la Fuente: **por aquí nunca avían pasado españoles, ni aún Yndios avían navegado, y lo indios que yo llevaba iban muertos de miedo, por miedo de los Yndios Guaharibos que habitan estas serranías, nación que no da guartel, a ningun otro Yndio.**

Estas expediciones de Bobadilla y Díez de la Fuente tuvieron lugar con motivo del envío de la Comisión de Solano e Iturriga, cuyo objeto era fijar los límites de la frontera hispano-portuguesa en América del Sur. Fue entonces cuando se fundaron los poblados de San Fernando de Atabapo, San José de Maypures, Esmeralda y San Carlos de Río Negro.

En 1800 tuvo lugar la famosa expedición del alemán Humboldt, acompañado del botánico francés Bompland. En la parte correspondiente al Alto Orinoco, Atabapo y Canal Casiquiare les acompañaron, aparte de los remeros indios, el sacerdote español Bernardo Zea (misionero de las Grandes Cataratas) y el también español D. Nicolás Soto, que recientemente había llegado de Cádiz y que, sin pensarlo dos veces, se embarcó en esta aventura, que duró setenta y cuatro días por una de las zonas más peligrosas e inexploradas del mundo. Analizaremos más detenidamente esta expedición, puesto que es el mismo itinerario que realizaremos nosotros, pero en sentido contrario.

Desde Humboldt hasta nuestros días esta región, que actualmente es parte del Territorio Amazonas de Venezuela, ha sido recorrida por los más originales y aventureros viajeros, que siempre han tenido

CUANDO EL BOSQUE ESTABA INUNDADO, ATAJABAN LOS RECORDOS DEL RIO NAVEGANDO ENTRE LOS ARBOLES POR ESTRECHOS CANALES. EL GRABADO ES DEL LIBRO «HUMBOLDT Y EL COSMOS», DE DOUGLAS BOTTING.



que utilizar las únicas vías de comunicación existentes: los ríos. Primero fueron los misioneros jesuitas y franciscanos; luego, los soldados de los destacamentos militares de la Corona de España; los portugueses que venían de Brasil por el río Negro para capturar esclavos; los buscadores de oro y diamantes; los traficantes de pieles de caimán, jaguar o serpiente; los caucheros, etc.

En 1920, A. Hamilton Rice, partiendo de Manaus, llegó a la Esmeralda, y desde ahí intentó llegar a las fuentes del Orinoco, pero no logró pasar del raudal de los Guaharibos, donde sesenta de estos indios le atacaron a flechazos, obligándolo a retornar, repitiéndose, con dos siglos de diferencia, lo que pasó a Díez de la Fuente.

En 1980 el reportero Loren A. McIntyre repitió la expedición de Humboldt, comparando lo que encontraba con lo que aquél contó en su libro **Viaje a las Regiones Equinociales del Nuevo Continente**.

Este mismo año concluyó la Expedición en Zodiac, en la que participaron cinco franceses, capitaneados por Christian Gallisian, que recorrieron 10.000 Km. del Orinoco al Paraná. Comenzando en Barrancas, Delta del Orinoco, llegaron hasta Buenos Aires por los ríos: Orinoco, Casiquiare, Negro, Amazonas, Madeira, Guaporé, Paraguay y Paraná.

1982-83. PRIMERA EXPEDICION EN KAYAK

Cinco venezolanos y cinco españoles (participantes en la Expedición al Alto Paraná) proyectamos realizar en las Navidades 82-83 la primera Expedición en Kayak por el Alto Orinoco tras las huellas de Humboldt (en sentido contrario al suyo), conmemorando así el bicentenario del nacimiento de Simón Bolívar.

Los kayaks serán del tipo K-2, contruidos en Caracas en fibra de vidrio, modelo **barracuda**, que consideramos suficientemente estables y con capacidad de carga, que nos permite ser autosuficientes si no contamos con el apoyo de una curiara (embarcación construida con el tronco de un árbol y utilizada por los nativos).

El principal problema que nos plantea esta expedición es el logístico. Ya es difícil de por sí llegar al lugar de la salida:

Santa María de los Guaiacas, en el Alto Orinoco. Más difícil es hacer llegar allí las cinco piraguas K-2, ya que cada una de las cuales mide 6 m. de largo y pesa 25 Kg. Al no haber carreteras sólo queda la posibilidad de enviarlas en avión o en curiara Orinoco arriba desde Puerto Ayacucho.

Otro problema logístico que se plantea a la expedición es el del apoyo, que, lógicamente, sólo es factible por el agua. En plena selva amazónica no podemos contar con ningún vehículo terrestre ni avioneta que nos resuelva el suministro de alimentos, medicinas y el transporte de nuestras pertenencias. El apoyo ideal parece ser una curiara con un motor fuera borda acoplado, pero hace falta encontrarla y saber que va a poder contar con combustible y que el **baquiano** que la posea está dispuesto a acompañarnos en estos 800 Km. de selva, rápidos, etc., por el intrincado recorrido planeado.

ITINERARIOS: RECORDANDO A HUMBOLDT

En el Territorio Amazonas de Venezuela hay dos pasos tradicionales, que unen la cuenca del Orinoco con la del Amazonas.

Uno es el canal Casiquiare, por el que las aguas del Orinoco se vierten en el río Negro y, por tanto, en el Amazonas; el otro es el paso Pimichín, por el que, mediante un porteo de 20 Km., se pasa del río Tuamini (de la cuenca del Orinoco) al caño Pimichín (de la cuenca del Amazonas).

En 1800 el Barón Alexander de Humboldt recorrió ambos pasos al subir en curiara por el Orinoco, el Atabapo, el Temi y el Tuamini, en donde realizó el porteo de Pimichín para descender luego por el caño Pimichín y el río Negro (Guainia) hasta la confluencia con el canal Casiquiare, por el que subió hasta el Orinoco y por él hasta La Esmeralda. Este es nuestro itinerario, pero en sentido contrario, comenzando en Santa María de los Guaiacas, aguas arriba de La Esmeralda, y finalizando en San Fernando de Atabapo, donde el Atabapo vierte sus aguas al Orinoco.

Humboldt no descubrió el Casiquiare, pero comprobó su existencia y realizó las mediciones necesarias para localizarlo cartográficamente.

Tampoco fue Humboldt el primero en recorrer ambos pasos, pues en 1759 el Sargento Francisco Fernández Bobadilla hizo el mismo itinerario cuando fundó San Carlos de Río Negro.

Sin embargo, Humboldt, en su libro **Viaje a las Regiones Equinociales de América del Sur**, describe detalladamente la fauna, la flora, el clima, la orografía y las costumbres de los nativos. Ciento ochenta y dos años después de su viaje este libro será nuestra mejor guía.

EL ITINERARIO PASO A PASO

Santa María de los Guaiacas

Aquí, donde las aguas del Ocamo se vierten en el Orinoco, comenzará nuestra expedición. Fácilmente puede verse que se trata de una misión en el territorio de los indios guaiacas. Hasta este punto llegó Bobadilla en 1758 en busca del cacao, que encontró, pero hubo de regresar debido a los ataques con flechas envenenadas de los feroces guaiacas (grupo étnico de los Yanoama).

La Esmeralda

Este poblado fue fundado por Díez de la Fuente en 1760 y se le dio este nombre al creer que eran signos de esmeraldas los hermosos cristales de roca que encierran los granitos del cerro Duida, de 2.200 m.

Este es el punto máximo en el Alto Orinoco alcanzado por Humboldt en su expedición de 1800, describiendo con todo detalle la elaboración del veneno curare, que aquí se extrae del llamado **bejuco de Navacure**, y que no se utiliza sólo para matar hombres y animales, sino también para curar el dolor de estómago.

El Canal Casiquiare

Catorce kilómetros más abajo de La Esmeralda se encuentra la famosa desviación del Orinoco hacia el Amazonas, el canal Casiquiare, descubierto por el jesuita Manuel Román en 1744.

Es en el mismo lugar de la desviación del agua donde fundó Díez de la Fuente el fuerte de Buena Guardia en 1760.

En este mismo sitio pernoctó Humboldt en 1800 y perdió a un leal amigo: su perro, que fue devorado por un jaguar que merodeaba cerca del campamento.

El canal Casiquiare tiene unos 360 Km., desembocando en el río Negro (Guainia), unos 15 Km. encima de San Carlos, lugar fronterizo entre Colombia, Venezuela y Brasil. Lleva **agua blanca** del Orinoco, que son un criadero de todo tipo de insectos, desde los más pertinentes mosquitos hasta los diminutos y dolorosos jejenes.

El Guainia

Este es el nombre del río Negro aguas arriba de la confluencia del Casiquiare. El Guainia va formando la frontera entre Venezuela y Colombia y sus **aguas negras** lo hacen ser mucho más limpio de mosquitos.

Por el Guainia tendremos que ascender en contra de la corriente unos 100 Km., hasta alcanzar el caño Pimichín.

Pimichín-Javita

Por el caño Pamichín, navegando contra corriente, se llega a la localidad de dicho nombre. El Pimichín serpentea y vira más que cualquier otro río de América, con excepción del río Chagres, en Panama, y a pesar de que lo llaman **caño** tiene una **anchura superior a la del Sena frente las Tullerías**, según comparación de Humboldt.

Desde Pimichín hasta Javita es necesario portear los kayaks hasta el río Tuamini, de la cuenca del Orinoco; solamente 20 kilómetros de trocha abierta en plena

selva separan aquí ambas cuencas, pero este paso ahorra días de navegación a quienes viniendo del Orinoco se dirigen al río Negro y no querían seguir la ruta más larga del Casiquiare.

Los ríos Tuamini, Temi y Atabapo

En Javita nos echamos a navegar por el Tuamini, por el que pasamos el Temi y después el Atabapo, que forma frontera entre Venezuela y Colombia.

Estos tres ríos son de **aguas negras**, y por tanto transparentes y libres de mos-

quitos y discurren por una impresionante selva, en la que abundan los árboles de 30 y 35 metros de altura. Los caimanes y las boas (anacondas) son los dueños del río.

En el Atabapo y el Temi hay delfines de agua dulce que arrojan chorros de aire y agua a presión, algo increíble, teniendo en cuenta que estamos a 2.000 kilómetros de la desembocadura del Orinoco.



San Fernando de Atabapo

Esta localidad fue fundada por Solano en la Expedición de Límites de 1758. Es-

tá situada en la unión de los ríos Atabapo y Guainiare, que desembocan allí en el Orinoco. Su primer Gobernador fue el indio Crucero, que antes había ofrecido una feroz resistencia a la penetración de los españoles y del que dijo Humboldt que **de rey que era quedó alcalde**. Se dio este nombre en homenaje al Rey Católico. En San Fernando de Atabapo, donde de nuevo se entra en las aguas del Orinoco, finaliza la expedición, salvo que, contando con suficiente tiempo, deseamos continuar hasta Puerto Ayacucho, capital del Territorio Amazonas.



LOS NUEVOS CONQUISTADORES



Juan Manuel Feliz Granda

Jefe de la Expedición, treinta y siete años, economista, vencedor del Sella en 1968, miembro de la selección española en 1966-67 68, Director Técnico de la Federación Española de Piragüismo, organizador del Descenso Internacional del Sella, miembro del Comité Internacional de Marathon, integrante como jefe de grupo de la expedición española al Alto Paraná de 1981.

Antonio Franco Granados

Cuarenta y siete años, doctor en Medicina y Cirugía, miembro del equipo nacional de piragüismo desde 1956 hasta 1960, médico de la expedición, integrante como médico de la expedición al Alto Paraná.

Luis Augusto Fernández Osorio

Treinta y tres años, funcionario de la Federación Española de Piragüismo, maestro nacional y con estudios de Informática. Participó en la expedición al Alto Paraná de 1981.

Carlos Rojo Cofreces

Veinticuatro años, auxiliar de farmacia, presidente del Club Palentino de Piragüismo, Director de la Escuela Nacional de Piragüismo del Alberche, participante de la expedición española al Alto Paraná.

Ricardo Gómez Caliani


Treinta y dos años, auxiliar administrativo, empleado en banca, experto en dietética. Componente de la expedición española al Alto Paraná de 1981.

Ricardo Soto Zaragoza

Veinticuatro años, estudiante de Ciencias Geológicas, miembro del equipo nacional de Marathon, campeón del Sella en 1982, componente de la expedición española al Alto Paraná en 1981.

Gonzalo García Fernández

Treinta y cinco años, empleado de banca, participa en descensos de ríos y en travesías desde 1965 con buenos resultados, participante de la expedición española al Alto Paraná en 1981. □



La flora y la fauna

Nuestras estilizadas piraguas deberán surcar las aguas, **blancas y negras**, de los ríos del Territorio Amazonas, pero estos ríos discurren caprichosamente a través de una inmensa selva tropical pluvial, por la que solamente se puede abrir paso a golpe de machete.

Las copas de los árboles se entrelazan formando un techo que apenas deja pasar la luz. Algunos gigantes, que sobrepasan los 40 metros, asoman por encima de este techo.

Humboldt ya mencionó las lauráceas y amyris de la selva de Pimichin, que tienen una hermosa madera de construcción. En estos niveles se encuentran las más hermosas y variadas orquídeas.

Todos los árboles se encuentran cubiertos de lianas, raíces aéreas y plantas

SOBRE EL MAPA, ORIENTADO CON MAS PRECISION, LA AVENTURA SE PRESENTA MAS IMPONENTE.

parásitas, que caen sobre el río formando una falsa orilla que impide el desembarco. Hay pues que esperar alguna playa, o banco de arena o claro de la selva que permita atracar las piraguas para, después de abrir un claro con los machetes, colgar los **chinchorros** (hamacas) de los árboles, formando así un pequeño campamento.

El suelo de esta selva es una gruesa capa de humus, formada por materia vegetal en descomposición acelerada, debido a la fuerte humedad.

Este es el hábitat de una variada y peculiar fauna adaptada a este medio, a menudo difícil de observar, pero que nosotros sorprenderemos frecuentemente en las orillas de los ríos gracias a nuestros sigilosos kayaks.

Las aves son muy variadas y vistosas: desde el diminuto colibrí hasta el **guacamayo** de vistosos colores; desde el tucán de impresionante pico hasta la espátula o el ibis rosado; y una rapaz, la caracara o carancho, especie de halcón, pero que prefiere alimentarse de carroña. Con quien sin duda estaremos más en contacto es con la fauna del río. Hay dos especies de cocodrilos, una de las cuales, el cocodrilo del Orinoco (*Crocodylus intermedius*) es uno de los mayores del mundo, pudiendo alcanzar de 5 a 6 metros. Los caimanes son de varias especies, siendo la más abundante el **caimán seleropis**, de metro y medio de largo y el de mayor tamaño el **melamosuchis niger**, de color negro.

Las voreces pirañas, aquí llamadas caribes, son muy abundantes, yendo, en algunos ríos, en cardumen y reduciendo en pocos momentos a un esqueleto a cualquier mamífero que se meta en el río sangrando.

También son peligrosas en el agua las rayas y las anguilas eléctricas y ¡cómo no! las anacondas, de las que vio muchas

Humboldt en el Atabapo, que **median de 4 a 5 metros y venían nadando hacia la piragua.**

Más simpáticas y menos peligrosas son las **toninas** o delfines de agua dulce, que llegan a tener de 2 a 3 metros y que gracias al cúmulo de supersticiones que hay en torno a ellas se ha conservado la especie.

De los mamíferos, los más difíciles de observar son los felinos, de los cuales el jaguar o tigre es el rey. Otros felinos de menor tamaño son el ocelote y el triguero o mangay.

Los monos son muy abundantes: el cararrayada, el dormilón, la viudita, el aullador y el capuchino son los más conocidos.

Fácilmente nos encontraremos con tortugas, de las que antiguamente se recolectaban sus huevos, con perritos de aguas, con armadillos, iguanas y perezosos, pero de los que no podremos librarnos es de los mosquitos, zancudos y jejenes a pesar de echar repelentes y de tomar vitamina B₁.

OBJETIVOS DE LA EXPEDICION

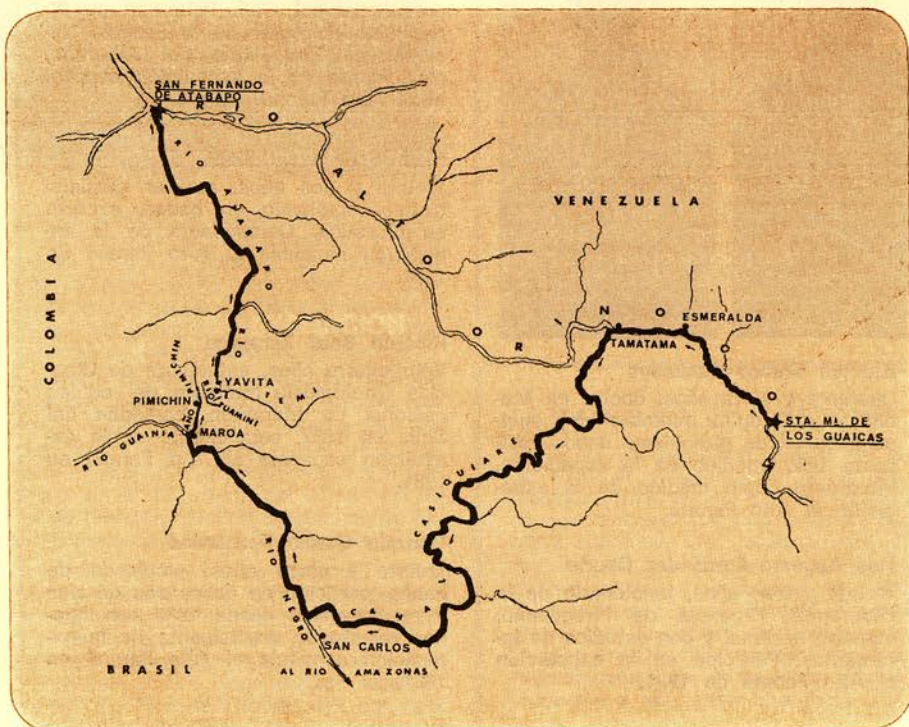
Son varios los objetivos que nos hemos propuesto en esta Expedición Hispano-Venezolana al Alto Orinoco y el orden en que se mencionan a continuación no indica prioridades.

Confraternización de los piragüistas españoles con los venezolanos que todos los años nos honran con su presencia en el mundialmente famoso Descenso Internacional del Sella. Al principio de la Expedición se mezclaran las aguas del Orinoco con las del Sella llevadas en una botella.

Homenaje a Venezuela en el Bicentenario del nacimiento de Simón Bolívar (1783-1983). El comienzo del 83 nos sorprenderá en plena Expedición, por lo que los piragüistas expedicionaron serán los primeros en homenajear al Libertador. Seguimiento del itinerario de Humboldt comparando la situación actual con la que se encontró él en 1800 y que describió minuciosamente en su libro **Viaje a las Regiones Equinociales de América del Sur.**

Reconocimiento de la famosa unión de las cuencias del Orinoco y Amazonas descubierta por el jesuita español Manuel Román.

Reportaje fotográfico y cinematográfico de la fauna, flora, accidentes geográficos, petroglifos y población indígena de la zona recorrida por la Expedición **J. M. FELIZ.**



AGUAS VIVAS

BOLETIN INFORMATIVO DE LA FEDERACION ESPAÑOLA DE PIRAGUISMO EDITA: Federación Española de Piragüismo. Cea Bermúdez, 14 - MADRID-3 DIRIGE: Jesús Rodríguez Inclán MAQUETA: Basha Plotka IMPRIME: Gráficas E. Casado. Amor Hermoso, 59. Madrid-26 Depósito Legal: M. 1.680 - 1969.