

# CHOCO



# CHOCO

The background of the slide is a close-up photograph of a large, bright green leaf. Several monarch butterflies with their characteristic orange and black wings are scattered across the leaf's surface. The lighting is bright, highlighting the texture of the leaf and the colors of the butterflies.

**El departamento del Chocó es un inmenso tapete verde tramado de selva tropical, con una pluviometría excepcional, de las mayores del planeta, y una humedad relativa que permanentemente llena la atmósfera.**



# CHOCO



|   |   |
|---|---|
| <b>Departamento</b>                     | Choco<br>(28 Septiembre 1726)                       |
| <b>Capital</b>                          | Quibdó  |
| <b>División Político-Administrativa</b> | 30 Municipios y 147 corregimientos                  |
| <b>Población</b>                        | 505.046 habitantes                                  |
| <b>Superficie</b>                       | 46.530 km   |
| <b>Clima</b>                            | Es una ecorregión con mayor pluviosidad del planeta |

Municipios: Bahía Solano (Ciudad Mutis), Nuqui, Acandi, Unguia y San José del Palmar

## Chocó

Es uno de los treinta y dos departamentos de Colombia, localizado en el noroeste del país, en la región del Pacífico colombiano.

Comprende las selvas del Darién y las cuencas de los ríos Atrato y San Juan.

Su capital es la ciudad de Quibdó.

Es el único departamento de Colombia con costas en los océanos Pacífico y Atlántico.

Es igualmente el único departamento limítrofe con Panamá.

En ella se encuentra la ecorregión que probablemente tenga la mayor pluviosidad del planeta. A grandes líneas comprende la mitad norte del litoral colombiano en el océano Pacífico.

# CHOCO

## ¿Como Llegar y moverse ?

Dependiendo de la región y del destino turístico que se vaya a visitar en el departamento, se tienen las siguientes alternativas:

### Por vía aérea

- ✓ El aeropuerto **El Caraño de Quibdó** es la principal base aérea que pone en conexión al departamento con las principales ciudades del país. Es la forma más rápida de llegar al departamento y comunicarse desde Quibdó
- ✓ Desde Medellín operan vuelos Chárter (2 o 3 veces por semana) directamente a Bahía Solano, Acandí, Capurganá y Nuquí. Existen diferentes compañías que prestan el servicio en pequeñas Aeronaves

### Por vía terrestre

Como región selvática y de alta pluviosidad, el departamento carece de una gran infraestructura vial. Las principales vías son las siguientes:

- **Vía Medellín** Bogotá-Medellín-Bolívar (Antioquia)–La Mansa-El 7-El Carmen-El 12-El 18-Tutunendo-Quibdó.
- Vía Pereira** Bogotá-Pereira–La Virginia (Caldas)– Apia-Pueblo Rico-Santa Cecilia-Tadó- Animas-Certegui-Yuto-Quibdó.
- Por vía acuática** Las vías marítimas y la interconexión fluvial del departamento facilitan el acceso y el transporte.

### Cómo moverse

#### Vías

El medio más común es el **acuático**, bien sea **fluvial o marítimo**. El Chocó se moviliza por el **Mar Caribe y el Pacífico** y, en el centro del departamento, a través de sus principales **arterias fluviales**, los ríos **Atrato y San Juan** y sus innumerables afluentes.






# CHOCO



## Breve Historia



| Año         | Orden Cronológico  |
|-------------|--|
|             | Hace aproximadamente 2.300 años, existía ya en el Urabá chocoano, conocido con el nombre de Darién, un complejo cultural, conformado por cazadores y pescadores sedentarios que culminó en una fase agrícola |
| 1500        | El primer conquistador español en llegar a tierras del Chocó fue Rodrigo de Bastidas, al arribar al golfo de Urabá, después de recorrer la Costa Atlántica desde Riohacha.                                   |
| 1502        | En segundo lugar encontramos a Cristóbal Colón, quien en su cuarto viaje, llegó hasta tierras de Acandí, en la margen izquierda del Golfo de Urabá.  |
| 1510        | Fue la fundación de Santa María La Antigua del Darién, por Fernández de Enciso   |
| 1688        | Se da la primera rebelión de los esclavos negros de las minas de Negua, a causa de los tributos, el hambre y los castigos tan severos.   |
| 1725 y 1785 | Se dio el resurgimiento minero   |
| 1850 y 1875 | Se dio el impulso del comercio y estímulos del Gobierno Central  |
| 1906        | Se separó del departamento del Cauca   |
| 1907 y 1916 | Fue la unificación chocoana  |
| 1932 y 1947 | Fue la etapa de transición   |



# CHOCO



El departamento se **diferencia** de todos los demás del territorio colombiano **por estar bañado por las aguas de los océanos Atlántico y Pacífico**



La selva del Chocó es una de las **más ricas del mundo en especies de flora y fauna**. Su **esplendor botánico** ha sido reconocido por grandes científicos del mundo que han encontrado en sus selvas toda un variedad de especies.



Se trata de un área fundamental para el conocimiento de los ejemplares marinos que cuenta además con **9.000 especies de plantas vasculares, 200 de mamíferos, 600 de aves, 100 de reptiles y 120 de anfibios**.



Además de su flora, la fauna chocoana se ve impactada por el paso de las ballenas jorobadas, tortugas marinas y aves de gran tamaño que brindan imponentes espectáculos en ciertas épocas del año. **Una de las mayores fortalezas de los destinos turísticos chocoanos es la calidez de su gente.**






Naturaleza

# CHOCO



La ecorregión Pacífica es una formación biogeográfica que se inicia en Panamá y llega hasta el norte del Ecuador. Se caracteriza por su alta biodiversidad, endemismo y belleza en un contexto en el cual la colonización y la explotación de madera avanzan, por lo que ha sido catalogada como una de las áreas más amenazadas del mundo.



Los bosques del Chocó son famosos por su biodiversidad. Allí se encuentran más de 9000 especies de plantas vasculares, aproximadamente la cuarta parte de ellas endémicas.

El Chocó posee una gran variedad de animales, algunos en vía de extinción. Entre ellos hay mamíferos: tamandúa, especie de oso hormiguero, oso perezoso, ocelote, puma yaguarundí, mono aullador, y armadillo; aves: chabarrí, martín pescador, Martín verde, churrinche, pepite o suirirí, azulejo o tangara azuleja y guaco; iguana verde, lagartijas, serpientes y tortugas; y anfibios: ranas de varias especies.



## Naturaleza

# CHOCO

Este departamento, de algo más de 46.000 kilómetros cuadrados, bañado por el Pacífico y una de las zonas más lluviosas del mundo, es parte del llamado **Chocó Biogeográfico**.

La apuesta por la ciencia en el empobrecido y apartado Chocó comenzó hace 10 años con la formación de profesionales en **Biología e ingenierías Agroforestal y Ambiental**, hoy líderes de esos procesos desde la Universidad Tecnológica del Chocó (UTCH).



La naturaleza volcánica y ciertos procesos erosivos han creado paisajes submarinos espectaculares con formaciones coralinas donde vive gran cantidad de especies marinas como el camarón blanco, la piangua, jaiba, ostras, estrellas de mar, tiburones martillo y multiplicidad de peces.

Además, es un lugar de apareamiento de las ballenas jorobadas, que pueden llegar a medir hasta 15 metros de longitud.





# CHOCO



## CHOCÓ BIOGEOGRÁFICO

- La región del Chocó en Colombia, es el epítome de la selva húmeda tropical. En rigor, y de acuerdo con la terminología de las biozonas de Holdridge, es el único lugar del Neo trópico en donde se encuentra el verdadero "bosque pluvial tropical". Única, ecológicamente hablando.
- Esta región es, muy probablemente, la más lluviosa del globo; en alguna parte de su geografía se encuentra el punto más húmedo del planeta.
- La selva Chocoana es la más rica del mundo en especies vegetales.

### Fisiografía

El Chocó queda en el occidente colombiano, región de la llanura del Pacífico. El territorio está formado por las cuencas de los ríos Atrato, San Juan y Baudó, y cubierto en su mayoría por la selva ecuatorial.

En él se distinguen las siguientes unidades fisiográficas:

#### La Franja Litoral dividida por Cabo Corrientes,

- ✓ En el norte es rocosa y acantilada y con importantes accidentes geográficos, entre ellos las bahías de Humboldt, Chirichire, Nabugá y Solano.
- ✓ Y en el sur, la costa es baja, anegadiza, cubierta de manglares y cruzada por brazos, caños y esteros que forman los deltas de los ríos que desembocan en el Pacífico

#### Sistemas Montañosos

- ✓ La **Serranía del Baudó** corre paralela a la costa, con alturas que alcanzan los 1810 metros en el Alto del Buey.
- ✓ La **Serranía del Darién**, conjunto de elevaciones, cubierta de densas selvas que le sirven de límite con la República de Panamá; es conocida también como *El Tapón del Darién*.
- ✓ Y está el flanco oeste de la cordillera Occidental, donde se observan varios accidentes como la Serranía de los Paraguas, los Farallones de Citará y los cerros Iró, Tamarrá y Torrá.





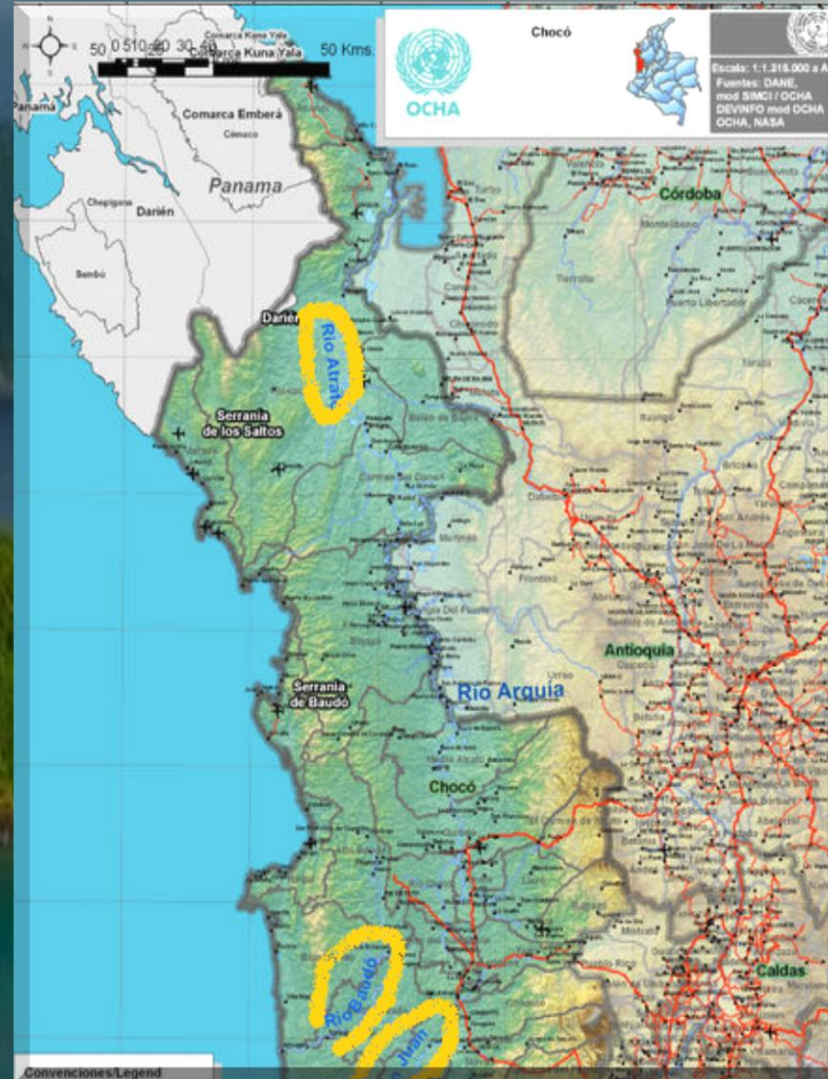
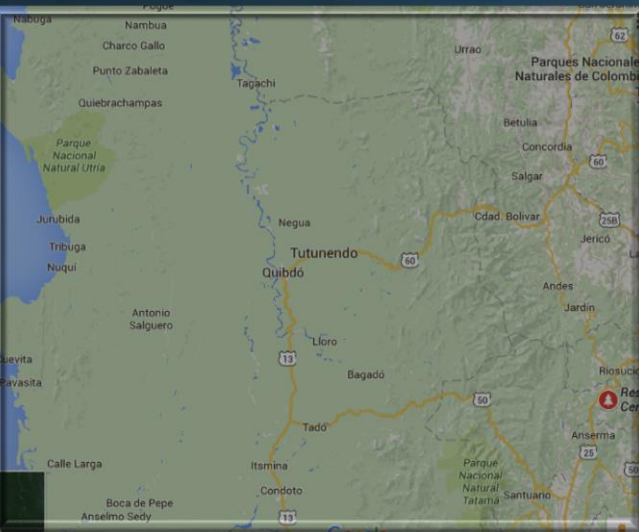
# CHOCO

## Geografía

### Parques Naturales

Se encuentran los Parques Nacionales Naturales:

- ✓ **Utría**
- ✓ **Los Katios**, que comparte con el departamento de Antioquia
- ✓ **Tatamá** que comparte con el Valle del Cauca y Risaralda.



### Hidrografía

El sistema hidrográfico chocono es uno de los más abundantes del país. Lo forman principalmente las cuencas de dos grandes ríos que curiosamente corren en sentido opuesto:

- ✓ **El Atrato**, que lleva sus aguas al Golfo de Urabá en el mar Caribe.
- ✓ **Y el San Juan**, que formando un gran delta en el límite con el departamento del Valle del Cauca, vierte sus aguas en el océano Pacífico.
- ✓ Además de estos ríos y **el Baudó** que desemboca también en el Pacífico en el municipio de El Sendero, se consideran los ríos Andaguada, Bebará, Bebaramá, Bojayá, Decampadó, Domingodó, Munquido, Opogodó, Quito, Salaquí, Sucio y Tanela.



## Geografía

# CHOCO

Los negros llegaron a Chocó desde **África**, para remplazar al Indio, ya que éstos habían sido diezmados a causa del trabajo duro, el maltrato y la cacería desatada contra ellos por parte de los españoles. Ellos fueron introducidos por Popayán para trabajar en las minas, haciendas, en el servicio doméstico y en toda tarea difícil y peligrosa, sufriendo el castigo del látigo y el cepo.

Algunos fueron establecidos en las minas de oro del río San Juan o en el Atrato donde establecieron campamentos.

**Desde la Esclavitud hasta la libertad, hoy es nuestra población Afrocolombiana**

## Etnografía

Según el censo realizado en el 2005 la composición étnica del departamento

- **Afrocolombianos** (82,1%)
- **Amerindios o Indígenas** (12,7%)
- **Blancos y Mestizos** (5,2%)



## Población Indígena del Choco

En el territorio departamental están presentes las etnias de los pueblos "**Chocó**", entre las cuales se distinguen como generalidad

- ✓ **Los Emberá**
- ✓ **Los Waunas**
- ✓ **Los Cunas**

Con sus respectivas lenguas. Sin embargo, dicha clasificación es pobre, dada una la gran diversidad lingüística presente en la zona.

Entre los Emberá, cuyo pueblo se extiende hasta Panamá, se distinguen los ribereños, que prefieren las cuencas fluviales como hábitat, y los "serranos", que se extienden en la parte andina del Chocó que limita e incluye el Occidente de Antioquia.





# CHOCO

## Comunidades Afrodescendientes e Indígenas

Desde el punto de vista étnico y cultural, el Chocó Biogeográfico es una de las regiones más ricas del continente americano. Allí conviven comunidades negras, indígenas y mestizas establecidas durante varios siglos a lo largo de los ríos y en las costas; a través del tiempo han producido diversas manifestaciones culturales y forjado una estrecha relación con el medio natural, que se manifiesta en un complejo sistema de creencias, valores y prácticas de propiedad colectiva, de gobierno y de autoridad, así como de formas y mecanismos de tenencia, uso y conservación de los recursos.



En la Zona Pacífica colindan con comunidades negras que practican una agricultura de subsistencia, en condiciones muy similares a las de los indígenas mismos.

El patrón actual de ocupación humana, que en buena parte muestra una relación con el gradiente altitudinal, se refleja en la diversidad de modos de vida.

En términos demográficos, los afrodescendientes representan actualmente más del 90% de la población del Chocó Biogeográfico colombiano, alrededor de 1'500.000 personas, mientras que los indígenas, mestizos y blancos componen el 10% restante. Cerca del 40% de la población habita en los seis mayores centros urbanos — Buenaventura, Quibdó, Tumaco, Turbo, Guapi, Itsmina— y el resto en pequeños poblados.



## Geografía



# CHOCO

## Cultura y Tradiciones



○ El Chocó es un territorio pluri-étnico lo anterior ha dificultado desde entonces la convivencia, por tener que "intentar adaptar" nuestro arraigo ancestral y las actitudes disímiles que traemos en un solo "marco cultural", por lo que es muy recurrente entre nosotros, la búsqueda de protagonismo, el desconocimiento de las capacidades del otro, el apocamiento del liderazgo que aflora en el otro.

Por: Victoria Blanquised Rivera\*

### Música Chirimía

- ✓ La chirimía es un instrumento melódico de viento cuya longitud está entre los 35 y 41 centímetros.
- ✓ La chirimía, como agrupación musical auténtica del Pacífico colombiano, es el formato con el que típicamente se ejecutan los aires propios de la región y les dan carácter expresivo y eficiente en el campo musical a las expresiones folclóricas negras.

La chirimía clásica tradicional cuenta con cuatro instrumentos musicales, tres de percusión y uno de viento: clarinete, bombo, redoblante y platillos.

### Música y danzas La Marimba de Chonto

- ✓ La Marimba es un instrumento musical típico del contexto del pacífico. En las riberas del río Guapi se elabora la marimba de modo artesanal, en rústicos talleres donde viejos fabricantes le otorgan a la guadua un sonido característico.

### Danzas

El extenso repertorio está conformado por distintas expresiones dancísticas que tienen su origen en las raíces africanas, hispánicas e indígenas

Algunos como: Abozao, Currulao, La juga, Mazurca, La Jota y La contradanza.





### Cánticos y rituales

Son en una serie de composiciones de carácter religioso que se cantan en los **alumbramientos**, los **novenarios** y los **funerales**.

Estos cánticos -**Santo Dios, Salves, Román alabaos y Guailies** son interpretados por personas de voces delicadas y melodiosas, y coros que, oportunamente, entonan los asistentes cuando les corresponde el turno. Se llevan a cabo especialmente en el último día de los novenarios de muertos, en el momento de deshacer las tumbas. Los nacimientos son acompañados por alabados



### Mitos y leyendas populares

La Tradición Oral del Chocó El Mito narra los orígenes de las cosas, del mundo, de los animales, del hombre, de las virtudes y defectos, de las riquezas, de los seres espirituales y fenómenos naturales. Casi todas las tradiciones chocoanas están estrechamente ligadas a la forma de vida de sus habitantes.

Algunas de las más representativas son:

- La Yesca
- El Indio de Agua:
- La Sierpe de Beté
- El Duende:
- El Rivial:
- La Bruja:



## Geografía



# CHOCO



## Economía

La alta pluviosidad del departamento (una de las más alta del mundo), hace difícil la **agricultura** y, sin embargo, esta se realiza con cultivos de **plátano, maíz, arroz, cacao y coco**.

La actividad económica del Chocó, dentro del contexto de la economía colombiana, representa el 0,4 por ciento del Producto Interno Bruto (PIB).

En ciertas partes de la zona Caribe, la **ganadería** tiene alguna importancia.

**La Pesca**, bien sea en los ríos, los caños, las ciénagas o el mar, esta se caracteriza por la gran cantidad y variedad de productos.



**La explotación minera**, donde gran parte de estas actividades se hacen en el litoral de San Juan, en el municipio donde se da mayor la explotación de metales es en el municipio de **Condoto** que es la capital mundial del **platino**.

Gran parte de la explotación minera, en particular de **oro**, se realiza de **manera ilegal** que termina siendo fuente de financiación para los grupos guerrilleros (**FARC y ELN**) y las **bandas criminales**

**El turismo** ha sido un factor de gran importancia en las zonas Caribe y Pacífica. Esto ha permitido que los productos ofrecidos por la naturaleza y la capacidad empresarial de las personas nativas y extranjeras adquieran un alto valor.

Allí, los habitantes encuentran en el sector oficial uno de los principales proveedores el mercado, así como también el comercio en pequeña escala





# FRUTAS DEL CHOCO

Chontaduro



Almirajo



Caimito



Borojo



Árbol del Pan



Lulo de Choco



Mil Pesos



Badea







# GASTRONOMIA DEL CHOCO



**Gastronomía de Choco**  
Con la ventaja singular de encontrarse bañado por dos mares y contar en su territorio con una innumerable cantidad de ríos y fuentes hídricas, el Chocó presenta una rica y variada dieta basada principalmente en **pescados de agua dulce o de mar**, y **arrozeces sazonados con especias chocoanas que le dan un toque característico.**

Los platos más comunes, a los que se les hacen innovaciones según las tradiciones familiares o la creatividad gastronómica de las personas; algunos como:

**Costa Pacífica**  
Sancocho de pescado de mar con coco.  
Arroz con coco.  
Cebiche de cangrejo.  
Cebiche de camarón y atún.  
Cebiche de pescado.  
Cebiche de Piangua.  
Cebiche de tollo.  
-El gran Jujú.

**Costa Atlántica**  
Sancocho de pescado de mar.  
Sancocho de gallina. Sancocho trifásico.  
Sancocho de costilla.  
Atollao.  
Cebiche de frutos del mar.  
Langosta guisada.  
Arroz con coco.







# ARTESANIAS DEL CHOCO

Los artesanos de la región del Pacífico chocoano estructuran su arte creativo con los productos de la naturaleza de origen marino, riverero o selvático.

Del mar, utilizan como materia prima las **conchas**, las **escamas de pescado** y las **vértebras de tiburón**. De la selva aprovechan las **semillas**, la **tagua** que, por su dureza, se reconoce como **marfil vegetal**; la **estopa**, la **concha del coco**, las **fibras de las palmas**, la **iraca**, el **werregue**, la **damagua**, los **bejuco**s y los **maderos finos** como el **Oquendo**



En la región Caribe, los indígenas tulle o cuna que comparten a Colombia con Panamá, tienen un producto que ha traspasado las fronteras del mundo: **las molas**, consideradas verdaderas obras de arte, con las que se crean **bolsos**, **camisetas**, **blusas**, **cachuchas** y **gobelinos** entre muchas otras aplicaciones

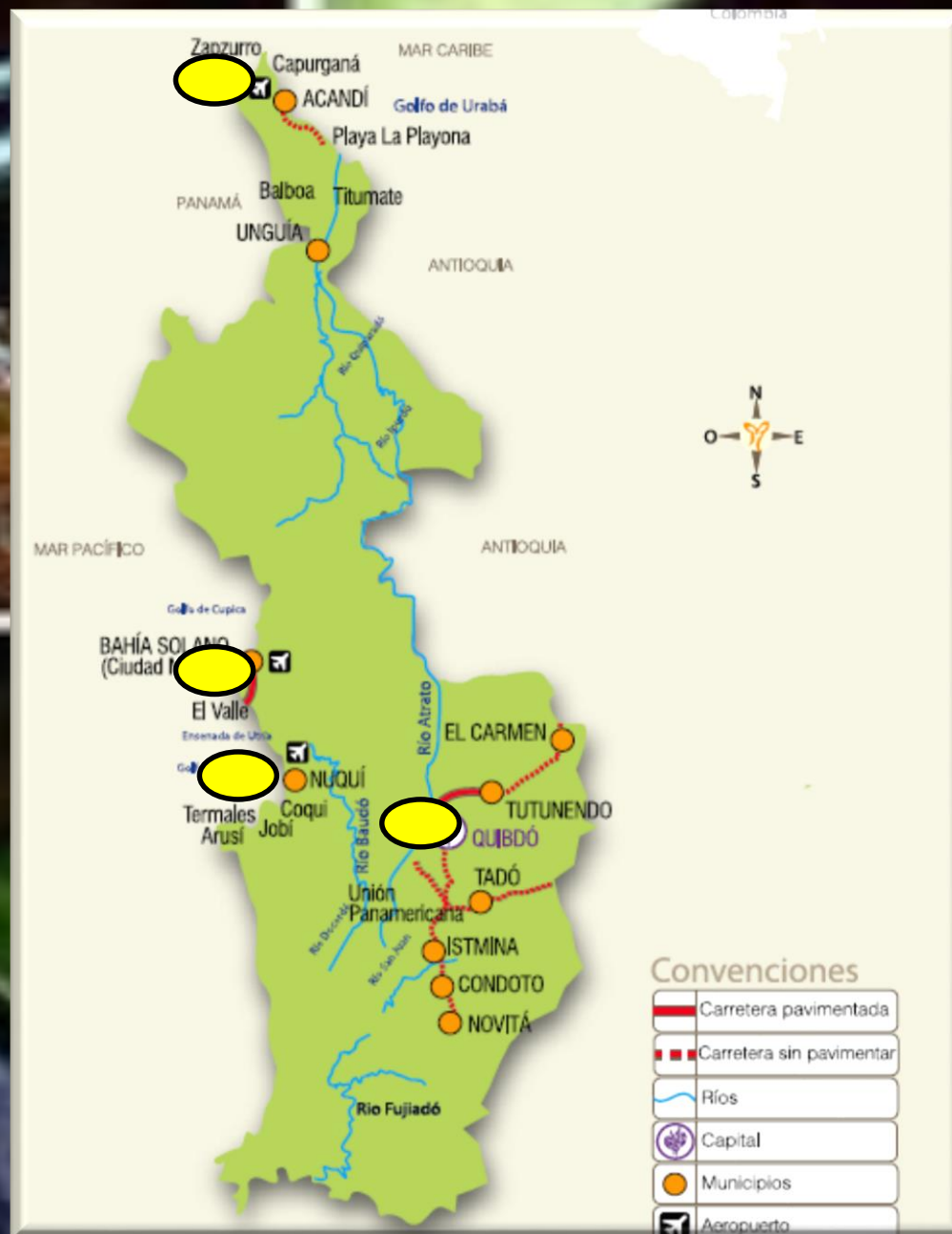


El resultado de ese trabajo se traduce en **Jarrones de palma huereque**, **muñecas** de la corteza del árbol de **damagua**, **bandejas**, **sombreros**, **bateas** de **werregue** y **pocillos**, **platos**, **bastones** y **bolsos**; **correas** y **manillas** elaboradas con **coco** y **tagua**, **flores** y **sombreros de palma cabecinegro**.





# CHOCO





|            |                     |
|------------|---------------------|
| Superficie | 645 km <sup>2</sup> |
| Población  | 1.800<br>Habitantes |
| Fundación  | 1975                |

# CAPURGANA

## Regiones Geográficas Turísticas

### Norte, costa Atlántica Chocoana:

Está formada por los municipios de Acandí y Unguía y las poblaciones de **Capurganá** y Sapzurro, esta última colindante con la República de Panamá, cuyo límite es Cabo Tiburón.

Representa el referente turístico del Chocó en el océano Atlántico. Modernos, confortables y lujosos hoteles contrastan con pequeñas posadas, hostales, residencias y zonas para acampar.

Se encuentran buenos restaurantes. Tiene tres discotecas para la diversión nocturna, y tres centros de buceo.

El corregimiento, poblado por 2000 habitantes, se encuentra entre una pequeña bahía y una densa selva húmeda tropical, en las estribaciones de la Serranía del Darién.



El corregimiento, poblado por 2000 habitantes, se encuentra entre una pequeña bahía y una densa selva húmeda tropical, en las estribaciones de la Serranía del Darién.



# CAPURGANA

Regiones Geográficas Turísticas

Ofrece los paisajes de arena blanca que se ven en una postal, con la diferencia de que está incrustado entre una pequeña bahía y una densa selva húmeda tropical.



## Playas

**Zarda:** hacia el norte, su arena de origen volcánico es gris.

**Aguacate:** bahía con una de las más bellas playas, a la cual se llega caminado en una hora, o en lancha en 15 minutos. Punto de partida para pesca de altura, abundante en atún, marlin azul y pez espada.

**La Caleta:** hacia el sur de la población presenta arena dorada.

**Soledad:** de arena blanca. Se llega a ella en 30 minutos de recorrido en lancha.

**El Cielo:** Paradisiaco lugar constituido en reserva natural y al cual se llega cabalgando o a pie a través de un sendero por entre la selva después de un recorrido de una hora.



# CAPURGANA

Regiones Geográficas Turísticas



## Atractivos Turísticos

Capurganá pone a disposición de los visitantes una considerable cantidad de atractivos y la oportunidad de desarrollar diversas actividades, principalmente las que se relacionan con el turismo de naturaleza y aventura: ríos cristalinos, vestigios arqueológicos, arrecifes coralinos ideales para las prácticas del buceo y el *snorkeling*, caminatas por el bosque, hermosas ensenadas, playas de arenas blancas, mar de aguas multicolores y un reluciente sol.



## Sapzurro

Se llega desde Capurganá caminando por un sendero, aproximadamente en una hora y media o en 10 minutos en lancha. Es un caserío de pescadores en una pequeña y encantadora rada con facilidades de alojamiento, algunos restaurantes y albergues y una tranquila y limpia playa. Está considerada una importante estación para veleros y *kayakistas* internacionales de travesía. En sus cristalinas aguas anclan yates y veleros de placer cuyos navegantes encuentran ideal refugio y elementos para su abastecimiento. Puede ser tenido en cuenta como zona de *camping*.

## Atractivos turísticos


**Playa de La Miel:** bella playa de arenas doradas y aguas cristalinas, situada en Panamá, a la cual se llega por una agradable caminata primero en ascenso hasta llegar al mojón que determina el límite con Panamá, y luego descendiendo hasta los arenales y playas.

# CAPURGANA

Regiones Geográficas Turísticas

## Piscina de los Dioses

Ocho minutos después de la playa de Capurganá se encuentra la Piscina de los Dioses, una zona rocosa donde el mar golpea muy fuerte provocando la formación de unos pozos a los que se recomienda no acercarse, ni mucho menos sumergirse en vista de la agresividad del agua. Este lugar es exclusivamente para el disfrute visual y fotográfico



## Visita a las Islas de San Blas (República de Panamá)

El archipiélago de San Blas, con más de trescientos islotes y numerosos cayos, está localizado en el mar Caribe panameño, a pocos kilómetros del litoral del istmo. San Blas está habitado por la comunidad indígena cuna, pueblo amerindio dedicado a la agricultura, la pesca y las artesanías. La lancha llega hasta Puerto Obaldía en Panamá donde se solicita el respectivo permiso para entrar a las islas.



## El Aguacate y Playa Soledad

Es una opción para disfrutar paisajes hermosos y tranquilos. En esta excursión nos traslado tarda 15 minutos en lancha, en el camino y luego se hará una aproximación a la isla de los pájaros donde podremos observar las aves en un espacio completamente natural e idóneo para su reproducción. Al Final se llegara Playa Soledad, considerada como una de las playas más hermosas de la región



## Central, donde se sitúa Quibdó

La forman Quibdó, área histórico-turística y sus sitios de interés cercanos

# QUIBDO

Regiones Geográficas Turísticas

## Quibdó

|                   |                       |
|-------------------|-----------------------|
| <b>Superficie</b> | 3.337km <sup>2</sup>  |
| <b>Población</b>  | 115.907<br>Habitantes |
| <b>Fundación</b>  | 1 Julio<br>1.664      |



### San Francisco de Quibdó

- ✓ La calidez y alegría innata de sus pobladores, su música característica y el devenir de su historia, transmiten al visitante esa linda sensación de sentirse en su propia casa.
- ✓ **Ciudad situada a orillas del Atrato, uno de los ríos más importantes del mundo por su caudal. Poblada por negros, indígenas y blancos, cuna de importantes artistas y deportistas.**
- ✓ De sus entrañas brota el oro cuyo resplandor y maleabilidad inspira a talentosos orfebres.
- ✓ El legado de los antepasados quedó plasmado en una gastronomía única, que se manifiesta hoy con las innovaciones






# QUIBDO

Regiones Geográficas Turísticas

Quibdó

**La economía de Quibdó se basa en:**

- ✓ La **minería**, practicada de forma artesanal y en algunas partes de manera industrial en corregimientos como **La Troje, Tutunendo Ichó, Tanando y Guayabal**.
- ✓ La **agricultura**, se basa en cultivos de **plátano, yuca, banano** y algunos frutales típicos de la región como **borojó, chontaduro, piña, marañón, caimito, almirajó, lulo** y otras.
- ✓ **El Turismo**



Gracias a su estratégica ubicación geográfica, su biodiversidad y sus maravillosos paisajes, es uno de los destinos turísticos más interesantes de visitar; puesto que es posible realizar diferentes tipos de turismo como el ecoturismo, de aventura, histórico, etnográfico, científico y otros tipos de turismo.




# QUIBDO

## Atractivos de Quibdó



**Catedral de San Francisco de Asís**

Su construcción se inició en 1945 y, luego de muchos cambios en la estructura administrativa de la comunidad franciscana, finalmente, se concluyó en 1977. Su estilo es compuesto, posee columnas interiores de ática, estriadas, adosadas, superpuestas, y arcos abiertos y cornisas lisas.



**Parque Del Centenario**

Primero se llamó Plaza de la Iglesia y a su alrededor fueron creciendo la ciudad y sus áreas residenciales, administrativas y políticas. En 1910, se inauguró como Parque de la Independencia. Durante muchos años, se convirtió en el centro de la vida social donde tenían lugar retretas a cargo de la banda municipal. Hoy engalana la ciudad y es lugar de esparcimiento para personas de todas las edades.



**Mercado Público**

Está muy cercano al Parque Centenario, a la catedral y al embarcadero de pasajeros. En el colorido lugar pueden observarse y adquirirse los frutos y las verduras que se producen en las vecindades y los que son traídos de otras regiones, especialmente de Antioquia.



# QUIBDO

Regiones Geográficas Turísticas

Alrededores de Quibdó



## Parque Nacional Natural Los Katíos (PNN Los Katíos)

Declarado Patrimonio de la Humanidad por la Unesco en 1994, lleva su nombre en honor a los indígenas ***embera-katíos*** que originalmente poblaron la región. Se encuentra en jurisdicción de los municipios de Riosucio, Chocó, y Turbo, Antioquia.

Ocupa 72 000 hectáreas. El parque se divide en tres sectores de acuerdo con las características topográficas de la región: montañas y colinas, planicies sin inundaciones y pantanos



Otros Lugares para visitar en los alrededores de Quibdó

- ✓ Pacurita
- ✓ La Troje
- ✓ Tutunendo
- ✓ Cascadas Sal de Frutas
- ✓ Cascada Paloquemao
- ✓ Chaparraido
- ✓ Rios Icho y Munguiri



# QUIBDO

Regiones Geográficas Turísticas

Alrededores de Quibdó

## Río Atrato

Es la principal arteria departamental. Su cuenca hidrográfica está plena de afluentes provenientes de las subcuencas, nacientes y vertederos. El Atrato se origina en el cerro de Caramanta, de dos pequeñas quebradas, Farallones y Citará; pasa por el lado derecho de la ciudad y corre inicialmente de oriente a occidente y luego cambia su curso hacia el norte para formar un delta, antes de desembocar en el Golfo de Urabá. Es muy fácil en Quibdó, realizar una excursión para recorrer el río en trayectos de diferente extensión.

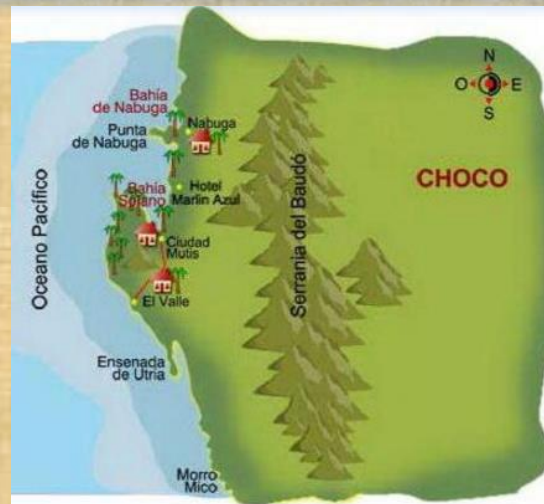


## Jardín Botánico Jotaudó (Santuario de la flora chocoana)

A solo 45 minutos por vía acuática desde Quibdó, rodea la majestuosa ciénaga de Jotaudó. Comprende 42 hectáreas de bosque húmedo tropical con palmeras, árboles frutales y flores exóticas, que forman un paisaje tranquilo.

# BAHIA SOLANO (CIUDAD MUTIS)


|            |                                       |
|------------|---------------------------------------|
| Superficie | 1.667 km <sup>2</sup>                 |
| Población  | 9.327<br>(4.863 Urbana)<br>Habitantes |
| Fundación  | 19 Noviembre<br>1.962                 |



**Ciudad Mutis** se reconoce principalmente con el nombre de **Bahía Solano** o simplemente **Bahía**.

Está a 178 kilómetros de Quibdó. Ocupa una estrecha playa entre la Serranía del Baudó y el océano.

Sus atractivos principales son la **pesca artesanal y la deportiva**, la **observación de aves endémicas** y migratorias, el **desove de tortugas**, el **avistamiento de ballenas**



## Sur, costa del Pacífico:

Se inicia en Novitá, en el extremo sur de la Serranía del Darién, y comprende las siguientes áreas: municipios de **Bahía Solano (Ciudad Mutis)**, con el corregimiento de El Valle, y el Parque Natural Nacional Utría

¡Cuántas buenas razones encierra Bahía Solano para cautivar y entretener! No existen estridencias que ensordecen, sino conciertos de la fauna que nada en el mar, revolotea en las copas de los árboles o se abre paso en la tupidez de la selva. No hay luces fuertes, sino el brillo del Sol naranja que todas las tardes se acuesta en el mar. De valioso patrimonio cultural, es un tesoro vegetal y animal con acontecimientos de la naturaleza como la llegada de las ballenas yubarta y la liberación de tortugas. Ir a su encuentro es emocionante.



## BAHIA SOLANO (CIUDAD MUTIS)

### Atractivos en los alrededores

Bahía Solano es el centro de una gran cantidad de lugares rústicos y selváticos, de mar y de tierra que son apropiados para el turismo. Entre otros se encuentran las playas de **Nabugá, Flores, Paridera, Potes, Mecana, Guaca y Huina; el corregimiento de El Valle** con bellas y extensas playas como

**El Almejal** que ofrece diversas actividades y oportunidades por fuera de lo común, tales como *surfing* para niños, caminatas, observación de atardeceres, natación y baños en el mar, y visita a un *ecolodge* en plena armonía con la naturaleza.

Además, en jurisdicción del municipio se encuentra una parte del Parque Nacional Natural Utría, que comparte con otros municipios.



#### Reserva Natural El Almejal

En la Reserva podrá apreciar la exuberancia y sabiduría de la selva húmeda tropical, y ser testigo del balance perfecto de la naturaleza donde cada especie gigante o minúscula desempeña funciones vitales para el ecosistema



#### Parque Nacional de Utria

Pocos lugares reúnen tanto misterio y belleza a la vez como la ensenada de Utría, ubicada en la costa norte del Pacífico colombiano

Sus calmadas y cálidas aguas la hacen lugar propicio para la llegada de especies migratorias como tortugas marinas, aves y ballenas y sitio ideal para el desove de peces como la aguja ensenadeña

# BAHIA SOLANO (CIUDAD MUTIS)

Regiones Geográficas Turísticas



## Recorrido por el Rio Tundo


Es uno de los afluentes del Rio Valle y corre entre la selva y el manglar, es salacuna de peces y especies de anfibios, moluscos, reptiles y crustáceos.

En el recorrido es fácil observar nutrias, Martín pescadores, tucanes, mariposas y gran variedad de orquídeas y bromelias. Al final del recorrido cae muy bien bañarse en las aguas cristalinas del río.



## Corregimiento El Valle

El corregimiento de El Valle es quizá el lugar que concentra el mayor interés de quienes llegan a Bahía Solano. A El Valle, situado en el sur de la cabecera del municipio, se llega por una carretera semipavimentada de 18 kilómetros, en un lapso de 40 minutos.



## Cascadas El Tigre

A 45 minutos en lancha desde el hotel (dentro de la Bahía de Solano), se encuentra la playa de Nabugá. Luego de caminar 15 minutos por un sendero en medio de la selva, donde puedes apreciar mariposas de colores fascinantes, ranas exóticas y aves, el paisaje se abre para entregar una imponente cascada de 36 metros de altura aproximadamente, escenario natural que brinda el agua fresca que viene directamente de la selva y en la playita de Nabugá.



# BAHIA SOLANO (CIUDAD MUTIS)

Regiones Geográficas Turísticas



## Visita a las comunidades indígenas Embera

Habitan en la zona del Litoral. Conservan las costumbres ancestrales a las cuales solamente se puede acceder mediante una forma organizada y respetuosa. Esta comunidad comparte con los ecoturistas la riqueza cultural que representa su etnia. El recorrido se hace a través del río Valle, en canoas durante tres o cuatro horas para llegar a los caseríos de El Brazo, Posamansa y Boroboro. Se recomienda en la visita observar sus artesanías y estimular a los habitantes comprando sus productos. Un recorrido por un corto sendero de la selva aledaña es muy recomendado.



## Estación de Investigaciones Septiembre o El Tortugario

En medio de una playa de siete kilómetros de longitud, se levanta la Fundación Natura, la cual adelanta un programa de protección y conservación de la tortuga golfina. Al final de la playa se encuentra el pequeño y tranquilo delta de la quebrada Cuevita que nace en el PNN Utría y demarca el límite de este. El recorrido a pie es de aproximadamente 3 horas por trayecto.

|                   |                                    |
|-------------------|------------------------------------|
| <b>Superficie</b> | 966 km <sup>2</sup>                |
| <b>Población</b>  | 8.576 (3.576 Urbana)<br>Habitantes |
| <b>Fundación</b>  | 18 Diciembre<br>1.967              |

# NUQUI

## Regiones Geográficas Turísticas

El municipio está integrado por los siguientes corregimientos e inspecciones:  
Jurubidá, Tribuga, Panguí, Coquí, Joví, Apartadó, Termales y Arusí.

**Los que mayor atracción presentan para el turismo son Termales, Coquí, Joví y Arusí.** Comparte el PNN de Utría con el municipio de Bahía Solano

Paraíso para buceadores, caminantes, pescadores, ornitólogos, surfistas, artistas, poetas y, en general, amantes de la naturaleza.

El clima es cambiante por la proximidad de la selva y la Serranía del Baudó. Un sol radiante en un determinado momento puede alternarse con un breve, pero fuerte aguacero. Nuquí se considera dentro de los lugares de mayor pluviosidad del mundo. La temperatura promedio equivale a 28 °C.



Nuquí ofrece todas las ventajas para conocer las poblaciones y los entornos típicamente chocoanos. Rodeado de selva húmeda tropical, en su bahía se aprecian los islotes Morros de Vidal



# NUQUI

Regiones Geográficas Turísticas

## Atractivos en los alrededores

Nuquí, este municipio chocoano es uno de los destinos turísticos preferidos en el Pacífico colombiano.

### Avistamiento de Ballenas

Una de las experiencias más gratificantes. Con prácticas adecuadas para dicha actividad.

“Choco es la salacuna de las ballenas”, añade Klinger, quien explica que tanto Nuquí como Bahía Solano están listos para acoger a los turistas nacionales y extranjeros que quieran ver ballenas y, además, explorar la naturaleza salvaje de esta zona del Pacífico colombiano ubicada entre la selva y el mar



### Caminata Ecológica Cascadas del amor

Es una mezcla de caminata ecológica por la playa y la selva hasta los alrededores de playa Terquito, allí se disfrutara de dos hermosas cascadas donde podrá disfrutar de sus aguas frescas y zambullirse

# NUQUI

## Regiones Geográficas Turísticas

### Atractivos en los alrededores

Nuquí, este municipio chocoano es uno de los destinos turísticos preferidos en el Pacífico colombiano.

#### Termales

A partir del poblado de Guachalito se hace un recorrido por la playa o paralelo a ella en cortos tramos de 30 minutos de duración.

La lancha desde Nuquí tarda 45 minutos.

Es un verdadero *spa* natural entre las playas y la selva, en pozos de aguas termales medicinales en los cuales se puede tomar un baño, solicitar masajes

y hacerse mascarilla con lodos azufrados. Igualmente, se disfruta de un recorrido por la selva primaria y secundaria donde se aprecian la fauna y la flora, y el cual termina en una cascada famosa por sus tres grandes Caídas, en cada una de las cuales se forma una piscina agradable para el baño y la recreación.



#### Coquí

**Acceso:** por vía marítima.

Coquí cuenta con mayormente familias pescadoras. El recorrido tarda 20 minutos desde la cabecera municipal. Está comprendido en una selva espesa en la que se refugia una gran variedad de especies animales y vegetales.



# NUQUI

## Regiones Geográficas Turísticas

### Atractivos en los alrededores

Nuquí, este municipio chocoano es uno de los destinos turísticos preferidos en el Pacífico colombiano.

#### Joví

**Acceso:** por vía marítima. El trayecto tarda 30 minutos desde la cabecera municipal. Son famosos los recorridos por el río Joví en chingos o canoas, con guías nativos, navegando contra la corriente hasta llegar a la cascada La Chontadura, y el túnel que forman los árboles de pichindé sobre la misma ruta. En temporadas secas, se contempla un bello espectáculo natural de árboles florecidos y aguas cristalinas, y aparte de observar a través de las aguas el pez sabaleta, se puede pescar con careta y arpón, tal como lo hacen los nativos.



La comunidad **indígena « Boca de Jagua »** esta ubicada a la orilla del río Chorí en la desembocadura de la quebrada Jagua, cerca de Jurubida en el municipio de Nuquí, norte del departamento del Choco, Costa Pacífica de Colombia. Esa comunidad pertenece a un resguardo indígena Emberra. Tiene un proyecto de Etno-Aldéa para ofrecer como alojamiento a nivel de turismo y resaltar la importancia de conservar sus tradiciones y ser orgulloso de su cultura, su identidad.



# CHOCO TURISTICO



## Ecoturismo

Algunas selvas y playas, no descubiertas aún, ofrecen la flora y la fauna más exótica del trópico. Las características físicas y la ubicación geográfica son aprovechadas para desarrollar actividades en la naturaleza con parámetros de conservación que ayudan a la educación y la conciencia ambiental.

Con **sus Parques Nacionales Naturales**, la visita de las ballenas yubarta, el desove de las tortugas, el paso de las aves migratorias, aparte de la inmensa riqueza natural nativa, tanto en el mar como en la tierra, esta región ha sido catalogada como potencial turístico para todas las épocas del año

## Deportes y aventura

El Chocó posee grandes atractivos turísticos como el mundo marino, los caminos selváticos, rodeados de árboles gigantes y cascadas cristalinas; imponentes cañones, innumerables ríos y quebradas, espectaculares piscinas naturales, ricas aguas termales y un sinnúmero de lugares vírgenes, especiales para realizar actividades deportivas. Su área marina facilita la **práctica de buceo**, pesca de todas las modalidades, **surfing, kayaking, snorkeling y trekking**, entre otras.

## Etnoturismo

La modalidad de posadas turísticas da la posibilidad de vivir más de cerca la idiosincrasia de los pueblos nativos y su gastronomía, sus artesanías y sus quehaceres de subsistencia como la agricultura tradicional, la actividad minera y forestal y la pesca



## Sol y Playa

Uno de sus atractivos naturales son las apacibles y extensas playas y acantilados enmarcados entre la selva chochoana y los océanos Pacífico y Atlántico. Cada playa es atravesada por riachuelos de aguas cristalinas que alimentan el mar y crean un ambiente relajante.



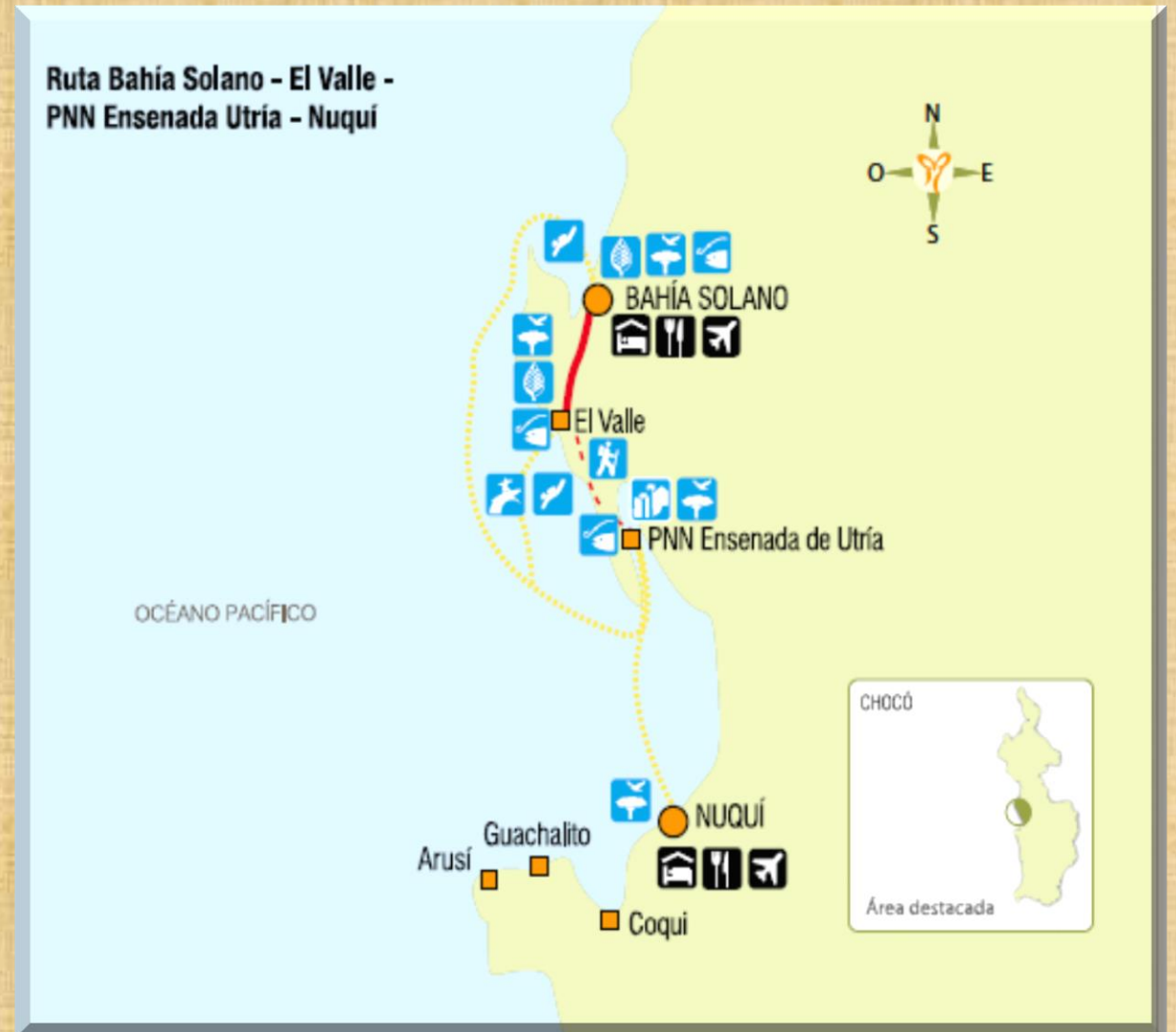
# RUTAS TURISTICAS CHOCO

## Ruta Turística 1

### Avistamiento de Ballenas Jorobadas o Yubartas

Entre los meses de julio y octubre de cada año, centenares de especímenes de ballenas jorobadas o yubartas son avistadas por pobladores y turistas que disfrutan de la aparición y el coqueteo de esta especie de gigantes del mar.

Desde las embarcaciones, acantilados, zonas altas o playas quedan al alcance de la vista. Y pueden ser observadas más fácilmente en días claros y serenos. Pero lo principal es tener paciencia y destinar todo el tiempo posible a divisarlas.



# RUTAS TURISTICAS CHOCO

## Ruta 02 Zona del Pacífico

### Bahía Solano (Actividades)

Caminatas, baños de mar y recreación en las playas El Almejal, Larga y Cueva, esta última de 7 kilómetros de extensión.

Paseos a las cascadas de El Tigre y Chadó. Navegación por los ríos Valle, Juná y Tundó apreciando sistemas de manglares y gran cantidad de fauna. También se puede llegar hasta los asentamientos de algunas comunidades Embera

### Nuquí (Actividades)

El avistamiento de ballenas, tortugas y aves; los deportes acuáticos, la pesca, las caminatas por selva, los recorridos por manglares, el termalismo y el buceo, atraen día a día mayor cantidad de visitantes. Se trata además de un municipio privilegiado para practicar el *surfing*. Las caminatas de observación, especialmente hacia los cerros de Coquí y Cugucho





# RUTAS TURISTICAS CHOCO

## Ruta 03 Zona del Caribe

De Capurganá a Sapzurro se va en lancha en unos ocho minutos, o en una hora por un sendero semiselvático que asciende y desciende una colina que se interpone pescadores localizado a orillas de la bahía del mismo nombre, dotada de una playa muy tranquila y silenciosa en la que sólo se escucha el cimbrear de las palmeras y el rumor del mar Caribe.

### **Buceo, snorkeling y kayaking**

En Capurganá se encuentra uno de los pocos arrecifes vírgenes del mundo. Cuenta con lugares para inmersiones de pared con profundidades desde los 5 metros hasta los 30 ó 40, especiales para buzos certificados



# ACTIVIDADES CHOCO

## Deportes y actividades en la naturaleza



Avistamiento  
de Ballenas

Bahía Solano (corregimiento de La Playa, PNN Utría), Nuquí (Playa Olímpica, Guachalito, Coquí, Jobí, Termales, Arusí, PNN Utría).



Buceo

Nuquí (Jobí y Termales), Bahía Solano, Acandí, (Capurganá y Sapzurro).



Cabalgatas

Acandí (Capurganá).



Kayak y  
canotaje

Nuquí (Coquí, Jobí), Quibdó (río Tutunendo),  
Ensenada de Utría, Tribugá.



Observación  
de aves  
Observación  
de tortugas

En todo el departamento.

Bahía Solano (El Valle), Acandí, Playona.



Pesca  
deportiva  
(marítima y  
fluvial)

Bahía Solano, Nuquí, Acandí, Quibdó, en general  
en todo el departamento.



Rappel

Acandí (Capurganá), Nuquí (Termales, Coquí,  
Jobí).



Senderismo

Acandí (Capurganá y Sapzurro), Bahía Solano (El  
Valle), Nuquí.



Surf

Nuquí (Arusí, Guachalito), Bahía Solano (El Valle).



Velerismo

Acandí (Capurganá y Sapzurro).



# CHOCO AMBIENTAL

Al hablar del departamento del Chocó, surge inmediatamente el tema ambiental, como preocupación por la manera como el gobierno nacional, desde mucho tiempo atrás le viene dando a las reservas forestales, porque mientras promete su cuidado y fortalecimiento, expide cientos de licencias ambientales a empresas mineras que no tienen en cuenta los cuidados que se debe tener en ríos y bosques.

## Problemas Ambientales

- Contaminación del Agua
- Minería Informal e ilegal
  - Deforestación



La **deforestación** en Colombia en el periodo 2000-2007 fue de alrededor de 336 000 hectáreas de bosque al año.<sup>4</sup> La destrucción de los bosque de alta biodiversidad como los encontrados en la zona del Pacífico ha sido causa de la actividad ilegal de la producción de coca.

**Se estima que desde el 2002 hasta el 2007 la zona sur del Pacífico colombiano perdió una área de 14.322 km<sup>2</sup> de bosque tropical, un área mayor a la de Jamaica que mide 11.190 km<sup>2</sup>.**

- ✓ La zona del Pacífico colombiano hace parte de **Chocó biogeográfico**, una de las zonas más megadiversas y lluviosas del planeta.
- ✓ En el **Choco** existe el mayor porcentaje de **endemismo** del mundo para un área continental, incluso para las aves; pero muchas especies endémicas están en peligro de extinción.

### **Bibliografía.**

- ✓ [http://www.ecured.cu/Oc%C3%A9ano\\_Pac%C3%ADfico](http://www.ecured.cu/Oc%C3%A9ano_Pac%C3%ADfico)
- ✓ [https://es.wikipedia.org/wiki/Regi%C3%B3n\\_del\\_Pac%C3%ADfico\\_\(Colombia\)](https://es.wikipedia.org/wiki/Regi%C3%B3n_del_Pac%C3%ADfico_(Colombia))
- ✓ Guia Turistica Choco (Colombia) Ministerio de Industria, Comercio y Turismo

**Por: Mónica María Rincón Medina**