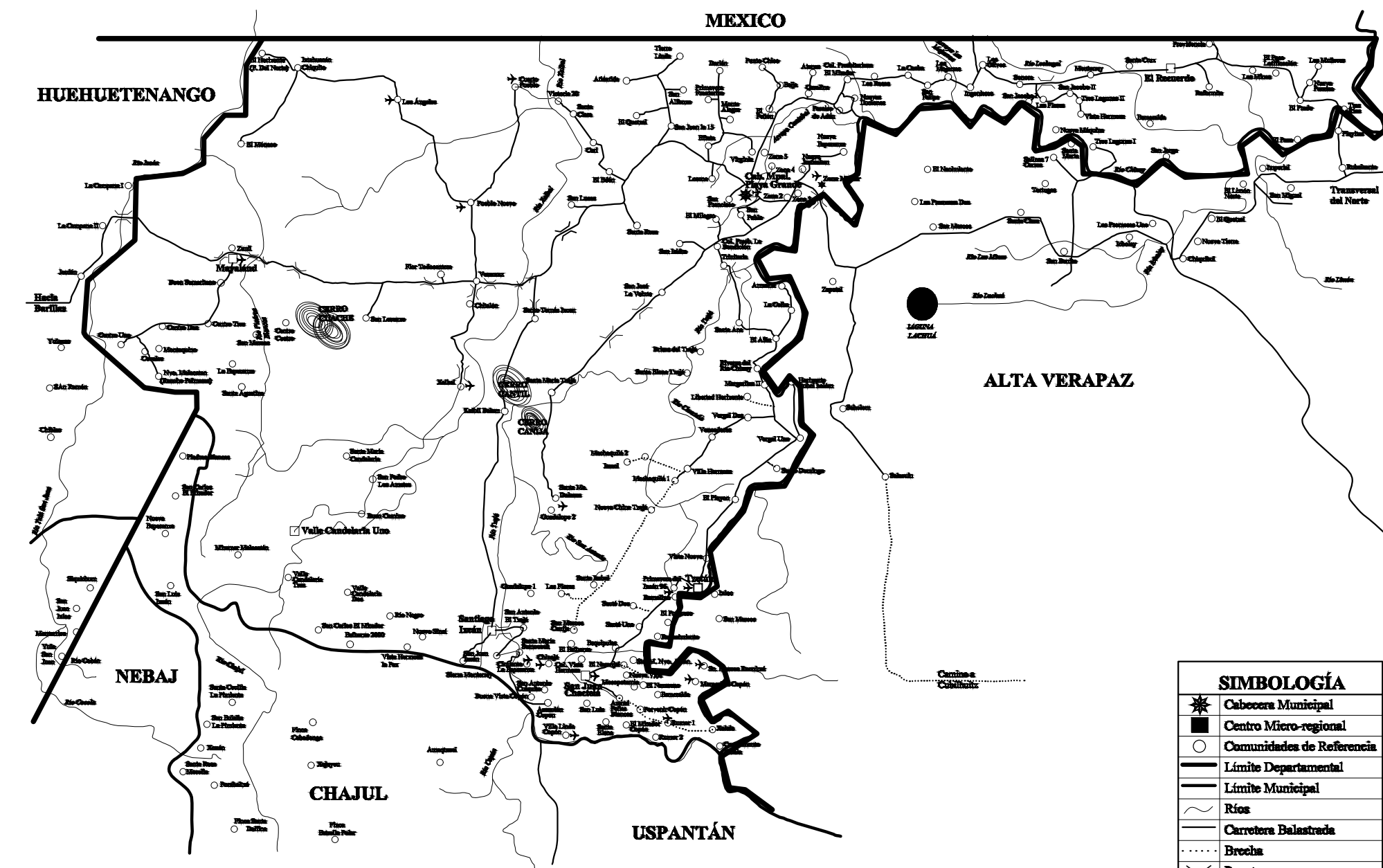


REPÚBLICA DE GUATEMALA

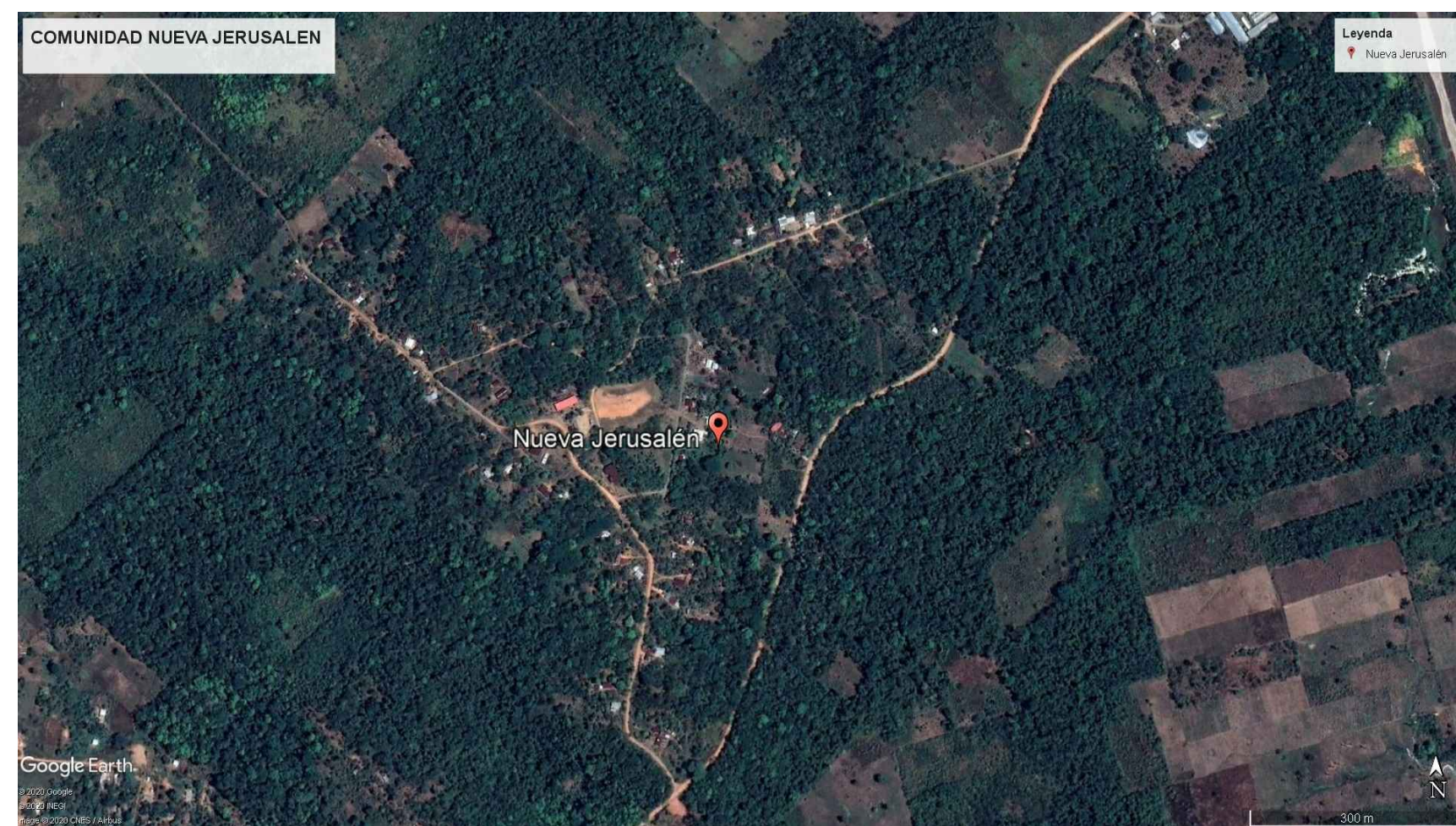
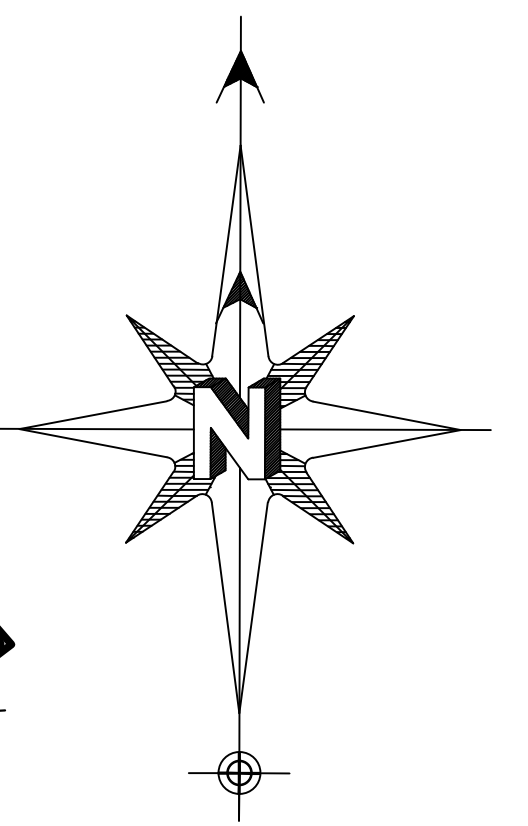


DEPARTAMENTO DEL QUICHÉ



MUNICIPIO DE IXCÁN

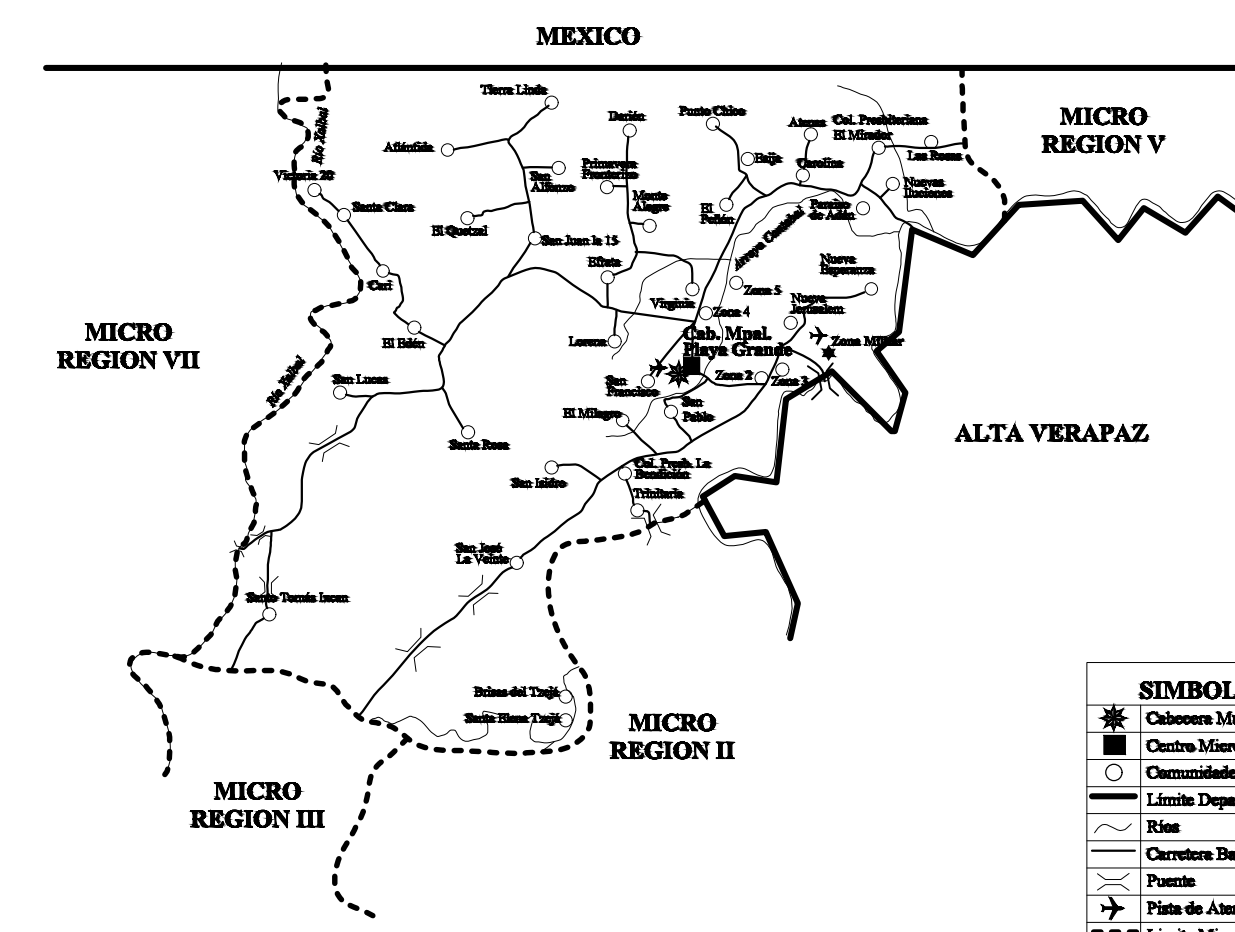
SIMBOLOGÍA	
	Cabecera Municipal
	Centro Micro-regional
	Comunidades de Referencia
	Límite Departamental
	Límite Municipal
	Ríos
	Carretera Balneada
	Brecha
	Puente
	Plan de Alcantarilla



ALDEA NUEVA JERUSALEM

ALDEAS DE LA MICRO-REGION I
 San Alfonso, San Lucas, El Milagro, Brisas del Tzejá, Cari, Esija, Efrata, Victoria 20 de Enero, Trinitaria, Santo Tomas, Santa Rosa, El Edén, Santa Elena Tzejá, Santa Clara, San Pablo, San Francisco, Nuevas Ilusiones, Lorena, Virginia, San Juan la 15, El Quetzal, El Peñón, Paraíso de Adán, San Isidro, Nueva Jerusalem, Nueva Esperanza, Tierra Linda, Carolina, Darién, Punto Chico, Monte Alegre, Atlántida, Atenas, Primavera, San José La Veinte, Las Rosas, Santa Catarina El Rosario, Vegas del Chixoy, y Betel.

CACERIO DE LA MICRO-REGION I
 Caserío Puente Xalbal de la Aldea Santo Tomás.



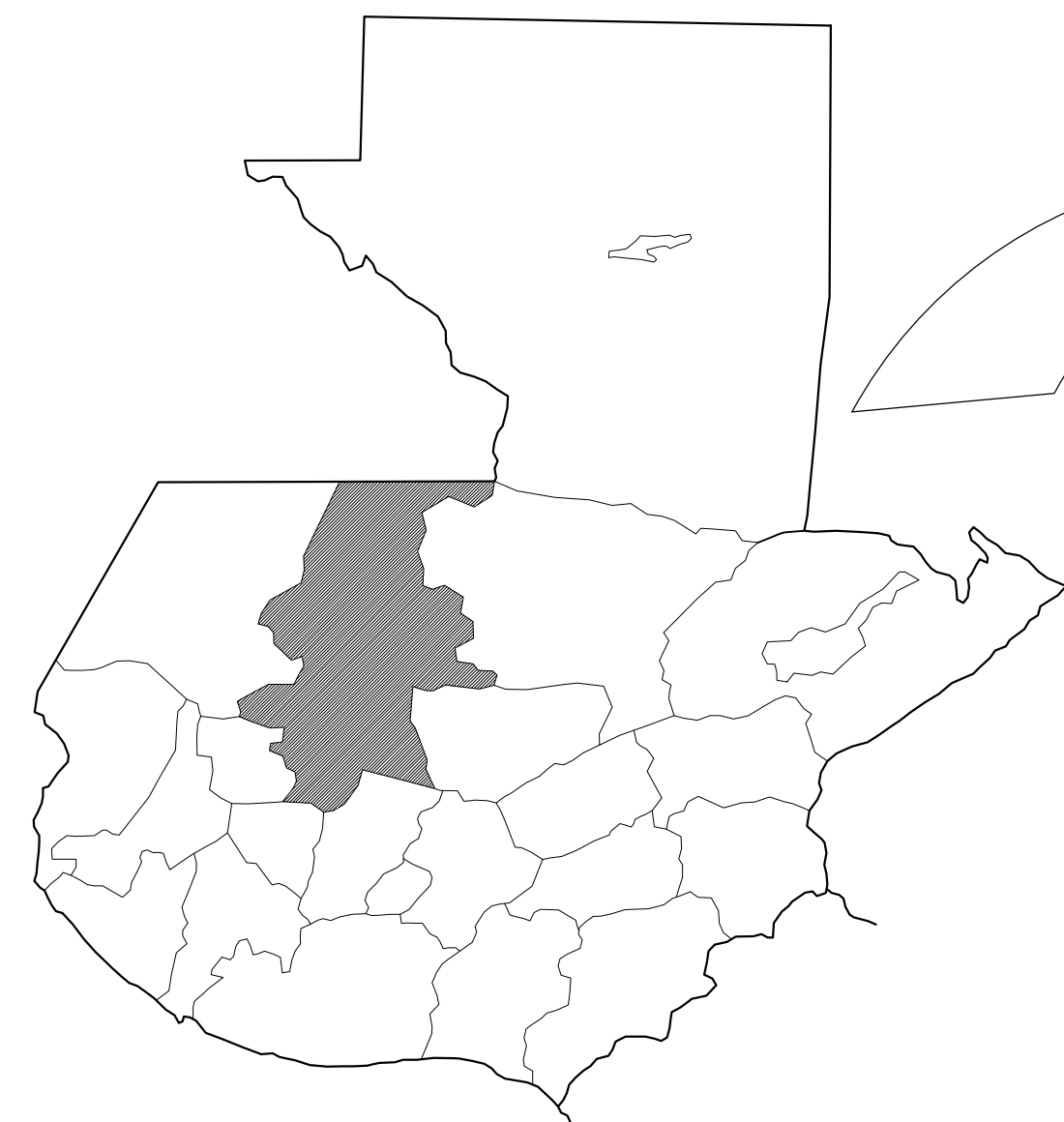
SIMBOLOGÍA	
	Cabecera Municipal
	Centro Micro-regional
	Comunidades de Referencia
	Límite Departamental
	Límite Municipal
	Ríos
	Carretera Balneada
	Brecha
	Puente
	Plan de Alcantarilla
	Límite Micro-regional

MICRO-REGIÓN I

PLANO DE LOCALIZACIÓN Y UBICACIÓN

NOTA: LOS MAPAS SON APROXIMACIONES HECHAS EN BASE A PLANOS DE ESCALA 1:250,000; Y FUERON ELABORADOS EN FORMA ESQUEMATICA, SIN ESCALA.

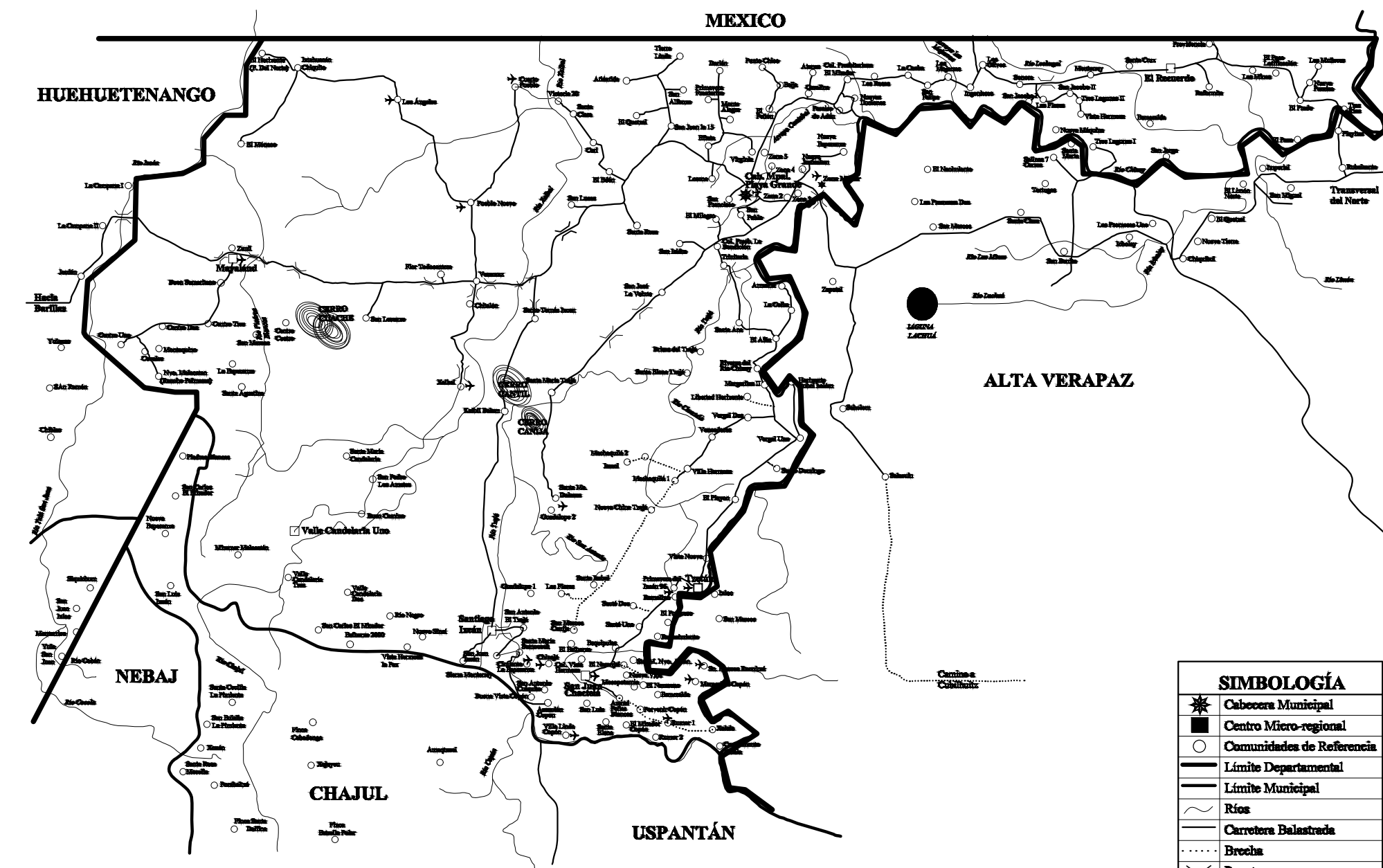
MUNICIPALIDAD DE IXCÁN, PLAYA GRANDE, DEPARTAMENTO DE QUICHÉ		FECHA: JULIO/2,020		A E I	
DIRECCIÓN MUNICIPAL DE PLANIFICACIÓN (DMP)		ESCALA: INDICADA		FORMATO No. 1/11	
PROYECTO: SISTEMA AGROECOLÓGICO, ALDEA NUEVA JERUSALEM (M.R. I)		PLANO DE: INDICADO		11	
REGLÓN: DOTACIÓN MATERIALES Y EQUIPO AGROECOLÓGICO VARIAS ALDEAS, IXCÁN, QUICHÉ		DISEÑO: D.M.P.		Vo. Rn. SUPERVISOR	
DIBUJÓ: D.M.P.		Vo. Rn. PLANIFICADOR			



REPÚBLICA DE GUATEMALA

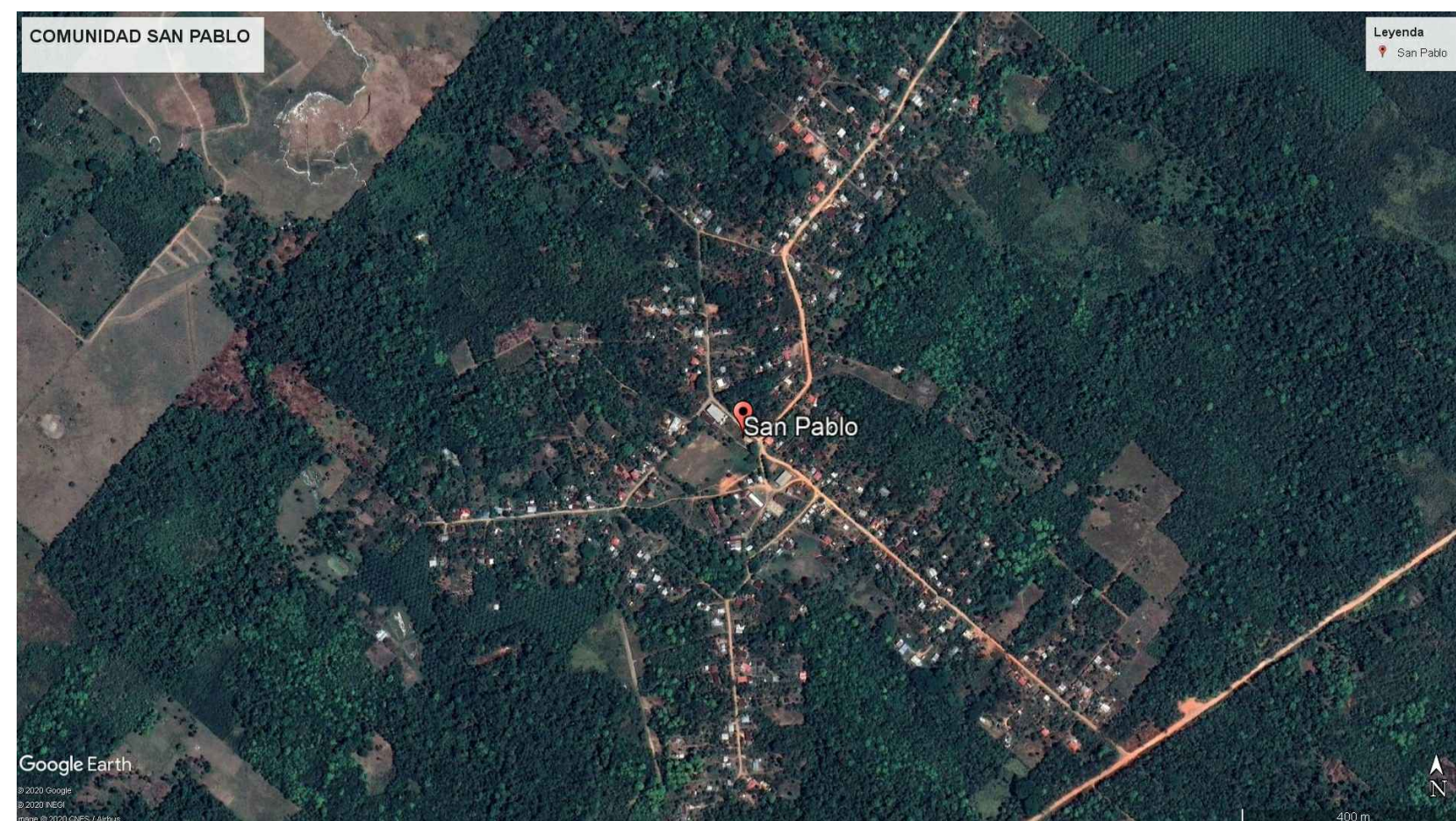


DEPARTAMENTO DEL QUICHÉ



MUNICIPIO DE IXCÁN

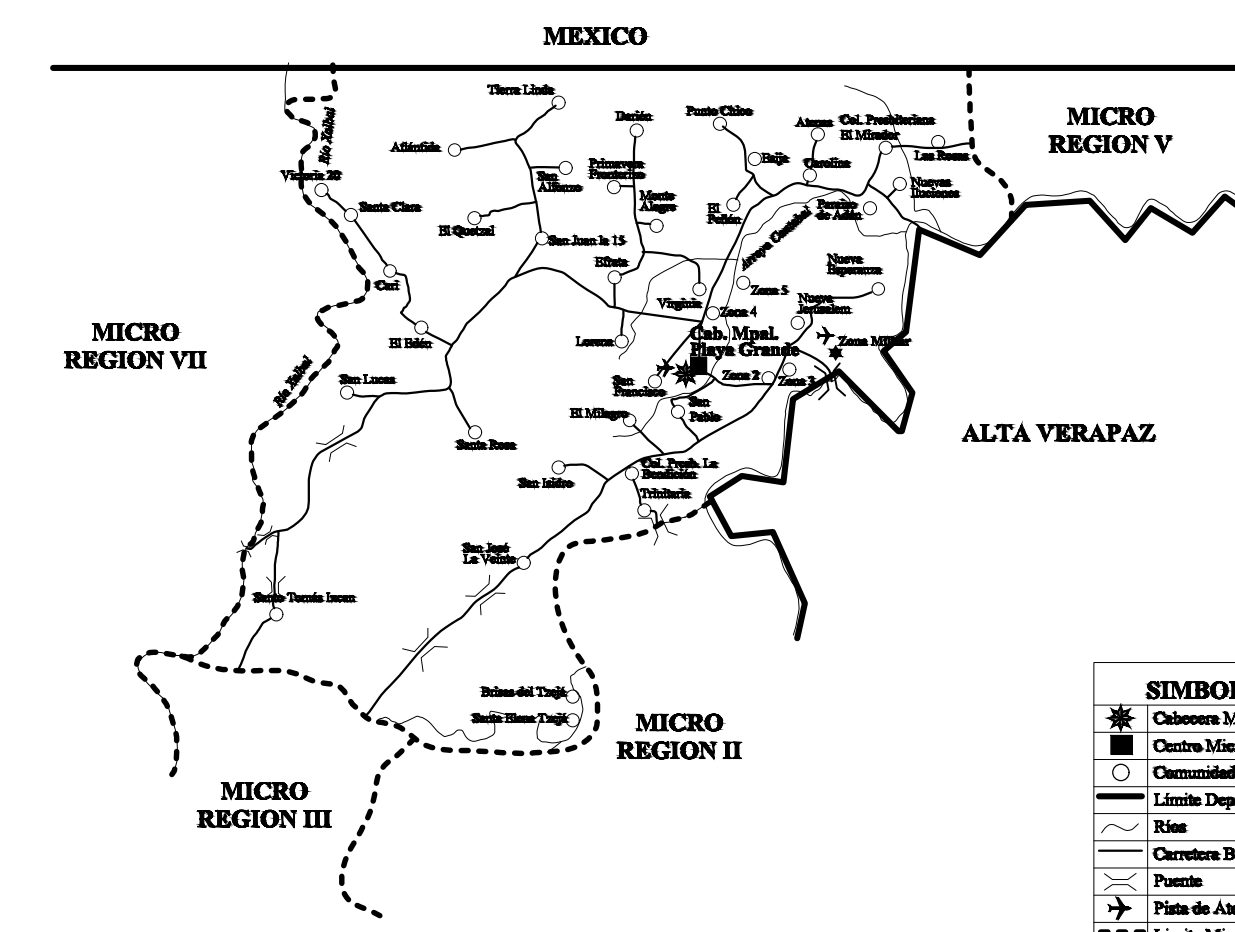
SIMBOLOGÍA	
	Cabecera Municipal
	Centro Micro-regional
	Comunidades de Referencia
	Límite Departamental
	Límite Municipal
	Ríos
	Carretera Balconada
	Brecha
	Puente
	Plano de Aterrizaje



ALDEA SAN PABLO

ALDEAS DE LA MICRO-REGION I
 San Alfonso, San Lucas, El Milagro, Brisas del Tzejá, Cari, Esija, Efrata, Victoria 20 de Enero, Trinitaria, Santo Tomas, Santa Rosa, El Edén, Santa Elena Tzejá, Santa Clara, San Pablo, San Francisco, Nuevas Ilusiones, Lorena, Virginia, San Juan la 15, El Quetzal, El Peñón, Paraíso de Adán, San Isidro, Nueva Jerusalem, Nueva Esperanza, Tierra Linda, Carolina, Darién, Punto Chico, Monte Alegre, Atlántida, Atenas, Primavera, San José La Veinte, Las Rosas, Santa Catarina El Rosario, Vegas del Chixoy, y Betel.

CACERIO DE LA MICRO-REGION I
 Caserío Puente Xalbal de la Aldea Santo Tomás.



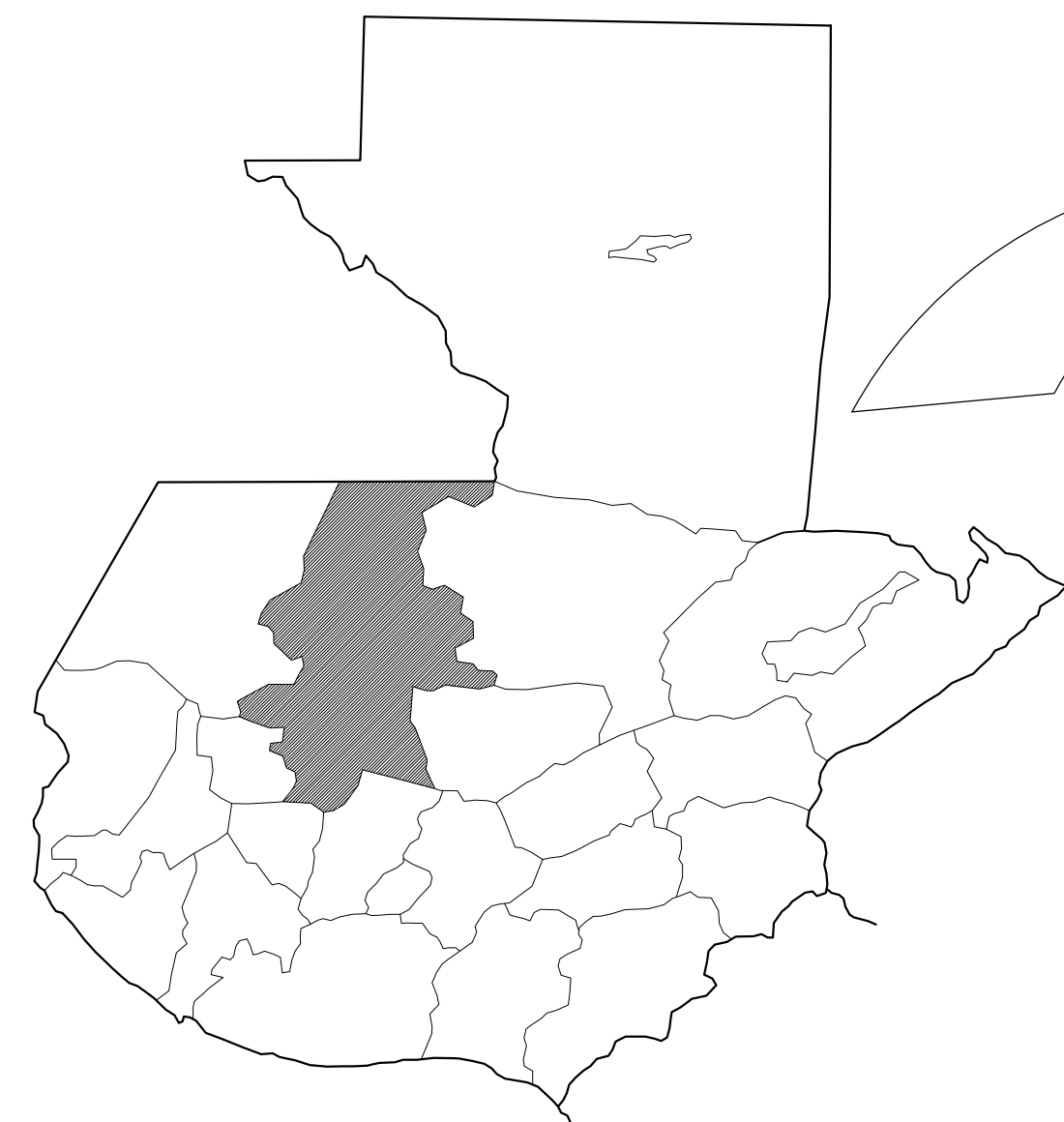
SIMBOLOGÍA	
	Cabecera Municipal
	Centro Micro-regional
	Comunidades de Referencia
	Límite Departamental
	Límite Municipal
	Ríos
	Carretera Balconada
	Brecha
	Puente
	Plano de Aterrizaje
	Límite Micro-regional

MICRO-REGIÓN I

PLANO DE LOCALIZACIÓN Y UBICACIÓN

NOTA: LOS MAPAS SON APROXIMACIONES HECHAS EN BASE A PLANOS DE ESCALA 1:250,000. Y FUERON ELABORADOS EN FORMA ESQUEMATICA, SIN ESCALA.

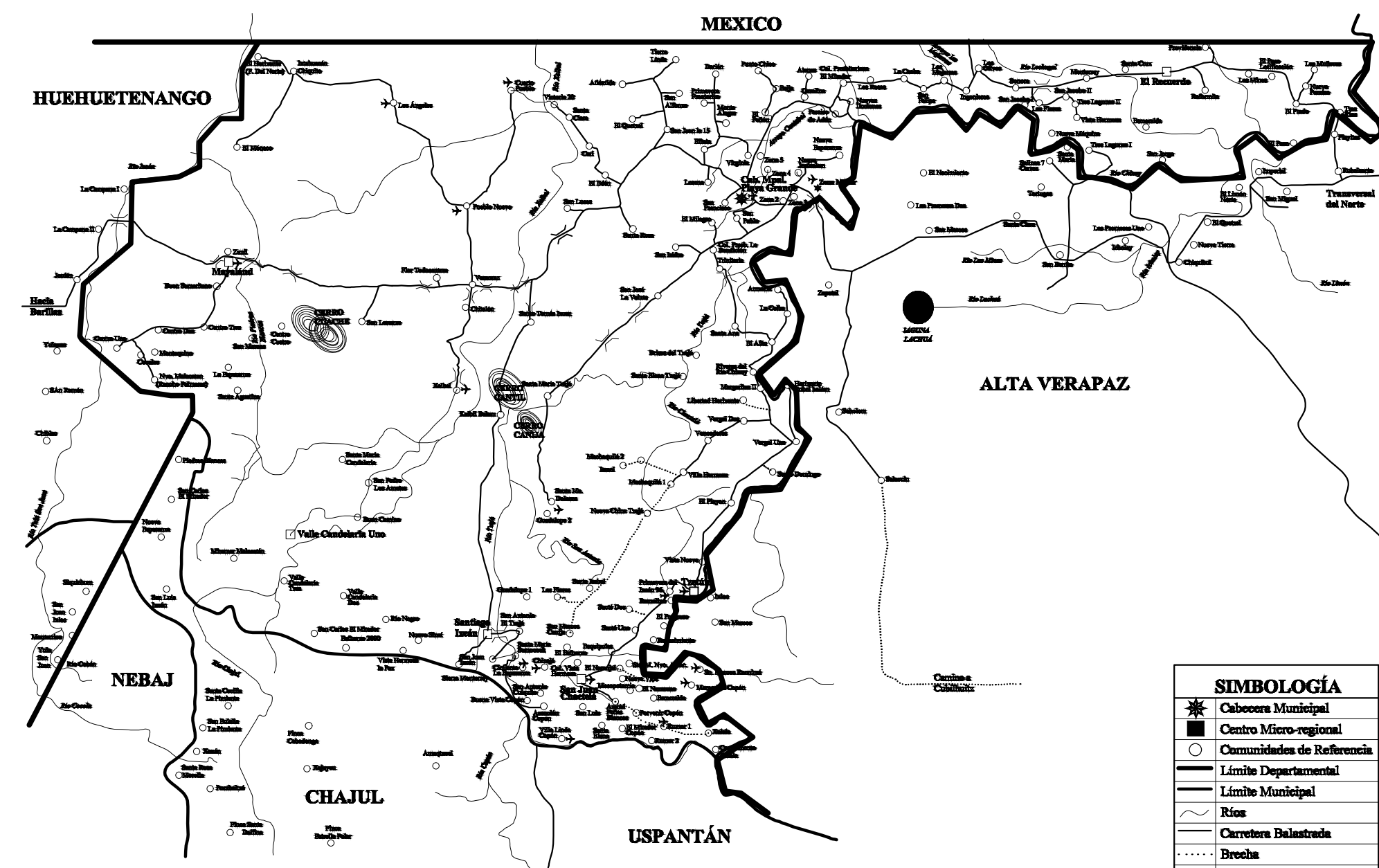
MUNICIPALIDAD DE IXCÁN, PLAYA GRANDE, DEPARTAMENTO DE QUICHÉ		FECHA: JULIO/2,020		A E I	
DIRECCIÓN MUNICIPAL DE PLANIFICACIÓN (DMP)		ESCALA: INDICADA		FORMATO No. 2/11	
PROYECTO: PISCICULTURA / TILAPIA, COMUNIDAD SAN PABLO (M.R. I)		PLANO DE: INDICADO			
REGLÓN: DOTACIÓN MATERIALES Y EQUIPO AGROECOLÓGICO VARIAS ALDEAS, IXCÁN, QUICHÉ		DISEÑO: D.M.P.		Vo. Rn. SUPERVISOR	
DIBUJÓ: D.M.P.		Vo. Rn. PLANIFICADOR			



REPÚBLICA DE GUATEMALA

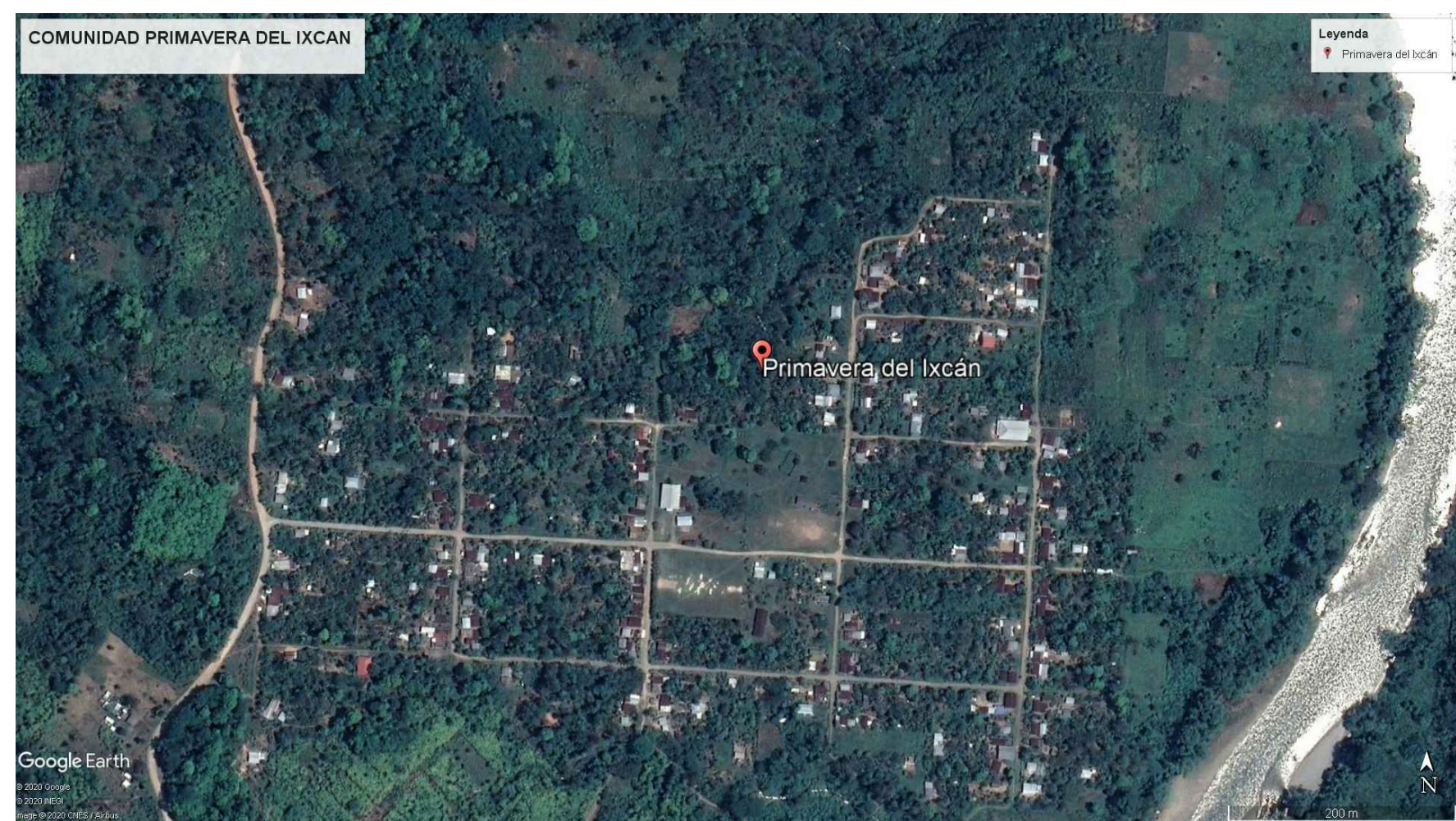



DEPARTAMENTO DEL QUICHÉ



MUNICIPIO DE IXCÁN

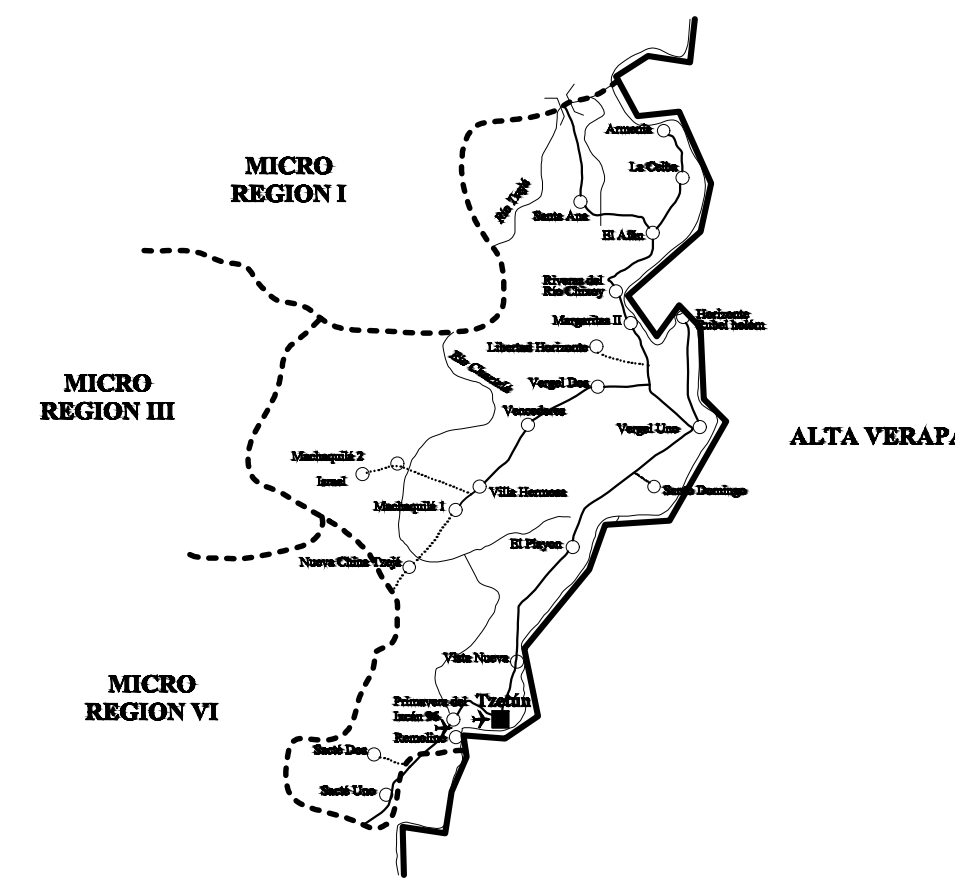
SIMBOLOGÍA	
	Centro Municipal
	Centro Micro-regional
	Comunidades de Referencia
	Límite Departamental
	Límite Municipal
	Ríos
	Carretera Balanzada
	Derecha
	Puentes
	Plaza de Aterrizaje



ALDEA PRIMAVERA DEL IXCAN

ALDEAS DE LA MICRO-REGION II
 Israel, La Ceiba, Libertad Horizonte, Machaquilá I, Machaquilá II, Nueva Chinatzejá, Riberas del Chixoy, Vista Nueva, Playón, El Afán, Saacté I, Saacté II, Vergel I, Vergel II, Nueva Villa Hermosa, Margaritas II, Armenia, Primavera del Ixcán, Vencedores, Horizonte, Santa Ana, El Remolino, Santo Domingo, Tzetún y Vista Nueva.

FINCAS DE LA MICRO-REGION II
 Santo Domingo El Peyán.



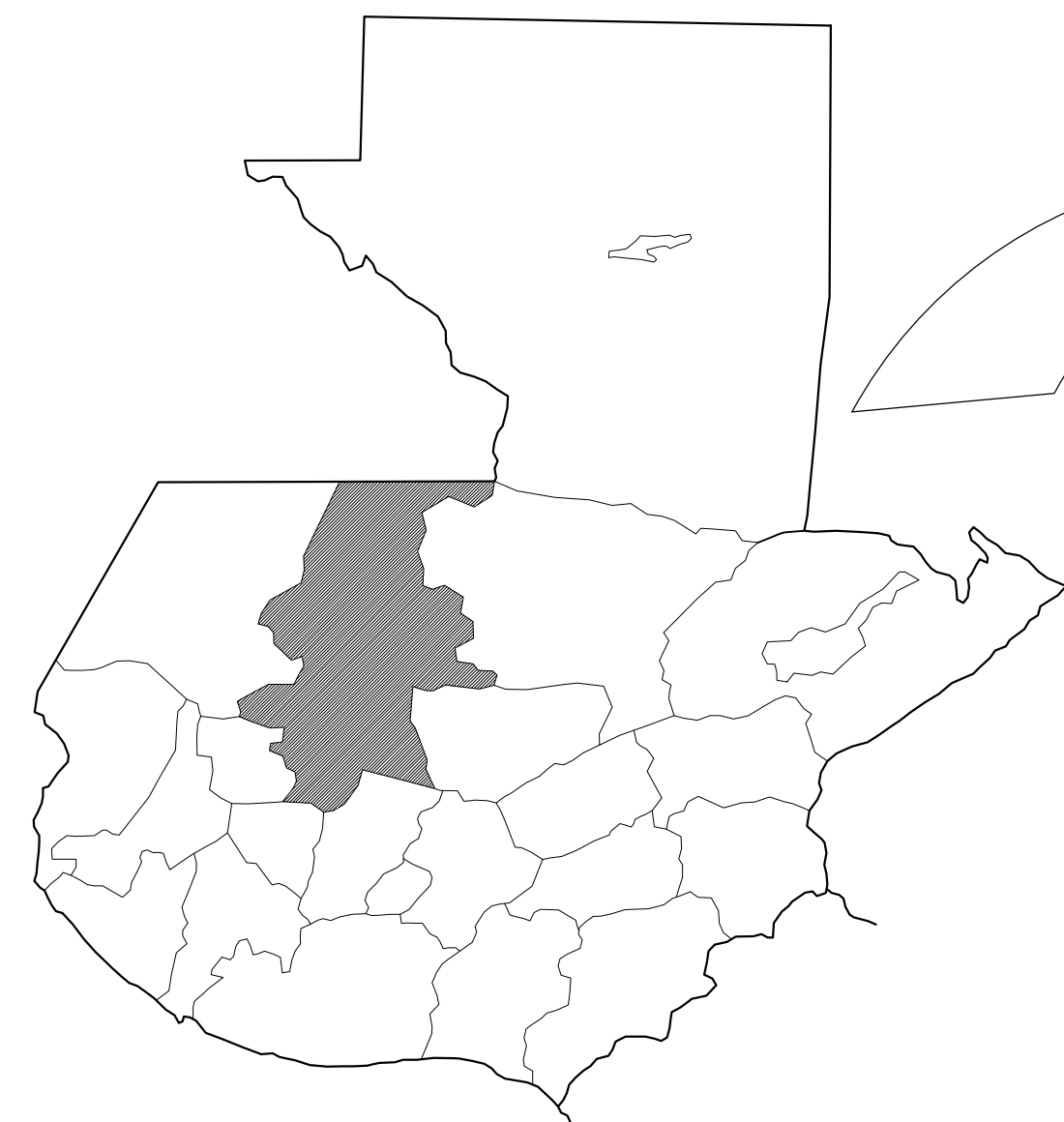
MICRO-REGIÓN II

SIMBOLOGÍA	
	Centro Micro-regional
	Comunidades de Referencia
	Límite Departamental
	Ríos
	Carretera Balanzada
	Derecha
	Puentes
	Plaza de Aterrizaje
	Límite Micro-regional

PLANO DE LOCALIZACIÓN Y UBICACIÓN

NOTA: LOS MAPAS SON APROXIMACIONES HECHAS EN BASE A PLANOS DE ESCALA 1:250,000. Y FUERON ELABORADOS EN FORMA ESQUEMATICA, SIN ESCALA.

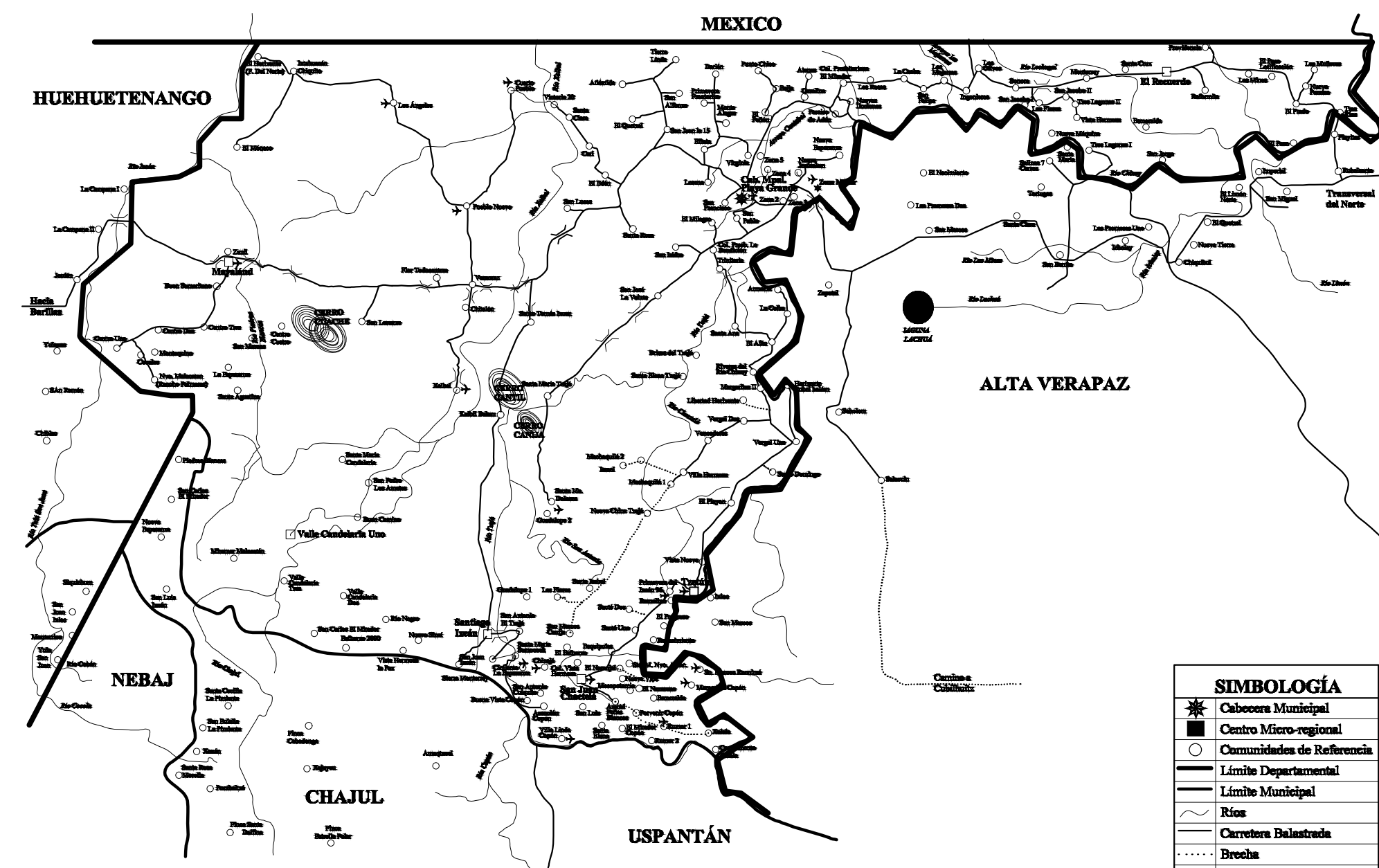
MUNICIPALIDAD DE IXCÁN, PLAYA GRANDE, DEPARTAMENTO DE QUICHÉ		FECHA: JULIO/2,020		A E I	
DIRECCIÓN MUNICIPAL DE PLANIFICACIÓN (DMP)		ESCALA: INDICADA		FORMATO No. 3/11	
PROYECTO: TRAPICHE PARA MOLER CAÑA, ALDEA PRIMAVERA DEL IXCAN (M.R. II)		PLANO DE: INDICADO			
REGLÓN: DOTACIÓN MATERIALES Y EQUIPO AGROECOLÓGICO VARIAS ALDEAS, IXCAN, QUICHÉ		DISEÑO: D.M.P.		Vo. Rn. SUPERVISOR	
Vo. Rn. PLANIFICADOR					



REPÚBLICA DE GUATEMALA

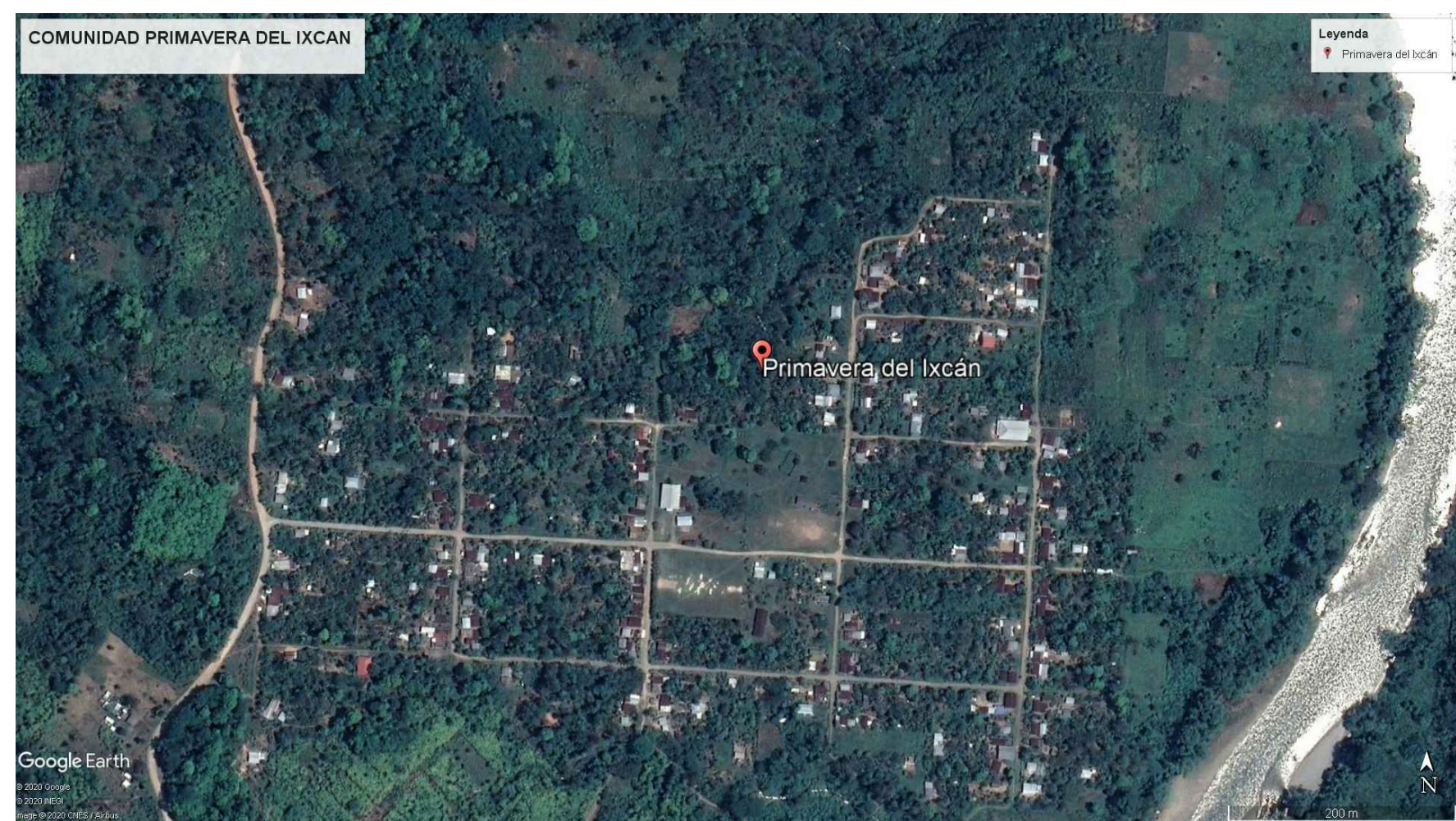



DEPARTAMENTO DEL QUICHÉ



MUNICIPIO DE IXCÁN

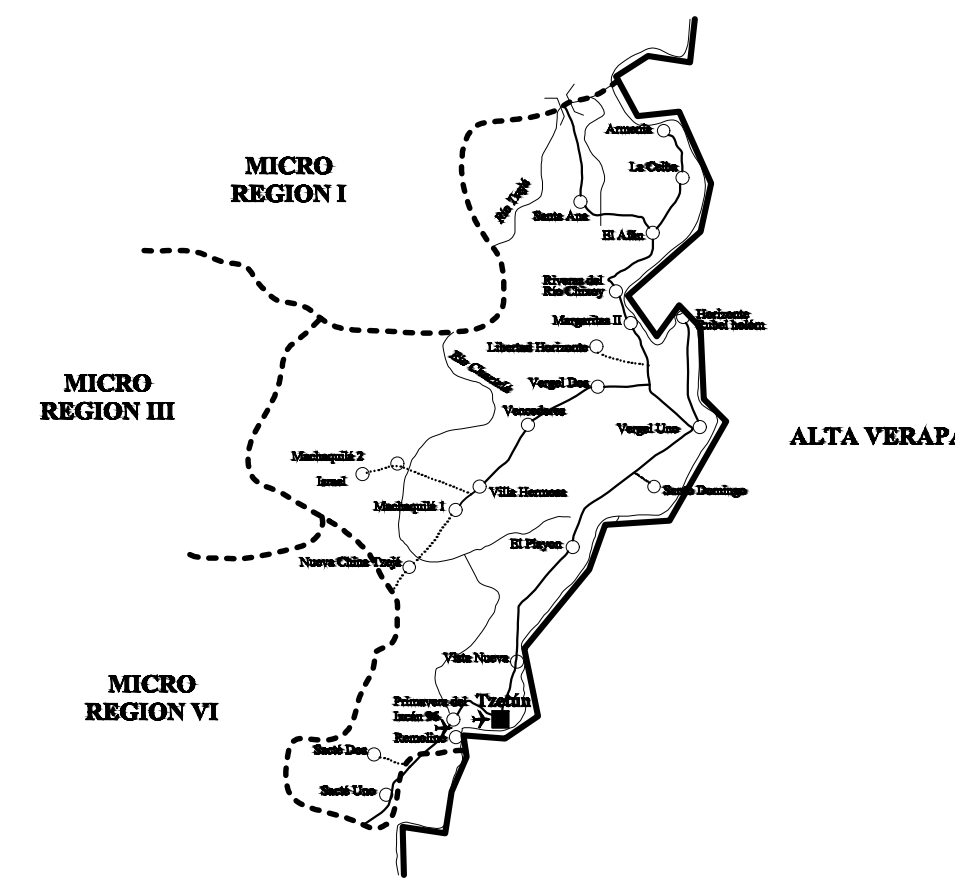
SIMBOLOGÍA	
	Centro Municipal
	Centro Micro-regional
	Comunidades de Referencia
	Límite Departamental
	Límite Municipal
	Ríos
	Carretera Balanzada
	Derecha
	Puentes
	Plan de Abandono



ALDEA PRIMAVERA DEL IXCAN

ALDEAS DE LA MICRO-REGION II
 Israel, La Ceiba, Libertad Horizonte, Machaquilá I, Machaquilá II, Nueva Chinatzejá, Riberas del Chixoy, Vista Nueva, Playón, El Afán, Saacté I, Saacté II, Vergel I, Vergel II, Nueva Villa Hermosa, Margaritas II, Armenia, Primavera del Ixcán, Vencedores, Horizonte, Santa Ana, El Remolino, Santo Domingo, Tzetún y Vista Nueva.

FINCAS DE LA MICRO-REGION II
 Santo Domingo El Peyán.



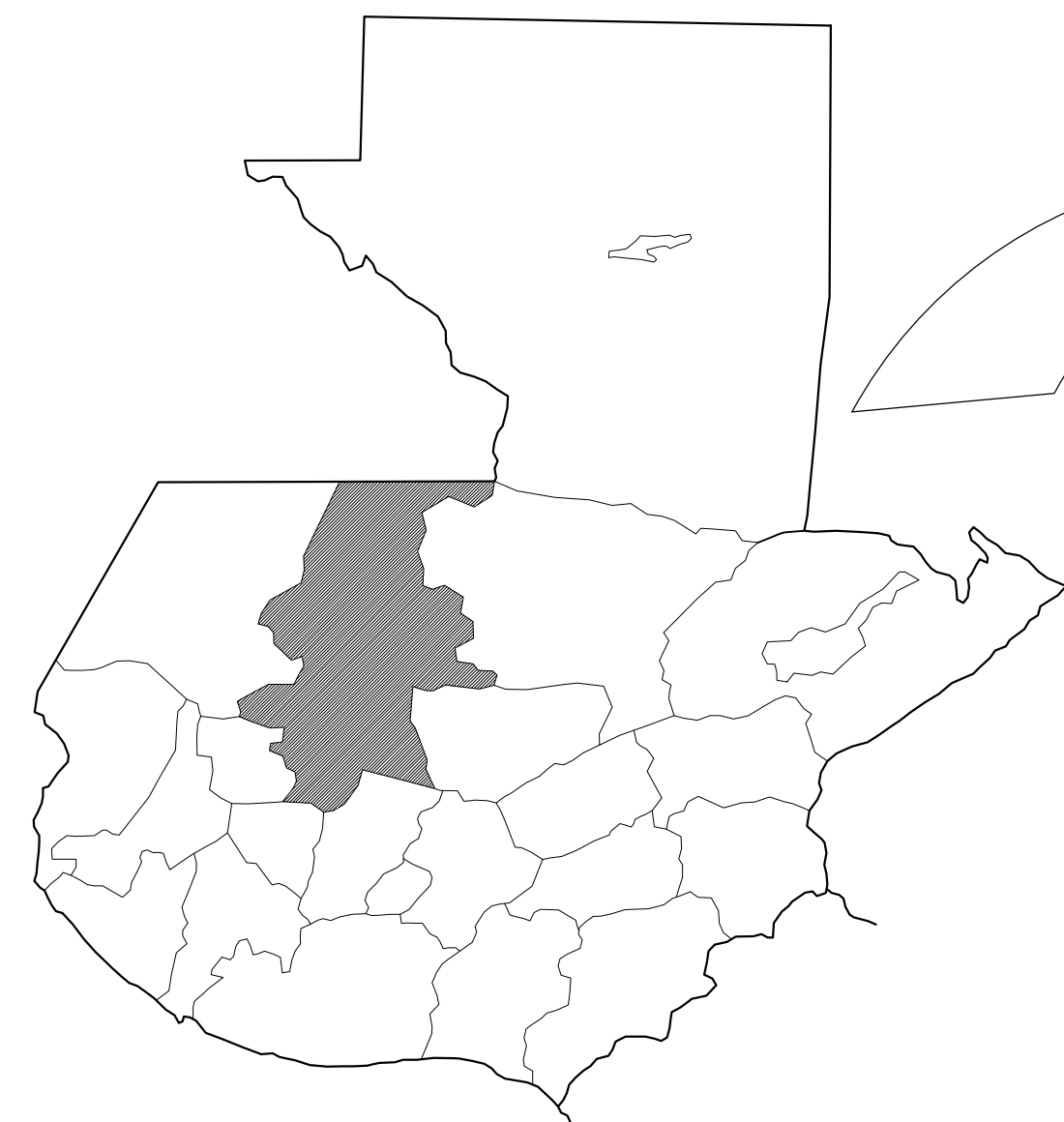
MICRO-REGIÓN II

SIMBOLOGÍA	
	Centro Micro-regional
	Comunidades de Referencia
	Límite Departamental
	Ríos
	Carretera Balanzada
	Derecha
	Puentes
	Plan de Abandono
	Límite Micro-regional

PLANO DE LOCALIZACIÓN Y UBICACIÓN

NOTA: LOS MAPAS SON APROXIMACIONES HECHAS EN BASE A PLANOS DE ESCALA 1:250,000. Y FUERON ELABORADOS EN FORMA ESQUEMATICA, SIN ESCALA.

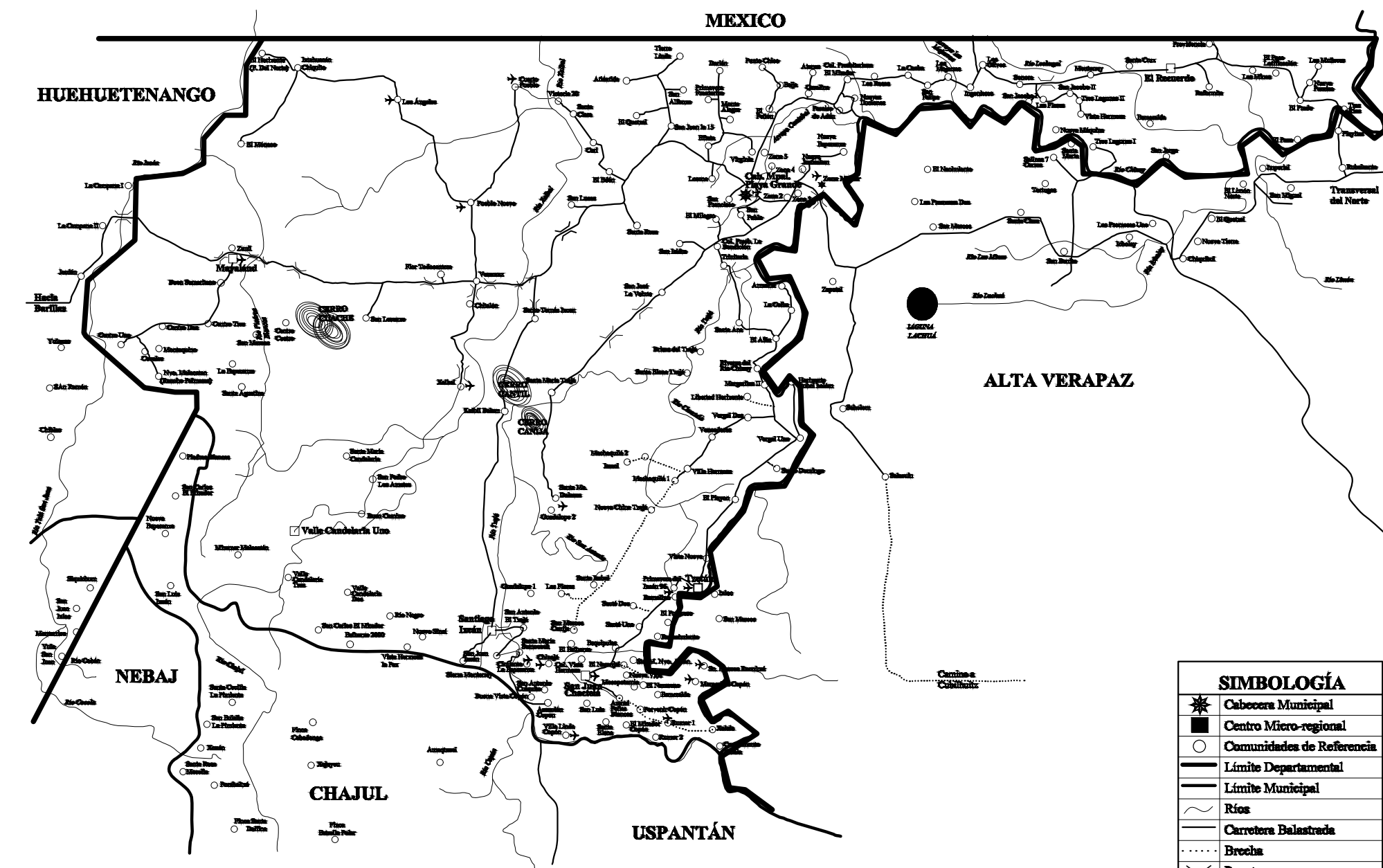
MUNICIPALIDAD DE IXCÁN, PLAYA GRANDE, DEPARTAMENTO DE QUICHÉ		FECHA: JULIO/2,020		A E I	
DIRECCIÓN MUNICIPAL DE PLANIFICACIÓN (DMP)		ESCALA: INDICADA		FORMATO No. 4/11	
PROYECTO: GALERA PARA MERCADO CAMPESINO, ALDEA PRIMAVERA DEL IXCÁN (M.R. II)		PLANO DE: INDICADO		11	
REGLÓN: DOTACIÓN MATERIALES Y EQUIPO AGROECOLÓGICO VARIAS ALDEAS, IXCÁN, QUICHÉ		DISEÑO: D.M.P.		Vo. Rn. SUPERVISOR	
DIBUJÓ: D.M.P.		Vo. Rn. PLANIFICADOR			



REPÚBLICA DE GUATEMALA

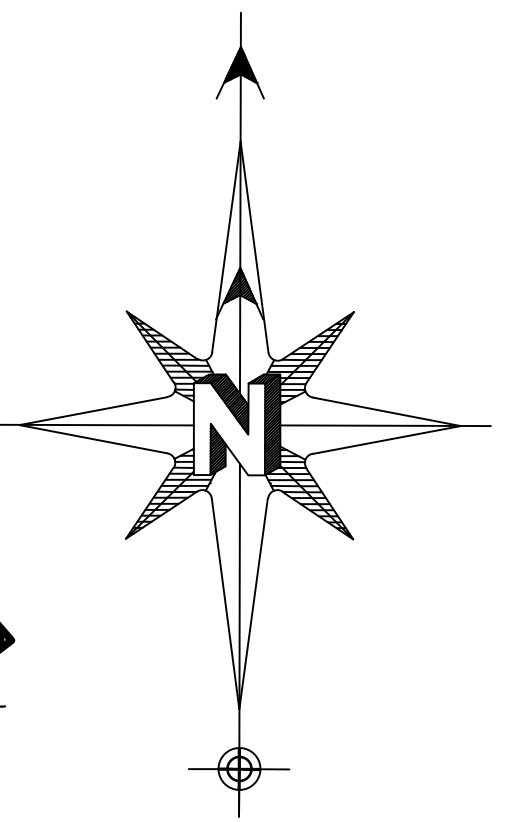


DEPARTAMENTO DEL QUICHÉ



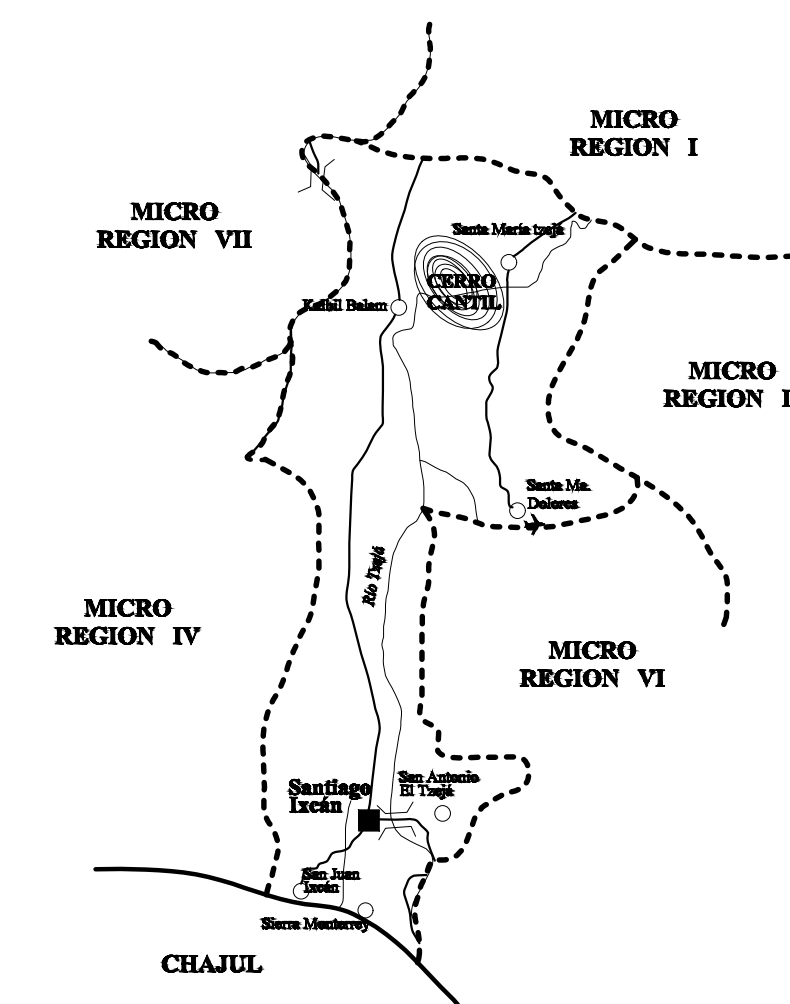
MUNICIPIO DE IXCÁN

SIMBOLOGÍA	
	Centro Municipal
	Centro Micro-regional
	Comunidades de Referencia
	Límite Departamental
	Límite Municipal
	Ríos
	Carretera Balanzada
	Derecha
	Puente
	Plan de Abstracción



ALDEA SANTA MARIA DOLORES

ALDEAS DE LA MICRO-REGION III
 Santiago Ixcán, San Juan Ixcán, Sierra Monterrey, San Antonio Tzejá, Santa María Dolores, Santa María Tzejá, Kaibil Balam.



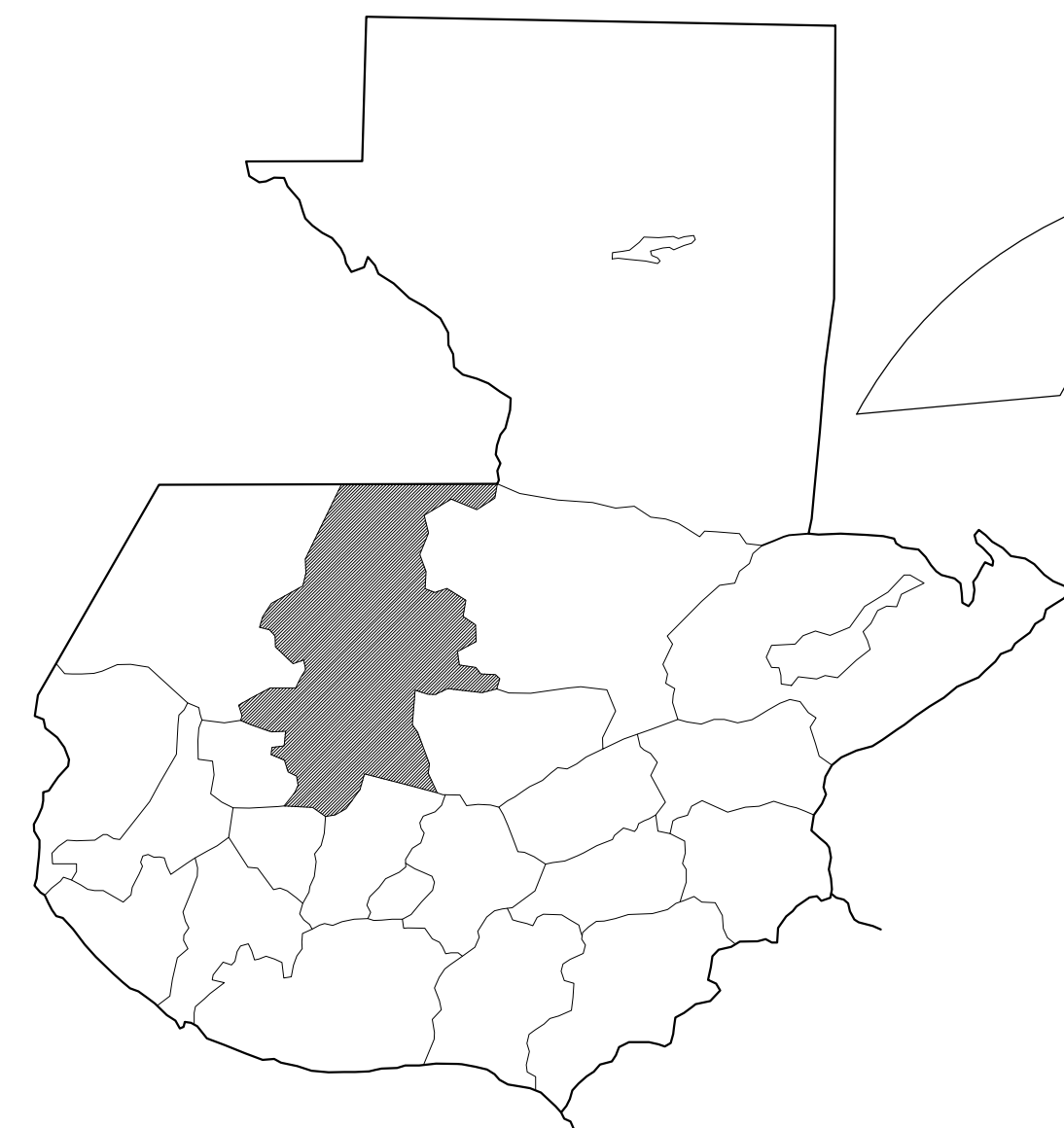
SIMBOLOGÍA	
	Centro Micro-regional
	Comunidades de Referencia
	Límite Municipal
	Ríos
	Carretera Balanzada
	Derecha
	Puente
	Plan de Abstracción
	Límite Micro-regional

MICRO-REGIÓN III

PLANO DE LOCALIZACIÓN Y UBICACIÓN

NOTA: LOS MAPAS SON APROXIMACIONES HECHAS EN BASE A PLANOS DE ESCALA 1:250,000; Y FUERON ELABORADOS EN FORMA ESQUEMATICA, SIN ESCALA.

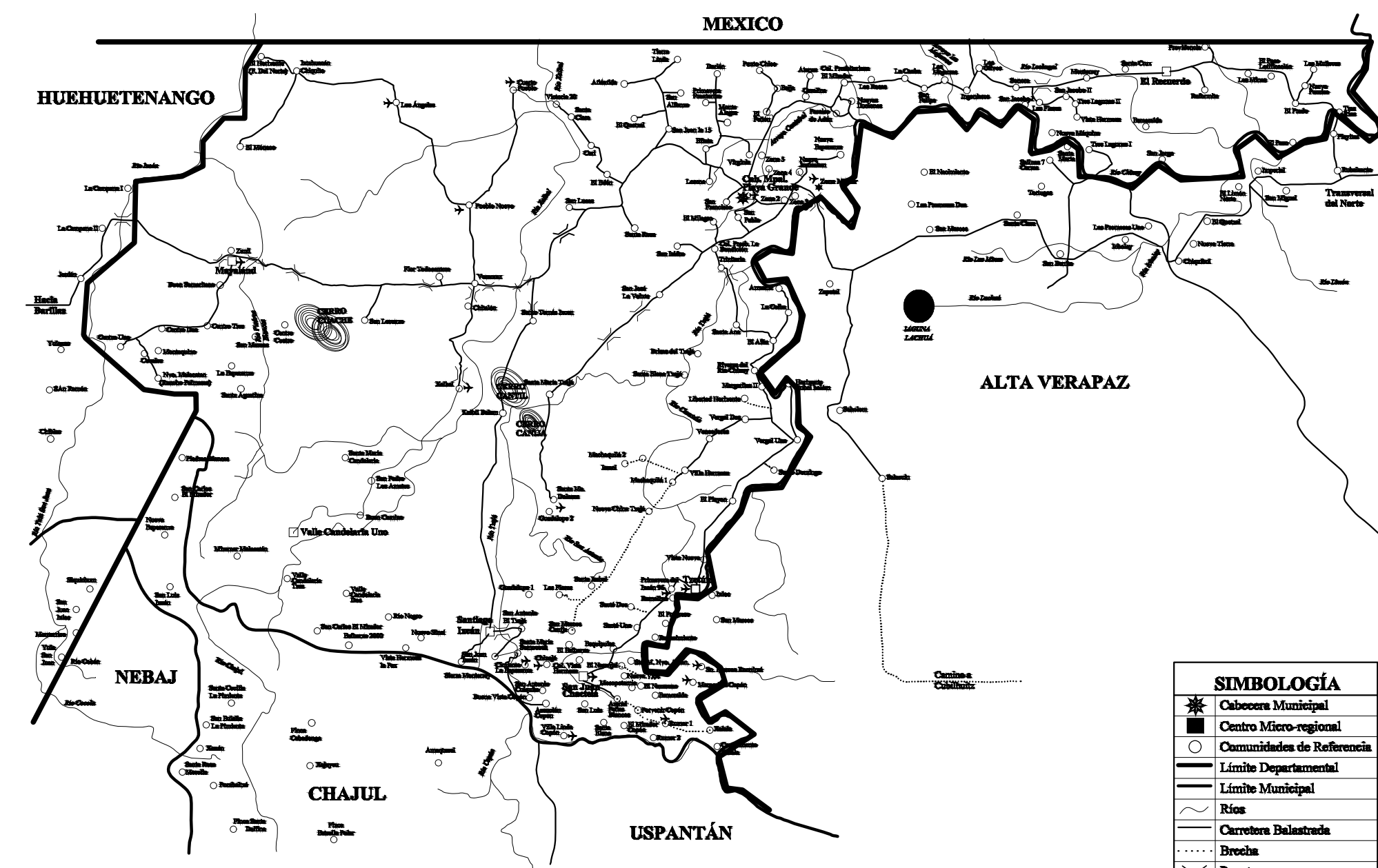
MUNICIPALIDAD DE IXCÁN, PLAYA GRANDE, DEPARTAMENTO DE QUICHÉ		FECHA: JULIO/2,020		A E I	
DIRECCIÓN MUNICIPAL DE PLANIFICACIÓN (DMP)		ESCALA: INDICADA		FORMATO No. 5/11	
PROYECTO: LOCAL Y SECADORA DE FRUTA DE UJUXTE, ALDEA SANTA MARIA DOLORES (M.R. III)		PLANO DE: INDICADO			
REGLÓN: DOTACIÓN MATERIALES Y EQUIPO AGROECOLÓGICO VARIAS ALDEAS, IXCÁN, QUICHÉ		DIBUJÓ: D.M.P.		DISEÑO: D.M.P.	
Vo. Rn. PLANIFICADOR		Vo. Rn. SUPERVISOR			



REPÚBLICA DE GUATEMALA

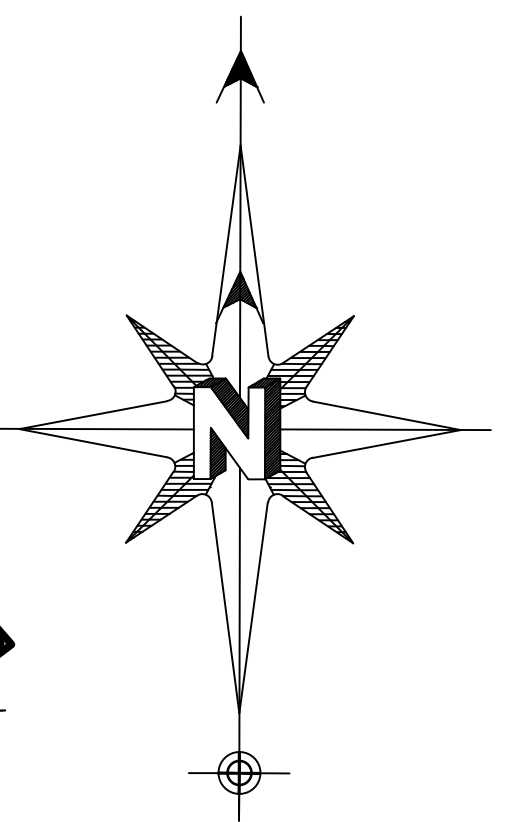


DEPARTAMENTO DEL QUICHÉ



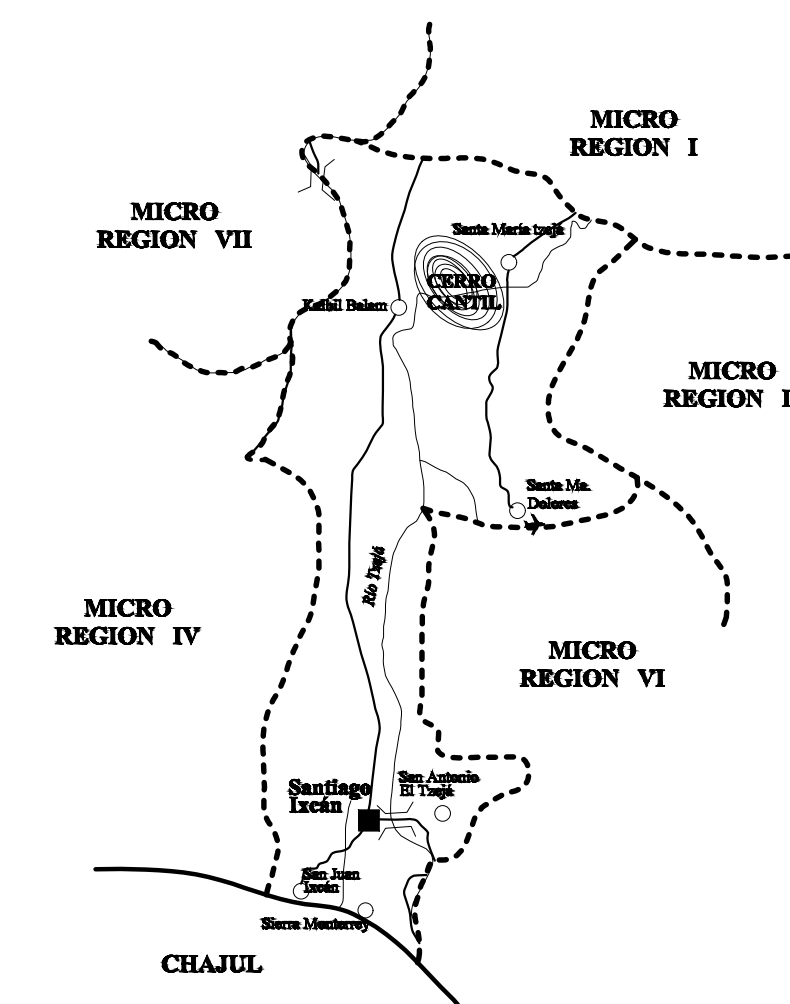
MUNICIPIO DE IXCÁN

SIMBOLOGÍA	
	Capital Municipal
	Centro Micro-regional
	Comunidades de Referencia
	Límite Departamental
	Límite Municipal
	Ríos
	Carretera Balanzada
	Puentes
	Plaza de Aterrizaje



ALDEA SANTA MARIA TZEJÁ

ALDEAS DE LA MICRO-REGION III
 Santiago Ixcán, San Juan Ixcán, Sierra Monterrey, San Antonio Tzejá, Santa María Dolores, Santa María Tzejá, Kaibil Balam.



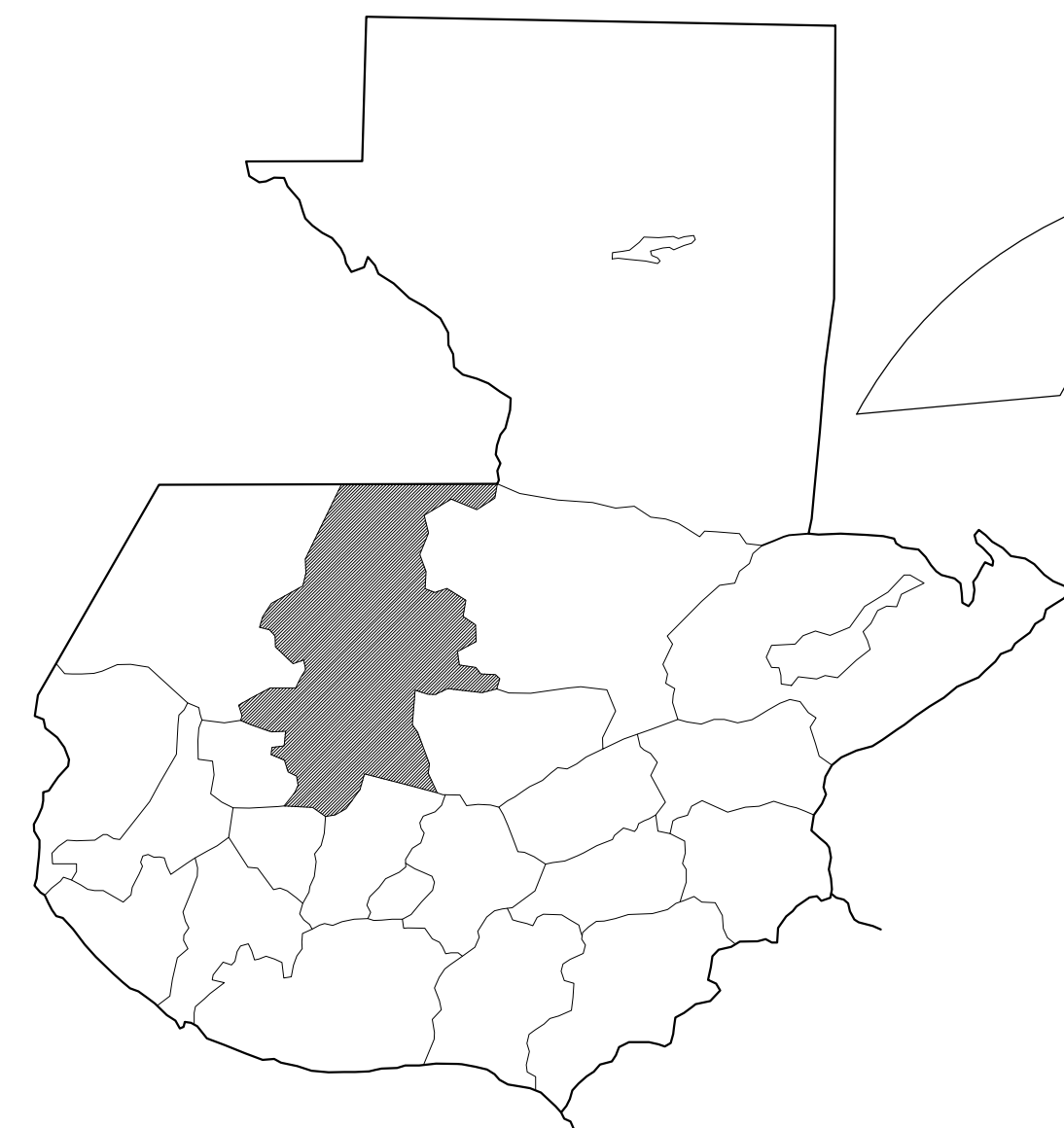
SIMBOLOGÍA	
	Centro Micro-regional
	Comunidades de Referencia
	Límite Municipal
	Ríos
	Carretera Balanzada
	Puentes
	Plaza de Aterrizaje
	Límite Micro-regional

MICRO-REGIÓN III

PLANO DE LOCALIZACIÓN Y UBICACIÓN

NOTA: LOS MAPAS SON APROXIMACIONES HECHAS EN BASE A PLANOS DE ESCALA 1:250,000; Y FUERON ELABORADOS EN FORMA ESQUEMATICA, SIN ESCALA.

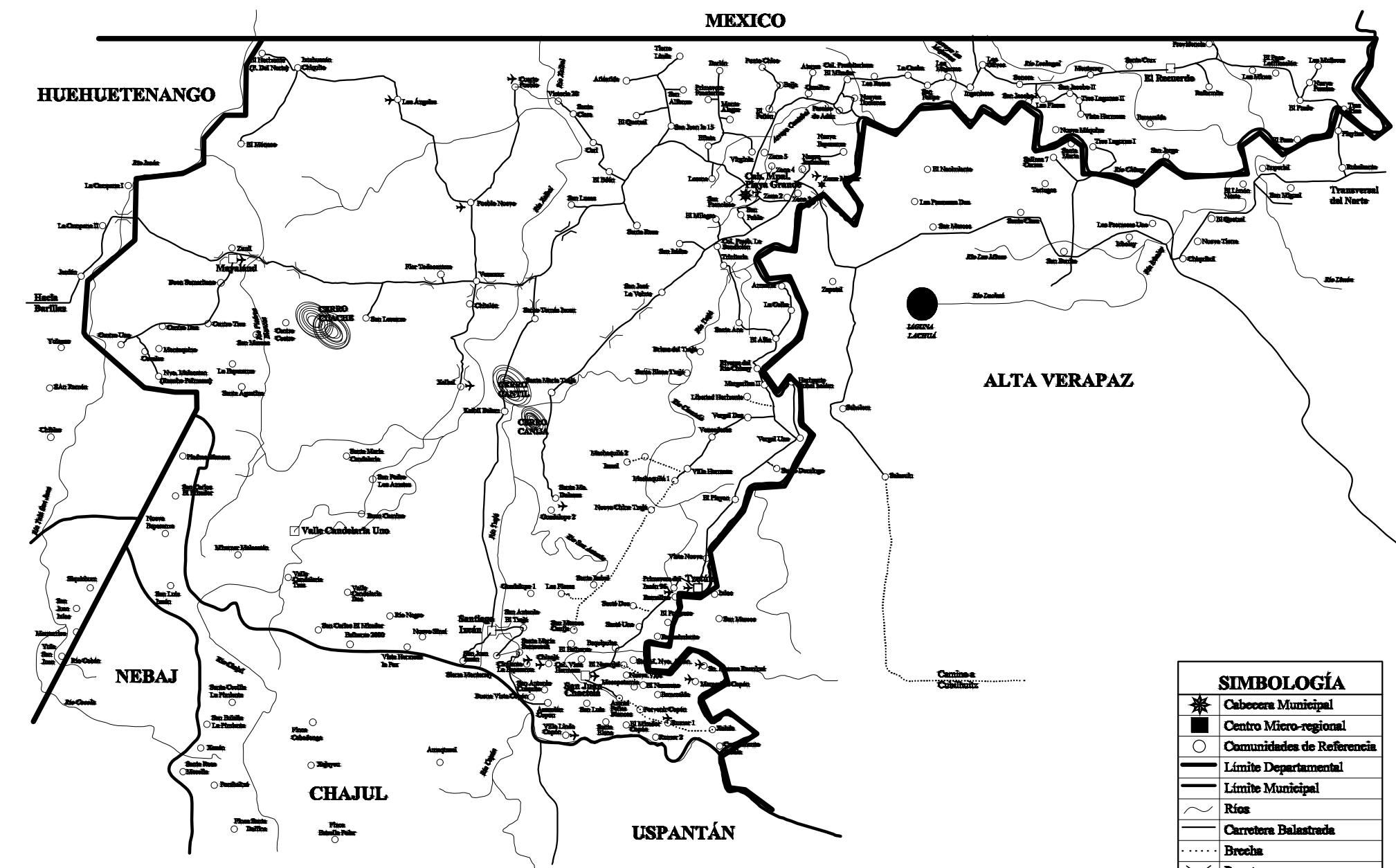
MUNICIPALIDAD DE IXCÁN, PLAYA GRANDE, DEPARTAMENTO DE QUICHÉ		FECHA: JULIO/2,020		A E I	
DIRECCIÓN MUNICIPAL DE PLANIFICACIÓN (DMP)		ESCALA: INDICADA		FORMATO No. 6/11	
PROYECTO: GALERA PARA MERCADO CAMPESINO, ALDEA SANTA MARIA TZEJA (M.R. III)		PLANO DE: INDICADO		11	
REGLÓN: DOTACIÓN MATERIALES Y EQUIPO AGROECOLÓGICO VARIAS ALDEAS, IXCAN, QUICHE		DIBUJÓ: D.M.P.		DISEÑO: D.M.P.	
Vo. Ro. PLANIFICADOR		Vo. Ro. SUPERVISOR			



REPÚBLICA DE GUATEMALA




DEPARTAMENTO DEL QUICHÉ



MUNICIPIO DE IXCÁN

SIMBOLOGÍA	
	Cabecera Municipal
	Centro Micro-regional
	Comunidades de Referencia
	Límite Departamental
	Límite Municipal
	Río
	Carretera Balneada
	Brecha
	Puente
	Plan de Alcantarillado

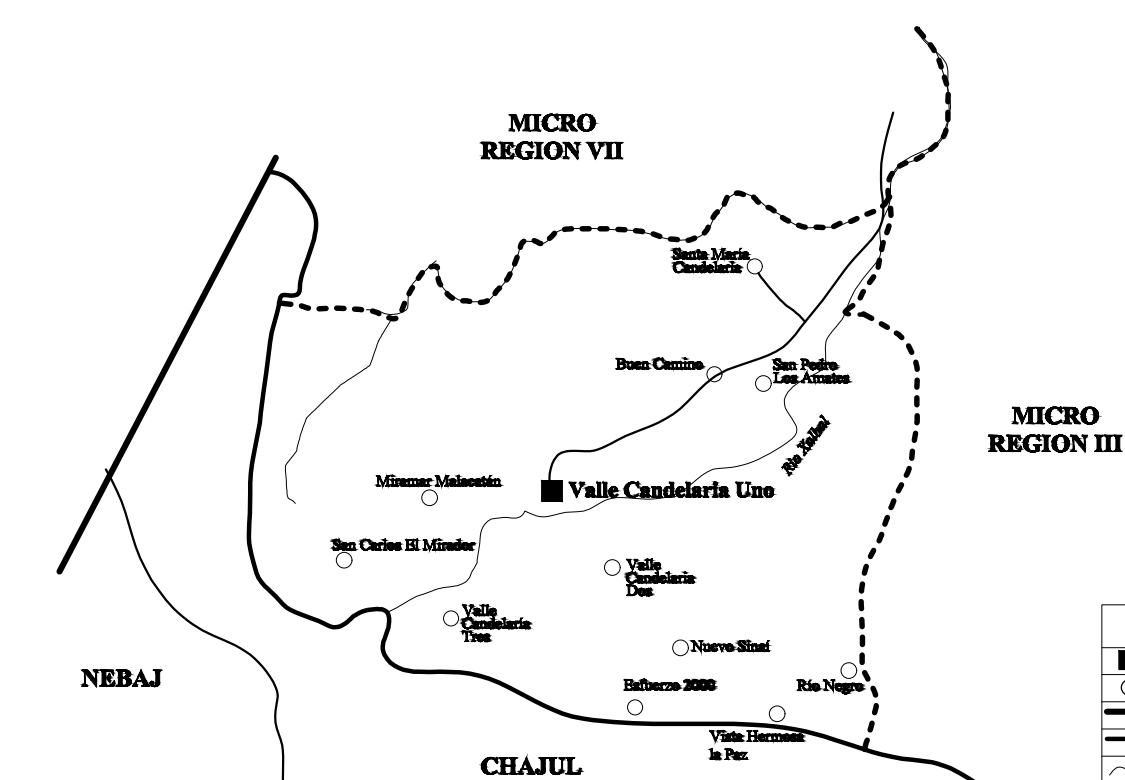


ALDEA VALLE DE CANDELARIA III

ALDEAS DE LA MICRO-REGION IV
 San Carlos El Mirador, Vista Hermosa La Paz, San Pedro Los Amates, Buen Camino, Valle de Candelaria I, Valle de Candelaria II, Valle de Candelaria III, Nuevo Sinai, Río Negro Xecoyeu, Santa María Candelaria, Nueva Esperanza Malacatán, Nuevo Cuchumatán.

CASERIO DE LA MICRO-REGION IV
 Esfuerzo 2000.
 Las Flores.

FINCA DE LA MICRO-REGION IV
 San Luis Ixcán.-



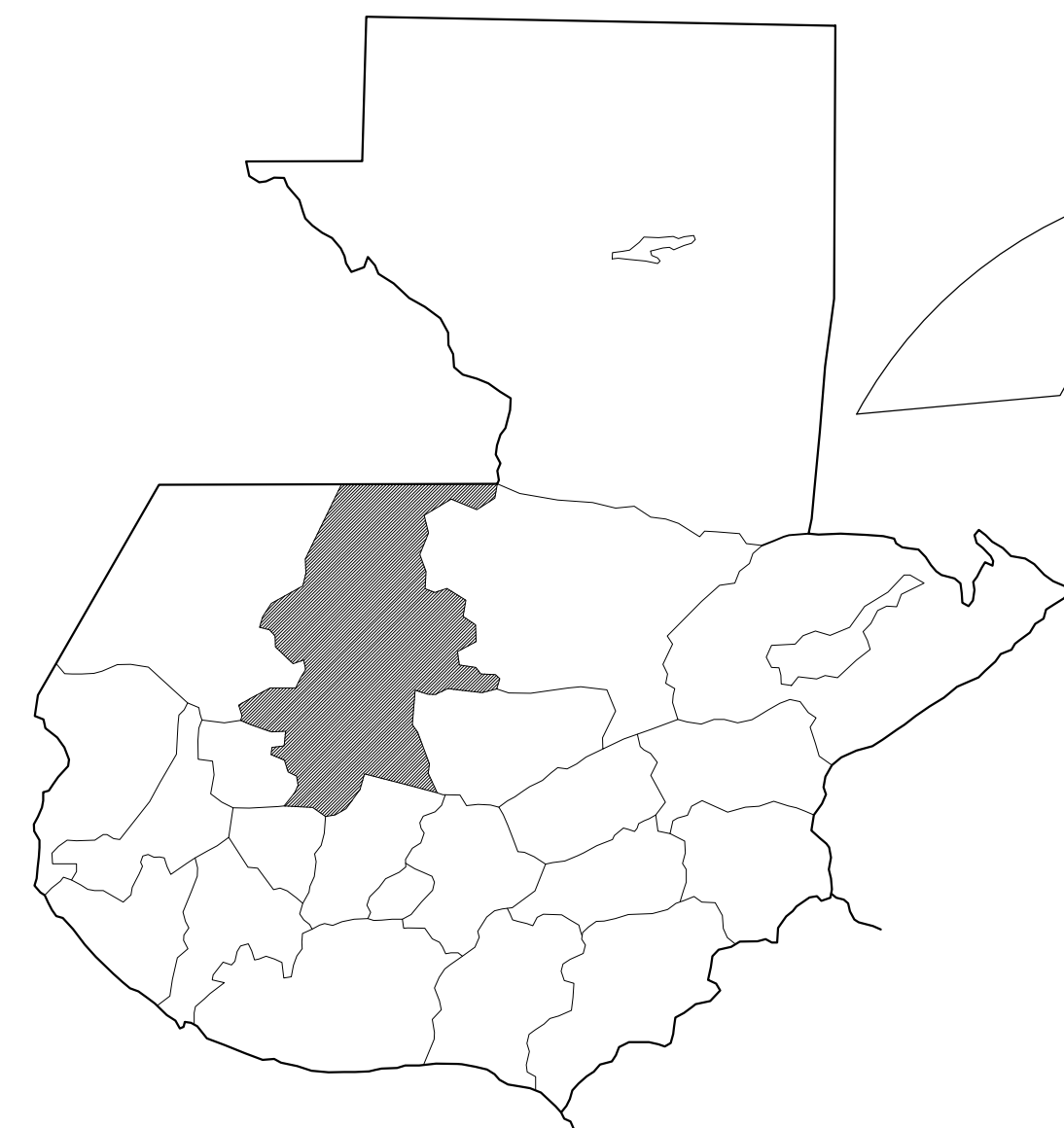
MICRO-REGIÓN IV

SIMBOLOGÍA	
	Centro Micro-regional
	Comunidades de Referencia
	Límite Departamental
	Límite Municipal
	Río
	Carretera Balneada
	Límite Micro-regional

PLANO DE LOCALIZACIÓN Y UBICACIÓN

NOTA: LOS MAPAS SON APROXIMACIONES HECHAS EN BASE A PLANOS DE ESCALA 1:250,000. Y FUERON ELABORADOS EN FORMA ESQUEMATICA, SIN ESCALA.

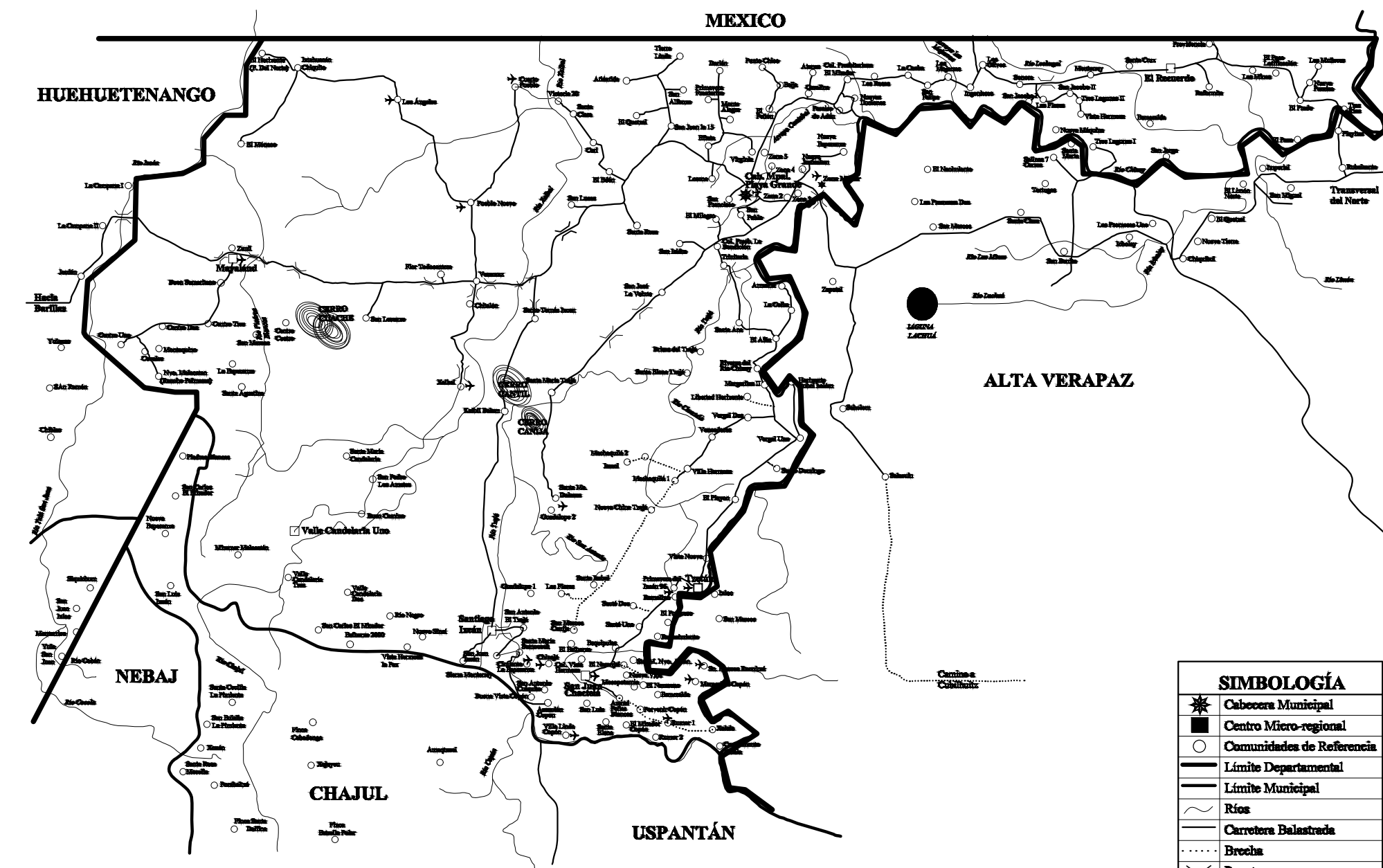
MUNICIPALIDAD DE IXCÁN, PLAYA GRANDE, DEPARTAMENTO DE QUICHÉ		FECHA: JULIO/2,020		A E I	
DIRECCIÓN MUNICIPAL DE PLANIFICACIÓN (DMP)		ESCALA: INDICADA		FORMATO No. 7/11	
PROYECTO: ECOTURISMO Y PRODUCCIÓN AGROECOLÓGICA, ALDEA VALLE DE CANDELARIA III (M.R. IV)		PLANO DE: INDICADO		11	
REGLÓN: DOTACIÓN MATERIALES Y EQUIPO AGROECOLÓGICO VARIAS ALDEAS, IXCÁN, QUICHÉ		DIBUJÓ: D.M.P.		DISEÑO: D.M.P.	
Vo. Rn. PLANIFICADOR		Vo. Rn. SUPERVISOR			



REPÚBLICA DE GUATEMALA





DEPARTAMENTO DEL QUICHÉ



MUNICIPIO DE IXCÁN

SIMBOLOGÍA	
	Cabecera Municipal
	Centro Micro-regional
	Comunidades de Referencia
	Límite Departamental
	Límite Municipal
	Río
	Carretera Balconada
	Brecha
	Puente
	Pista de Aterrizaje



ALDEA EL PRADO

ALDEAS DE LA MICRO-REGION V
 Caoba, Ingenieros, Las Flores, Las Minas, Monterrey, Nueva Máquina, San Jorge, Sonora, Tres Lagunas, Tres Lagunas II, El Recuerdo, San Felipe, San Jacobo I, San Jacobo II, Tres Ríos, Vista Hermosa, El Prado, Esmeralda, Las Muñecas, Las Mojarras, Nueva Providencia, El Paso, Los Olivos, Santa Cruz, Nuevo Paraiso, Reformita.



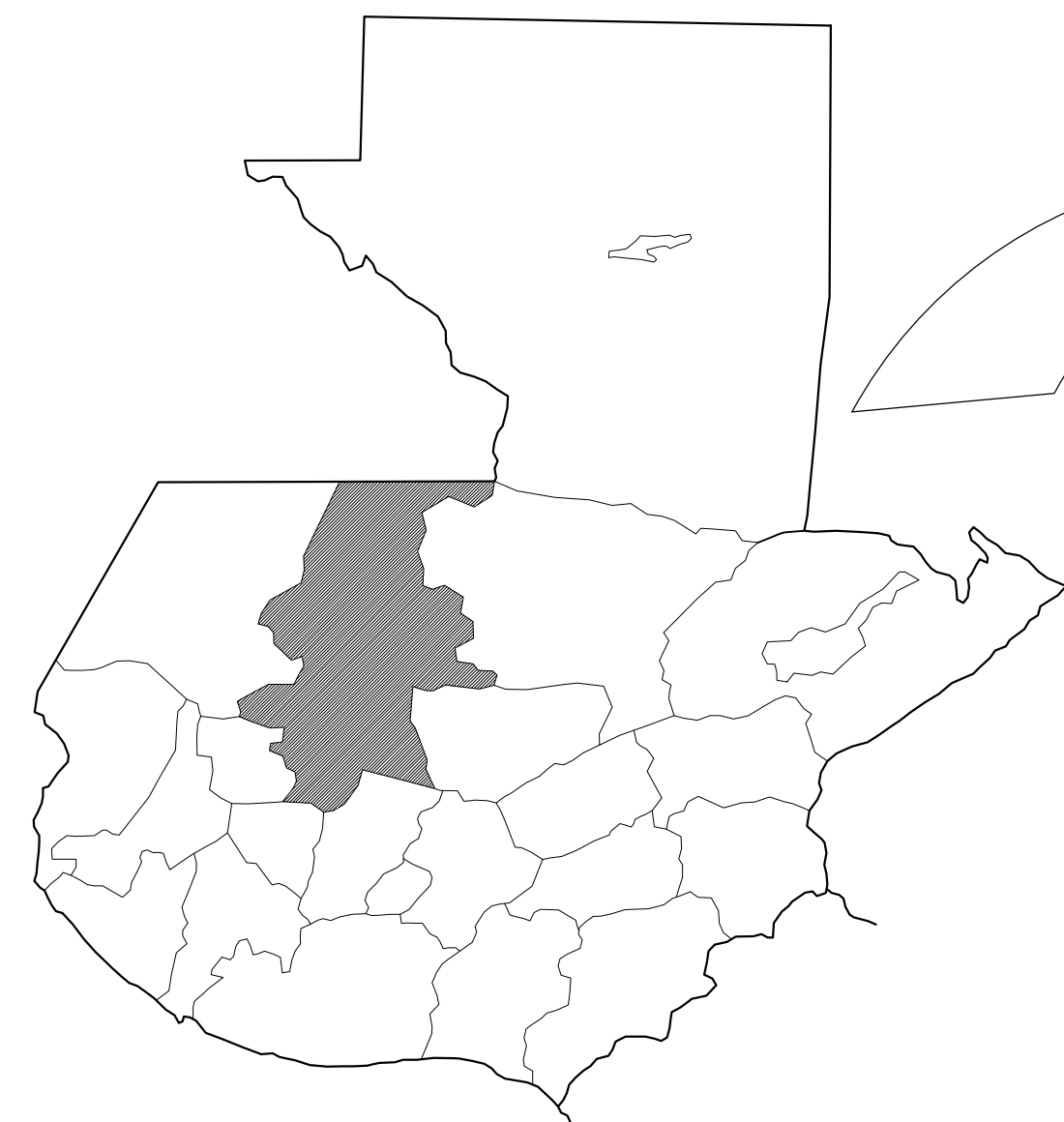
MICRO-REGIÓN V

SIMBOLOGÍA	
	Centro Micro-regional
	Comunidades de Referencia
	Límite Departamental
	Río
	Carretera Balconada
	Puente
	Pista de Aterrizaje
	Límite Micro-regional

PLANO DE LOCALIZACIÓN Y UBICACIÓN

NOTA: LOS MAPAS SON APROXIMACIONES HECHAS EN BASE A PLANOS DE ESCALA 1:250,000. Y FUERON ELABORADOS EN FORMA ESQUEMATICA, SIN ESCALA.

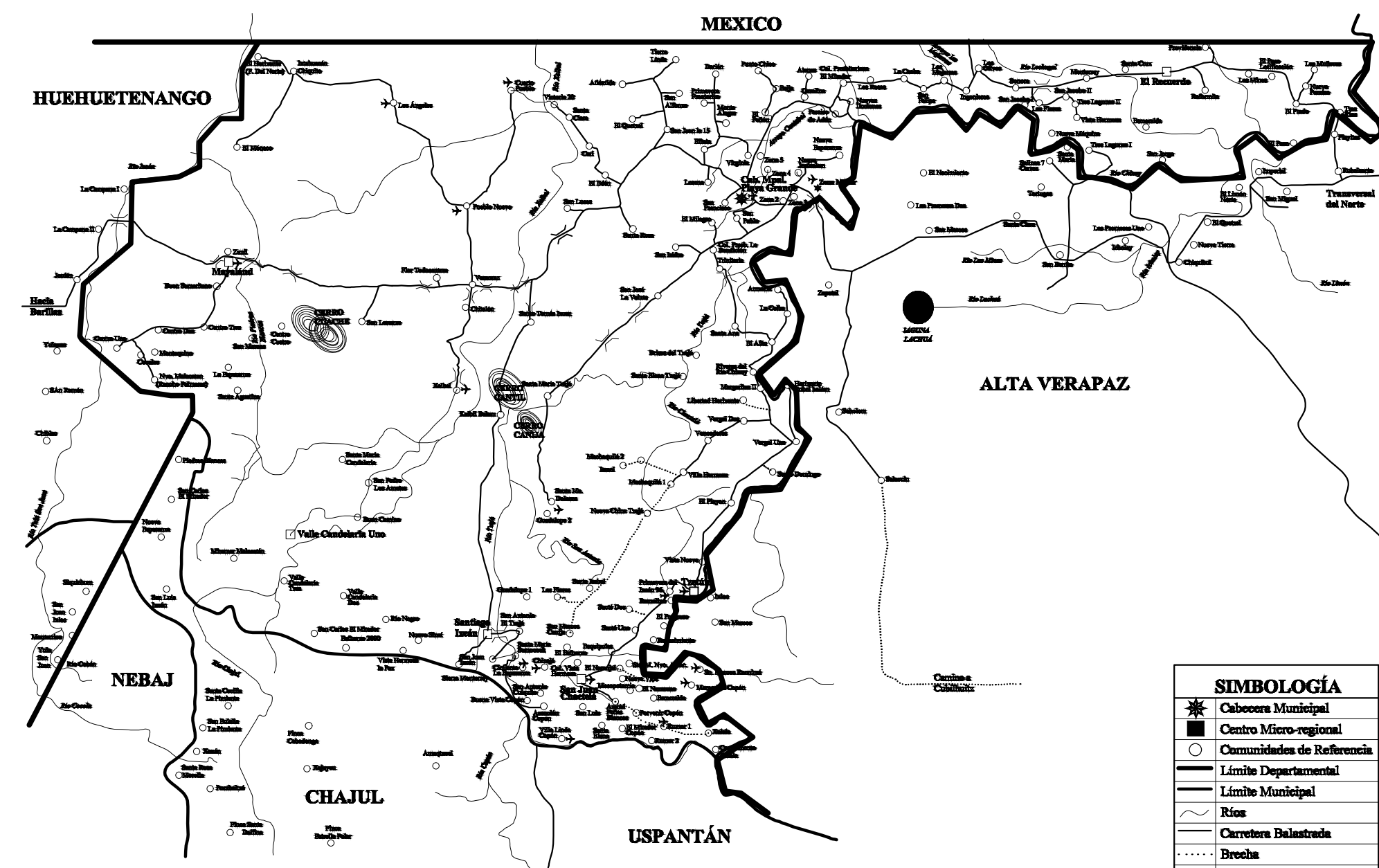
MUNICIPALIDAD DE IXCÁN, PLAYA GRANDE, DEPARTAMENTO DE QUICHÉ		FECHA: JULIO/2,020		A E I	
DIRECCIÓN MUNICIPAL DE PLANIFICACIÓN (DMP)		ESCALA: INDICADA		FORMATO No. 8	
PROYECTO: GALERA PARA MERCADO CAMPESINO, ALDEA EL PRADO (M.R. V)		PLANO DE: INDICADO		11	
REGLÓN: DOTACIÓN MATERIALES Y EQUIPO AGROECOLÓGICO VARIAS ALDEAS, IXCÁN, QUICHÉ		DIBUJÓ: D.M.P.		DISEÑO: D.M.P.	
Vo. Ro. PLANIFICADOR		Vo. Ro. SUPERVISOR			



REPÚBLICA DE GUATEMALA

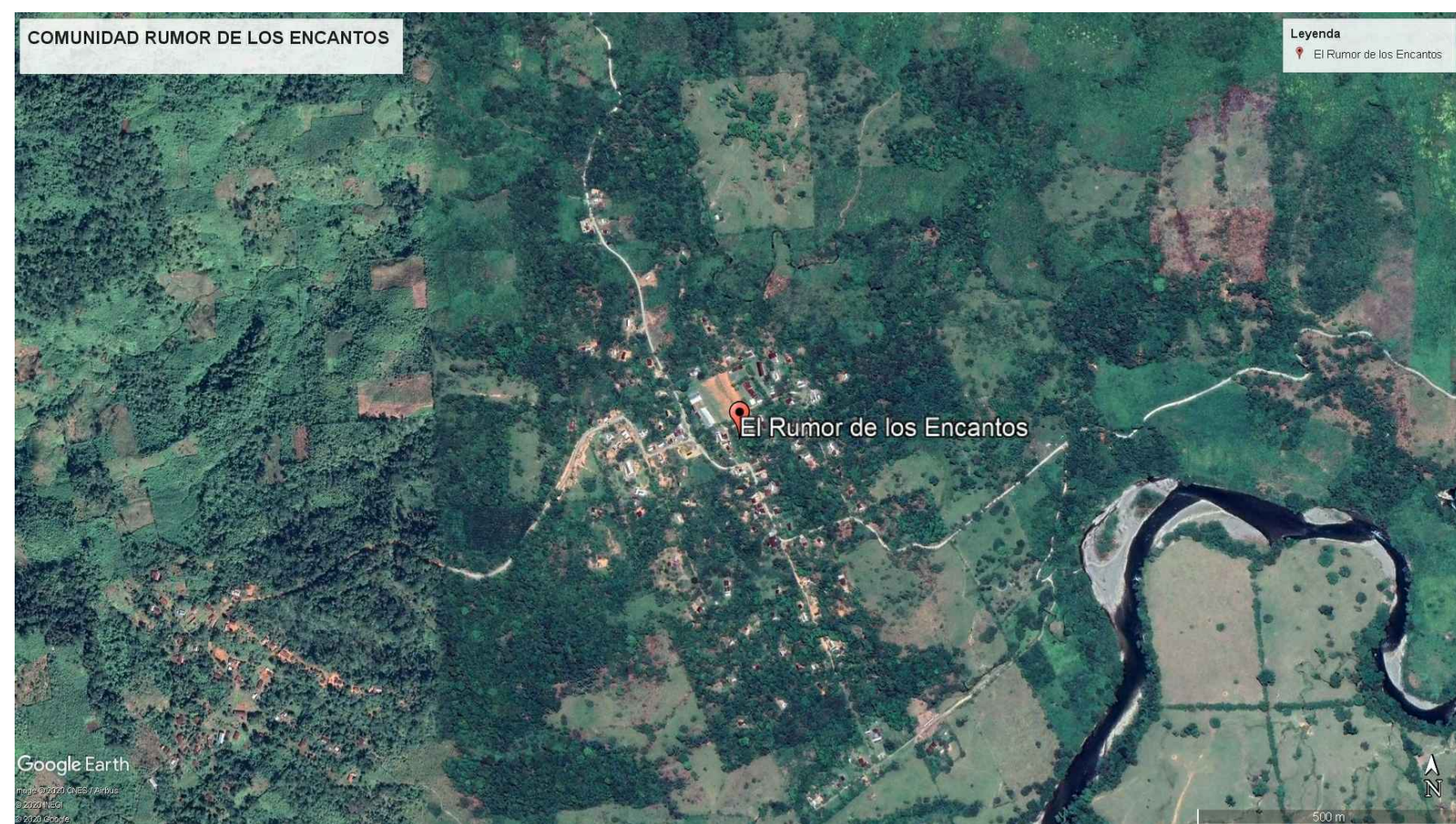



DEPARTAMENTO DEL QUICHÉ



MUNICIPIO DE IXCÁN

SIMBOLOGÍA	
	Cabecera Municipal
	Centro Micro-regional
	Comunidades de Referencia
	Límite Departamental
	Límite Municipal
	Río
	Carretera Balanzada
	Brecha
	Puente
	Pista de Aterrizaje

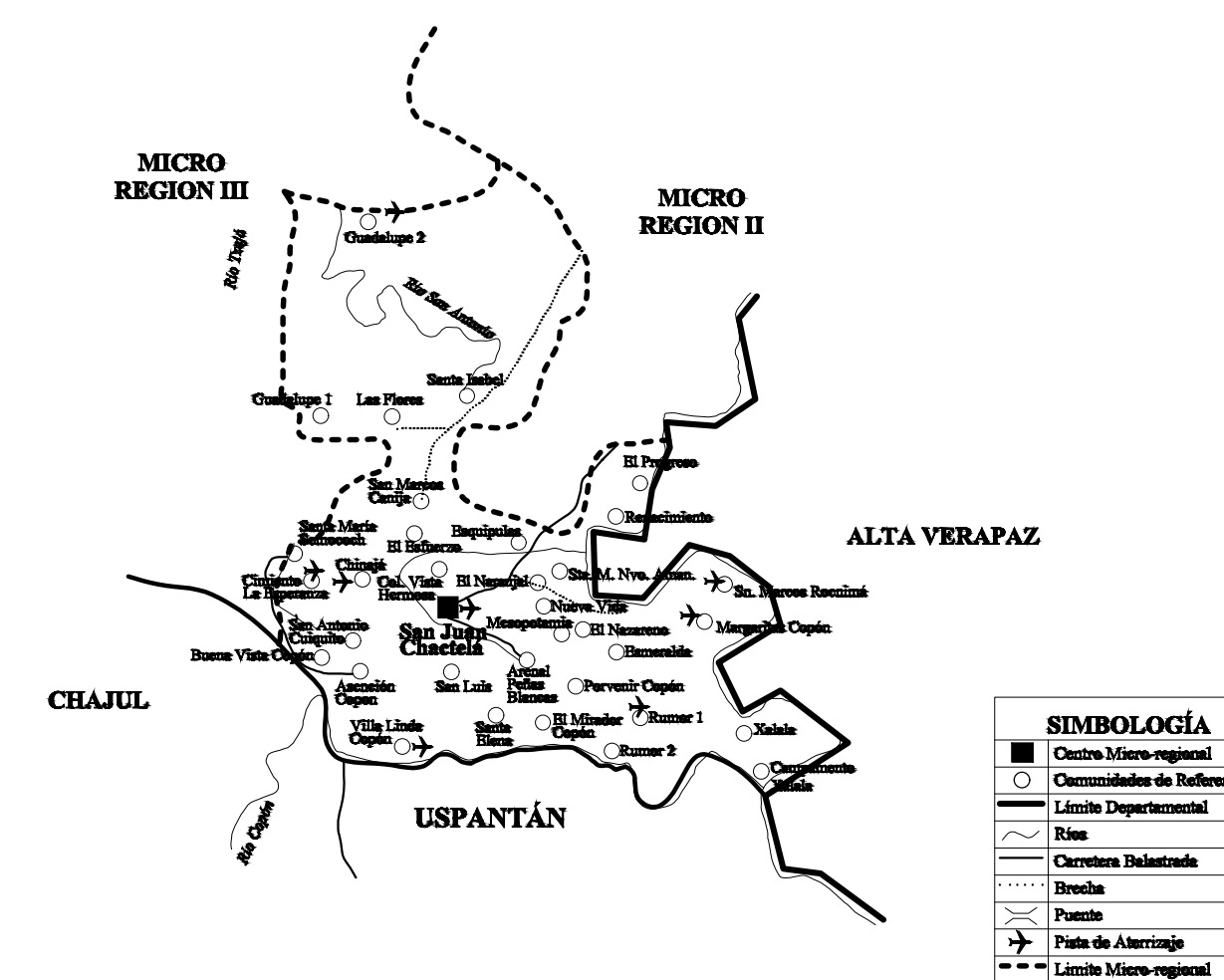


ALDEA RUMOR DE LOS ENCANTOS I

ALDEAS DE LA MICRO-REGION VI
 Rumor de los Encantos I, Rumor de los Encantos II, Renacimiento, Nueva Vida, Nazareno, Aldea Colonia Vista Hermosa, Guadalupe de Las Flores, Santa Isabel, San Antonio Chiquito, Margaritas Copón, Cimient de La Esperanza, Guadalupe II, Las Flores, Naranjal, San Marcos Rocnimá, Mesopotamia, Ascención Copón, Santa María Nuevo Amanecer, El Progreso, El Esfuerzo, Villa Linda Copón, Santa María Semococh, Xalalá, Santa Elena Copón, Esquipulas, Arenal Peña Blanca, San Juan Chactelá, San Luis, San Marcos Canijá, Chinajá, Esmeralda Copón, El Mirador Copón, Buena Vista Copón y Aldea El Porvenir.

CASERIO DE LA MICRO-REGION VI
 Campamento INDE.

FINCAS DE LA MICRO-REGION VI
 Ascención Copón.- San Pedro Copón.- Santa Marta.-



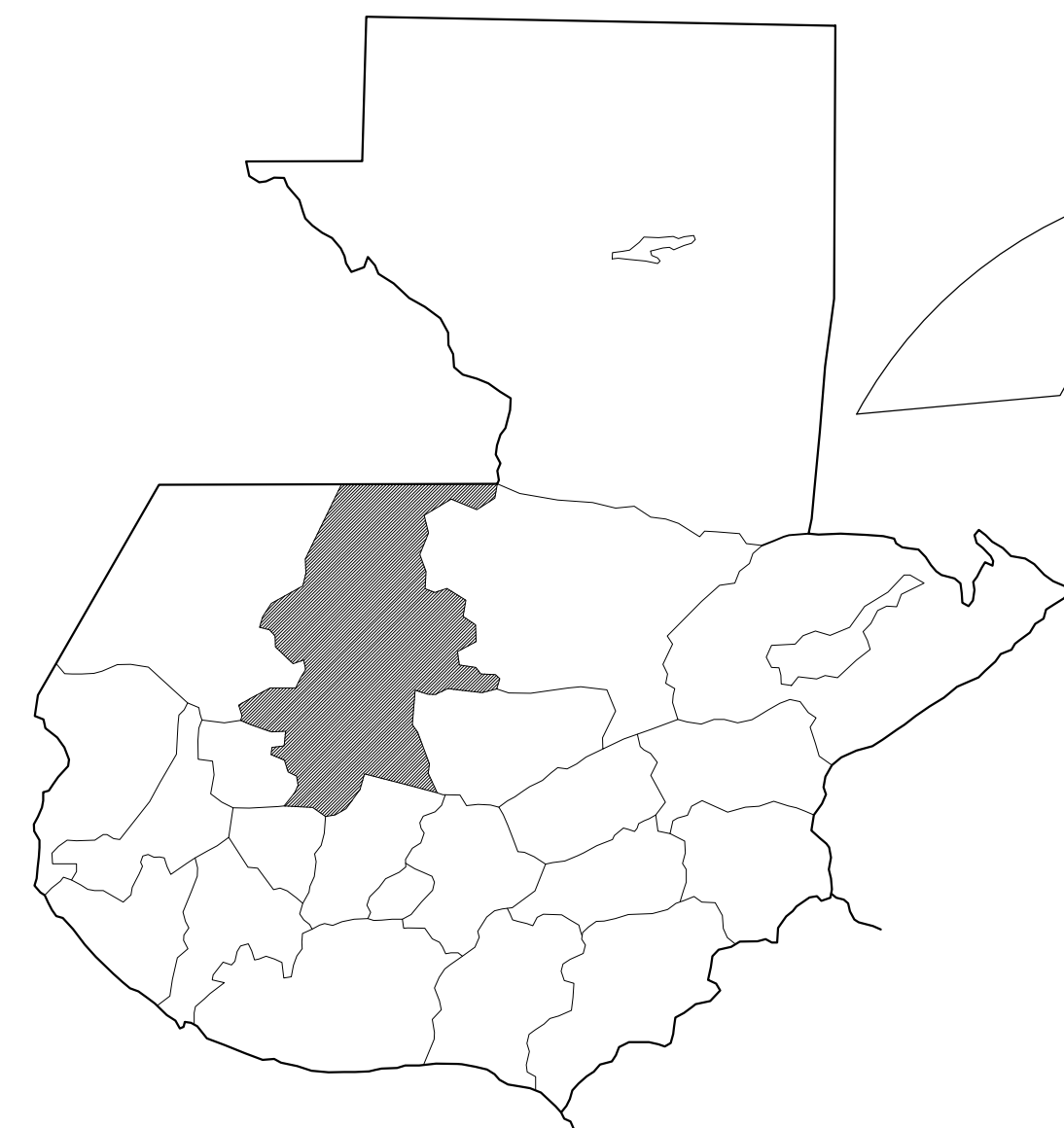
MICRO-REGIÓN VI

SIMBOLOGÍA	
	Centro Micro-regional
	Comunidades de Referencia
	Límite Departamental
	Límite Municipal
	Río
	Carretera Balanzada
	Brecha
	Puente
	Pista de Aterrizaje
	Límite Micro-regional

PLANO DE LOCALIZACIÓN Y UBICACIÓN

NOTA: LOS MAPAS SON APROXIMACIONES HECHAS EN BASE A PLANOS DE ESCALA 1:250,000. Y FUERON ELABORADOS EN FORMA ESQUEMATICA, SIN ESCALA.

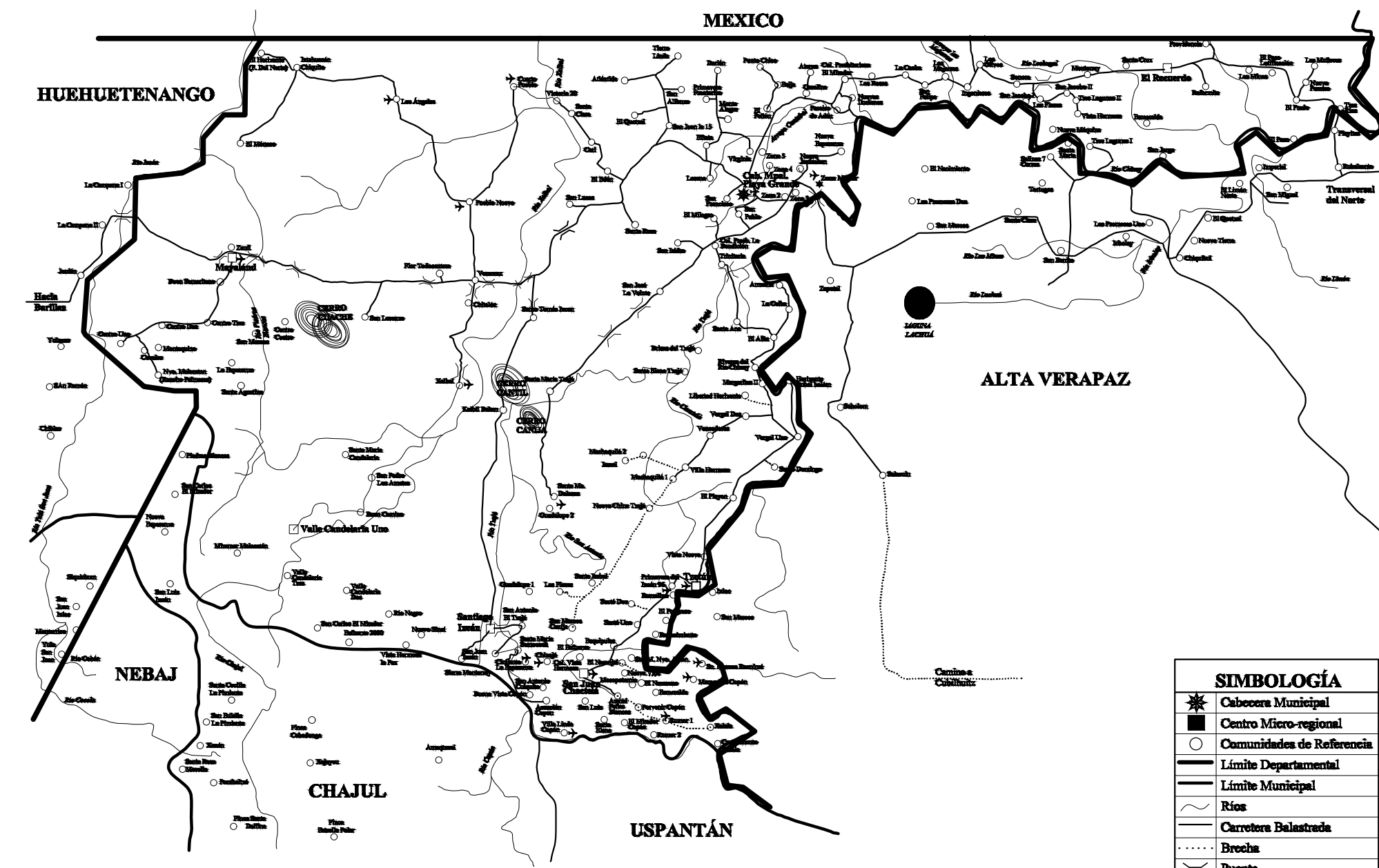
MUNICIPALIDAD DE IXCÁN, PLAYA GRANDE, DEPARTAMENTO DE QUICHÉ		FECHA: JULIO/2,020	A	E	I
DIRECCIÓN MUNICIPAL DE PLANIFICACIÓN (DMP)		ESCALA: INDICADA	FORMATO No. 9/11		
PROYECTO: HORNO Y LOCAL PARA ELABORACIÓN DE PAN, ALDEA RUMOR DE LOS ENCANTOS (M.R. VI)	PLANO DE: INDICADO	DISEÑO: D.M.P.			
REGLÓN: DOTACIÓN MATERIALES Y EQUIPO AGROECOLÓGICO VARIAS ALDEAS, IXCÁN, QUICHÉ	DIBUJÓ: D.M.P.	Vo. Bo. SUPERVISOR			



REPÚBLICA DE GUATEMALA

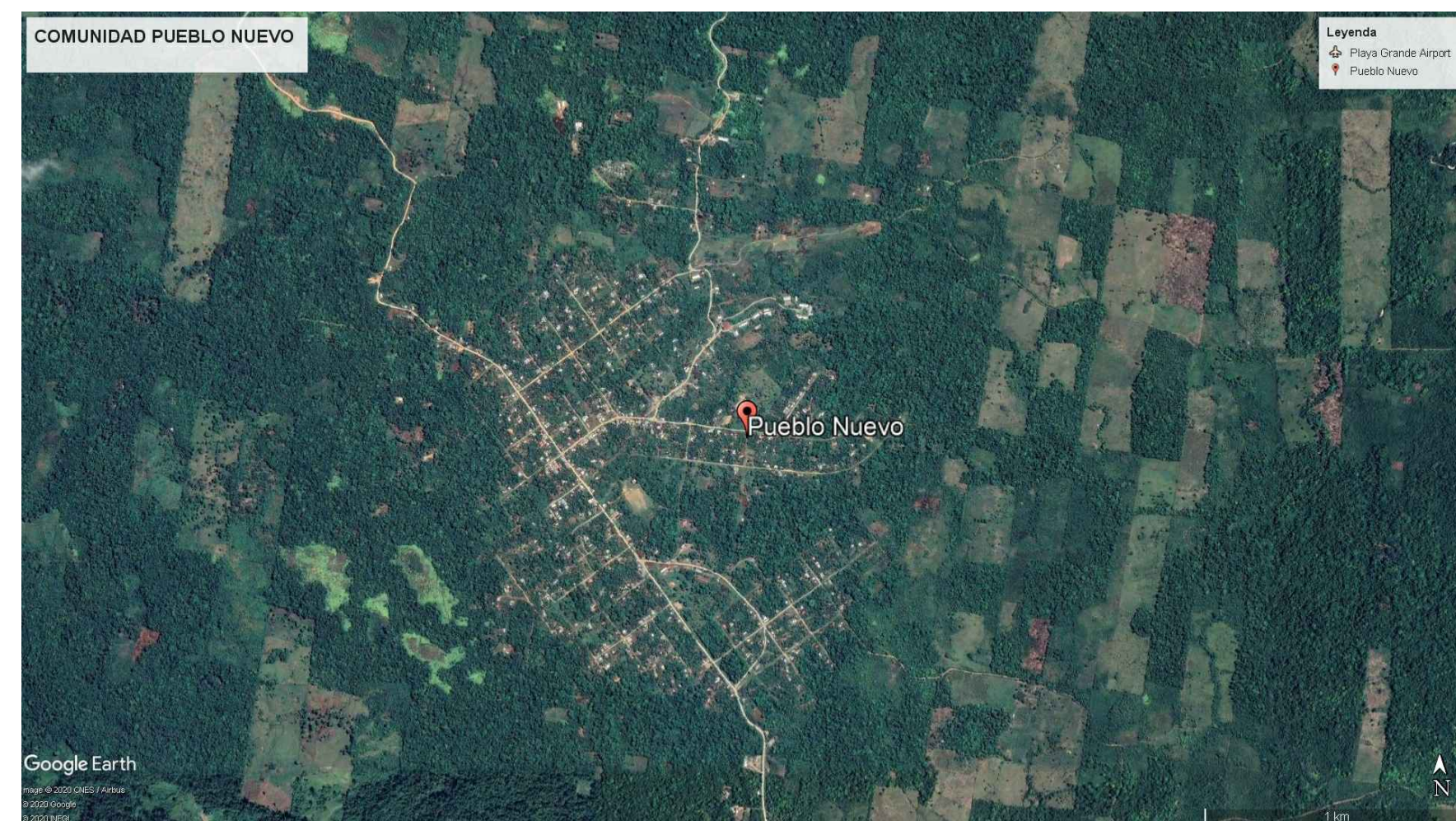
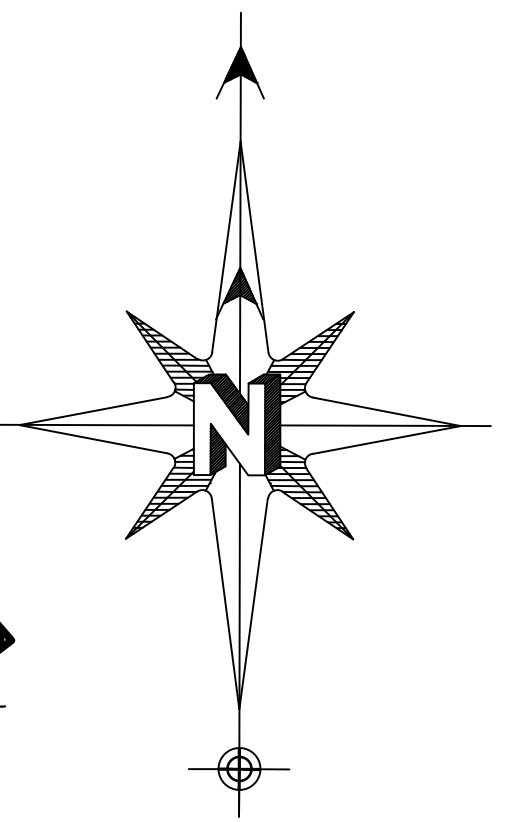


DEPARTAMENTO DEL QUICHÉ



MUNICIPIO DE IXCÁN

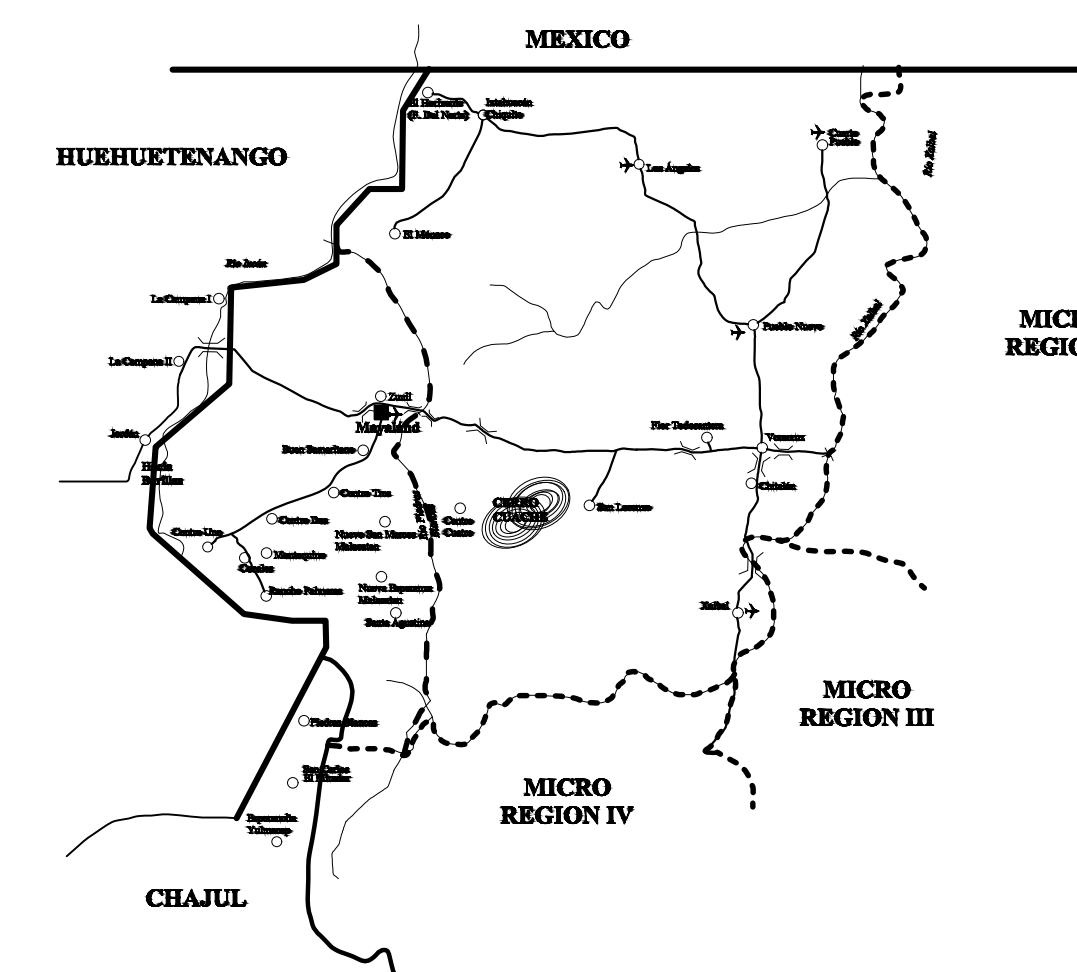
SIMBOLOGÍA	
[Symbol]	Cabecera Municipal
[Symbol]	Centro Micro-regional
[Symbol]	Comunidades de Referencia
[Symbol]	Límite Departamental
[Symbol]	Límite Municipal
[Symbol]	Ríos
[Symbol]	Carretera Balanzada
[Symbol]	Brecha
[Symbol]	Puente
[Symbol]	Plan de Alcantarilla



ALDEA PUEBLO NUEVO

ALDEAS DE LA MICRO-REGION VII
 Flor Todo Santera, Libertad Chitalón, Ixtahuacán Chiquito, Flor del Norte, Los Ángeles, Pueblo Nuevo, San Marcos Malacatán, Cuarto Pueblo, Mónaco, Nuevo San Lorenzo, Xalbal, Mayalan, Buen Samaritano, Centro I, Centro II, Centro III, Centro IV, Centro XII, Zunil y Nuevo Cuchumatán.

CASERIO DE LA MICRO-REGION VII
 Veracruz.



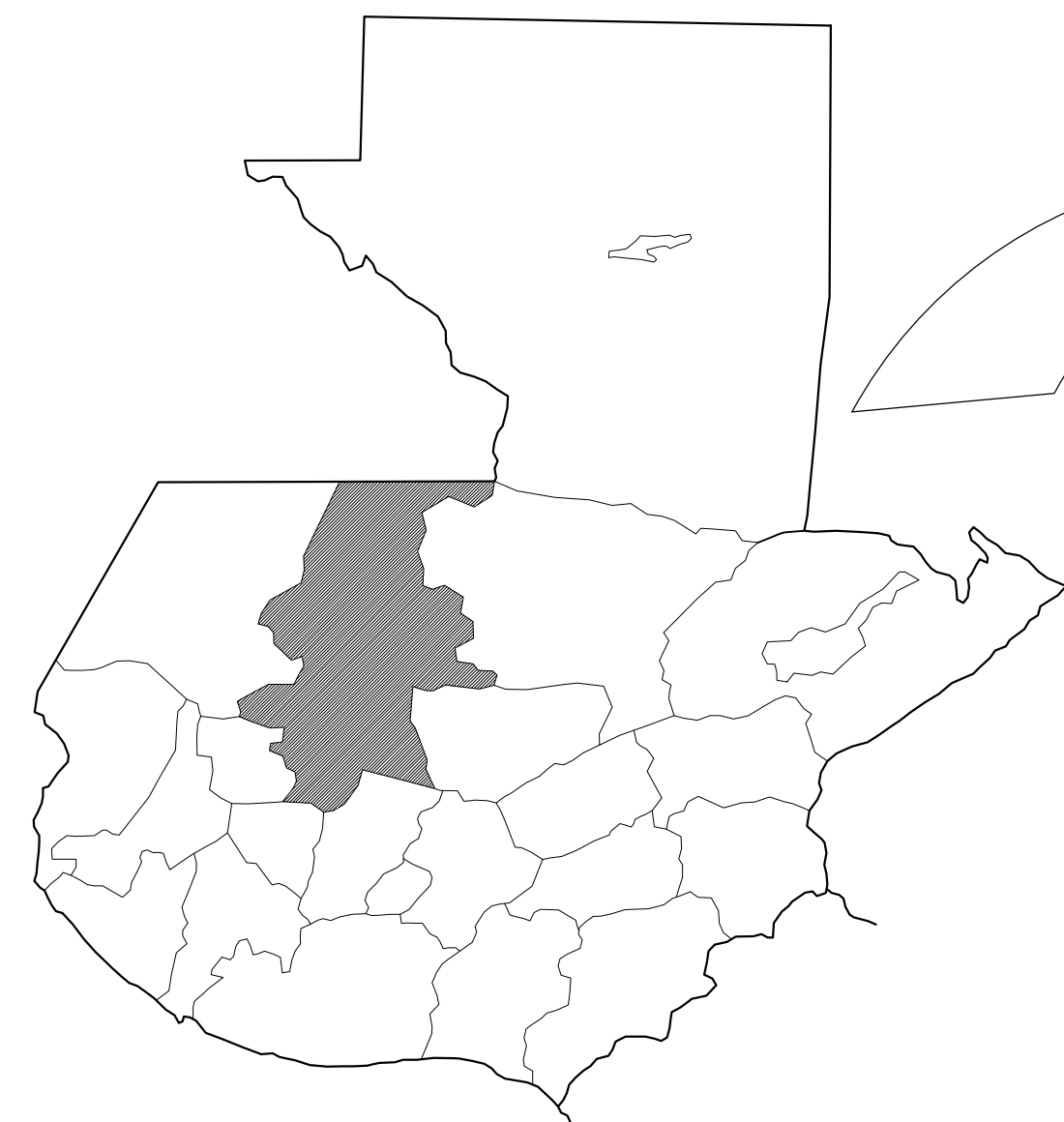
MICRO-REGIÓN VII

SIMBOLOGÍA	
[Symbol]	Centro Micro-regional
[Symbol]	Comunidades de Referencia
[Symbol]	Límite Departamental
[Symbol]	Ríos
[Symbol]	Carretera Balanzada
[Symbol]	Puente
[Symbol]	Plan de Alcantarilla
[Symbol]	Límite Micro-regional

PLANO DE LOCALIZACIÓN Y UBICACIÓN

NOTA: LOS MAPAS SON APROXIMACIONES HECHAS EN BASE A PLANOS DE ESCALA 1:250,000. Y FUERON ELABORADOS EN FORMA ESQUEMATICA, SIN ESCALA.

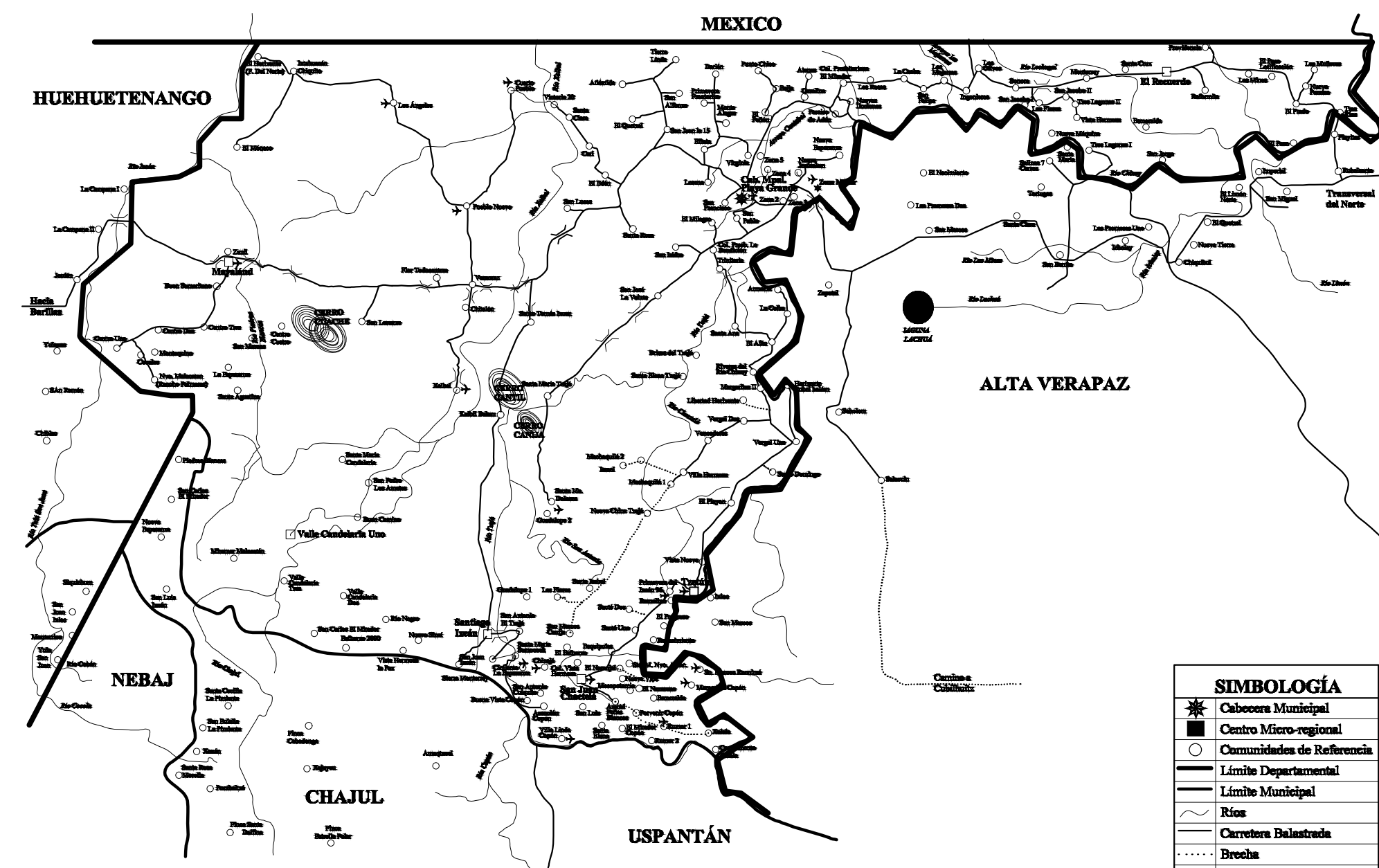
MUNICIPALIDAD DE IXCÁN, PLAYA GRANDE, DEPARTAMENTO DE QUICHÉ	FECHA: JULIO/2,020	A	E	I
DIRECCIÓN MUNICIPAL DE PLANIFICACIÓN (DMP)	ESCALA: INDICADA	FORMATO No. 10/11		
PROYECTO: GALERA PARA MERCADO CAMPESINO, ALDEA PUEBLO NUEVO (M.R. VII)	PLANO DE: INDICADO	11		
REGLÓN: DOTACIÓN MATERIALES Y EQUIPO AGROECOLÓGICO VARIAS ALDEAS, IXCÁN, QUICHÉ	DIRUJÓ: D.M.P.	DISEÑO: D.M.P.		
	Vo. Rn. PLANIFICADOR	Vo. Rn. SUPERVISOR		



REPÚBLICA DE GUATEMALA





DEPARTAMENTO DEL QUICHÉ



MUNICIPIO DE IXCÁN

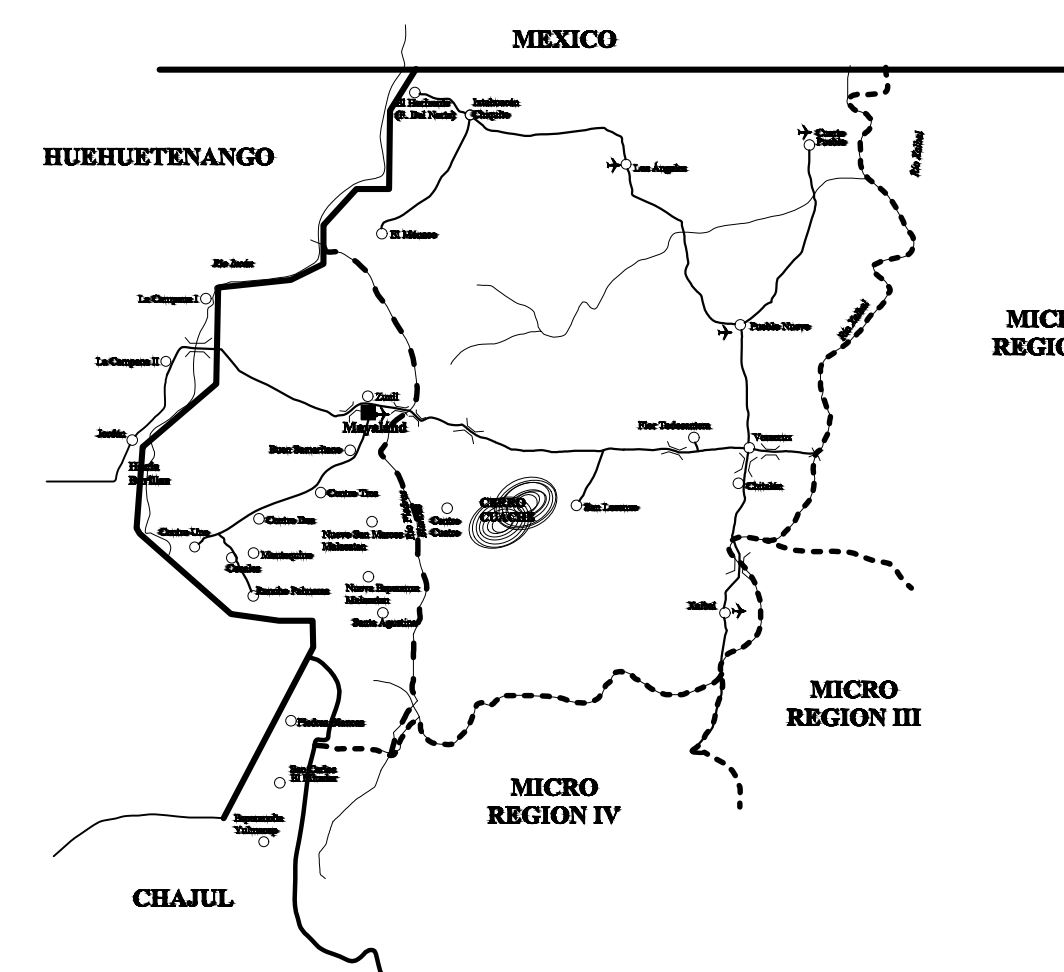
SIMBOLOGÍA	
■	Casero Municipal
■	Casero Micro-regional
○	Comunidades de Referencia
—	Límite Departamental
—	Límite Municipal
—	Ríos
—	Cerretora Balanzada
—	Brecha
—	Puente
→	Plata de Abstracción



ALDEA XALBAL

ALDEAS DE LA MICRO-REGION VII
 Flor Todo Santera, Libertad Chitalón, Ixtahuacán Chiquito, Flor del Norte, Los Ángeles, Pueblo Nuevo, San Marcos Malacatán, Cuarto Pueblo, Mónaco, Nuevo San Lorenzo, Xalbal, Mayalan, Buen Samaritano, Centro I, Centro II, Centro III, Centro IV, Centro XII, Zunil y Nuevo Cuchumatán.

CASERIO DE LA MICRO-REGION VII
 Veracruz.



MICRO-REGIÓN VII

SIMBOLOGÍA	
■	Casero Micro-regional
○	Comunidades de Referencia
—	Límite Departamental
—	Ríos
—	Cerretora Balanzada
—	Puente
→	Plata de Abstracción
---	Límite Micro-regional

PLANO DE LOCALIZACIÓN Y UBICACIÓN

NOTA: LOS MAPAS SON APROXIMACIONES HECHAS EN BASE A PLANOS DE ESCALA 1:250,000. Y FUERON ELABORADOS EN FORMA ESQUEMATICA, SIN ESCALA.

MUNICIPALIDAD DE IXCÁN, PLAYA GRANDE, DEPARTAMENTO DE QUICHÉ		FECHA: JULIO/2,020		A E I	
DIRECCIÓN MUNICIPAL DE PLANIFICACIÓN (DMP)		ESCALA: INDICADA		FORMATO No. 11 / 11	
PROYECTO: GALERA PARA MERCADO CAMPESINO, ALDEA XALBAL (M.R. VII)		PLANO DE: INDICADO			
REGLÓN: DOTACIÓN MATERIALES Y EQUIPO AGROECOLÓGICO VARIAS ALDEAS, IXCAN, QUICHE		DISEÑO: D.M.P.		Vo. Rn. SUPERVISOR	
DIBUJÓ: D.M.P.		Vo. Rn. PLANIFICADOR			