



Vivre le Luxembourg belge

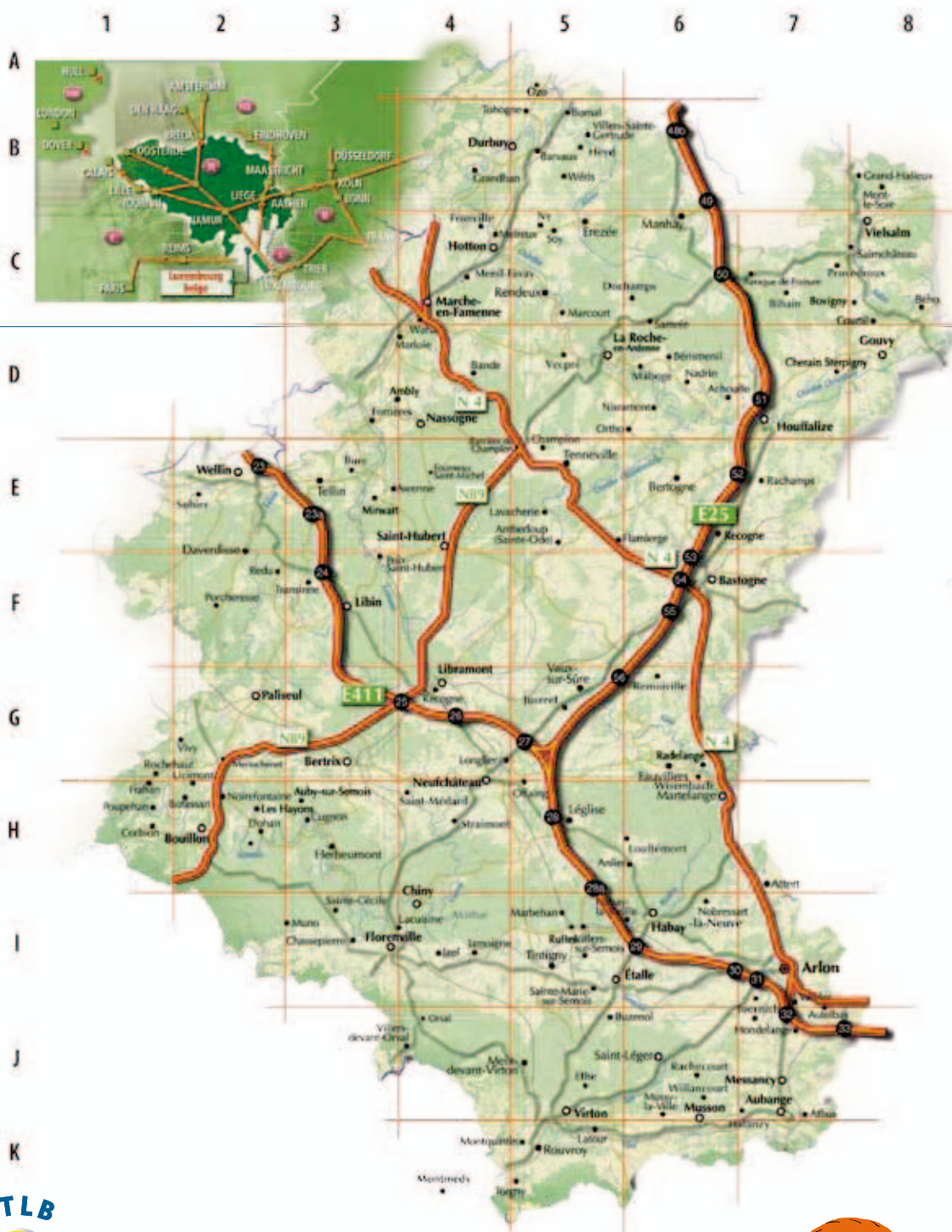


à pied, en vtt, à vélo, à cheval...




- Cartes ■
- Topo-guides ■
- Forfaits ■
- Agenda ■
- Adresses ■

www.luxembourg-tourisme.be ■



Fédération touristique du Luxembourg belge
 quai de l'Ourthe, 9 - B-6980 La Roche-en-Ardenne
 Tél. : +32 (0)84 411 011 - Fax : +32 (0)84 412 439



Editeur responsable : Jean-Luc HENRY, Directeur FTLB
 B-6980 La Roche-en-Ardenne
 Crédit photos : A.Quaranta, L.Aproso/FTLB, M.Collard/FTLB,
 FTLB/P.Willems, A.Segers, G.Bissot, Ph.Adam, J.Pecheur,
 JLBPhoto/FTLB, Allard/FTLB, Parc naturel des 2 Ourthes,
 Gérard Jadoul, la TransSemoisienne, la MESA, Guy.Gilloteaux,
 Anny Bouvet, Fotolia-D.Vernier, JM.Nicolas/MT Bastogne,
 Handi-Rando, Trek Aventure.

Mascotte : P. Bailly.
 Réalisation et impression : FTLB
 Avertissement :
 Cette brochure a été réalisée sur base de renseignements
 en notre possession à la date du 15.03.09. Ceux-ci ont été
 collectés par voie d'enquêtes manuscrites ou téléphoniques.
 La FTLB ne peut être tenue pour responsable d'éventuelles

modifications. Les forfaits et leurs prix sont publiés sous
 réserve de changement pouvant intervenir durant la période
 de validité de la brochure (année 2009). Toute reproduction,
 même partielle, de cette brochure, textes, illustrations et
 circuits compris, même sous forme de photocopies, est sou-
 mise à l'autorisation préalable de la direction de la Fédération
 touristique du Luxembourg belge.

A pied, en vtt, à vélo, à cheval...? A chacun son sport



La province de Luxembourg est une terre de paysages et de panoramas composés pour moitié de forêts et pour l'autre de campagnes accueillantes. Les admirer, c'est bien. Les parcourir en tous sens, à pied, à cheval, à vélo ou en VTT, c'est mieux ! Lisez plutôt...

Faut-il le rappeler, le Luxembourg belge se positionne comme une destination de choix. Il fait bon s'y oxygéner en toutes saisons et respirer à pleins poumons dans un véritable paradis de verdure. Notre belle province est à déguster comme un cocktail savoureux composé d'animations, d'activités douces ou intenses dans un terrain de sport « grandeur Nature », d'attractions, mais aussi de moments de détente autour d'un repas du terroir ou d'une bière typique. Ou encore pour nos hôtes de plus d'un jour, de nuits de repos dans une chambre confortable... A chacun de choisir son dosage.

Le Luxembourg belge dispose d'une offre incomparable pour la pratique du VTT, du cyclo-tourisme, de l'équitation. Dans la brochure que vous tenez entre les mains, vous découvrirez en « plat principal » l'agenda des plus importantes manifestations liées à ces disciplines et « en dessert » des forfaits pour les pratiquer dans les, et aux meilleures conditions.

Paradis de la randonnée pédestre, l'offre en la matière ne se résume pas à quelques sentiers balisés. Cette brochure présente ces grands itinéraires que sont les GR (sentiers de Grande Randonnée, la Transardennaise de La Roche-en-Ardenne à Bouillon, la TransSemoisienne, ...). Elle n'oublie personne avec des circuits adaptés aux personnes à mobilité réduite. Elle se veut pratique avec toutes les cartes de promenades vendues dans la province et les coordonnées des Maisons du Tourisme et des Syndicats d'Initiative où se les procurer, ... Elle se veut à la portée de tous encore avec nos propositions de « forfaits randonnées ».

Pour tout savoir sur ce qui est à voir et à vivre en Luxembourg belge, n'hésitez jamais à vous pencher sur le site www.luxembourg-tourisme.be.

Le Luxembourg belge vous attend pour vous faire partager tous ses charmes.

Bienvenue chez vous !

René COLLIN
Président de la FTLB
et Député provincial en charge du tourisme

L



embourg

belge

Le Luxembourg belge couvre 4.440 km² tout au sud de la Belgique, soit 1/7 du territoire national. La population y est la moins dense du pays avec 262.500 habitants. Faut-il ajouter qu'il y a énormément d'espace vert à découvrir, que la Nature et le grand air y sont des trésors bien protégés même s'ils sont l'atout majeur en matière de destination touristique.

Assis sur de vieilles roches dont les hauts-plateaux boisés du nord et du centre et les petites cuestas aux pentes plus douces en Lorraine belge et en Gaume, le paysage est aussi découpé par de jolies rivières. L'Ourthe et la Semois sont les plus connues, mais il vous reste peut-être à découvrir l'Aisne, la Lesse, la Lomme, la Salm, la Sûre, l'Our... de la plus capricieuse à la plus paisible, selon votre souhait.

Au cœur de cette nature privilégiée, on trouve des villages pittoresques et des villes à dimension humaine. Partout, on aime faire la fête et partout le mot convivialité revêt tout son sens. Terre de festivals de musique qui font vibrer la province du nord au sud, terre de grands rassemblements festifs en tous genres tout au long de l'année 2009, le Luxembourg belge met tout particulièrement à l'honneur la BD. Avis aux amateurs de 7 à 77 ans.

En matière d'hébergement, la réputation de l'offre déclinée sous de multiples facettes n'est plus à faire. Les hôtels, auberges, gîtes, chambres d'hôtes... sont à la hauteur de la convivialité des habitants et de la saveur des produits de terroir à découvrir sur les meilleures tables ou tout simplement chez l'artisan.

Lors d'un séjour dans notre province, chez un partenaire de l'opération (hôtels, gîtes, chambres d'hôtes, campings), profitez aussi de votre « cadeau de vacances ». Celui-ci consiste en une série de réductions allant de 10 à 50 % dans plus de 50 attractions et musées dont les anciens châteaux féodaux de Bouillon et La Roche-en-Ardenne.

Pour les férus d'histoire ou les simples amateurs de vieilles pierres la région recèle une foule de curiosités. « Territoire de mémoire », le Luxembourg belge est aussi parsemé de nombreux sites des deux guerres mondiales encore empreints d'une grande émotion.

Sous le soleil ou sous la pluie, il y a toujours du nouveau en Luxembourg belge. Consultez sans modération notre site www.luxembourg-tourisme.be



Sommaire

6	Le galop au naturel
8	Les forfaits équestres
10	Rouler cool
12	Les forfaits à vélo, en vtt
14	Un km à pied 
16	Les grands itinéraires
19	Les randonnées organisées
20	Les rendez-vous nature en 2009
21	La nature pour tous
20	Les forfaits pédestres
27	Les promenades balisées


Un voyage avec
un merveilleux
compagnon

Vivre et
découvrir
le grand air



Entre bois et
campagne vers
votre gîte équestre

Des randonnées
qui brillent
couleur nature



Le galop au naturel



Un conseil en
tourisme équestre
en luxembourg
belge ?

Tél.: +32 (0) 84 220 949
horse@ftlb.be
<http://horse.ftlb.be>
15, rue de l'Eglise
B-6980 La Roche-en-Ardenne





Forfaits

Trekking avec ânes bâtés dans la Val de Salm

Week-end 3 jours / 2 nuits
A partir de 625 € / 10 pers

Au pas de l'âne, vous passerez un week-end proche de la nature, légèrement sportif (15 à 17 km par jour) et vous retrouverez des sensations perdues à cause d'un quotidien ordinaire ou stressant ; la joie de journées sans horaires fixes et une entière disponibilité pour vos enfants, votre conjoint, votre famille, vos amis ; la découverte de villages retirés, de chemins peu fréquentés, de rencontres inopinées au cœur des forêts ardennaises ; le bonheur de vivre 24 heures sur 24 avec un compagnon agréable, doux, câlin, et . . . serviable.

Le forfait comprend : la location de deux ânes du « Pré aux Anes » et la location du matériel de bât, la prestation du guide durant deux jours et son assurance RC, l'hébergement dans le gîte « les cawettes » (deux épis) à Provedroux (Vielsalm), les pique-niques (copieux) des deux jours.

Le forfait ne comprend pas : les petits déjeuners et les repas du soir (le gîte est équipé d'une cuisine ; repas du soir par traiteur sur demande), âne supplémentaire : 40 € par jour, les boissons et dépenses personnelles.

Validité : toute l'année, excepté juillet et août et les longs week-ends.

Remarques :

- condition physique minimum requise,
- bonnes chaussures de marche recommandées,
- 1 âne pour 5 personnes, 6 ânes maximum en 2009.
- autre possibilité de séjour : midweek (du lundi soir au vendredi matin) : à partir de 665 €

Propriétaire du gîte « les Cawettes »

Jean-Claude TOUSSAINT
Tél. : +32 (0)495 38 32 90 ou +32 (0)4 379 43 30
jean_claude_toussaint@hotmail.com



C7

Les organisateurs déclinent toute responsabilité en cas d'accident , de perte d'objets ou de vol. Assurances indispensables.

Le Pré aux Anes

Joe Gallemaers,
La Chapelle, 13 , B-4990 LIERNEUX
Tél. : +32 (0)80 34 14 93
Gsm : +32 (0)479 76 44 20
lepreauxanes@hotmail.com
www.lepreauxanes.be

Le galop au naturel

Chevauchées dans les forêts de la Haute Ardenne

3 jours/ 2 nuits (we ou midweek court)
à partir de 220 € /pers

La Cense aux Hirondelles, centre de randonnées équestres et d'élevage de Rocky Mountain Horses.

Les itinéraires proposés vous conduisent en alternance sur de petits sentiers, de beaux chemins forestiers propices au galop, une traversée de rivière à gué. A midi, lorsqu'il fait frais, un petit feu de bois et un apéritif réchauffent vite les cavaliers.

Après contrôle des chevaux et du matériel, la chevauchée de l'après-midi, à travers de superbes paysages, offre de bons chemins pour trotter et galoper.

De retour au gîte, fin d'après-midi, après les traditionnels soins aux chevaux, les cavaliers se retrouvent pour un petit encas et une tasse de café ou de thé.

Après une bonne douche, tous se retrouvent autour d'une bière régionale ou d'un verre de vin pour échanger leurs aventures équestres.

Le repas préparé à base de produits du terroir, de légumes et fruits du jardin et de délicieux desserts faits « maison » redonnent des forces pour une autre journée au grand air, vers d'autres horizons.

J1 : arrivée fin de journée, nuitée en gîte,

J2 : petit déjeuner. Randonnée à cheval de +/- 5 h00, avec arrêt pique-nique dans une clairière ou au bord d'une rivière. Le soir, repas gastronomique, nuitée en gîte,

J3 : petit déjeuner copieux. Randonnée à cheval de +/- 5 h 00 avec arrêt pique-nique.

Départ, fin d'après-midi après les soins aux chevaux.

Le forfait comprend : 2 nuitées en gîte ou chambres d'hôtes/ 2 petits déjeuners/ 2 pique-niques/1 repas du soir, l'accompagnement, le prêt des chevaux.

Le forfait ne comprend pas : les boissons et dépenses personnelles ;

Validité : de février à fin novembre

Remarques :

- d'autres types de séjours sont possibles (midweek long, semaine),
- les randonnées sont réservées aux cavaliers sachant contrôler leurs chevaux aux 3 allures, avec expérience en extérieur,
- nombre de participants : minimum 2, maximum 8,
- les chevaux sont de différentes origines : part arabe, appalosa, paint, trotteur, choisis pour leur morphologie, leur caractère volontaire et leur bon mental et aussi, les Rocky Mountain Horses aux pieds très sûrs, très confortables grâce à leur fameux « amble rompu »(allure latérale à quatre temps) qui les caractérise.



C7

La Cense aux Hirondelles

Bihain, 36

B-6690 VIELSAM

Tél. : +32 (0)80 51 02 76

Gsm : +32 (0)475 24 68 97

info@cense.be

www.lacense.be

Entrez dans nos chemins de campagne

A cheval de Saint-Médard à Frahan

2 jours/ 1 nuit
à partir de 179 € /pers

Au départ du petit village de Saint-Médard, à travers les sombres sapinières et les épaisses forêts de feuillus, entrecoupées de petits chemins de campagne, direction le sympathique hameau de la Cornette. Au passage, coup d'oeil au magnifique établissement du Moulin Hideux. Après le village de Curfoz, descente par le bois de La Bichetrou vers le Moulin du Rivage et la Semois. Traversée de 4 gués pour arriver à Frahan, petit village classé, lové dans une boucle de la Semois. Hébergement au gîte « La Marotte » (boxes spacieux pour les chevaux). Retour par Rochehaut, l'une des perles de l'Ardenne et son superbe point de vue sur Frahan. Halte au Moulin de Liresse pour déguster une glace artisanale. Via le bois de Menuchenet, Bellevaux, la Virée des Hayons, le Haut bi, retour à Saint-Médard.

J1 : accueil, randonnée à cheval de +/- 7h00. Vers midi, arrêt pique-nique.

Soir : repas 3 services, nuitée en gîte à Frahan

J2 : petit déjeuner. Randonnée à cheval de +/- 6 h00 avec arrêt pique-nique.

Départ, fin d'après-midi, après les soins aux chevaux.

Le forfait comprend : l'hébergement en gîte, les repas, la location d'un cheval, le guide, le transport des bagages.

Le forfait ne comprend pas : les boissons et dépenses personnelles.

Validité : toute l'année

Remarques :

- d'autres types de randonnées et d'activités sportives sont possibles,
- les randonnées sont réservées aux cavaliers sachant contrôler leurs chevaux aux 3 allures, avec expérience en extérieur,
- nombre de participants : minimum 5, maximum 8,
- les chevaux sont de différentes origines, choisis pour leur morphologie, leur caractère et leur bon mental.
- Assurances indispensables. (RC cavalier peut être souscrite sur place).



H4

Le Relais de la Vierre

Grand rue 16,

B-6887 SAINT-MEDARD (Herbeumont)

Tél. : +32 (0)61 41 38 87

Gsm : +32 (0)473 31 21 33

annybouvet@relaisdelavierre.com

www.relaisdelavierre.com

Allure libre à VTT

« **VTT Allure Libre** » (VAL en abrégé) a pour objectif la promotion du VTT. Le VAL est un challenge de randonnées sportives en province du Luxembourg, avec un départ groupé le dimanche à 9h. Les participants ont, à chaque fois, le choix entre trois niveaux de difficulté.

www.vttallurelibre.be

Les événements 09

A côté des incontournables classiques de la compétition que sont

- « la Doyenne » Liège-Bastogne-Liège le dimanche 26 avril,
- la Coupe du Monde de VTT à Houffalize le week-end des 2 et 3 mai,
- la Cyclosportive vélomédiante Criquiélon

à La Roche-en-Ardenne le 29 août - www.velomediane.com

les « touristes » apprécieront

- « La Voie de la Liberté » à Bastogne du 11 au 13 juin,
 - le Grand Raid Godefroid à Bouillon du 11 au 13 septembre - www.grandraidgodefroy.be
- et les dizaines de randonnées, sur route ou sur chemins et sentiers, organisées par nos clubs.



La Fédération Francophone Belge du Cyclotourisme (FFBC) section « Luxembourg » propose une présentation de la province, des « infos provinciales », les vélocistes, le calendrier des sorties organisées et les sorties permanentes, l'annuaire des clubs et de leurs responsables... Et des liens vers des sites de fédérations étrangères, de sites « 2 roues », de clubs.

www.ffbcluxembourg.be

Le Réseau Autonome des Voies Lentes

Le projet Ravel est né, en 1995, de la volonté de développer une mobilité efficace et respectueuse de l'environnement. La Région Wallonne a ainsi décidé d'aménager un réseau au profit du trafic non motorisé, dont les vélos ! Aujourd'hui le Ravel compte environ un millier de km de voies aménagées en Wallonie.

<http://met.wallonie.be/opencms/opencms/fr/ravel>

Les bons plans signés Rando-Vélo

Rando-Vélo est un réseau d'itinéraires vélotouristes en Wallonie. A l'écart des grands axes automobiles, il relie différentes localités de Wallonie, comme « l'Ardennaise » qui va de Bouillon à Visé (211 km). Les « RV » balisés en jaune et en bleu, empruntent souvent le Ravel. Ils sont reliés aux Lange-Afstand Fietsroutes (LF) de Flandre, des Pays-Bas et d'Allemagne. Les chemins « RV » sont décrits dans des topoguides. Rando-Vélo est très utile aux familles, aux touristes et aux randonneurs cyclistes désireux de préparer leurs vacances cyclistes et leurs randonnées de longue distance.

Tél.: +32 (0) 63 43 35 77 - www.randovelo.org

Le vélo en liberté



Rouler cool



Cyclos et VTT, le plaisir sain de pédaler dans la verdure

Reconnue mondialement, l'Ardenne authentique offre gratuitement et naturellement des paysages somptueux pour pratiquer vélo de route et mountain-bike. Seul ou en famille, en dilettante ou en champion, testez chez nous la force de vos mollets et la capacité de votre souffle. Le sport, après le travail, c'est aussi la santé !

L'incontournable site de la Fédération Touristique du Luxembourg Belge propose un agenda mis à jour des randonnées cyclo et VTT organisées dans la province. Et, bonne nouvelle, dès cet été 2009, un site rien que pour les vélos et les VTT sera mis en ligne. La FTLB mettra alors les petits pignons dans les grands ! En plus de l'agenda, vous y trouverez, des conseils pratiques, techniques ou liés à la santé, des propositions de séjours, un listing des vélocistes, des loueurs de VTT, des cartes de randonnées disponibles, des circuits GPS,...

www.luxembourg-tourisme.be



Forfaits

La Route des Forêts à vélo

Avec transport des bagages

6 jours / 5 nuits
A partir de 471 € / pers.

Une randonnée de 191 km à travers la forêt ardennaise en passant par Saint-Hubert, Capitale européenne de la Chasse et de la Nature, via Awenne, le village des 7 fontaines, via Marche-en-Famenne avant de rejoindre Nassogne, le village de Saint Monon et des élevages naturels, Champlon, connu pour ses pistes de ski de fond, Sainte-Ode et ses villages blottis au cœur des vallées de l'Ourthe et du Laval et Libramont, la cité du cheval de trait ardennais.

J1 : Sprimont, arrivée vers 19 h00, remise du dossier et verre d'accueil,

J2 : Sprimont - Saint-Hubert : 50,6 km (via Libramont)

J3 : Saint-Hubert - Mirwart - Awenne : 32,9 km

J4 : Awenne - Marche-en-Famenne - Nassogne : 59,8 km

J5 : Nassogne - Champlon - Sprimont : 47,7 km

J6 : départ après le petit déjeuner

Le forfait comprend :

5 nuitées en hôtels **/** et en chambre d'hôtes 3 épis en demi-pension, le road-book, la carte d'Hôte de l'Ardenne (offrant des réductions dans les magasins et restaurants partenaires) + le Cadeau Vacances de la Fédération touristique du Luxembourg belge (offrant des réductions dans plus de 50 attractions, musées, activités sportives...).

Le forfait ne comprend pas :

les boissons et dépenses personnelles, les pique-niques.

Validité : toute l'année 2009.

Prix/personne en chambre double :

- sans transport des bagages : 385 €

- avec transport des bagages : 471 €

Réduction de 10 % pour les groupes et les clubs.

Remarques : road-book disponible séparément, départ possible à partir de 2 nuitées, garage pour vélo/moto, dates et nombre de jours à votre convenance.

Autre forfait proposé : la Route de la Sûre à vélo-moto-auto : 80 km. Consulter le site internet.



E5

Les organisateurs déclinent toute responsabilité en cas d'accident, de perte d'objets ou de vol. Assurances indispensables.

La Pommeraie

Sprimont, 41 - B-6680 SAINTE-ODE

Tél. : +32 (0)61 68 86 11

contact@europaventure.be

www.europaventure.be

Rouler cool

Séjour rando et VTT en Haute Ardenne

3 jours / 2 nuits
A partir de 89 € /pers.

Au cœur des forêts ardennaises, l'Auberge de Jeunesse de Champlon est un lieu de calme et de détente au carrefour de centres touristiques tels que Bastogne, La-Roche-en-Ardenne, Saint-Hubert, Marche-en-Famenne et Libramont.

J1 : arrivée vers 16 h 00, installation dans les chambres, 18 h 30 : dîner
J2 : petit déjeuner et préparation du pique-nique.
9 h 30 : briefing de départ, 10 h 00 randonnée ardennaise en vtt (10, 20 ou 30 km) avec carte ou road-book. Vers midi : pique-nique en forêt, 18 h 30 : dîner,
J3 : petit déjeuner et préparation du pique-nique. Bagages et rangement des chambres. 9 h 30 : départ de la randonnée pédestre vers Mierchamp (14 km) avec carte ou road-book. Vers midi pique-nique en forêt. 17 h 00 : retour à l'Auberge, douche et départ.

Le forfait comprend :

2 nuitées en chambre multi, 2 petits déjeuners/ 2 pique-niques/2 dîners, la location du vtt.

Le forfait ne comprend pas :

le transport A/R Champlon, les boissons et dépenses personnelles, si la météo et le niveau de l'eau le permettent, possibilité de remplacer l'activité randonnée par du kayak : + 15 €, le coût éventuel d'un guide (150€ / jour, si le nombre de participants le justifie).

Validité : week-ends toute l'année, sauf janvier. Séjours en semaine : sur demande.

Remarques : séjour organisé pour minimum 6 personnes jusqu'à maximum 75 personnes (suivant disponibilités hébergement). Prix -12 ans : 80 €/pers.



E5

Auberge de Jeunesse de la Barrière de Champlon

Rue de la gendarmerie, 4,
B- 6971 CHAMPLON (Tenneville)
Tél. : +32 (0)84 45 52 94
Fax : + 32 (0)84 45 70 45
champlon@laj.be
www.laj.be

La Transardennaise

Rando VTT entre La Roche et Bouillon

4 jours / 4 nuits
A partir de 514 € / pers.

Avec transport des bagages

Une randonnée itinérante, en liberté, de 170 km à travers l'Ardenne, ses forêts et ses campagnes. L'itinéraire est décrit en détail dans le road-book « ByeBike »

J1 : accueil à La Roche, dans l'après-midi
J2 : La Roche - Saint-Hubert : 42,5 km,
J3 : Saint-Hubert - Redu : 63,2 km
J4 : Redu - Bouillon : 60,5 km

Le forfait comprend :

le transport des bagages, 4 nuitées en hôtels *** et en chambre d'hôtes 3 épis en demi-pension, le road-book + le porte-fiches « étape », le transfert entre La Roche et Bouillon, la carte d'Hôte de l'Ardenne (offrant des réductions dans les magasins et restaurants partenaires).

Le forfait ne comprend pas :

les boissons et dépenses personnelles, les pique-niques, les frais de dépannage.

Validité : jusqu'au 2^{ème} week-end de septembre 2009

Prix/personne en chambre double :

514 € avec transport des bagages. Réduction du prix si le client assure lui-même son intendance.
Réduction de 10 % pour les groupes et les clubs.

Remarques : départ possible à partir de 2 personnes, location de vtt possible, dates et nombre de jours à votre convenance.

Autres forfaits proposés : la Transardennaise à pied, à vélo, en auto/moto, course à pied, la Transfamenne à pied, à vtt, en marche nordique + diverses offres à découvrir sur le site internet.

Événement : le raid vtt de la Transardennaise du 16 au 19 juin 2009 (voir détails sur le site internet)

Goûter à la détente et à l'évasion

2 jours / 2 nuits
A partir de 100 € /pers.

En VTT à Bouillon

Créateur d'un événement vtt mythique, l'un des propriétaires de cet hôtel, Alain PONCIN vous sera certainement d'un judicieux conseil pour choisir le parcours qui vous conviendra le mieux parmi les itinéraires sportifs (40, 70, 90, 130 ou 160 km) qu'il a reconstruit et qu'il vous propose de parcourir. La merveilleuse région de Bouillon est riche de sa renommée liée au château et à la légende de Godefroid mais également de son patrimoine naturel que vous découvrirez en pédalant.

J1 : Vendredi : fin de journée : arrivée à l'hôtel : drink, spaghetti bolognaise.

J2 : Samedi : petit déjeuner. 10h00 : départ de la randonnée. Vers 12h00, lunch en forêt et suite du parcours.

Vers 18 h 00, au Moulin de la Falize, relaxation (piscine en saison) puis repas 19 h 30 (barbecue : 4 sortes de viande, pommes de terre, crudités, sauces et dessert), vers 21 h00 : une partie de bowling et à 22 h00 : accès au bar américain « the Saloon ».

J3 : Dimanche : petit déjeuner. 10 h00 : nouvelle randonnée vtt (itinéraire au choix). Vers 12 h00, lunch en forêt puis retour à l'hôtel et nettoyage du vtt.

Le forfait comprend :

les 2 nuitées en chambre double petit confort, 2 petits déjeuners, 2 lunches en forêt, le drink et le spaghetti du vendredi soir, le barbecue, l'entrée à la piscine, la partie de bowling et l'accès aux installations de nettoyage du vtt, le garage pour le vtt, le prêt du road-book pour suivre les divers itinéraires.

Le forfait ne comprend pas :

les boissons et dépenses personnelles, la location de vtt, l'accompagnement d'un guide (sur demande : 75 € la journée).

Validité : du 1^{er} mars au 1^{er} octobre 2009.

hôtel ***

H2

Europ'Aventure (Lic.A1660)

Denis Jusseret (Concepteur)
Sprimont, 41 - B-6680 SAINTE-ODE
Tour-operator incoming - Membre du Fonds de garantie des agences de voyages
Tél. : +32 (0)61 68 86 11
contact@europaventure.be
www.europaventure.be

Relais Godefroy

Quai de la Tannerie, 5,
B-6830 BOUILLON
Tél. : +32 (0)61 46 42 04
Fax : +32 (0)61 46 42 05
relaisgodefroy@skynet.be
www.relaisgodefroy.be

Pour une balade réussie

Une randonnée s'appréciera d'autant mieux qu'elle a été bien préparée. Vous choisissez votre parcours en tenant compte de la saison, du temps dont vous disposez et aussi, bien sûr, des participants (des enfants? des personnes plus âgées?). Si vous êtes en groupe, discutez l'itinéraire tous ensemble. Veillez à ce que chacun soit convenablement équipé, même pour une sortie de quelques heures.

L'après balade est tout aussi important : une brasserie, un bon restaurant terminera votre journée des plus agréablement.



Conserver, sensibiliser

Les Parcs naturels et les Centres Régionaux d'Initiation à l'Environnement (CRIE) organisent des visites guidées et des activités de sensibilisation à la nature. Renseignez-vous.

Parc naturel des Deux-Ourthes - www.pndo.be

Parc naturel Haute-Sûre Forêt d'Anlier - www.parcnaturel.be

Parc naturel de la Vallée de l'Attert - www.aupaysdelattert.be

CRIE du Fourneau St Michel - www.criesthubert.be


CRIE de la Forêt d'Anlier - www.crieanlier.be

La nature est si belle et si fragile

Soyez "sympa" avec elle, elle vous le rendra au centuple.



Un km à pied[♪]



De la promenade en
famille aux randonnées
de plusieurs jours

www.luxembourg-tourisme.be

Les grands itinéraires

Les Sentiers de Grande Randonnée (SGR)



GR 14 Sentier de l'Ardenne

Malmedy - Stavelot - Trois-Ponts - Liernoux - La Roche - Saint-Hubert - Bouillon - Sedan
221 km de sentiers et chemins balisés qui vous permettront de traverser les forêts ardennaises, de visiter villes et villages typiques et de parcourir les plateaux herbagers de cette magnifique région.



GR 15 Nord

Monschau - Eupen - Spa - Aywaille - Houffalize - Bastogne - Martelange
197 km

GR 15 Sud

Martelange - Arlon
(sortie prévue en 2009)

Liaison GR 15 A

Arlon - Etalle - Tintigny - Jamoigne - Barrage de la Vierre.
Gratuit sur le site www.grsentiers.org

GR 16 Sentier de la Semois

Arlon - Florenville - Bouillon - Vresse - Monthermé + liaison Monthermé - Moulin-Manteau (GR 12). Sortie prévue en 2009

GR 151 Famenne et Gaume

Marche - Martelange - Florenville - Neufchâteau - Marche. Sortie prévue en 2010

GR 5 Mer du Nord - Méditerranée

Kanne - Visé - Spa - Vielsalm - Ouren - Diekirch - Echternach - Rumelange
Topo actuellement épuisé.
Reédition en avril 2009



GR 57 Vallée de l'Ourthe et Sentier du Nord

Liège - Esneux - Durbuy - La Roche - Houffalize - Clervaux - Diekirch. 279 km
Dès sa création en 1966, le Sentier de l'Ourthe, ou GR 57, a toujours été l'un des plus parcourus par les randonneurs. La remontée de tout le cours d'une grande rivière, la diversité des paysages, la traversée de villages de caractère, voilà le menu de l'exploration de cette vallée. De nombreuses améliorations de parcours ont été apportées à l'occasion de cette nouvelle édition.



GR 571 Vallées des légendes

Ambève, Salm et Lienne - Comblain-au-Pont - Aywaille - Coë - Vielsalm - Liernoux - Remouchamps. 166 km



GR 577 Tour de la Famenne

Marche - Rochefort - Ciney - Durbuy - Hotton - Marche - 151 km
Topo actuellement épuisé aux S.G.R.
Voir les magasins de randonnées.



RB Province de Luxembourg

16 randonnées en boucle dans la province de Luxembourg.
Sortie prévue au printemps 2009
Toutes sont inédites, car elles se déroulent le plus souvent à l'écart des sites touristiques très courus. De la Famenne à la Gaume, avec une incursion au Grand-duché, elles quadrillent la province de Luxembourg au fil des GR 57, 14, 15, 16, 151 et 570. Une bonne vingtaine de kilomètres par balade sera la norme. Vous parcourrez rarement moins, mais des raccourcis sont prévus.

S.G.R.

BP 10 - B-4000 Liège - Tél.: +32 (0)70/22 30 23
info@grsentiers.org - www.grsentiers.org
Délégué Luxembourg : Jacques Debiève
Rue de la Gare, 23 - B-6670 Gouvy.
Tél.: +32 (0)80/51 71 06

ASBL s'occupant de la création, du balisage et de l'entretien des sentiers GR dans la partie francophone de Belgique (4 500 km).
Edition de topo-guides et d'une revue «GR-Sentiers»
Prix par topo-guide : 16,50 €. En vente dans les librairies, les centres de tourisme et sur le site internet.



Les Itinéraires GTA

1- La Transardennaise® + La Transfamenne®

160 Km - La Roche-St-Hubert-Nassogne-Redu-Daverdisse-Bouillon

- A pied, à vtt, à vélo, à cheval, avec des ânes
- topo-guide pédestre : 15 €
- cartes Transardennaise : 15 €
- road-books GTA : 4,50 €
- cartes Transfamenne : 16 € (2 cartes IGN)
- livre GR 57 / 15 €
- road-books vtt sur demande
- frais d'expédition : + 5 €

2- La Transgaumaise®

140 Km - Virton-Torgny-Montmédy-Orval-Izel-Virton

- P. port non compris (5 €)
- topo-guide pédestre : 15 €
- cartes 1/25.000 : 15 €
- Road-book vélo/fiets-moto-auto : 4,50 €
- frais d'expédition : + 5 €

3- De l'Eifel à l'Ardenne

200 km de Gerolstein ou Prüm à St-Hubert en passant par Ouren-Clervaux-Bastogne-Sainte-Ode

- topo-guide pédestre (F) : 10 €
- cartes IGN : sur demande
- frais d'expédition : + 5 €

4- Le sentier des Vallées de l'Ourthe et du Laval

Circuit permanent IVV - FFBMP

105 km en 5 jours sur la commune de Sainte-Ode

- carte pédestre (268 km) : 8 €
- livre GTA : 15 €
- forfait IVV : 30 € (cartes + porte-carte + carte membre IVV + badge)
- frais d'expédition : + 5 €

Europ'Aventure (Lic.A1660)

Sprimont, 41 - B-6680 Sainte-Ode

Tél. : +32 (0) 61/68 86 11

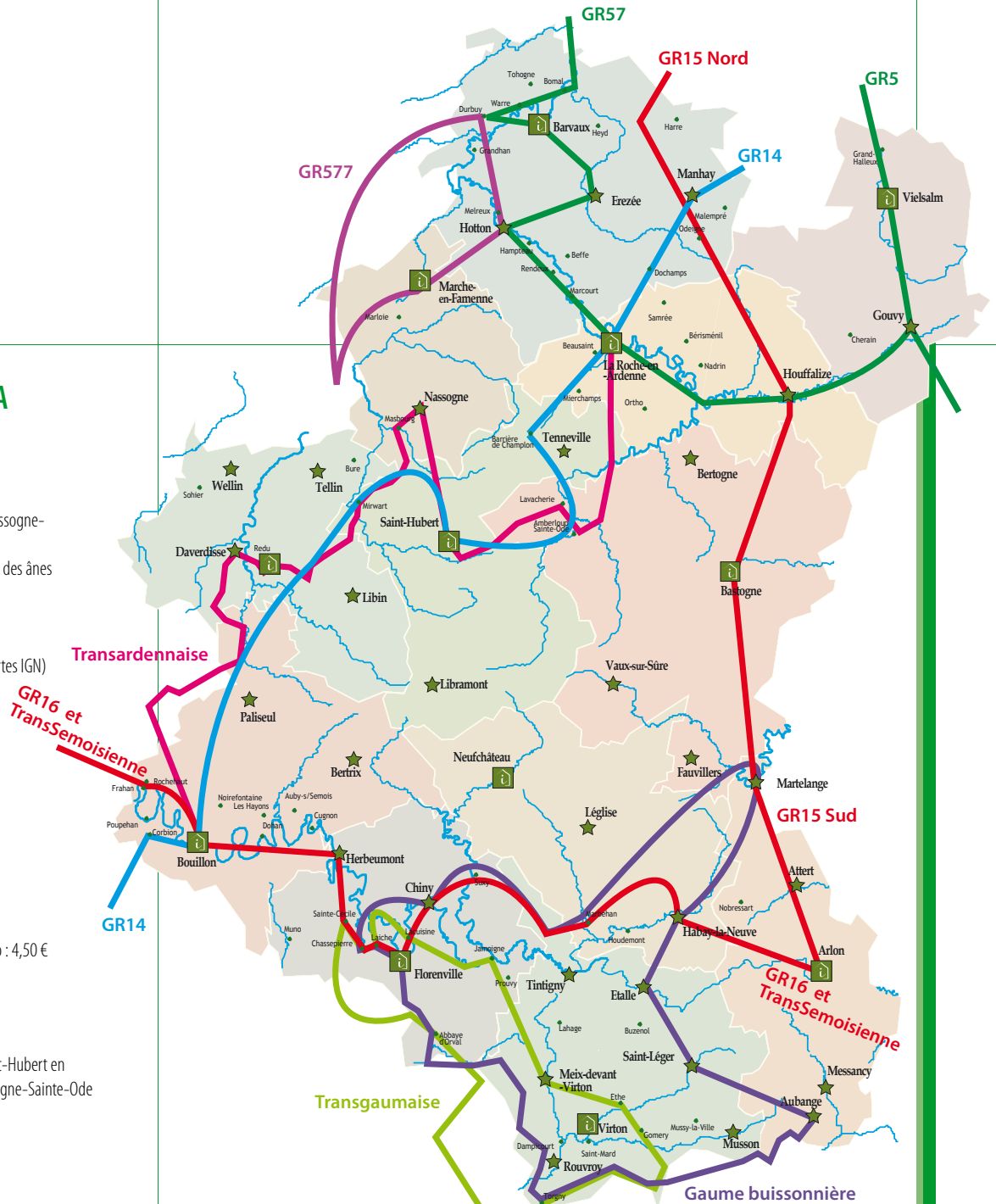
www.europaventure.be

contact@europaventure.be

ou contact@gta.be

Maison de la Randonnée GTA Belgique ASBL

N° 367-0223200-56 de La Maison de la Randonnée



Les grands itinéraires

La Gaume buissonnière

La Gaume buissonnière, un circuit de 206 km à découvrir, entre le 1^{er} mars et le 15 septembre de préférence, qui sillonne la Gaume par ses chemins champêtres et forestiers principalement. Randonnée « buissonnière » car elle fugue, de temps à autre, en France et en Ardenne.

Vous découvrirez la Gaume, pays très séduisant, riche d'un sol chaud, de paysages alternant de fières frondaisons et de prairies verdoyantes qu'inonde le soleil. Chemin faisant, vous irez à la rencontre de son histoire étroitement liée aux cuestas qui la traversent. Témoins de son passé aux multiples facettes : les anciennes forges et leurs étangs d'eau pure, le musée rural de Montquintin, le parc archéologique de Montauban...

Riches de l'accueil de « ses gens », la Gaume buissonnière, c'est aussi tailler un brin de causette à la table d'une auberge ou au détour d'un buisson car les Gaumais sont aussi chaleureux que leur terroir.

En fonction de votre forme ou de votre expérience de la randonnée, vous pourrez la parcourir en plusieurs jours, par étapes de 20, 25, 29, 35, 40 ou 50 km. Les étapes sont prévues en fonction de possibilités d'hébergement à l'hôtel, en chambre d'hôtes, en gîte ou au camping. Une liste des opportunités de logements sur le parcours vous sera fournie par les organisateurs (voir ci-dessous) mais il vous incombe d'effectuer les réservations vous-même, en fonction de votre rythme de randonnée.

Cet itinéraire est décrit dans un topo-guide vendu au prix de 7,50 € + 2 € (frais d'envoi en Belgique) ou 4,50 € (frais d'envoi à l'étranger) accompagné d'un fascicule « Hébergement » gratuit reprenant toutes les informations complémentaires utiles.

Syndicat d'Initiative d'Aubange

tél. : +32 (0) 63 38 86 54

si-aubange@skynet.be

Club de marche « La Fourmi »

tél. : +32 (0) 63 38 36 21

pierre.mazuyjean@skynet.be



La TransSemoisienne

177 Km traversant le bassin de la Semois, de sa source à Arlon jusqu'à la confluence avec la Meuse à Monthermé.

Trois topo-guides : piétons, cyclistes, trafic lent (attelage)

Prix topo-guide « piéton » : 8 € (port non compris)

Topo-guide « vélo » et « trafic lent » : gratuit

Disponible au Contrat de Rivière Semois

Jérôme Lobet- FUL

Avenue de Longwy, 185 - B-6700 Arlon

Tél. : +32 (0) 63 23 08 51-jlobet@ulg.ac.be

Envoi par courrier sur demande



Nouvelle carte en vente dans les Maisons du Tourisme de Semois entre Ardenne et Gaume, d'Arlon et de Bouillon ainsi que dans les Syndicats d'Initiative de la Semois :

7,50 € (port non compris)

(Adresses en fin de brochure)



«Cinq jours sur la TransSemoisienne»

du 19 au 23 août 2009

à pied, en vtt, à cheval ou en attelage

Voir l'agenda en page 20.

Le chemin des Pèlerins, étape de Suxy à Orval

Bien avant l'ère chrétienne, la «Voie d'Ardenne», chemin de pèlerinage, traversait l'Ardenne (Liège) et menait en Champagne (Vitry-le-François). Il reliait alors deux voies des Chemins de Compostelle.

Désireux de rouvrir ce chemin, l'asbl «Défense de la Semois» s'est attelée à repérer le tracé sur le terrain, l'aménager et le baliser.

Le premier tronçon va de Suxy à Villers-devant-Orval et traverse soit Martué (25,5 km), soit Moyen (20 km). Topofiche gratuite «Via Arduina» disponible à la Maison du Tourisme de la Semois entre Ardenne et Gaume»

Tél. : +32 (0) 61 31 12 29

«Le Chemin des Pèlerins»

M.Laurent - Martué, 40 - 6821 Florenville

Tél. : +32 (0) 61 31 30 82

lechemindespelerins@gmail.com



Les randonnées organisées

Tour Opérateurs spécialisés dans la randonnée

Europ'Aventure

Voyages et randonnées au rythme de vos pas

Organisation de séjours à thème, suivant différentes disciplines (pédestre, vtt, vélo, marche nordique, course à pied, autotour Ardenne Bike Tours), avec réservation des hébergements, avec transport des bagages, location de vélos ou VTT, transferts, guides GTA, cartes IGN, road-book/topo-guide GTA... Tour operator incoming et outgoing.

Randonnée en liberté ou avec accompagnateur - de 2 à 7 jours
Rando vtt ou marche nordique avec guide diplômé Adeps ou L.F.M.N.

En partenariat avec la Maison de la Randonnée - GTA Belgique asbl, spécialisé dans
- la conception et le balisage d'itinéraires de randonnée en Ardenne et en Gaume, l'édition de guides et de road-books adaptés aux disciplines choisies.
- les voyages de randonnées, toutes disciplines confondues (pied, vtt, vélo, cheval, course à pied, ...). Organisation d'activités temporaires - marche, challenge vtt, les randonnées GTA en Ardenne et en Gaume.

Europ'Aventure

Tour-operator, Lic A 1660

Sprimont, 41- B-6680 Sainte-Ode

Tél. : +32 (0) 61 68 86 11

www.europaventure.be

contact@europaventure.be ou contact@gta.be

Maison de la Randonnée - GTA Belgique ASBL

N° 367-0223200-56 de La Maison de la Randonnée

Trek Aventure

Les Pieds sur Terre, L'Aventure au Coeur

Spécialiste du voyage à pied, Trek Aventure vous propose de découvrir, en suivant des chemins secrets et peu fréquentés, l'Ardenne et les haut-lieux qui ont fait la renommée de cette région riche de superbes vallées, de magnifiques forêts ou de plateaux aux paysages pittoresques. Au gré de parcours variés de 4 à 7 jours et selon les formules choisies, vous vivrez en bivouac une proximité intense avec la nature ou apprécierez un accueil chaleureux dans des gîtes charmants ou des hôtels confortables.

Trek Aventure

Tour-operator, Lic A 1350

Rue du Sablon 177 - B-6600 Bastogne

Tél.: +32 (0) 61 24 04 24

Gsm : +32 (0) 496 21 67 66

info@trekaventure.be

www.trekaventure.be



De nombreuses associations proposent des journées ou des week-ends de randonnées.

De quoi partager de bons moments en groupe tout en découvrant des circuits hors des sentiers balisés. Les guides sont expérimentés et passionnés

Leur agenda se trouve sur notre site internet.

Les rendez-vous « marche » de week-end

Marches de 5, 10, 15 et 20 km balisées, non guidées

Agenda établi pour toute une année.

- l'ADEPS : www.adeps.be

- la Fédération Francophone Belge des Marches Populaires
www.ffbmp.be

Vous recherchez un guide Découverte-Nature ?

Pour préparer avec vous un circuit «à la carte», des guides spécialisés sont à votre disposition. Une base de données de guides est accessible sur notre site internet.

www.luxembourg-tourisme.be

Les rendez-vous nature en 2009

Marche européenne du Souvenir et de l'Amitié (MESA) du 24 au 27 juin

Créée en 1967 par le 3^{ème} Bataillon de Chasseurs Ardennais, la Marche du Souvenir (MS) était un exercice militaire organisé dans le cadre des fastes de l'unité. Il avait pour but de parcourir les lieux de combats de la ligne de défense des Chasseurs Ardennais en Mai 1940. En 1968, le nouveau Chef de Corps obtenait l'autorisation de sa hiérarchie d'organiser la marche fin mai et d'y inviter d'autres unités militaires, des officiers de réserve et des civils.

Aujourd'hui, le nombre de villes-étapes varie selon les itinéraires empruntés. Les monuments honorés ou lieux de recueil sont encore plus nombreux. Le nombre de marcheurs civils a de loin dépassé celui des militaires. Les enfants ont fait leur apparition et profitent des itinéraires pour apprendre l'histoire. Chaque ville-étape est mise à l'honneur chacune à son tour d'année en année et de nombreuses manifestations y sont organisées.

Camp Roi Albert - Tél. : +32 (0)84 32 60 17
srt.mesa@scarlet.be - www.marche-mesa.be

Les Randonnées GTA en Ardenne du 13 au 17 août en Gaume du 24 au 28 août

Promenades guidées journalières avec dégustations des produits du terroir. Sur réservation.

En Ardenne et en Gaume :
Mr Denis Jusseret -Tél: +32 (0)61 68 86 11
contact@europaventure.be - www.europaventure.be
En Gaume :
Maison du Tourisme de Gaume -Tél.: +32 (0)63 57 89 04
mtg@soleildegaume.com - www.soleildegaume.com

Cinq jours sur la TransSemoisienne du 19 au 23/08

Randonnée pour cavaliers, attelages, VTT et marcheurs. Départ le jeudi 20/08 de Dohan et arrivée le 23/08 à Herbeumont. Sur réservation.

M.Laurent - Tél.: +32 (0)61 31 30 82
Mme L.Wargnies Tél.: +32 (0)63 22 87 34
lwargnies@yahoo.com
lagaumette@skynet.be - www.lagaumette.be

La Provinciale Marathon Nature à Mirwart (Saint-Hubert) le 13 septembre

En 2008, six départements de l'Institution provinciale de Luxembourg belge ont uni leurs forces et compétences pour organiser un « trail » ou marathon-nature dans la superbe région de Mirwart, près de Saint-Hubert.

Les deux boucles de « La Provinciale », une de 21 km pour le semi et une autre de 21 km (qui s'offre un tour dans le Musée de plein air du Fourneau Saint-Michel) pour atteindre la distance mythique du marathon, seront inchangées en 2009 suite aux demandes des participants séduits par la première édition. Randonnées VTT et joggings de 5 et 10 km sont au programme du samedi 12. Des courses pour enfants et des marches gratuites dans le Domaine de Mirwart sont prévues le dimanche 13.

Fédération touristique du Luxembourg belge
Pascal Willems : Tél.: +32 (0)84 41 02 05
info@laprovinciale.be - www.laprovinciale.be

Epreuves similaires

la Bouillonnante - le 28 avril

www.la-bouillonnante.org

le Marathon Nature -La Roche - le 6 juin

www.coeurdardenne.info/marathon

le Trail Festival Chiny - le 4 juillet

www.festival-trail-chiny.be

Week-end des Paysages les 26 et 27 septembre

Durant deux jours, les plus beaux paysages de la province de Luxembourg se mettront sur leur trente-et-un pour accueillir le touriste. En participant aux diverses animations culturelles, folkloriques, gastronomiques... le public sera amené à découvrir et apprendre à connaître, seul ou en famille, toutes les richesses naturelles de notre belle région.

Une nouvelle initiative de notre Fédération Touristique.

Fédération touristique du Luxembourg belge
Adélaïde Delberghe : Tél.: +32 (0)84 41 02 09
a.delberghe@ftlb.be

D'autres dates sur
www.luxembourg-tourisme.be



La nature pour tous



Handi-Rando

Bernard LEGRAND
Tél.: +32 (0)81/21.11.45
bernard@handi-rando.com
www.handi-rando.com

Marche du Souvenir et de l'Amitié

au départ de La Roche-en-Ardenne - 4 X 15 km - du 24 au 27 juin 2009

Séjour à la Ferme Jacobs

Croix Scaille (Gedinne) avec une descente de Semois en barques du 6 au 10 juillet 2009

Ferme des bisons à Orchimont

du 05 au 06 août

Randonnées avec ânes

gîte de Saint Ode du 24 au 25 octobre 2009

Bechefa - Vielsalm

Difficile : accessible uniquement à des personnes en voiturette avec propulsion électrique ou en voiturette à pousser et accompagnée de 2 aidants.

Les Tailles - Vielsalm

2,9 km - Promenade sportive mais exceptionnelle pour l'observation de la faune.

La boulaie tourbeuse du Rouge Poncé - Saint-Hubert

± 1 km, aisé, sur caillebotis, très facile.

Près de Saint-Hubert, la boulaie tourbeuse du Rouge Poncé est une lande au cœur de la forêt, classée réserve naturelle. Un garde forestier peut guider sur demande.

La Masblette - Saint-Hubert

2,5 km en boucle, moyenne à difficile (deux accompagnateurs souhaitables)

Au départ du Fourneau Saint-Michel, vous découvrirez la vallée de la Masblette. Le parcours comporte des panneaux didactiques «forêt» et s'achève par un arboretum de résineux exotiques. Circuit parfois fermé en période de chasse.

Bois du Defoy - Paliseul (Carlsbourg)

4,6 km - Assez difficile (empierrement) pour l'accompagnateur. Jolie promenade en forêt ardennaise

La Roche à l'Appel - Muno

6,140 km - difficile pour l'accompagnateur vu la longueur.

Entre la Semois et l'Antrogne

à Herbeumont

Aller/retour de +-2 km en bords de Semois - facile

Prouvy - Chiny

Boucle de 4 km, difficulté moyenne.

A entreprendre aux heures fraîches, cette promenade sur route et chemin forestier longe l'antique chaussée romaine Reims-Trèves. Flore variée et beaux arbres l'agrémentent.

Chiny, le pont saint-Nicolas

Aller/retour - 5 km, difficulté moyenne.

De l'amont du Moulin Cambier, vous suivrez la Semois accompagné d'une jolie variété d'arbres (guide édité par le SI) jusqu'à une passerelle où sont stationnées les barques bleues des «Passeurs réunis».

S'impregnier de nature et d'histoire est une voie pour repousser, redessiner sans cesse son horizon. C'est, sinon un besoin, un droit de chacun. . .

Afin de permettre l'accès de sites naturels aux personnes à mobilité réduite, une collaboration a été mise en place ces dernières années impliquant la Région Wallonne, par sa Division de la Nature et des Forêts, divers organismes gestionnaires, des naturalistes, des organisations forestières ainsi que des associations vouées à élargir l'horizon des personnes handicapées (Handi-Rando, Différences).

Baptisé «Accessibilité Nature», ce vaste projet s'occupe d'inventorier les sites accessibles ou aménageables, d'en adapter la signalétique et de développer l'accompagnement sur le terrain.

Les promenades existantes sont détaillées sur le site

http://environnement.wallonie.be/dnf/dcnev/acces_nature

La Vallée de Laclaireau - Virton

Aller/retour de 4,4 km, difficulté moyenne.

Dans le revers d'une «cuesta» lorraine, le ruisseau de Laclaireau et ses affluents ont creusé de profondes vallées, site jadis de forges florissantes (vestiges).

La Vallée du Rabais - Virton

± 4 km, difficulté moyenne.

De «la Bouillonne», où l'eau sort du sable à l'ombre des aulnes, cette randonnée emmène via une digue d'étang à l'ancien ermitage du Bonlieu, puis à d'intéressants biotopes : deux anciennes carrières et les étangs, idylliques, d'une ancienne pisciculture.

La Croix Vierge-Jacques - Virton

2 km, difficulté moyenne.

De la croisée de chemins jadis fréquentés, vous gagnerez, sur un chemin de cailloux, un plateau boisé de hêtres. Vous apprécierez la flore des sous-bois, baigné de chants d'oiseaux.



Forfaits

La Mise au vert en hôtel de charme ***

3 jours/ 2 nuits
A partir de 280 € /pers.

« La forêt n'est pas interdite mais elle se mérite »[®], Richard, le guide nature de l'hôtel sera votre pisteur durant cette escapade. Il vous éblouira de ses connaissances sur la forêt et vous fera vibrer d'émotion en parcourant des paysages uniques. Si la chance vous sourit, vous frémirez aux abois du gibier.

Programme de la journée en forêt :

10 h : départ de l'hôtel pour un parcours de +/- 8 km. Présentation, par le guide, de la faune, de la flore, de la géologie et de l'histoire de la région.

13 h : rendez-vous dans un pavillon de chasse au cœur de la forêt, apéritif, soupe ardennaise, grillade 5 viandes et crudités, vins, eaux, café.

15 h 30 : départ vers l'hôtel, trajet de +/- 3 km.
Vers 16 h : arrivée à l'hôtel.

Prix : 280 €/ pers. sur base d'une chambre double
Suppl. single : 50 €

Le forfait comprend : 2 nuitées, 2 petits déjeuners, 2 menus dégustation le soir, le repas en forêt ; la journée guidée (pour 6 personnes au moins).

Le forfait ne comprend pas : les boissons et dépenses personnelles, le supplément de 25 € par personne, si la journée doit être organisée pour moins de 6 personnes.

Validité : toute l'année 2009 (hors chasse exceptionnelle), tous les week-ends. En semaine, sous réserve.

Autres forfaits proposés :

« A la rencontre de l'Ardennais », aventure équestre, brame du cerf, etc. : consulter le site internet

hôtel ***



E3

Les organisateurs déclinent toute responsabilité en cas d'accident , de perte d'objets ou de vol. Assurances indispensables.

Les 7 fontaines d'Awenne

Le restaurant gastronomique de
l'Auberge du Sabotier
Grand'rue, 21 - B-6870 AWENNE (Saint-Hubert)
Tél. : +32 (0)84 36 65 23 (hôtel)
ou +32(0)84 36 65 04 - Fax : +32 (0)84 36 63 68
aubergedusabotier@skynet.be
www.lauberge-du-sabotier.be

Un kilomètre à pied

Le Val de l'Aisne

Des sources au confluent

3 jours / 2 nuits
à partir de 220€ / 2p ers.

Pour les amoureux de la nature, randonnée pédestre de 40 km tracée par un guide nature. Suivant, au plus près le cours de cette rivière torrentueuse, elle mène, en deux jours, les randonneurs de la Fagne du Pouhon (Odeigne 640 m) où l'Aisne prend sa source à Bomal où elle se jette dans l'Ourthe (130 m). Elle traverse des villages et des sites pittoresques de l'Ardenne belge.

J1 : arrivée à Aisne (Durbuy) dans l'après-midi. Drink de bienvenue. Logement en chambre d'hôtes 4 épis.
J2 : petit déjeuner. Transport vers le lieu de départ (Odeigne), randonnée de 17 km jusqu'à Erezée. Retour à Aisne.
J3 : petit déjeuner. Transport vers le lieu de départ (Erezée), randonnée de 23 km jusqu'à Bomal.

Prix : 220 € / 2 pers.

Nuit supplémentaire : 65 € / 2 pers.

Promotion : 3^{ème} nuit gratuite pour une arrivée le dimanche, le lundi ou le mardi,

Le forfait comprend : 2 nuits et 2 petits déjeuners en chambre d'hôtes 4 épis, les transports aux lieux de départ (votre voiture sera amenée aux lieux d'arrivée des étapes), les casse-croûte des deux jours de randonnée, le prêt d'une carte IGN et d'un topoguide détaillant le parcours et contenant les informations sur les sites traversés, les fichiers GPS du parcours.

Le forfait ne comprend pas : les repas du soir (nombreux restaurants à proximité), les dépenses personnelles, le GPS (possibilité de location).

Validité : toute l'année 2009 sauf éventuellement en période de chasse (d'octobre à décembre).

Remarques : Ce programme s'adresse à des randonneurs confirmés



B5

Chez Tante Alice

Marie France et Didier Lardot-Lesage
Aisne, 52
B-6941 HEYD (Durbuy)
Tél. : +32 (0)86 21 29 40
info@cheztantealice.be
www.cheztantealice.be

Entre Semoy française et Semois belge

6 jours / 5 nuits / 5 jours de randonnée
A partir 620 € / pers.

Randonnée accompagnée

Né du plissement hercynien, il y a 500 millions d'années, le massif ardennais façonna les somptueux paysages des vallées de la Meuse et de la Semoy. En haut de ces panoramas, la véritable Ardenne est là, troublante et rude. Cette variété exceptionnelle de paysages surprend et enchante le randonneur. En 5 jours de randonnée, on parcourt au gré des cours d'eau plusieurs pays : la haute vallée de la Meuse et de la Semoy française, la Semois belge et le Pays Sedanais, une mosaïque de régions aux paysages bien différents.

Randonnée itinérante en boucle en hôtels ** (+/- 5h de marche/jour)

J1 : Arrivée et accueil à Hautes Rivières
J2 : Hautes Rivières - Vresse par Orchimont 15 km
J3 : Vresse - Corbion toujours en suivant la Semois 17 km
J4 : Nous quittons la Belgique pour Sedan 18 km
J5 : St Menges - Charleville 20 km
J6 : Charleville - Hautes Rivières 18 km

Prix : 620 € / pers (sur une base de 5 participants)

Supplément single : 135 €

Réduction de 50% pour enfant -12 ans logeant dans la chambre des parents.

Le forfait comprend : la nourriture et l'hébergement en pension complète, les frais d'organisation et d'encadrement, le transport des bagages.

Le forfait ne comprend pas :

le transport jusque sur place, le ticket SNCF Charleville-Monthermé du J6 (+/- 3,60 € - tarif 11/2008), les boissons et dépenses personnelles, l'équipement individuel, l'assurance annulation, l'assurance Assistance-Rapatriement-Frais de recherche et secours.

Validité : du 01/03/2009 au 01/10/2009, arrivée chaque vendredi soir.

Autres forfaits proposés :

Formule « en liberté » en 6 jours à 480 €.

Vallée de la Lhomme

2 jours / 1 nuit
A partir de 95 € / pers.

Sur les traces légendaires de « Marie Gobaille »

Considérée par beaucoup et depuis longtemps, comme l'un des plus beaux parcours en Belgique, cette randonnée, au cœur de l'Ardenne profonde collectionne de très nombreux atouts. Au départ de l'hôtel, trajet en train de la gare de Poix-Saint-Hubert vers Grupont. Collation de mise en forme à « l'ancienne grange ». Remontée de la Lhomme, rivière encaissée sinueuse et poissonneuse vers le gué de Mirwart et découverte d'un très beau village ardennais. Contournement du château du XVI^e siècle, véritable nid d'aigle au-dessus de la vallée. Découverte des étangs et de l'ancienne glacière du château. Site légendaire du rocher de « Marie Gobaille » (rivalité médiévale). Découverte des anciennes centrales hydroélectriques (barrages et canaux). Bunker (1940). Château de Poix.

J1 : Arrivée à l'hôtel vers midi. Installation.

J2 : Petit déjeuner, départ de la randonnée (12 km 900, accessible à tous) à 13 h 06 (gare de Poix - train vers Grupont, trajet de 8 minutes - autre départ 15 h 06).

Le forfait comprend : le trajet en train (2 départs possibles l'après-midi), la collation à « l'ancienne grange » à Grupont, 1 nuitée en chambre/ bain/ douche, 1 petit-déjeuner, 1 repas de « terroir » 4 services à l'hôtel (apéritif offert), le prêt du GPS contenant l'itinéraire de la randonnée, cartes topographiques plastifiées, documentation touristique.

Le forfait ne comprend pas : les boissons et dépenses personnelles, le déjeuner ou le lunch packet sur demande du J1, l'accompagnement d'un guide (possible sur demande).

Validité : du 1^{er} avril au 31 décembre 2009, départ chaque jour sous réserve de disponibilité.

Autres forfaits proposés : VTI, vélo électrique. ...

Consulter le site internet.

hôtel ***

F3

Le Val de Poix

Jacques Bourdon, Events manager
Rue des Ardenes, 18,
B-6870 POIX-SAINT-HUBERT
Tél. : +32 (0)61 61 13 29
events@levaldepoix.com
www.levaldepoix.com

Un kilomètre à pied

Les balades du château

3 jours / 2 nuits
A partir de 106,40 € /pers.

Le domaine de Villers-Sainte-Gertrude est un village de gîtes familiaux situé dans un parc de 4 ha au centre du village. Le château du XVII^e siècle abrite deux restaurants ainsi qu'une taverne. Autour du château, un arboretum recense une cinquantaine d'espèces d'arbres différents dont un séquoia et un hêtre pleureur centenaires.

Les balades à thème ont lieu une fois par mois (consulter le calendrier sur le site internet), elles sont animées par des guides nature confirmés. Elles apportent bien entendu des informations mais aussi des manières de découvrir et d'apprécier la nature.

J1 : Vendredi : arrivée à partir de 17 h 00. Verre de bienvenue offert à la taverne du Domaine + menu 3 services au sein du restaurant « Le Noirbroka ».

J2 : Samedi : 9 h 00 : petit déjeuner. De 10 à 12 h : balade guidée à thème. Après-midi libre : possibilité de visiter Durbuy « la plus petite ville du monde » ou renseignements sur les autres activités disponibles, au bureau d'accueil. 19 h 00 : dîner au restaurant.

J3 : Dimanche : 9 h 00 petit déjeuner : possibilité de parcourir une balade balisée du Domaine ou de faire un tour à la célèbre « petite batte » de Bomal avant de reprendre la route.

Le forfait comprend : 2 nuitées dans une chambre située dans le bâtiment « la Ferme », 2 petits déjeuners, un menu trois services, 1 lunch et 1 dîner au restaurant du Domaine « le Noirbroka », la balade guidée, la carte des promenades pédestres au départ du château.

Le forfait ne comprend pas : les boissons et dépenses personnelles, les déplacements hors du domaine.

Validité : toute l'année 2009, un week-end par mois (consulter le site Internet du domaine pour les dates des balades à thème).

B5

Rando Nature dans la vallée de la Semois

3 jours / 2 nuits
A partir de 200 € /pers.

Si vous aimez ou souhaitez découvrir la vallée de la Semois, ses agréables promenades en forêt tout en profitant de la gastronomie régionale, cette escapade est faite pour vous !

J1 : Arrivée au début de l'après-midi à l'Hôtel « les Roches Fleuries » à Frahan. Prise de contact avec le guide nature et petite randonnée de mise en jambes aux abords du village.

J2 : Après le petit déjeuner, vers 10 h 30, départ pour une randonnée vers Corbion et visite du musée du tabac.

J3 : Départ vers 10 h 30 pour la balade des échelles et visite de l'agrimusée de Rochehaut. Retour à l'hôtel vers 16 h et départ.

Le forfait comprend : l'accompagnement d'un guide nature, 2 jours et demi, 2 nuitées en chambre tout confort/ 2 petits déjeuners/ 3 pique-niques/2 repas du soir, la visite du musée du tabac à Corbion et de l'agrimusée à Rochehaut.

Le forfait ne comprend pas : les boissons et dépenses personnelles, le supplément single : 22 €.

Validité : année 2009, du lundi au mercredi, hors congés scolaires en Belgique, dates précises à consulter sur le site internet.

Autres forfaits proposés : consulter le site internet

hôtel ****



H1

Vallée de la Haute Sûre et Forêt d'Anlier

4 jours/3nuits/ 4j ours er andonnée
A partir de 375 € /pers.

Randonnée accompagnée

Cette randonnée nous plonge directement dans l'une des régions les plus préservées de Wallonie. Ce parc protège l'habitat de la cigogne noire, de la loutre ou de la fauvette babillarde mais également de très rares espèces de la flore des Ardennes dont le succise des prés, le carex ou la tourbière basse.

Randonnée itinérante en boucle en hôtel ** et chambres d'hôtes (+/- 5h de marche/jour)

J1 : rendez-vous à Bastogne. Bastogne - Remoiville, le plateau ardennais, nuit en hôtel ** ;

J2 : Remoiville - Wisembach , du plateau au massif forestier, nuit en chambre d'hôtes ;

J3 : la Forêt d'Anlier, nuit en chambre d'hôtes ;

J4 : vallée de la Sûre et de la Strange et retour vers Bastogne.

Prix : 375 €/pers (sur une base de 5 participants)

Supplément single : 81 € - Réduction enfant -12 ans logeant en chambre des parents : 50 %

Le forfait comprend : la nourriture et l'hébergement en pension complète, les frais d'organisation et d'encadrement, le transport des bagages.

Le forfait ne comprend pas : les transports jusqu'au point de rendez-vous du départ du J1, les boissons et dépenses personnelles, l'équipement individuel, l'assurance annulation, l'assurance Assistance-Rapatriement - Frais de recherche et secours.

Validité : du 01/04/2009 au 01/10/2009, tous les samedis matin.

Autres forfaits proposés : formules « Pur Week-end rando Forêt d'Anlier » avec un guide-accompagnateur ou « en liberté » en 3 jours à partir de 199 €.

Domaine de Villers-Sainte-Gertrude ASBL

Rue du Millénaire, 1
B-6941 VILLERS-SAINTE-GERTRUDE (Durbuy)
Tél. : +32 (0)86 49 95 31
Fax : +32 (0)86 49 94 07
contact@villers.info
www.villers.info

Cap Nature

SPRL 13ZENLF
Rue Jules Delogne, 17 - B-6880 BERTRIX
Tél. : +32 (0)488 28 58 20
Fax : +32 (0)61 27 15 53
info@capnature.org
www.capnature.org

Trek Aventure (Lic.A1350)

Rue du Sablon, 177 - B-6600 BASTOGNE
Tél : +32 (0) 61 24 04 24
Fax : +32 (0) 61 24 04 20
Gsm : +32 (0) 496 21 67 66
info@trekaventure.be
www.trekaventure.be

De gîte en chambre d'hôte en Ardenne

5 jours/ 2 nuits
à partir de 216 € /pers.

Circuit pédestre itinérant

Le circuit débute à Anlier, petit village pittoresque ardennais situé au cœur de la forêt légendaire du même nom. Il emmène ensuite le marcheur à Léglise, petit village très ancien dont l'univers a toujours été essentiellement agricole puis à Wisembach, petit village également situé au cœur du parc naturel de la Haute-Sûre, à l'orée de la forêt avant de revenir au point de départ.

J1 : dès 15h : arrivée au gîte rural 2 épis "Non loin de l'Arlune" à Anlier.

J2 : Anlier - Léglise (16 km) - Logement en chambre d'hôtes 3 épis "La Cascatelle" à Thibessart.

J3 : Léglise - Wisembach (19km) - Logement en chambre d'hôtes 3 épis «La Gorence» à Wisembach

J4 : Wisembach - Anlier (19km) - Logement au gîte rural "Non loin de l'Arlune" à Anlier

J5 : "Randonnée de l'Arlune" à Anlier (boucle 11km) - Départ du gîte pour 15h.

Le prix/personne en chambre double :

- du lundi au vendredi : 216 €

- du jeudi au lundi: 251€

Le forfait comprend : le transport des bagages, l'hébergement simple au gîte rural, l'hébergement en demi-pension en chambre d'hôtes, un livret de route (road-book) détaillé avec cartes, l'assistance logistique et technique.

Le forfait ne comprend pas : les boissons et dépenses personnelles, les pique-niques 9,50 € /pers./jour.

Validité : toute l'année 2009.

Autre forfait proposé : " l'Ardenne, pays de légendes" à consulter sur le site internet.



H6



E6

Non loin de l'Arlune

Jacques et Danielle Deom-Jacob

7, rue de Maou - B-6721 ANLIER

Tél. : +32 (0)63 42 33 46

Gsm. : +32 (0)476 94 75 85

info@arlune.be

www.arlune.be

A l'orée des bois...

en gîte Panda à Givry

Week-end, midweek ou semaine
A partir de 138 € /6 pers.

Pour vous ressourcer, profitez de cette possibilité de séjour dans une ferme isolée, à l'orée des bois, en pleine nature, dans une propriété de 15000 m².

Vous serez invités à découvrir la propriété : jardin et bois naturels, prairie sauvage, animaux (moutons, âne), applications d'économies d'énergie (panneaux solaires, puits artésien, lagunage, chaudière à pellets) mais aussi à partir à la découverte des traces d'animaux et observation du gibier (à disposition : jumelles, guides sur la faune et la flore).

En fonction des saisons, votre hôte vous conviera à partir à la découverte de la cigogne noire, des castors, des champignons, ...

Le forfait comprend : la location du gîte (prix en fonction de la longueur du séjour et de la saison, jusqu'à 405 €/6 pers.).

Le forfait ne comprend pas : les repas, les boissons, les charges, le nettoyage, la garantie locative.

Validité : toute l'année 2009.

Remarques :

la propriété comporte deux gîtes Panda (WWF) pouvant héberger chacun 5 à 6 personnes. Possibilité de jumeler la location pour héberger 10 à 12 personnes.

La Transgaumaise à pied

Avec transport des bagages

7 jours/6 nuits
à partir de 544 € /pers.

Une randonnée en boucle de 140km au départ de Virton en passant par la Lorraine française via Montmédy et Avioth en passant par Orval et Florenville.

J1 : accueil à Virton,

J2 : Virton - Torgny : 27 km

J3 : Torgny - Montmédy : 25 km

J4 : Montmédy - Orval : 21 km

J5 : Orval - Sainte-Cécile : 20 km

J6 : Sainte-Cécile - Izel : 21 km

J7 : Izel - Virton : 25, 5 km

Le forfait comprend : le transport des bagages, 6 nuitées en hôtels**/**** et en chambre d'hôtes 4 épis en demi-pension, le guide GTA et les cartes.

Le forfait ne comprend pas : les boissons et dépenses personnelles, les pique-niques.

Validité : toute l'année 2009

Prix /personne en chambre double:

- 544 € avec transport des bagages

- 468 € sans transport des bagages

Réduction pour les groupes.

Remarques :

départ possible à partir d'une personne, à partir de 2 nuitées, dates à votre convenance, accès en train possible.

Autres forfaits proposés : diverses offres à découvrir sur le site internet.

Europ'Aventure (Lic.A1660)

Denis Jusseret (Concepteur)

Sprimont, 41 - B-6680 SAINTE-ODE

Tour-operator incoming - Membre du Fonds

de garantie des agences de voyages

Tél. : +32 (0)61 68 86 11

contact@europaventure.be

www.europaventure.be

Un kilomètre à pied

Séjours rando à Bouillon, en Auberge de Jeunesse

2 jours / 1 nuit
A partir de 58 € / pers.

Petits ou grands groupes trouveront à l'Auberge de Jeunesse de Bouillon, un accueil « jeune » et familial. Idéalement située face au Château de Bouillon, avec une vue imprenable sur la Semois, cette Auberge de Jeunesse compte 170 lits, de quoi réunir tous vos anciens copains de classe, votre club de randonneurs. L'idée maîtresse : découvrir la Semois ardennaise.

J1 : Arrivée : 9 h 00 : accueil par le guide qui vous indiquera vos chambres, initiation à la randonnée et instructions avant le départ. 10 h 00 : départ. 12 h 00 : pique-nique (que vous aurez emporté de chez -vous).

De 13 h 30 à 18 h 00 : randonnée de +/- 15 km .

De 18 h 30 à 19 h 00 : repas du randonneur : le Canada aux roussets (apéritif compris). Soirée libre.

J2 : Petit déjeuner. 10 h 00 : visite du château de Bouillon et spectacle de fauconnerie.

12 h 00 : pique-nique (fourni par l'Auberge).

De 13 h 30 à 18 h 00 : initiation au tir à l'arc. Départ.

Le forfait comprend : 1 nuitée, le repas du soir, un petit déjeuner, le pique-nique du 2^{ème} jour, la location des draps, le guidage, l'entrée au château, l'initiation au tir à l'arc.

Le forfait ne comprend pas : les boissons et dépenses personnelles.

Validité : toute l'année 2009, dates précises à consulter sur le site internet de l'auberge de jeunesse.

Attention : règlement spécial, propre aux Auberges de Jeunesse.



H2

Gîtes de la Clairière

Séjour passion

minimum 2 nuits
A partir de 170 € / 6 pers.

En Ardenne, dans le Parc Naturel de la Haute Sûre / Forêt d'Anlier, Dame Nature cache bien des trésors; qu'ils soient verts ou bleus, à vous de les découvrir avec la propriétaire du gîte (guide Nature -Environnement) qui vous conviera, durant votre séjour, à une balade (4 heures environ) : la forêt d'Anlier, ses mystères et ses défis ; les fourmis travailleuses et ô combien prêcheuses; le monde étrange d'une mare; les plus vieilles roches du monde; sauvons les moules perlées. . .

Vous tomberez sous le charme de la quiétude d'une vieille ferme ardennaise restaurée par des passionnés de l'authentique .

Le forfait comprend : location d'un gîte de caractère 3 épis (max 6 pers.), carte de promenades et brochures diverses.

Le forfait ne comprend pas : les repas, les boissons, les charges : électricité/ chauffage/ eau : à partir de 9 € /nuitée, les suppléments possibles : sac de pellets (7 €/15 kg) ; nettoyage : 38 € ; animal de compagnie : 25 €/séjour ; literie : 5 € pour lit 1 pers, 10 € pour lit 2 pers.

Validité : toute l'année 2009 en dehors des périodes de vacances scolaires belges (Haute saison + Pâques + Carnaval).



H6

Auberge de Jeunesse de Bouillon

Route du Christ, 16,
B-6830 BOUILLON

Tél. : +32 (0)61 46 81 37

Fax : +32 (0)61 46 78 18

bouillon@laj.be

www.laj.be

Gîtes de la Clairière - Ardenne

Frédéric et Annie Son-Leroy

Rue Albert 1^{er}, 51

B-6860 LOUFTEMONT (Habay)

Tél. : +32 (0)63 42 44 50

info@gites-clairiere-ardenne.be

www.gites-clairiere-ardenne.be

Les promenades balisées



Le territoire du Luxembourg belge se prête magnifiquement aux grandes randonnées de plusieurs jours mais n'oublions pas que depuis plus de cinquante ans les syndicats d'initiative tracent, balisent et entretiennent des itinéraires pédestres principalement destinés à Monsieur « Toutlemonde » et à sa petite famille.

Partir en promenade, se laisser porter par le besoin de nature, de découverte, de sensations, de nécessités vitales comme : respirer, bouger, se dépenser... le retour à la nature nous a fait redécouvrir des envies basiques que la vie trépidante avait occultées.

Pour répondre à des demandes de plus en plus pointues voire de plus en plus exigeantes, outre le fléchage de qualité apparaissent, çà et là, des panneaux didactiques, des postes d'observation mais aussi des balades guidées thématiques proposées au fil des saisons.

Et la nature dans tout ça ?

Les conseils ou les recommandations en termes de protection de l'environnement ne sont pas superflus. Ils figurent généralement sur les cartes de promenades et sont immanquablement rappelés par les guides accompagnant des promenades. Faut-il donc encore les énumérer ?

Les acteurs de terrain, principalement les syndicats d'initiative et les offices de tourisme s'emploient à rendre les promenades attrayantes (balisage, bancs, poubelles, aménagement de points de vue), l'offre de 1.000 itinéraires différents sous-entend un effort constant d'entretien du fléchage et de nettoyage.

C'est dire combien ces préoccupations conjuguées (protection de l'environnement, propreté des promenades) doivent être les priorités de tous les promeneurs s'ils veulent léguer aux générations futures le riche patrimoine naturel dont ils profitent aujourd'hui.

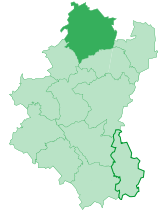
Les 44 syndicats d'initiative du Luxembourg belge vous proposent des cartes de promenades balisées (voir pages suivantes). Ils sont à votre disposition pour vous conseiller le choix d'itinéraires correspondant à votre forme physique ou à la composition de votre groupe (familles avec jeunes enfants, amis sportifs, etc.). N'hésitez pas à leur faire confiance !

Nous vous souhaitons d'excellentes promenades !

Le Pays d'Ourthe et Aisne



Maison du Tourisme du Pays d'Ourthe et Aisne
Grand-Rue, 16 - B-6940 Barvaux-sur-Ourthe - Tél. : +32 (0) 86/21 35 00
info@ourthe-et-aisne.be - www.ourthe-et-aisne.be



1. BARVAUX - RSI

Parc Juliéas, 1 - B-6940 Barvaux
Tél.: +32 (0) 86/21.11.65
www.barvaux-info.be
rsi.barvaux@skynet.be

2. BOMAL - RSI

Place du Beaujolais, 1 - B-6941 Bomal
Tél.: +32 (0) 86/21.24.84
www.bomal-info.be - info@bomal-info.be

3. DURBUY - RSI

Place aux Foires, 25 - B-6940 Durbuy
Tél.: +32 (0) 86/21.24.28 - 086/21.36.17
www.durbuyinfo.be - info@durbuyinfo.be

4. DURBUY - OT

Grand Rue, 24 - B-6940 Barvaux-sur-Ourthe
Tél.: +32 (0) 86/21.98.61
tourisme@durbuy.be

5. EREZEE - RSI

Pont d'Erezée, 1a - B-6997 Erezée
Tél.: +32 (0) 86/47.73.01
www.erezee-info.be - si.erezee@skynet.be

6. HOTTON - RSI

Rue Haute, 4 - B-6990 Hotton
Tél.: +32 (0) 84/46.61.22
www.si-hotton.be - info@si-hotton.be

7. MANHAY - SI

Administration communale
Voie de la Libération, 4 - B- 6960 Manhay
Tél.: +32 (0) 86/21.99.62
www.simanhay.be - info@simanhay.be

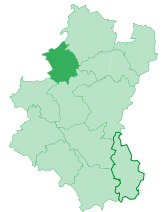
8. MARCOURT - SI

Rue des Martyrs, 25 - B-6987 Marcourt
Tél.: +32 (0) 84/47.77.91
www.marcourt-beffe.be
info@marcourt-beffe.be

Le Pays de Marche et Nassogne



Maison du Tourisme du Pays de Marche et Nassogne
Place de l'Etang, 15 - B-6900 Marche-en-Famenne - Tél. : +32 (0) 84/34.53.27
infotourisme@marche.be - http://maisondu tourisme.nassogne.marche.be



1. MARCHE-EN-FAMENNE - SI

Rue des Brasseurs, 7 - B-6900 Marche-en-Famenne
Tél.: +32 (0) 84/31.21.35
www.marche-tourisme.be
info@marche-tourisme.be

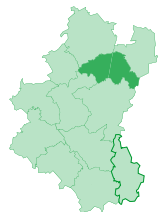
2. NASSOGNE - OT

Rue de Lahaut, 3 - B-6950 Nassogne
Tél.: +32 (0) 84/22.15.58
www.nassogne.be
tourisme.nassogne@skynet.be
Royal Syndicat d'initiative
Tél.: +32 (0) 84/21.14.72

Le Pays de Houffalize - La Roche-en-Ardenne



Maison du Tourisme du Pays d'Houffalize-La Roche-en-Ardenne
Place du Marché 15 - BP 37 B-6980 La Roche-en-Ardenne - Tél. : +32 (0) 84/36.77.36
info@coeurdelardenne.be - www.coeurdelardenne.be



1. HOUFFALIZE - RSI

Place Janvier 45, n°2 - B-6660 Houffalize
Tél.: +32 (0) 61/28.81.16
www.houffalize.be - info@houffalize.be

2. LA ROCHE-EN-ARDENNE - RSI

Place du Marché, 15 - B-6980 La Roche-en-Ardenne
Tél.: +32 (0) 84/36.77.36
www.la-roche-tourisme.com
info@la-roche-tourisme.com

3. ORTHO - SI

c/o Ferme du Vivrou
Hubermont, 22 - B-6983 Ortho
Tél.: +32 (0) 84/43.30.01
www.fermeduvivrou.be - j.annet@belgacom.net

4. OURTHE SUPERIEURE - SI

Rue du Centre, 30, B-6982 Bérismenil
Tél. : +32 (0) 84/44.42.61
www.ourthesuperieure.be
info@ourthesuperieure.be


		Nbre circuits	Km	Echelle	Prix	
Barvaux - Bomal - Durbuy - Grandhan - Villers-Ste-Gertrude - Wéris	Pied	29	4,2 > 11,8	1/25 000	7 €	Carte + topo-guide: 10,50€
Topo-guide Barvaux - Bomal - Durbuy - Grandhan - Villers-Ste-Gertrude - Wéris	Pied	30	4,2 > 11,8		6 €	
Erezée - Manhay	Pied	28	4 > 13	1/25 000	7 €	Carte + topo-guide: 10,50€
Topo-guide Erezée - Manhay	Pied	28	4 > 13		6 €	
Hotton - Rendeux - Marcourt	Pied	35	4 > 12	1/25 000	7 €	Carte + topo-guide: 10,50€
Topo-guide Hotton - Rendeux - Marcourt	Pied	35	4 > 12		6 €	
Mountainbike Durbuy - Erezée - Hotton - Manhay - Rendeux	VTT	26	4 > 27,4	1/50 000	8 €	
Mountainbike Durbuy	VTT	8	14,6 > 35,6	1/25 000	7 €	
Hotton "La Pierre et l'eau" - Carte et Topo-guide	Pied	7	7 > 13	1/25 000	7 €	



		Nbre circuits	Km	Echelle	Prix
Au Pays de Nassogne	Pied	23	3,2 > 14	1/25 000	7 €
Carte de promenades - Marche-en-Famenne	Pied / VTT	23/3	4 > 13,5	1/25 000	7,5 €
Balade au cœur de Marche-en-Famenne	Pied	1	5		2 €
Balade au cœur de Waha	Pied	1	7		2,5 €
Nassogne, village de terroir	Pied	1	7		2,5 €
Circuits cyclos	Vélo	9	18 > 60		1 €/circuit
Roadbooks VTT	VTT	6	8,3 > 44		1 €/circuit



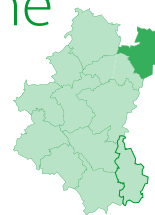
		Nbre circuits	Km	Echelle	Prix
La Roche-en-Ardenne à cheval et VTT	VTT / Cheval	4	15 > 24	1/25 000	6 €
La Roche-en-Ardenne - Carte de promenades	Pied	10	6 > 12	1/25 000	6 €
A vélo au Pays d'Houffalize - La Roche-en-Ardenne	Cyclo	7	45 > 98	roadbook	1 €
"Houffalize"	Pied	10	5 > 12	1/20 000	6,2 €
Houffalize VTT - Mountainbike	VTT	6	18 > 40	1/25 000	6,2 €
L'Ourthe Supérieure - Carte des promenades	Pied	60	1,3 > 13	1/20 000	5 €
Ortho - Carte de promenades	Pied	11	4,4 > 9,3	1/25 000	5 €



Le Pays du Val de Salm et des Sources de l'Ourthe



Maison du Tourisme du Pays du Val de Salm et des Sources de l'Ourthe
Avenue de la Salm, 50 - B-6690 Vielsalm - Tél. : +32 (0) 80/21.50.52
info@vielsalm-gouvy.org - www.vielsalm-gouvy.org



1. VIELSALM - SI

Infosalm : Avenue de la Salm, 50 - 6690 Vielsalm
Tél.: +32 (0) 80/21.50.52
www.vielsalm-gouvy.org
info@vielsalm-gouvy.org

2. GOUVY - SI

Rue de la gare, 31 - B-6670 Gouvy
Tél.: +32 (0) 80/51.01.80
www.gouvy.eu
s.i@gouvy.eu

Le Pays de Bastogne



Maison du Tourisme du Pays de Bastogne
Place Mc Auliffe - B-6600 Bastogne - Tél.: +32 (0)61/21.27.11
www.paysdebastogne.be - info@paysdebastogne.be



1. BASTOGNE - SI

Place Mc Auliffe, 60 - B-6600 Bastogne
Tél.: +32 (0) 61/21.27.11
info@si-bastogne.be
www.si-bastogne.be

3. FAUVILLERS - SI

Wisembach, 27 - 6637 Fauvillers
Tél. : +32 (0) 479/ 97.84.56
www.si-fauvillers.be
info@si-fauvillers.be

5. VAUX-SUR-SÛRE - SI

Rue Sous le Bi, 2 - Sibret - 6640 Vaux-sur-Sûre
Tél.: +32 (0) 61/28.76.68
www.sivauxsursure.be
si-vaux-sur-sure@skynet.be

2. BERTOGNE - SI

Rond Point, 28a - 6687 Bertogne
Tél. : +32 (0) 61/21.72.82
www.bertogne.be
sitb@belgacom.net

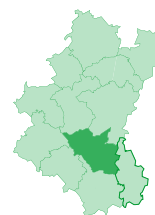
4. SAINTE-ODE - SI

Amberloup, 19 - 6680 Sainte-Ode
Tél.: +32 (0) 61/32.88.01
www.sainte-ode.be
info@sainte-ode.be

Le Pays de la Forêt d'Anlier



Maison du Tourisme du Pays de la Forêt d'Anlier
Maison Bourgeois - Grand Place, 3 - B-6840 Neufchâteau - Tél.: +32 (0) 61/27.50.88
www.foret-anlier-tourisme.be - info@foret-anlier-tourisme.be



1. HABAY-LA-NEUVE - SI

Rue de Luxembourg, 3 - B-6720 Habay-La-Neuve
Tél.: +32 (0) 63/42.22.37
www.habay-tourisme.be
info@habay-tourisme.be

3. MARBEHAN - SI

Place de la Gare, 2 - B-6724 Marbehan
Tél.: +32 (0) 478/ 65.77.38
www.marbehan.be - info@marbehan.be

2. LEGLISE - SI

Rue du Chaudfour, 108 - B-6860 Léglise
Tél.: +32 (0) 63/57.23.52
www.communeleglise.be - si.leglise@gmail.com


4. NEUFCHATEAU - SI

Espace Accueil Moulin Klepper
Rue du Moulin - B-6840 Neufchâteau
Tél.: +32 (0) 61/27.89.56
www.sineufchateau.be
bureauinformation@neufchateau.be

		Nbre circuits	Km	Echelle	Prix
Circuits pédestres - Vielsalm	Pied	23	2,5>12	1/50 000	5 €
Carte de promenades - Gouvy, au cœur de la Haute Ardenne	Pied	36	2,4>16,4	1/25 000	7 €
Carte de circuits VTT Vielsalm-Lierneux	VTT	9	14>47	1/50 000	5 €
Carte VTT de Gouvy, au cœur de la Haute Ardenne	VTT	5	13>37	1/25 000	7 €
La nature en question - Sentier environnement	Pied	1	7		à confirmer



		Nbre circuits	Km	Echelle	Prix
Bastogne - Carte de promenade	Pied / VTT	8 / 5	8,5>40	1/30 000	7,5 €
Bastogne - Topo-guides des promenades pédestres	Pied	8	8,5>11,2	1/30 000	1,25 €/topo - 7,50€/8 topo-guides
Bastogne - Promenade de la Mine de Plomb de Longvilly - Parcours	Pied	1	9		Gratuit
Fauvillers - Carte de promenades	Pied	4	8,5>21,5	1/25 000	7,5 €
Bertogne - Carte de promenades	Pied / VTT	15 / 1	3,5>42	1/50 000	8 €
Sainte-Ode - Carte des itinéraires pédestres	Pied	28	3>27	1/25 000	8 €
«Vaux-sur-Sûre - Carte de promenades»	Pied	16	3,2>12,4	1/25 000	7,5 €
Circuit des légendes - topo guide	Pied	7			10 €



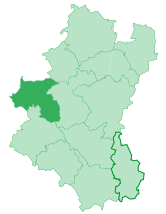
		Nbre circuits	Km	Echelle	Prix
Habay - Pays de la forêt d'Anlier	Pied / Vélo	20 / 9	3>52	1/25 000	7,5 €
Neufchâteau - Pays de la forêt d'Anlier	Pied / Vélo	12 / 9	2,5>52	1/25 000	7,5 €
Léglise - Pays de la forêt d'Anlier	Pied / Vélo	7 / 9	5,6>52	1/25 000	7,5 €
Neufchâteau - Le Sentier des Artisans de l'Ardenne	Pied	1	7,5		5 €
Neufchâteau - Marche à travers le système solaire	Pied	1	5,9		Gratuit



Le Pays de la Haute-Lesse



Maison du Tourisme du Pays de la Haute-Lesse
Place de l'Esro, 63 - B-6890 Redu (Libin) - Tél.: +32 (0) 61/65.66.99
www.haute-lesse-tourisme.be - hautelesse@swing.be



1. DAVERDISSE - SI

Allée des Marronniers, 1 - B-6929 Daverdisse
Tél.: +32 (0) 84/31.59.92
www.daverdisse-tourisme.be
info@daverdisse-tourisme.be

2. TELLIN - OT

Musée de la Cloche et du Carillon
Rue Grande, 23 - B-6927 Tellin
Tél.: +32 (0) 84/36.60.07
www.tellin.be
musee.tellin@skynet.be

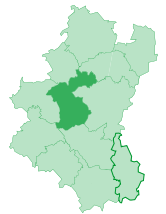
3. LIBIN et WELLIN

Renseignements auprès
de la Maison du Tourisme

Le Pays de la Saint-Hubert



Maison du Tourisme du Pays de Saint-Hubert
Rue Saint-Gilles, 12 - B-6870 Saint-Hubert - Tél.: +32 (0) 61/61.30.10
www.saint-hubert-tourisme.be - info@saint-hubert-tourisme.be



1. CHAMPLON-TENNEVILLE - SI

La Maison du Ski
Rue Grande, 94b - 6971 Champlon
Tél.: +32 (0) 84/45.54.26
www.champlon.info
tourisme@champlon.info

2. LIBRAMONT-CHEVIGNY - OT

Place Communale, 8 - 6800 Libramont
Tél.: +32 (0) 61/27.04.82
www.libramont.be
tourisme@libramont.be

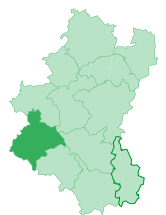
3. SAINT-HUBERT - RSI

Rue Saint-Gilles, 12 - 6870 Saint-Hubert
Tél.: +32 (0) 61/61.30.10
www.saint-hubert-tourisme.be
info@saint-hubert-tourisme.be

Le Pays de Bouillon



Maison du Tourisme du Pays de Bouillon
Quai des Saulx, 12 - B-6830 Bouillon - Tél.: +32 (0) 61/46.52.11
www.bouillon-tourisme.be - info@bouillon-tourisme.be



1. BERTRIX SEMOIS - SI

Place Chanoine Pierlot, 2 - B-6880 Cugnon
Tél.: +32 (0) 61/41.24.40
sibertrix@skynet.be
Place des Trois Fers, 12 - B-6880 Bertrix
Tél.: +32 (0) 61/41.43.92
www.bertrix.be - sibertrix@skynet.be

2. BOUILLON - SI

Esplanade Godefroid de Bouillon
B-6830 Bouillon
Tél.: +32 (0) 61/46.62.57
www.bouillon-initiative.be
info@bouillon-initiative.be

3. PALISEUL - SI

Grand Place, 7 - B-6850 Paliseul
Tél.: +32 (0) 61/28.77.37
www.si-paliseul.be - info@si-paliseul.be

4. ROCHEHAUT-FRAHAN-LAVIOT - SI

Rue du Palis, 5a - B-6830 Rochehaut
Tél.: +32 (0) 477/48.56.52
www.si-rochehaut.be - info@si-rochehaut.be

		Nbre circuits	Km	Echelle	Prix
Libin - Carte de promenades	Pied	17	3>9	1/25 000	7 €
Carte de promenades de Daverdisse	Pied	19	4>9	1/25 000	6 €
Carte de promenade au Pays de Wellin	Pied	28	1,4>9,3	1/25 000	5 €
Tellin - Promenade des Hauts de Lesse	Pied	1	12		1,25 €
Tellin - Au pays de la Lesse et de la Lhomme	Pied	19	1,2>12,5	1/20 000	6,5 €



		Nbre circuits	Km	Echelle	Prix
Au Pays de Saint-Hubert	Pied / VTT	30 / 6	2,3>20	1/25 000	8 €
Tenneville - Entre rivières et forêts	Pied / VTT / Ski	19 / 2 / 4	1,5>13,2	1/25 000	8 €
Balades à Mirwart (Saint-Hubert)	Pied	4	4,2>12		3 €
La Route des Forêts	vélo/moto/auto	6	20>30	Roadbook	6,2 €
Fiches didactiques du massif forestier du Plateau de Saint-Hubert	Pied	20	0,7>11,5	1/50 000	13 €



Fiches en rapport direct avec 20 circuits choisis parmi les cartes de promenade de Nassogne, Saint-Hubert et Tenneville.

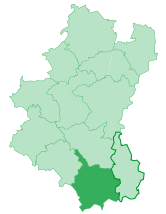
		Nbre circuits	Km	Echelle	Prix
Carte des promenades du Grand Bouillon	Pied	80	1,5>25	1/25 000	7 €
Paliseul - Carte des promenades	Pied-vtt	40	1,6>42	1/25 000	7 €
Auby-Cugnon-Mortehan-Bertrix-Herbeumont-St-Médard-Straimont	Pied	32	3>25	1/25 000	7 €
Fiches promenades de la MT de Bouillon	Pied				gratuit



Le Pays de Gaume



Maison du Tourisme du Pays de Gaume
Rue des Grasses Oies, 2b - B-6760 Virton - Tél.: +32 (0) 63/57.89.04
www.soleildegaume.com - mtg@soleildegaume.com



1. ETALLE - SI

Rue du Moulin, 20 - B-6740 Etalle
Tél.: +32 (0) 63/45.67.87
www.sietalle.be - si.etalleskynet.be

2. LORRAINE BELGE - SI

Rue du Moulin, 2 - B-6750 Mussy-la-Ville
Tél.: +32 (0) 63/67.77.18

3. SAINT-LEGER - SI

Centre de Conchibois
Rue du Stade, 1 - B-6747 Saint-Léger
Tél.: +32 (0) 63/23.90.87
www.saint-leger.be - gobert.francine@skynet.be

4. MUSSON - SI

Place Abbé Goffinet, 1 - B-6750 Musson (Mairie)
Tél.: +32 (0) 63/67.89.45
www.musson.be - danycontant@hotmail.com

5. ROUVROY (Le Méridional) - SI

Place Albert Paul, 6 - B-6767 Torgny
Tél.: +32 (0) 63/57.83.81
www.torgny.be - torgny.meridional@skynet.be

6. TINTIGNY - SI

Administration communale
Grand'Rue 76 - B-6730 Tintigny
Tél.: +32 (0) 63/44.02.10
www.tintigny-tourisme.be - infos@tintigny.be

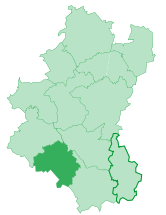
7. VIRTON - SI

Rue des Grasses Oies, 2b - 6760 Virton
Tél.: +32 (0) 63/57.89.04
www.soleildegaume.com - mtg@soleildegaume.com

Le Pays de la Semois entre Ardenne et Gaume



Maison du Tourisme du Pays de la Semois entre Ardenne et Gaume
Place Albert 1^{er} - B-6820 Florenville - Tél.: +32 (0) 61/31.12.29
www.semois-tourisme.be - info@semois-tourisme.be



1. CHINY - SI

Rue du Millénaire, 6 - B-6810 Chiny
Tél.: +32 (0) 61/31.54.04

2. FLORENVILLE - SI

Place Albert 1^{er} - B-6820 Florenville
Tél.: +32 (0) 61/31.12.29
www.florenville.org - siflorenville@skynet.be

3. HERBEUMONT - SI

Avenue des Combattants, 7 - B-6887 Herbeumont
Tél.: +32 (0) 61/41.24.12
www.herbeumont-tourisme.be
postmaster@herbeumont-tourisme.be

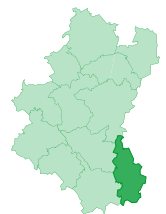
4. MUNO - SI

Rue de l'Enfer, 1 - B-6820 Muno
Tél.: +32 (0) 473/23.67.52
<http://users.skynet.be/fa381089>
si.muno@swing.be

Le Pays d'Arlon



Maison du Tourisme du Pays d'Arlon
Rue des Faubourgs, 2 - B-6700 Arlon - Tél.: +32 (0) 63/21.94.54
www.arlon-tourisme.be - info@arlon-tourisme.be



1. ARLON - OT

Rue des Faubourgs, 2 - B-6700 Arlon
Tél.: +32 (0) 63/21.63.60
www.ot-arlon.be - info@ot-arlon.be

2. VAL D'ATTERT - SI

Voie de la Liberté, 107 - B-6717 Attert
Tél.: +32 (0) 63/22.78.55
si.attert@skynet.be

3. AUBANGE - SI

Domaine de Clémarais - B-6790 Aubange
Tél.: +32 (0) 63/38.86.54
si-aubange@skynet.be

4. HAUTE-SÛRE - SI (Martelange)

Complexe "Im Woehr"
Rue de Radelange, 43A - B-6630 Martelange
Tél.: +32 (0) 63/60.08.60

		Nbre circuits	Km	Echelle	Prix
Sur les Chemins de Gaume	Auto-moto-vélo	5	23>43	1/25 000	2,5 €
Randonnées nature en Pays de Torgny	Pied	12	3,5>22	1/25 000	6,5 €
Virton - Carte des promenades	Pied-vélo-vtt-cheval	32	3,3>24,6	1/25 000	7,5 €
Torgny - «En route avec le Méridional !»	Pied	7	8>18	1/25 000	7,5 €
Etalle - Carte de promenades	Pied	12	4>10	1/25 000	5,5 €
Tintigny - Promenades balisées permanentes	Pied	12	5>27	1/25 000	10€ les 9 feuillets explicatifs



		Nbre circuits	Km	Echelle	Prix
Chiny, Florenville, Herbeumont Carte de promenades	Pied	43	2>17	1/25000	7,5 €

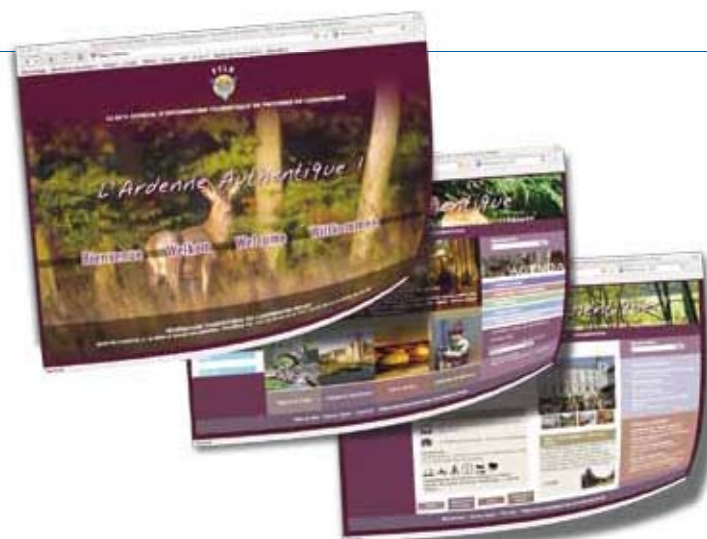


		Nbre circuits	Km	Echelle	Prix
Pays d'Arlon (réédition été 2009)	Pied	10	2>10	1/25 000	7 €
Promenade «Arlon, de la ville à la campagne»	Pied	1	12		gratuit
Balades au Pays d'Arlon	Pied / Vélo	4	4,5>8		gratuit
«Le Belarel», circuit vélo à la découverte des villages d'Arlon	Vélo	1	54		gratuit
Vance - Sampont - Heinsch - «En passant par la Lorraine»	Pied	3	7>9		5,5 €
Parc Naturel de la Vallée de l'Attert	Pied	8	5>42	1/25 000	6,5 €
Promenade pédestre transfrontalière - Oberpallen -Tontelange - Guirsch	Pied	1	10	1/25 000	1,25 €
Martelange - Carte de promenades	Pied	6	4,7>15,5	1/25 000	2,5 €



Fédération touristique du Luxembourg belge

Quai de l'Ourthe, 9 - B- 6980 La Roche-en-Ardenne
Tél. : +32 (0) 84 411 011 - Fax : +32 (0) 84 412 439 - e-mail : info@ftlb.be



www.luxembourg-tourisme.be



Le Luxembourg belge "L'Ardenne Authentique"

Information touristique 2009

Gîtes et chambres d'hôtes 2009 Hôtels 2009 Camping 2009



Nos brochures sont gratuites.
Elles peuvent vous être envoyées sur simple demande
ou être visionnées et téléchargées au départ de notre site internet.

Avec le soutien du Commissariat général au tourisme de la Région wallonne et de la Province de Luxembourg

