



6.7. ISCHILÍN

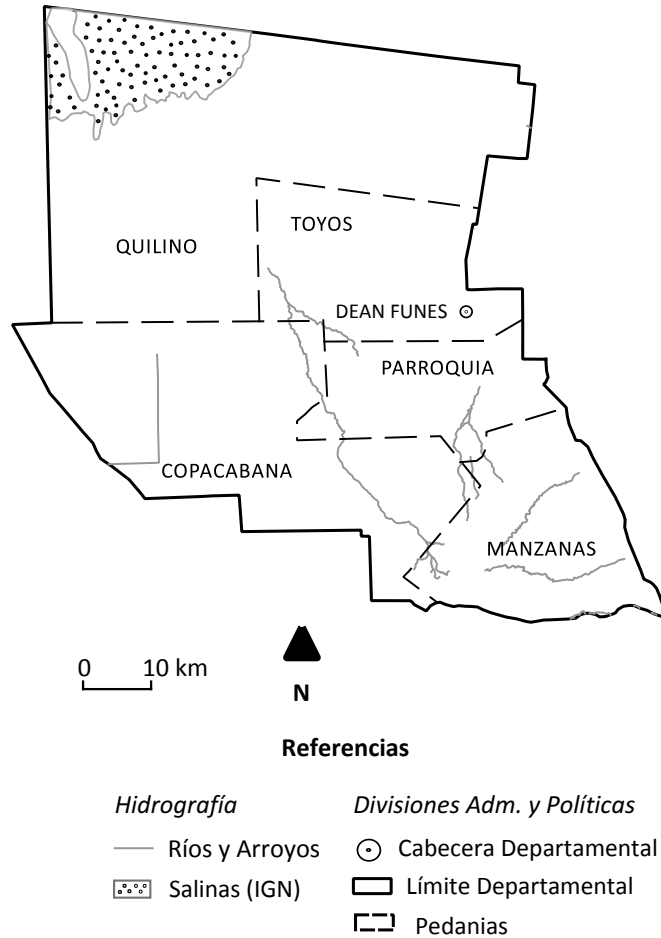


Figura 6.7.1. Mapa general del departamento Ischilín.

Ischilín de acuerdo a los registros catastrales se divide actualmente en 5 pedanías: Copacabana, Manzanas, Parroquia, Quilino y Toyo. De acuerdo a los datos oficiales hasta las primeras décadas de siglo XIX, el actual departamento Ischilín formaba parte, junto con los territorios que hoy conforman los departamentos Totoral y Tulumba,

de la región conocida bajo este último nombre. En el año 1822, el departamento Ischilín ya se había desprendido de la antigua región de Tulumba, y sus límites fueron fijados por ley provincial en octubre de 1883. En 1914 fue sancionada la ley provincial N° 2.340, por la cual el municipio de Deán Funes, que hasta entonces estaba

bajo la jurisdicción de Tulumba, se incorporó al departamento Ischilín.

Particularmente las localidades de este departamento son pueblos que crecieron a la vera del ferrocarril, enmarcados en una combinación de llanuras, ligeras ondulaciones y las vastas Salinas Grandes. Es decir, el relieve de su territorio es variado y puede dividirse en tres regiones: por un lado encontramos el sudeste a noreste montañoso, con alturas que superan los 1.500 msnm (metros sobre el nivel del mar). Luego, ocupando la zona central, más extensa, se encuentra un llano levemente ondulado, con alturas por debajo de los 500 msnm. El tercer sector en el noroeste está representado por la depresión de las Salinas Grandes con una altura entre 200 y 300 msnm.

Las estribaciones del extremo septentrional de la Sierra Chica y los cordones serranos de Masa, Copacabana, La Higuera y Ischilín integran la zona montañosa. En el extremo noreste del departamento se presentan las pequeñas Lomas de Quilino y las estribaciones occidentales de la Sierra del Norte. Estos cordones montañosos superan los 1.500 msnm. y los menores alcanzan valores que oscilan entre 600 a 800 msnm. Entre

ellos quedan valles amplios que descienden hacia el norte y noroeste, como el de Copacabana-Saguión, Ischilín y Deán Funes. En general, en el área extraserrana se encuentran suelos de poco desarrollo vertical y es allí donde encontramos la gran cantidad de sitios arqueológicos que han sido estudiados y georeferenciados para la BaDACor.

Es en este departamento que existe una de las atracciones naturales de las 7 maravillas naturales de la Provincia de Córdoba (concurso de 2008 de La Voz del Interior y la Agencia Córdoba Cultura), nos referimos al Valle de Ongamira donde desde hace más de 60 años se están realizando investigaciones arqueológicas.

Según estimaciones del INDEC en el año 2010 se registró un total de 31.312 habitantes. Al crecimiento que tuvo el departamento entre 1947 y 1960, le siguió una profunda crisis emigratoria con una reducción del 8,3% de sus habitantes, de la que no pudo reponerse por más de dos décadas. Recién a partir de los años '80, Ischilín comenzó a transitar otra vez la senda de incremento poblacional. Una de las características demográficas de Ischilín es la concentración de los habitantes en la cabecera departamental, ya

Poblacion Censo 2010	Poblacion Censo 2001	Variacion %	Densidad Poblacional	Ciudad Cabecera	Sup. (Km ²)	Pedanías	Municipios Y Comunas
31312	30105	0,04	6,11	Dean Funes	5123	Copacabana Manzanas Parroquia Quilino y Toyo	9

Tabla 6.7.1. Datos poblacionales y políticos del departamento de Ischilín.

que dos de cada tres residentes del departamento vivían en la ciudad de Deán Funes (Tabla 6.7.1.).

El Departamento Ischilín presenta un registro de 118 sitios arqueológicos (Tablas 6.7.2 y 6.7.3). Es uno de los departamentos que presenta una de las mayores cantidades de sitios y que han sido trabajados desde la década de 1940. Investigadores como Aníbal Montes, Alberto Rex González, Antonio Serrano y Osvaldo Menghin realizaron investigaciones durante un lapso de dos décadas centrándose en dos valles: Ongamira y Copacabana (e.g. Montes 1943, González 1943, Menghin y González 1954, González 1956-1958, González 1960).

En la década de 1980 se renueva la investigación del área a cargo del Dr. Andrés Laguens y la Mgter. Mirta Bonnin en Copacabana donde plantean un proyecto interdisciplinario, entre arqueología, ecología y etnohistoria, el Programa Chuña (Laguens et al. 1987), donde el sitio problema, generador del trabajo, se articulaba en un proyecto regional, tomando un valle y la cuenca de su río principal como eje espacial de estudio (el Valle de Copacabana) y, como problema, a las formas humanas de adaptación a un medio árido-semiárido y su cambio en el tiempo, desde

los inicios de la ocupación del valle hasta la actualidad (Laguens y Bonnin 1987a). De este modo, la problemática particular del sitio El Ranchito era redimensionada en un contexto espacial, temporal y cultural más amplio (Laguens 2009). Parte de los resultados se encuentran en su tesis doctoral (Laguens 1995, 1999) y demás citas en el compendio bibliográfico.

Con respecto al valle de Ongamira está siendo trabajado desde el año 2010 en un proyecto dirigido por Roxana Cattáneo y Andrés Izeta continuando una larga tradición de investigaciones arqueológicas en la región, antes mencionada e integrado por los investigadores Dra. Gisela Sario, Eduardo Pautassi, Thiago Costa así como la colaboración de biólogos, paleontólogos, geólogos y estudiantes de la carrera de Antropología de la FFyH-UNC. Algunos nuevos resultados pueden consultarse en Cattáneo et al. (2013) y demás citas en el compendio bibliográfico.

Como resultado de estos trabajos este Departamento es uno de los que posee una densidad de sitios alta en comparación al resto de los departamentos de la provincia. Sin embargo debe notarse que la gran mayoría de las investigaciones se ha centrado en la porción

Origen del dato	Cantidad sitios ¹	Densidad de sitios (/KM ²)	Nivel de Intervención ²	Situación del sitio ³
Bibliografía	42	0,0082	31 (1); 4 (2); 7 (4)	31(1); 4 (2); 7 (s/d)
FDAM	57	0,0111	57 (4)	57 (s/d)
Informantes	0	0,0000	0	0
Campo	11	0,0021	11 (1)	11 (4)
Colecciones	8	0,0016	8 (4)	8 (s/d)
Total	118			

Tabla 6.7.2. Datos generales sobre los sitios arqueológicos del departamento Ischilín. 1: expresados según origen del dato; 2: (1) no excavado, (2) excavado autorizado, (4) sin información; 3: (1) destruido, (2) sumergido, (4) expuesto, (s/d) sin datos.

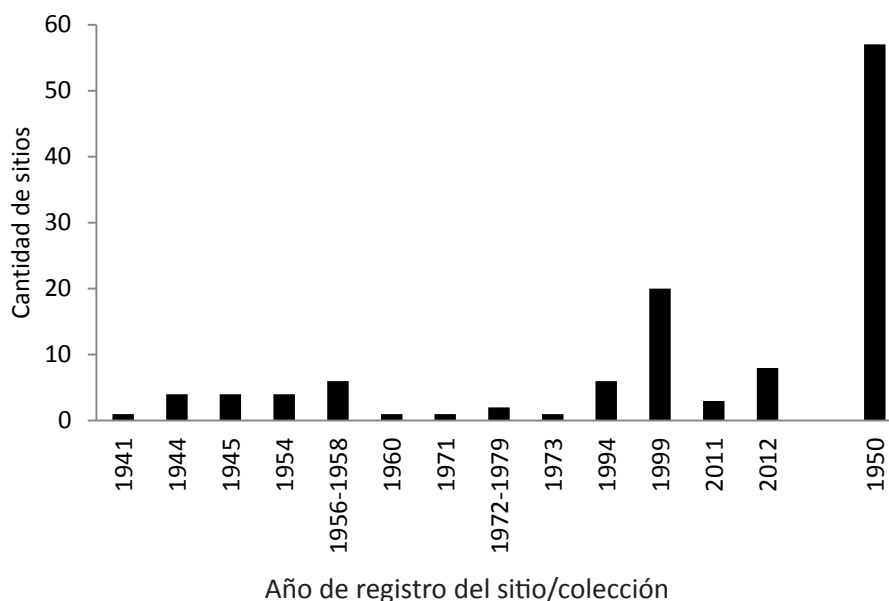


Figura 6.7.2. Cantidad de sitios arqueológicos investigados de acuerdo al año (Ischilín).

centro-sur del departamento coincidiendo con las últimas estribaciones de las Sierras Chicas.

El patrón asociado al ritmo de las investigaciones nos permite interpretar una primera etapa en la que la cantidad de sitios registrados no superaron los 5 por año (año 1954) y una segunda que comienza en la década de 1990 que va a duplicar el número de sitios en solo una década. A partir de 2010 recomienza el trabajo en la región registrándose también una importante cantidad de sitios arqueológicos.

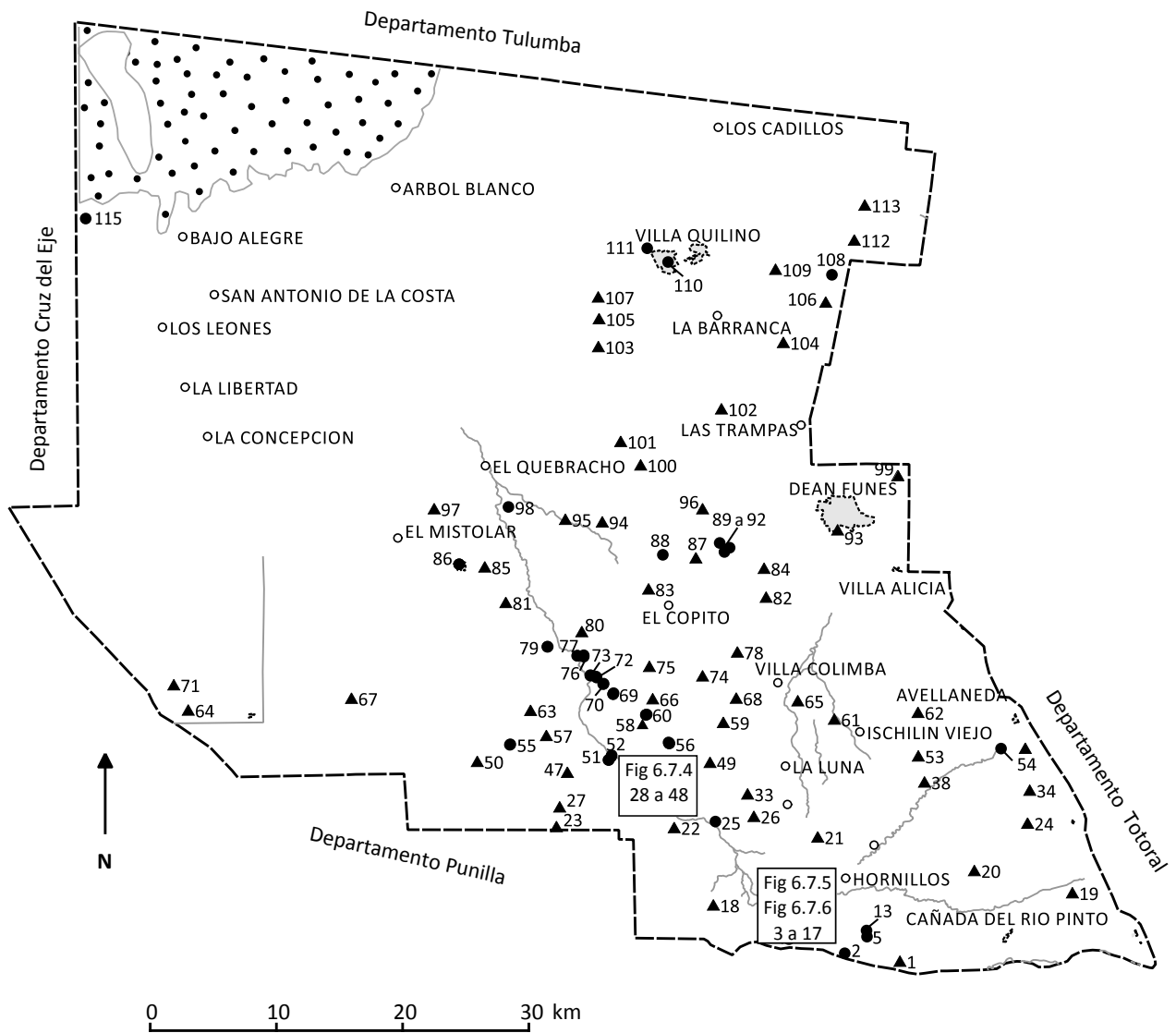
Las cronologías de los sitios se ubican en momentos identificados como del Holoceno Medio al Tardío registrándose ocupaciones de grupos cazadores recolectores y de sociedades agroalfareras.

Los museos registrados corresponden a la ciudad

de Deán Funes, la Casa de Fernando Fader y en el valle de Ongamira el Centro Cultural y Museo Deodoro Roca. En esta última localidad pueden visitarse las excavaciones arqueológicas que bajo nuestra dirección han planteado un sitio arqueológico visitable.

Con respecto a las Comunidades de Pueblos Originarios se encuentra en proceso de solicitud de personería jurídica frente al RENACI del INAI la Comunidad Huayra Pacha de las localidades de Deán Funes y La Loma.

En las Figuras 6.7.5 a 6.7.7 pueden observarse algunas vistas de detalle de la zona del Valle de Ongamira donde se relacionan la geomorfología, los distintos tipos de ambientes, la red hidrográfica, las localidades arqueológicas, utilizando modelos de elevación digital para definir áreas de resguardo.



Referencias

BaDACor

- Sitios Arqueológicos
- ▲ Asentamientos Originarios

Actividades Humanas (IGN)

- ⚒ Mina o Cantera

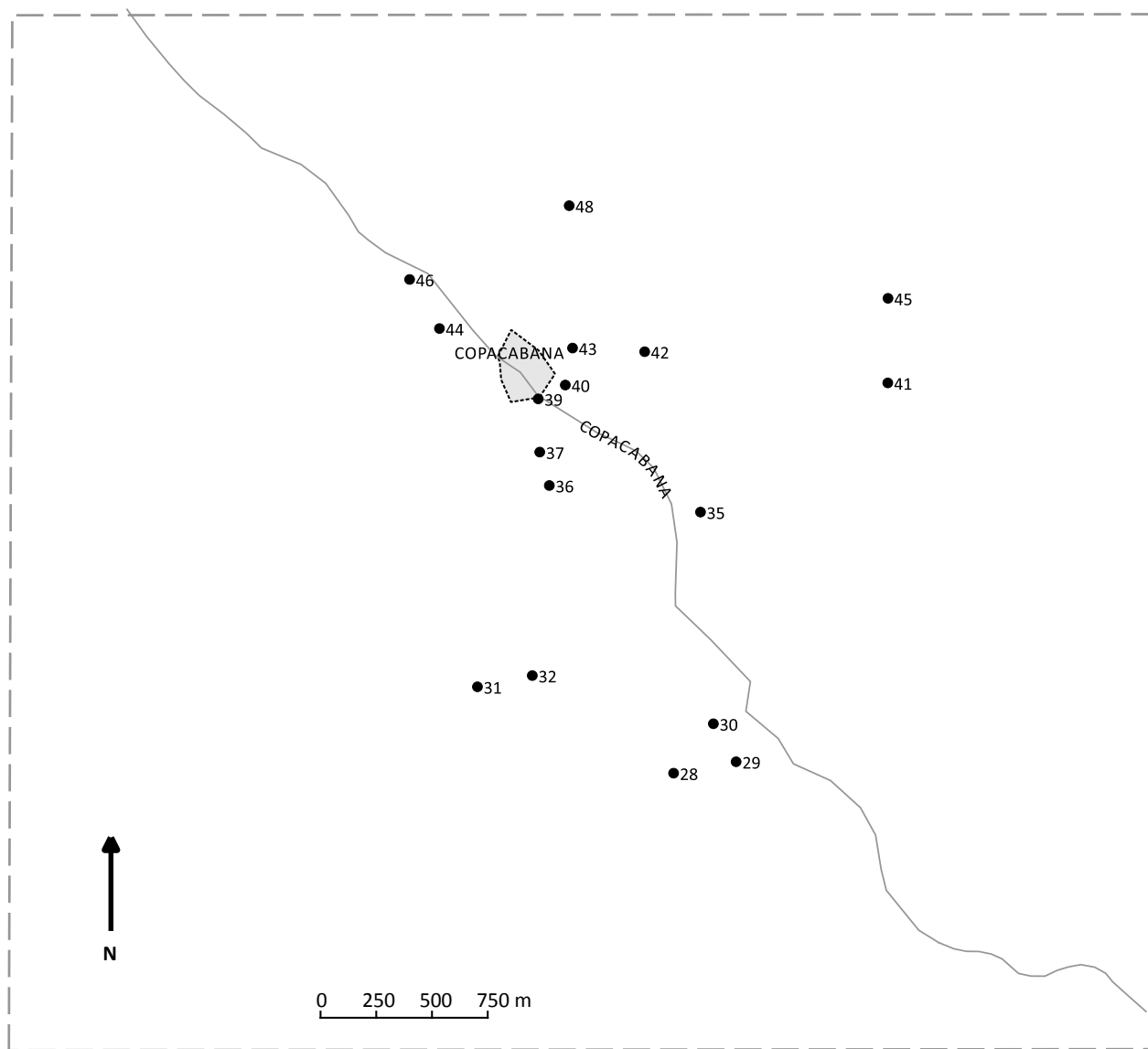
Hidrografía

- Ríos y Arroyos
- ▭ Salina Grande (IGN)

Divisiones Adm. y Políticas

- ⦶ Centros Urbanos
- Centros Poblados (IGN)
- ⦶ Límite Departamental

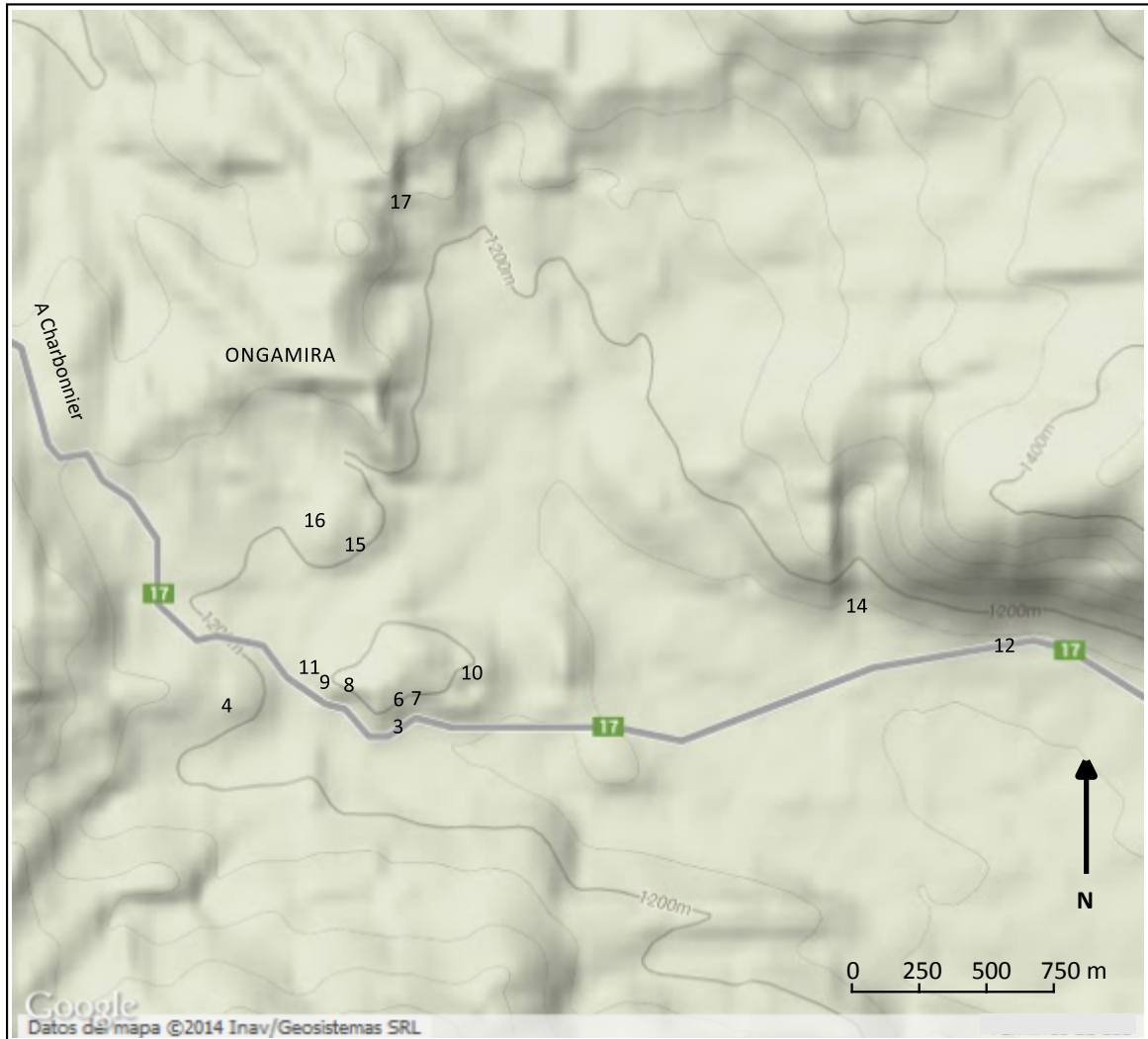
Figura 6.7.3. Mapa de localización de los sitios arqueológicos del departamento, vista general.



Referencias

- | | | |
|------------------------|--------------------|------------------------------------|
| <i>BaDACor</i> | <i>Hidrografía</i> | <i>Divisiones Adm. y Políticas</i> |
| ● Sitios Arqueológicos | — Ríos y Arroyos | ▭ Centros Urbanos |
| | | ▭ Límite Departamental |


Figura 6.7.4. Mapa de localización de los sitios arqueológicos del departamento, vista de detalle 1.



Referencias

- | | | |
|------------------------------|-----------|-----------------|
| <i>BaDACor</i> | — | Curvas de Nivel |
| 12 a 17 Sitios Arqueológicos | 17 | Ruta Provincial |

Figura 6.7.5. Mapa de localización de los sitios arqueológicos del departamento, vista de detalle 2.



Referencias

0 150 300 m

BaDACor

3 a 16 Sitios Arqueológicos

- Área de Resguardo Máximo (diámetro 100 m)
- Área de Resguardo Mediano (diámetro 200 m)
- Área de Resguardo Mínimo (diámetro 300 m)

Figura 6.7.6. Determinación de áreas de resguardo sobre la base de la georreferenciación en fotografías aéreas para sitios del valle de Ongamira.




Figura 6.7.7. Modelo de Elevación Digital (MED) del Valle de Ongamira para la determinación de riesgo por pendiente y asociación a comunidades vegetales.

Nº	LOCALIDAD	SITIO ARQUEOLOGICO	CODIGO ANTERIOR	CARACT	SITUACIÓN	COORD	INTERV	RIESGO	FUENTES
1 -	ONGAMIRA	ONGAMIRA	-	-	-	3	4	-	MdA(FYH-UNC) MONTES, A. (FDAM) 1950 (C)
2	ONGAMIRA	ORILLA DEL RIO 1	-	2	4	1	1	3	MdA(FYH-UNC) COSTA, T. 2012 (P)
3	ONGAMIRA	PARADERO B	C.ISCH.14	4	4	2	1	2	MENGHIN, O. Y GONZALEZ, A. 1954 (RB)
4	ONGAMIRA	ALERO DEODORO ROCA	C.ISCH.12	4	4	1	2	3	MdA(FYH-UNC) MONTES, A. 1941 (RB)
5	ONGAMIRA	AVELLANEDA II	-	-	4	1	1	3	COSTA, T. 2012 (P)
6	ONGAMIRA	PARADERO C	C.ISCH.15	3	4	2	1	2	MENGHIN, O. Y GONZALEZ, A. 1954 (RB)
7	ONGAMIRA	PARADERO D	C.ISCH.16	1	4	2	1	2	MENGHIN, O. Y GONZALEZ, A. 1954 (RB)
8	ONGAMIRA	PNO5	-	2	4	1	1	3	MdA(FYH-UNC) COSTA, T. 2012 (P)
9	ONGAMIRA	PNO4	-	2	4	1	1	3	MdA(FYH-UNC) COSTA, T. 2012 (P)
10	ONGAMIRA	CUEVA DEL INDIO	C.ISCH.17	2	4	1	1	3	MdA(FYH-UNC) COSTA, T. 2012 (P)
11	ONGAMIRA	PNO3	-	2	4	1	1	3	COSTA, T. 2011 (P)
12	ONGAMIRA	IGLESIA JESUITA	-	2	4	1	1	4	MdA(FYH-UNC) COSTA, T. 2012 (P)
13	ONGAMIRA	AVELLANEDA I	-	-	4	1	1	3	COSTA, T. 2012 (P)
14	ONGAMIRA	CEMENTERIO JESUITA	-	2	4	1	1	4	MdA(FYH-UNC) COSTA, T. 2012 (P)
15	ONGAMIRA	PNO2	-	3	4	1	1	3	COSTA, T. 2011 (P)
16	ONGAMIRA	PNO1	-	3	4	1	1	3	COSTA, T. 2011 (P)
17	ONGAMIRA	ABRIGO A	C.ISCH.18	1	4	1	1	2	MENGHIN, O. Y GONZALEZ, A. 1954 (RB)
18 -		ANISACAT	-	-	-	3	4	-	MdA(FYH-UNC) MONTES, A. (FDAM) 1950 (C)
19 -		CAVISACATE	-	-	-	3	4	-	MdA(FYH-UNC) MONTES, A. (FDAM) 1950 (C)
20 -		UNQUIVIRA	-	-	-	3	4	-	MdA(FYH-UNC) MONTES, A. (FDAM) 1950 (C)
21 -		YALSACAT	-	-	-	3	4	-	MdA(FYH-UNC) MONTES, A. (FDAM) 1950 (C)
22 -		NONSACATE	-	-	-	3	4	-	MdA(FYH-UNC) MONTES, A. (FDAM) 1950 (C)
23 -		GANAYACO	-	-	-	3	4	-	MdA(FYH-UNC) MONTES, A. (FDAM) 1950 (C)
24 -		CANUMBASACAT	-	-	-	3	4	-	MdA(FYH-UNC) MONTES, A. (FDAM) 1950 (C)
25	COPACABANA	AGUA DEL MOLLE	C.ISCH.5	3	4	1	1	5	GONZALEZ, A. 1956-1958 (RB)
26 -		CACHIPURI	-	-	-	3	4	-	MdA(FYH-UNC) MONTES, A. (FDAM) 1950 (C)
27 -		MASAYACO	-	-	-	3	4	-	MdA(FYH-UNC) MONTES, A. (FDAM) 1950 (C)
28	COPACABANA	EL CHARCO	-	1	4	2	1	2	MdA(FYH-UNC) LAGUENS, A. 1999 (RB)
29	COPACABANA	EL DESVIADERO	-	1	4	2	1	2	MdA(FYH-UNC) LAGUENS, A. 1999 (RB)
30	COPACABANA	EL TALAR	-	1	4	2	1	2	MdA(FYH-UNC) LAGUENS, A. 1999 (RB)
31	COPACABANA	LA HUELLA	-	1	4	2	1	2	MdA(FYH-UNC) LAGUENS, A. 1999 (RB)
32	COPACABANA	CACHIPURI	-	3	4	2	1	2	MdA(FYH-UNC) LAGUENS, A. 1999 (RB)
33 -		CHISACATE	-	-	-	3	4	-	MdA(FYH-UNC) MONTES, A. (FDAM) 1950 (C)
34 -		MACHASACAT	-	-	-	3	4	-	MdA(FYH-UNC) MONTES, A. (FDAM) 1950 (C)
35	COPACABANA	ARBOL SECO	-	1	4	2	1	2	MdA(FYH-UNC) LAGUENS, A. 1999 (RB)
36	COPACABANA	LOS CONGOS	-	1	4	2	1	2	MdA(FYH-UNC) LAGUENS, A. 1999 (RB)
37	COPACABANA	CEMENTERIO VIEJO	-	1	4	2	2	2	MdA(FYH-UNC) LAGUENS, A. 1999 (RB)
38 -		CHINUASARA	-	-	-	3	4	-	MdA(FYH-UNC) MONTES, A. (FDAM) 1950 (C)
39	COPACABANA	COPACABANA	-	3	4	2	1	2	MdA(FYH-UNC) LAGUENS, A. 1999 (RB)
40	COPACABANA	LA CAPILLA	-	1	4	2	1	2	MdA(FYH-UNC) LAGUENS, A. 1999 (RB)
41	COPACABANA	VILLA ENCARNACION	-	3	4	2	1	2	MdA(FYH-UNC) LAGUENS, A. 1999 (RB)
42	COPACABANA	ISCHILIN	C.ISCH.10	2	-	2	4	-	GONZALEZ, A. R. 1956-1958 (RB)
43	COPACABANA	ABRIGO DE COPACABANA	C.ISCH.4	3	4	2	1	2	MdA(FYH-UNC) SERRANO, A. 1945 (RB)
44	COPACABANA	LOS RASTROS	-	2	4	2	1	2	MdA(FYH-UNC) LAGUENS, A. 1999 (RB)
45	COPACABANA	COPACABANA	-	1	-	2	4	-	MdA(FYH-UNC) 1944 (C)

Tabla 6.7.3. Listado de sitios arqueológicos del departamento Ischilín (continúa en página siguiente).

Nº	LOCALIDAD	SITIO ARQUEOLOGICO	CODIGO ANTERIOR	CARACT	SITUACIÓN	COORD	INTERV	RIESGO	FUENTES
46	COPACABANA	LOMA COLORADA	-	1	4	2	1	2	MdA(FYH-UNC) LAGUENS. A. 1999 (RB)
47	-	VITIGASTA	-	-	-	3	4	-	MdA(FYH-UNC) MONTES, A. (FDAM) 1950 (C)
48	COPACABANA	LAS ERAS	-	1	4	2	1	2	MdA(FYH-UNC) LAGUENS. A. 1999 (RB)
49	-	CHIMBOSACATE	-	-	-	3	4	-	MdA(FYH-UNC) MONTES, A. (FDAM) 1950 (C)
50	-	MOYO	-	-	-	3	4	-	MdA(FYH-UNC) MONTES, A. (FDAM) 1950 (C)
51	COPACABANA	CAMINO A SAN ANTONIO	-	1	4	2	1	2	MdA(FYH-UNC) LAGUENS. A. 1999 (RB)
52	COPACABANA	SAN ANTONIO DE NUNSACAT	-	3	4	2	1	2	MdA(FYH-UNC) LAGUENS. A. 1999 (RB)
53	-	CALABENIMIPA	-	-	-	3	4	-	MdA(FYH-UNC) MONTES, A. (FDAM) 1950 (C)
54	-	SEQUEBA	-	-	-	3	4	-	MdA(FYH-UNC) MONTES, A. (FDAM) 1950 (C)
55	MAZA	MAZA	C.ISCH.9	6	-	2	4	-	MdA(FYH-UNC) DIAZ (C) 1944-1987 GONZALEZ, A. R. 1956-1958 (RB)
56	COPACABANA	LOS ARROYOS	C.ISCH.7	4	-	2	4	-	GONZALEZ, A. R. 1956-1958 (RB)
57	-	SININGASTA	-	-	-	3	4	-	MdA(FYH-UNC) MONTES, A. (FDAM) 1950 (C)
58	-	SACATE	-	-	-	3	4	-	MdA(FYH-UNC) MONTES, A. (FDAM) 1950 (C)
59	-	CINISCATE	-	-	-	3	4	-	MdA(FYH-UNC) MONTES, A. (FDAM) 1950 (C)
60	COPACABANA	CAÑADA HONDA	SITIO 12, C.ISCH6	4	4	2	1	2	MdA(FYH-UNC) GONZALEZ, A. 1956-1958 (RB)
61	-	ESCHELIN	-	-	-	3	4	-	MdA(FYH-UNC) MONTES, A. (FDAM) 1950 (C)
62	-	GUAYAPAN	-	-	-	3	4	-	MdA(FYH-UNC) MONTES, A. (FDAM) 1950 (C)
63	-	NONDOLMA	-	-	-	3	4	-	MdA(FYH-UNC) MONTES, A. (FDAM) 1950 (C)
64	-	VICHISACAT	-	-	-	3	4	-	MdA(FYH-UNC) MONTES, A. (FDAM) 1950 (C)
65	-	COLIMBA	-	-	-	3	4	-	MdA(FYH-UNC) MONTES, A. (FDAM) 1950 (C)
66	-	SAGUION	-	-	-	3	4	-	MdA(FYH-UNC) MONTES, A. (FDAM) 1950 (C)
67	-	CHINCHIN	-	-	-	3	4	-	MdA(FYH-UNC) MONTES, A. (FDAM) 1950 (C)
68	-	TAMO	-	-	-	3	4	-	MdA(FYH-UNC) MONTES, A. (FDAM) 1950 (C)
69	COPACABANA	CAÑADA HONDA PERFIL	SITIO 11	1	4	2	1	2	MdA(FYH-UNC) LAGUENS. A. 1999 (RB)
70	SAGUION	SAGUION	C.ISCH.8	2	-	2	4	-	GONZALEZ, A. R. 1956-1958 (RB)
71	-	TAMINSACAT	-	-	-	3	4	-	MdA(FYH-UNC) MONTES, A. (FDAM) 1950 (C)
72	SAGUION	SAGUION 2	-	1	4	2	1	2	LAGUENS. A. 1994 (RB)
73	SAGUION	SAGUION 1	-	1	4	2	1	2	LAGUENS. A. 1994 (RB)
74	-	CIQUIGASTA	-	-	-	3	4	-	MdA(FYH-UNC) MONTES, A. (FDAM) 1950 (C)
75	-	PACAGASTA	-	-	-	3	4	-	MdA(FYH-UNC) MONTES, A. (FDAM) 1950 (C)
76	CHUÑA	CAMPO MOYANO	-	1	4	2	1	2	LAGUENS. A. 1994 (RB)
77	CHUÑA	CHACRA MOYANO	-	1	4	2	1	2	LAGUENS. A. 1994 (RB)
78	-	COCHANHEN	-	-	-	3	4	-	MdA(FYH-UNC) MONTES, A. (FDAM) 1950 (C)
79	CHUÑA	TARTAGOS 1	SITIO 4.80	1	4	1	1	3	MdA(FYH-UNC) LAGUENS. A. 1999 (RB)
80	-	CONCHULUCA	-	-	-	3	4	-	MdA(FYH-UNC) MONTES, A. (FDAM) 1950 (C)
81	-	CHILOCHINGASTA	-	-	-	3	4	-	MdA(FYH-UNC) MONTES, A. (FDAM) 1950 (C)
82	-	CABISACATE	-	-	-	3	4	-	MdA(FYH-UNC) MONTES, A. (FDAM) 1950 (C)
83	-	CHIMILGASTA	-	-	-	3	4	-	MdA(FYH-UNC) MONTES, A. (FDAM) 1950 (C)
84	-	TOYOS	-	-	-	3	4	-	MdA(FYH-UNC) MONTES, A. (FDAM) 1950 (C)
85	-	POLEGASTA	-	-	-	3	4	-	MdA(FYH-UNC) MONTES, A. (FDAM) 1950 (C)
86	CHUÑA	CHUÑA	C.ISCH.1	4	4	1	2	4	SCHOBINGER, J. 1973 (RB)
87	-	YUSACAT	-	-	-	3	4	-	MdA(FYH-UNC) MONTES, A. (FDAM) 1950 (C)
88	SAN PEDRO TOYOS	SAN BERNARDO	C.ISCH.2	6	-	2	4	-	BRACAMONTE (C) SERRANO, A. 1945 (RB)
89	SAN PEDRO TOYOS	EL BARRIAL	-	-	4	2	1	-	LAGUENS. A. 1999 (RB)
90	SAN PEDRO TOYOS	LOS BARRIALES	-	1	4	2	1	5	LAGUENS. A. 1999 (RB)

Tabla 6.7.3. Listado de sitios arqueológicos del departamento Ischilín (continúa en página siguiente).

Nº LOCALIDAD	SITIO ARQUEOLOGICO	CODIGO ANTERIOR	CARACT	SITUACIÓN	COORD	INTERV	RIESGO	FUENTES
91 SAN PEDRO TOYOS	CASA DE DIAZ	-	-	-	2	4	-	MdA(FYH-UNC)(C)
92 SAN PEDRO TOYOS	SAN PEDRO TOYOS	C.ISCH.11	3	4	1	1	5	MdA(FYH-UNC)SERRANO, A.1945(RB)
93 -	ALISACAT	-	-	-	3	4	-	MdA(FYH-UNC)MONTES, A. (FDAM)1950(C)
94 -	CALACTE	-	-	-	3	4	-	MdA(FYH-UNC)MONTES, A. (FDAM)1950(C)
95 -	QUILOCITA	-	-	-	3	4	-	MdA(FYH-UNC)MONTES, A. (FDAM)1950(C)
96 -	MILANGASACAT	-	-	-	3	4	-	MdA(FYH-UNC)MONTES, A. (FDAM)1950(C)
97 -	TUCUMASACAT	-	-	-	3	4	-	MdA(FYH-UNC)MONTES, A. (FDAM)1950(C)
98 CHUÑA	EL RANCHITO	-	4	4	2	2	4	LAGUENS, A.1994(RB)
99 -	CHIMULISACAT	-	-	-	3	4	-	MdA(FYH-UNC)MONTES, A. (FDAM)1950(C)
100 -	COSQUIN	-	-	-	3	4	-	MdA(FYH-UNC)MONTES, A. (FDAM)1950(C)
101 -	CHOCCHIMA	-	-	-	3	4	-	MdA(FYH-UNC)MONTES, A. (FDAM)1950(C)
102 -	MANASACAT	-	-	-	3	4	-	MdA(FYH-UNC)MONTES, A. (FDAM)1950(C)
103 -	LUSALAPA	-	-	-	3	4	-	MdA(FYH-UNC)MONTES, A. (FDAM)1950(C)
104 -	QUILINON	-	-	-	3	4	-	MdA(FYH-UNC)MONTES, A. (FDAM)1950(C)
105 -	SAYAPA	-	-	-	3	4	-	MdA(FYH-UNC)MONTES, A. (FDAM)1950(C)
106 -	CAXIAPA	-	-	-	3	4	-	MdA(FYH-UNC)MONTES, A. (FDAM)1950(C)
107 -	SANCHINTA	-	-	-	3	4	-	MdA(FYH-UNC)MONTES, A. (FDAM)1950(C)
108 -	ESTANCIA SAN GREGORIO	-	-	-	3	4	-	MdA(FYH-UNC)MONTES, A. (FDAM)1950(C)
109 -	QUILINO	-	-	-	3	4	-	MdA(FYH-UNC)/D(C)
110 QUILINO	QUILINO	-	1	-	2	4	-	MdA(FYH-UNC)MONTES, A. (FDAM)1950(C)
111 QUILINO	LAS ROSAS	C.ISCH.3	3	-	2	4	-	SERRANO, A.1945(RB)
112 -	CHUPISACAT	-	-	-	3	4	-	MdA(FYH-UNC)MONTES, A. (FDAM)1950(C)
113 -	UNSCAT	-	-	-	3	4	-	MdA(FYH-UNC)MONTES, A. (FDAM)1950(C)
114 COPACABANA	4.80	-	-	-	-	4	-	LAGUENS1994(RB)
115 ISCHILIN	LAS OLLAS	-	-	-	-	4	-	MdA(FYH-UNC)/D(C)
116 COPACABANA	QUEBRADA HONDA	-	-	-	-	4	-	MdA(FYH-UNC)/D(C)
117 ALGARROBAL	SAN MIGUEL	-	-	-	-	4	-	MdA(FYH-UNC)1972-1979(C)
118 ALGARROBAL	SAN MIGUEL SITIO 4	-	-	-	-	4	-	MdA(FYH-UNC)1972-1979(C)

Tabla 6.7.3. Listado de sitios arqueológicos del departamento Ischilín.