



6.18. SAN ALBERTO

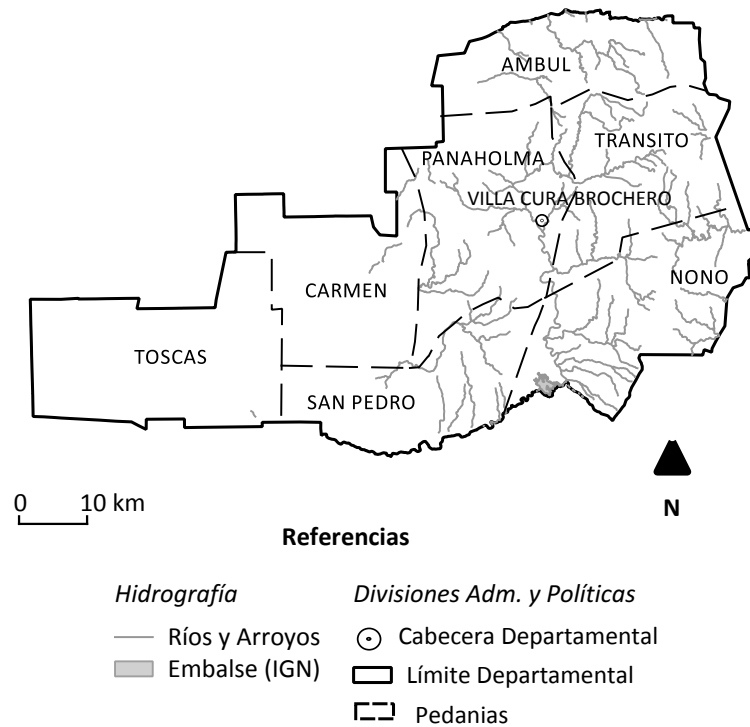


Figura 6.18.1. Mapa general del departamento San Alberto.

San Alberto, con 3327 km², está dividido actualmente en siete pedanías y su cabecera es Villa Cura Brochero. Las pedanías son: Ambul, Carmen, Nono, Panaholma, San Pedro, Toscas y Tránsito (Figura 6.18.1).

cuando en el gobierno de Mariano Fragueiro, se realizó la división (Albarracín 1889). El nombre de San Alberto estuvo motivado en el homenaje a quien fuera obispo de Córdoba, Fray José Antonio de San Alberto (1778-1784).

Este departamento se encontraba antiguamente en la jurisdicción de San Javier, hasta 1858,

Fisiográficamente encontramos en este departamento a los cordones montañosos de las

Sierras Grandes y de Pocho que dividen el territorio en lo que pueden considerarse tres entornos diferentes. Cada una de estas “microrregiones” ha brindado a lo largo del tiempo una variedad de posibilidades ambientales para los asentamientos de las sociedades prehistóricas, a saber:

1. Al este del departamento las zonas más altas están formadas por el cordón montañoso de las Sierras Grandes, que se orientan de norte a sur, así como también por zonas onduladas sobre un basamento rocoso granítico, que forman lo que se conoce como Pampa de Achala, principales fuentes de aprovisionamiento de materias primas líticas. Estas Pampas de altura fueron también lugares especiales para la caza de grandes mamíferos en tiempos de fines del Pleistoceno y de camélidos durante todo el Holoceno.

2. Entre las Sierras Grandes y las de Pocho, se encuentra el famoso valle de Traslasierra, que se abre hacia el norte constituyendo el bolsón de Altautina y la Pampa de Pocho. El relieve aquí es complejo, incluyendo el piedemonte de las Sierras Grandes, otros pequeños cordones, áreas onduladas con afloramientos rocosos y una planicie con rellenos sedimentarios cuaternarios, aptos para el desarrollo de la agricultura.

3. Al oeste de las Sierras de Pocho encontramos una planicie que se prolonga hacia el norte de los departamentos vecinos y en los llanos Riojanos y del norte de San Luis.

En el área de Sierras Grandes se encuentran las cuencas de los embalses San Roque, Los Molinos y del río Anisacate, al este de la línea de altas cumbres. En su extremo norte, una pequeña porción aporta hacia la cuenca de los ríos Soto y Pichanas por el oeste. El embalse de La Viña es el reservorio de la cuenca más importante del departamento, y se ubica en la zona montañosa central de menor altitud. La presa Ing. Medina Allende o La Viña es de finalidad múltiple (abastecimiento de agua potable, generación de energía, riego y atenuación de crecidas).

En este departamento hay dos localidades que suman casi el 50% de la población y son con mayor cantidad de habitantes Mina Clavero (con alrededor de 9.300 personas), seguida por la localidad de Villa Cura Brochero (que presenta casi 5.800 pobladores).

La población de la otrora muy poblada región, permaneció estancada desde mediados del

Población censo 2010	Población censo 2001	Variación %	Densidad Poblacional	Ciudad Cabecera	Sup. (km ²)	Pedanías	Municipios y comunas
37004	32395	14,2%	11,12	Villa Cura Brochero	3.327	Ambul, Carmen, Nono, Panaholma, San Pedro, Toscas, Tránsito	13

Tabla 6.18.1. Datos poblacionales y políticos del departamento San Alberto.

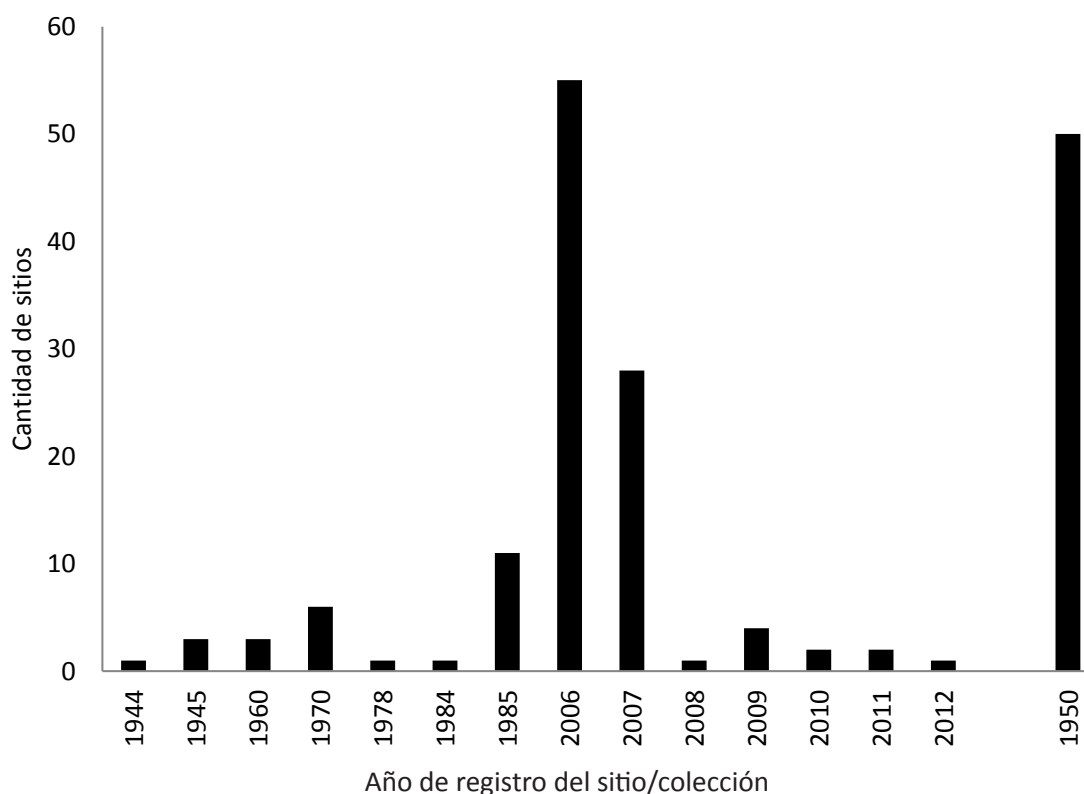


Figura 6.18.2. Cantidad de sitios arqueológicos investigados de acuerdo al año (San Alberto)

siglo XX, hasta que en la década de 1970, comenzó a mostrar un incipiente crecimiento. Este incremento se acentuó en las décadas siguientes, en coincidencia con la finalización del Camino de las Altas Cumbres y el aumento de actividad turística de la región (Tabla 6.18.1). Esta última actividad que suma miles de visitantes en determinadas épocas del año es quizás la más complicada a la hora de valorar el riesgo del patrimonio arqueológico de este departamento.

El Departamento San Alberto presenta el registro de 119 sitios arqueológicos procedentes de datos bibliográficos, colecciones arqueológicas e informantes. Asimismo se agregan cincuenta y cuatro registros procedentes del trabajo de archivo del Ing. Aníbal Montes (Izeta 2012) (Tablas 6.18.2 y 6.18.3 y Figuras 6.18.3).

Las actividades arqueológicas en la región pueden remontarse a los trabajos del Prof. Antonio Serrano (1944) con una colección ingresada al MdA de Quebrada del Sauce y en 1945 con los sitios de Nono, Chanquinhuña y Condorhuasi.

Luego encontramos los trabajos del Ing. Aníbal Montes en cercanías de Mina Clavero y la continuación de estos trabajos por parte de los Dres. Osvaldo Heredia (UNC) y Gloria Arrigoni (CONICET) en la década de 1970 en Cañada Larga. A estos se suman las intervenciones de Sergio P. E. González y Eduardo Crivelli (CONICET-UBA) (1978) en el Abrigo de Los Chelcos. En 1984, Berberían et al. incorporan tres localidades arqueológicas y con posterioridad el Lic. Rodolfo Herrero (UNC-ACC) (1985) trabaja e informa sobre sitios en las localidades de San Pedro, Mina Clavero y Villa

Cura Brochero en donde registra once sitios arqueológicos más.

A partir de los años 2000 se suman sesenta y seis sitios del registro bibliográfico consultado. En primer lugar el trabajo de Rivero (2006) y Paradela y Rivero (2006) en el Parque Nacional Quebrada del Condorito donde registran y estudian cincuenta y seis sitios arqueológicos, y luego la Tesis Doctoral de S. Pastor (2007) incorpora veintisiete sitios nuevos a este departamento y de la publicación de Pastor et al (2008) se toma el dato para la georreferenciación del sitio Quebrada del Real 1.

Entre los años 2009 y 2012 encontramos varias citas de los trabajos publicados y/o informados al MdA por la Dra. M. Fabra de su registro y estudio de colecciones de los museos del departamento (Museo Comechingón, Museo Municipal de Villa Dolores, y Museo Rocsen) pertenecientes a los sitios Arroyo de los Patos, Bajo del Molino y San Sebastián. En 2010 se registra Sauce Arriba 1 y 2. De la publicación de A. Assadourian 2011 se toma la georreferenciación para el sitio Huanaco Rojo. Finalmente hay un dato sin fecha de un informante a la ACC, el Sr. Cuello en el Paraje La Gloria sobre el sitio Alto Montoso (antes denominado San Alberto 3)

Origen del dato	Cantidad sitios ¹	Densidad de sitios (/KM2)	Nivel de Intervención ²	Situación del sitio ³
Bibliografía	113	0,0337	91 (1); 3 (2) 19 (4)	1 (1) 93 (4); 19 (s/d)
FDAM	53	0,0159	50 (4)	50 (s/d)
Informantes	1	0,0003	1 (1)	1 (4)
Colecciones	2	0,0006	5 (4)	1 (1); 4 (s/d)
Total	169			

Tabla 6.18.2. Datos generales sobre los sitios arqueológicos del departamento San Alberto 1: expresados según origen del dato; 2: (1) no excavado, (2) excavado autorizado, (4) sin información; 3: (1) destruido, (4) expuesto, (s/d) sin datos.

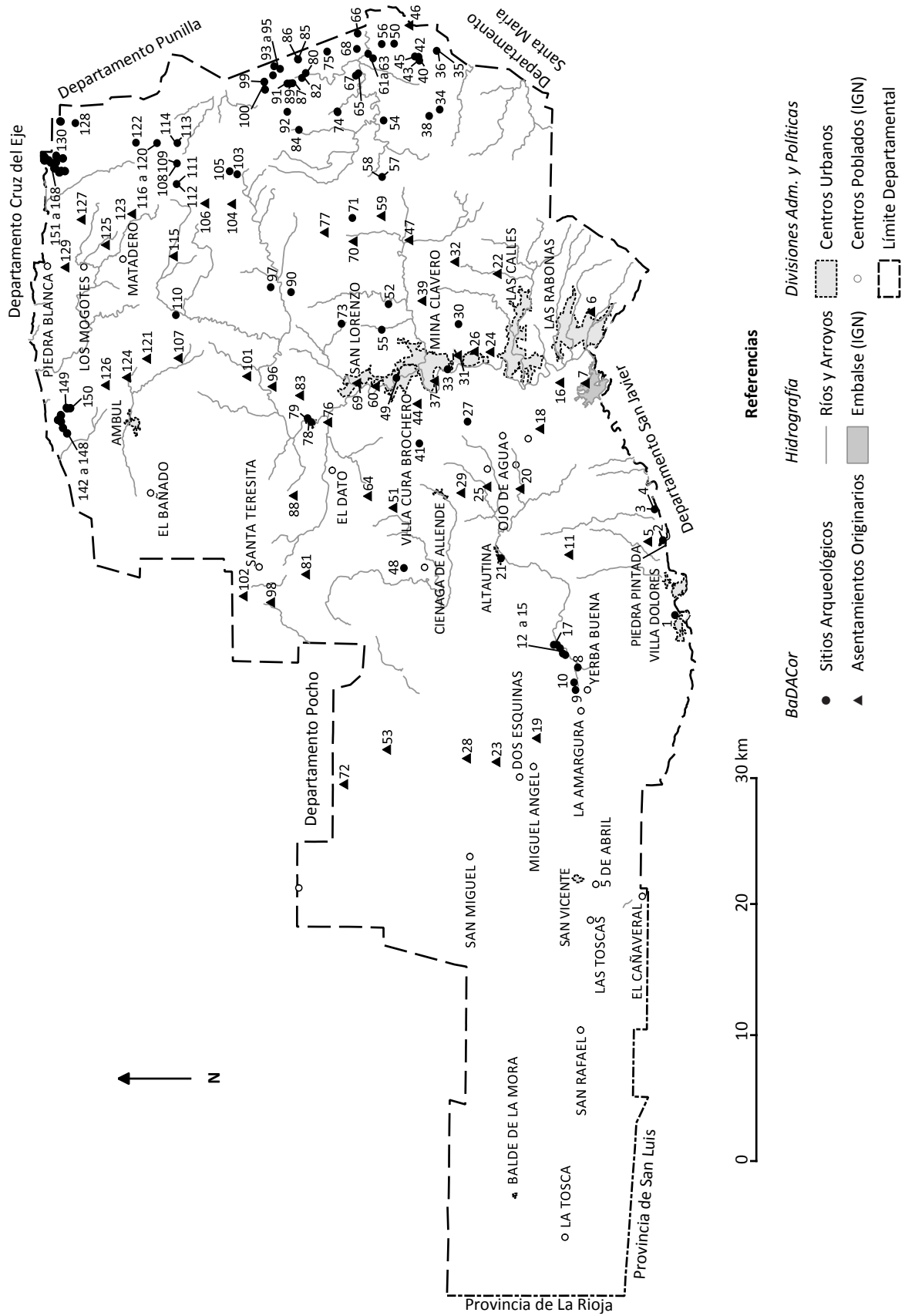


Figura 6. 18.3. Mapa de localización de los sitios arqueológicos del departamento, vista general.

Nº	LOCALIDAD	SITIO ARQUEOLOGICO	CODIGO ANTERIOR	CARACT	SITUACION	COORD	INTERV	RIESGO	FUENTES
1	VILLA DOLORES	VILLA DOLORES	-	4	-	-	4	-	MUSEO MUNICIPAL DE VILLA DOLORES FABRA, M. 2009 (RB)
2	MINA CLAVERO	LA PIEDRA PINTADA	SAN ALBERTO 7	2	4	2	1	4	HERRERO, R. 1985 (RB)
3	VILLA DOLORES	SAUCE ARRIBA 1	-	2	4	1	1	5	INFORME MDA 2010 (RB)
4	VILLA DOLORES	SAUCE ARRIBA 2	-	-	-	-	4	-	INFORME MDA 2010 (RB)
5	-	PISISCARA	-	-	-	3	4	-	MdA(FfYH-UNC) MONTES, A. (FDAM) 1950 (C)
6	-	GUACLE	-	-	-	3	4	-	MdA(FfYH-UNC) MONTES, A. (FDAM) 1950 (C)
7	-	NONO	-	-	-	3	4	-	MdA(FfYH-UNC) MONTES, A. (FDAM) 1950 (C)
8	SAN PEDRO	CAMPO FERRARI	SAN ALBERTO 8	4	4	2	1	4	HERRERO, R. 1985 (RB)
9	SAN PEDRO	BAÑADO DE PAJA	SAN ALBERTO 4	1	4	2	1	4	HERRERO, R. 1985 (RB)
10	SAN PEDRO	BAÑADO DE PAJA 2	SAN ALBERTO 5	3	4	2	1	4	HERRERO, R. 1985 (RB)
11	-	MACACHIMBE	-	-	-	3	4	-	MdA(FfYH-UNC) MONTES, A. (FDAM) 1950 (C)
12	SAN PEDRO	C.SAL.13	C.SAL.13	2	-	2	4	-	HERRERO, R. 1985 (RB)
13	SAN PEDRO	BAÑADO DE PAJA	C.SAL.12	2	-	2	4	-	HERRERO, R. 1985 (RB)
14	SAN PEDRO	C.SAL.14	C.SAL.14	1	-	2	4	-	HERRERO, R. 1985 (RB)
15	SAN PEDRO	C.SAL.15	C.SAL.15	2	-	2	4	-	HERRERO, R. 1985 (RB)
16	-	LACSA	-	-	-	3	4	-	MdA(FfYH-UNC) MONTES, A. (FDAM) 1950 (C)
17	SAN PEDRO	C.SAL.16	C.SAL.16	2	-	2	4	-	HERRERO, R. 1985 (RB)
18	-	NIMIRA	-	-	-	3	4	-	MdA(FfYH-UNC) MONTES, A. (FDAM) 1950 (C)
19	-	CACHINGUITA	-	-	-	3	4	-	MdA(FfYH-UNC) MONTES, A. (FDAM) 1950 (C)
20	-	NASACAPACA	-	-	-	3	4	-	MdA(FfYH-UNC) MONTES, A. (FDAM) 1950 (C)
21	ALTAUTINA	ALTAUTINA	-	2	1	2	4	5	MdA(FfYH-UNC) 2012 (C)
22	-	TINQUIMAS	-	-	-	3	4	-	MdA(FfYH-UNC) MONTES, A. (FDAM) 1950 (C)
23	-	SOLOPITIN	-	-	-	3	4	-	MdA(FfYH-UNC) MONTES, A. (FDAM) 1950 (C)
24	-	ALANCAN	-	-	-	3	4	-	MdA(FfYH-UNC) MONTES, A. (FDAM) 1950 (C)
25	-	GUASAPECERA	-	-	-	3	4	-	MdA(FfYH-UNC) MONTES, A. (FDAM) 1950 (C)
26	-	TORAL	-	-	-	3	4	-	MdA(FfYH-UNC) MONTES, A. (FDAM) 1950 (C)
27	PARAJE LA GLORIA	ALTO MONTOSO	SAN ALBERTO 3	2	4	2	1	4	CUELLO, D.S/D (I) (ACC)
28	-	CHICHILE	-	-	-	3	4	-	MdA(FfYH-UNC) MONTES, A. (FDAM) 1950 (C)
29	-	PACALLAHALE	-	-	-	3	4	-	MdA(FfYH-UNC) MONTES, A. (FDAM) 1950 (C)
30	MINA CLAVERO	CAÑADA LARGA	C.SAL.10	1	-	2	4	-	ARRIGONI, G. 1970 (RB)
31	-	CHOGEN	-	-	-	3	4	-	MdA(FfYH-UNC) MONTES, A. (FDAM) 1950 (C)
32	-	ASAN	-	-	-	3	4	-	MdA(FfYH-UNC) MONTES, A. (FDAM) 1950 (C)
33	NONO	ARROYO DE LOS PATOS	-	4	-	-	4	-	MUSEO ROCSEN FABRA, M. 2009 (RB)
34	PNQC	ARROYO SANTA ROSA II	385	2	4	1	1	4	PARADELA, H. Y RIVERO, D. 2006 (RB)
35	PNQC	ALERO SAN DIEGO	523	2	4	1	1	1	PARADELA, H. Y RIVERO, D. 2006 (RB)
36	PNQC	TRAMPA DE ZORRO VIII -DE LA PAM	484	2	4	1	1	4	PARADELA, H. Y RIVERO, D. 2006 (RB)
37	-	CASANCATIEN	-	-	-	3	4	-	MdA(FfYH-UNC) MONTES, A. (FDAM) 1950 (C)
38	PNQC	LA TRISTEZA I	386	3	4	1	1	2	PARADELA, H. Y RIVERO, D. 2006 (RB)
39	-	PANAHOLMA	-	-	-	3	4	-	MdA(FfYH-UNC) MONTES, A. (FDAM) 1950 (C)
40	PNQC	ARROYO SANTA ROSA I	384	3	4	1	1	4	PARADELA, H. Y RIVERO, D. 2006 (RB)
41	VILLA CURA BROCHERO	ACHALITA	C.SAL.17	4	-	2	4	-	HERRERO, R. 1985 (RB)
42	PNQC	ALERO LA ENRAMADA	383	3	4	1	1	4	PARADELA, H. Y RIVERO, D. 2006 (RB)
43	PNQC	LA TRISTEZA II	387	3	4	1	1	2	PARADELA, H. Y RIVERO, D. 2006 (RB)
44	-	TIGUNGUNTHALO	-	-	-	3	4	-	MdA(FfYH-UNC) MONTES, A. (FDAM) 1950 (C)
45	PNQC	SANTA ROSA 2	-	3	4	1	1	5	RIVERO, D. 2006 (RB)

Tabla 6.18.3. Listado de sitios arqueológicos del departamento San Alberto.

Nº	LOCALIDAD	SITIO ARQUEOLOGICO	CODIGO ANTERIOR	CARACT	SITUACION	COORD	INTERV	RIESGO	FUENTES
46 -		UNCHUNAURA				3	4	-	MdA(FFyH-UNC) MONTES, A. (FDAM) 1950 (C)
47 -		NATACHALO				3	4	-	MdA(FFyH-UNC) MONTES, A. (FDAM) 1950 (C)
48 -		CERRO SAN JOSE O CASA DE LOS NEGROS	C.SAL.4	6	-	2	4	-	BERBERIAN, E. ET AL. 1984 (RB)
49	VILLA CURA BROCHERO	VACSA CANCHITA CURA BROCHERO				2	4	-	MdA(FFyH-UNC) MONTES, A. (FDAM) 1950 (C)
50	PNQC	PUERTO EL ACACIO	425	2	4	1	1	4	PARADELA, H. Y RIVERO, D. 2006 (RB)
51 -		CHATE				3	4	-	MdA(FFyH-UNC) MONTES, A. (FDAM) 1950 (C)
52	VILLA CURA BROCHERO	ALERO DE ACHALITA	SAN ALBERTO 6	3	4	2	1	4	HERRERO, R. 1985 (RB)
53 -		CHACATATA				3	4	-	MdA(FFyH-UNC) MONTES, A. (FDAM) 1950 (C)
54	PNQC	ALERO TRINIDAD	378	2	4	1	1	4	PARADELA, H. Y RIVERO, D. 2006 (RB)
55	MINA CLAVERO	ABRIGO DE LOS CHELCOS	C.SAL.1	5	4	2	1	4	GONZALEZ, S. Y CRIVELLI, E. 1978 (RB)
56	PNQC	PUERTO EL MORO	432	2	4	1	1	2	PARADELA, H. Y RIVERO, D. 2006 (RB)
57	PNQC	EX CASCO ESTANCIA LA TRINIDAD	375	2	4	1	2	4	PARADELA, H. Y RIVERO, D. 2006 (RB)
58	PNQC	EX CASCO ESTANCIA SAN MIGUEL	376	2	4	1	1	2	PARADELA, H. Y RIVERO, D. 2006 (RB)
59 -		TAMALACH				3	4	-	MdA(FFyH-UNC) MONTES, A. (FDAM) 1950 (C)
60 -		PANOHEN				3	4	-	MdA(FFyH-UNC) MONTES, A. (FDAM) 1950 (C)
61	PNQC	PUERTO LA ENRAMADA	394	2	4	1	1	2	PARADELA, H. Y RIVERO, D. 2006 (RB)
62	PNQC	ALERO DE LOS BURROS	395	2	4	1	1	2	PARADELA, H. Y RIVERO, D. 2006 (RB)
63	PNQC	ALERO EL MIANZANO	396	2	4	1	1	2	PARADELA, H. Y RIVERO, D. 2006 (RB)
64 -		CACHEBENE				3	4	-	MdA(FFyH-UNC) MONTES, A. (FDAM) 1950 (C)
65	PNQC	ALERO CERRO ASPERO	401	2	4	1	1	2	PARADELA, H. Y RIVERO, D. 2006 (RB)
66	PNQC	CUEVA DEL PUERTO LAS AGUADAS	414	2	4	1	1	2	PARADELA, H. Y RIVERO, D. 2006 (RB)
67	PNQC	ALERO DEL ALTO PASTOSO II	422	2	4	1	1	4	PARADELA, H. Y RIVERO, D. 2006 (RB)
68	PNQC	TRAMPA DE ZORRO I - FILO DE LA C	405	2	4	1	1	4	PARADELA, H. Y RIVERO, D. 2006 (RB)
69 -		PAPAINA				3	4	-	MdA(FFyH-UNC) MONTES, A. (FDAM) 2012 (C)
70 -		HALANTILARA				3	4	-	MdA(FFyH-UNC) MONTES, A. (FDAM) 1950 (C)
71 -		QUEBRADA DEL REAL 1				2	4	-	PASTOR, S. ET AL. 2008 (RB)
72 -		VICHUGASTA				3	4	-	MdA(FFyH-UNC) MONTES, A. (FDAM) 1950 (C)
73 -		HUANACO ROJO		8	4	2	4	4	ASSADOURIAN, A. 2011 (RB)
74	PNQC	PUERTO EL SAUCESITO	380	2	4	1	1	4	PARADELA, H. Y RIVERO, D. 2006 (RB)
75	PNQC	CEMENTERIO SAN MIGUEL	402	2	4	1	1	2	PARADELA, H. Y RIVERO, D. 2006 (RB)
76 -		GUALDOAQUEN				3	4	-	MdA(FFyH-UNC) MONTES, A. (FDAM) 1950 (C)
77 -		HALANTUSPI				3	4	-	MdA(FFyH-UNC) MONTES, A. (FDAM) 1950 (C)
78	MINA CLAVERO	PANAOLMA				2	4	-	MdA(FFyH-UNC) MONTES, A. (FDAM) 1950 (C)
79	MINA CLAVERO	BARRANCA RIO PANAOLMA				2	4	-	MdA(FFyH-UNC) MONTES, A. (FDAM) 1950 (C)
80	PNQC	ARROYO ACHALA	418	1	4	1	1	4	MdA(FFyH-UNC) MONTES, A. (FDAM) 1950 (C)
81 -		MUSIGASTA				3	4	-	PARADELA, H. Y RIVERO, D. 2006 (RB)
82	PNQC	ENSENADAS 4				1	4	5	RIVERO, D. 2006 (RB)
83 -		TALPALABAN				3	4	-	MdA(FFyH-UNC) MONTES, A. (FDAM) 1950 (C)
84	PNQC	LOS CINCO CHORROS 2		3	4	1	1	5	RIVERO, D. 2006 (RB)
85	PNQC	ALERO DEL ALTO PASTOSO I	421	2	4	1	1	4	PARADELA, H. Y RIVERO, D. 2006 (RB)
86	PNQC	PUERTO DEL PASO DEL CERCADO	420	2	4	1	1	4	PARADELA, H. Y RIVERO, D. 2006 (RB)
87	PNQC	ENSENADAS 3		3	4	1	1	5	RIVERO, D. 2006 (RB)
88 -		PACHANGO				3	4	-	MdA(FFyH-UNC) MONTES, A. (FDAM) 1950 (C)
89	PNQC	ENSENADAS 2		1	4	1	1	5	RIVERO, D. 2006 (RB)
90	PNQC	MATADERO 14		3	4	1	1	4	RIVERO, D. 2006 (RB)

Tabla 6.18.3. Listado de sitios arqueológicos del departamento San Alberto (continuación).

Nº LOCALIDAD	SITIO ARQUEOLOGICO	CODIGO ANTERIOR	CARACT SITUACION	COORD	INTERV	RIESGO	FUENTES
91 PNOQ	ENSENADAS 1	-	1	4	1	5	RIVERO, D. 2006 (RB)
92 PNOQ	PUERTO LAS LOMITAS	379	2	4	1	4	PARADELA, H. Y RIVERO, D. 2006 (RB)
93 PNOQ	ENSENADAS 5	-	1	4	1	5	RIVERO, D. 2006 (RB)
94 PNOQ	EX CASCO ESTANCIA LAS ENSENADAS	377	2	4	1	4	PARADELA, H. Y RIVERO, D. 2006 (RB)
95 PNOQ	ENSENADAS 7	-	1	4	1	5	RIVERO, D. 2006 (RB)
96 -	CHUPILISQUEN	-	-	3	4	-	MdA(FFyH-UNC) MONTES, A. (FDAM) 2012 (C)
97 PNOQ	AGUAS NUEVAS	-	1	4	1	5	RIVERO, D. 2006 (RB)
98 -	CARONDE	-	-	3	4	-	MdA(FFyH-UNC) MONTES, A. (FDAM) 1950 (C)
99 PNOQ	ENSENADAS 8	-	3	4	1	5	RIVERO, D. 2006 (RB)
100 PNOQ	ENSENADAS 9	-	1	4	2	3	RIVERO, D. 2006 (RB)
101 -	YOCUNTASACAT	-	-	3	4	-	MdA(FFyH-UNC) MONTES, A. (FDAM) 1950 (C)
102 -	CHACHAVOCA	-	-	3	4	-	MdA(FFyH-UNC) MONTES, A. (FDAM) 1950 (C)
103 PNOQ	PUERTO RODEO DE LAS LECHERAS	423	2	4	1	4	PARADELA, H. Y RIVERO, D. 2006 (RB)
104 -	LAVEAVILTICH	-	-	3	4	-	MdA(FFyH-UNC) MONTES, A. (FDAM) 1950 (C)
105 PNOQ	PUERTO CIENAGA DE LAS RANAS	424	2	4	1	4	PARADELA, H. Y RIVERO, D. 2006 (RB)
106 -	CANLATUSPI	-	-	3	4	-	MdA(FFyH-UNC) MONTES, A. (FDAM) 1950 (C)
107 -	AMBULOHENE	-	-	3	4	-	MdA(FFyH-UNC) MONTES, A. (FDAM) 1950 (C)
108 PNOQ	SAN MATEO 1	-	1	4	1	5	RIVERO, D. 2006 (RB)
109 PNOQ	SAN MATEO 2	-	1	4	1	4	RIVERO, D. 2006 (RB)
110 PNOQ	SAN MATEO 3	-	1	4	1	4	RIVERO, D. 2006 (RB)
111 PNOQ	SAN MATEO 4	-	3	4	1	4	RIVERO, D. 2006 (RB)
112 PNOQ	SAN MATEO 5	-	1	4	1	4	RIVERO, D. 2006 (RB)
113 PNOQ	SAN MATEO 6	-	3	4	1	4	RIVERO, D. 2006 (RB)
114 PNOQ	SAN MATEO 7	-	3	4	1	4	RIVERO, D. 2006 (RB)
115 -	TARUCA	-	-	3	4	-	MdA(FFyH-UNC) MONTES, A. (FDAM) 1950 (C)
116 PNOQ	SAN MATEO 10	-	3	4	1	4	RIVERO, D. 2006 (RB)
117 PNOQ	SAN MATEO 11	-	3	4	1	4	RIVERO, D. 2006 (RB)
118 PNOQ	SAN MATEO 12	-	3	4	1	4	RIVERO, D. 2006 (RB)
119 PNOQ	SAN MATEO 8	-	3	4	1	4	RIVERO, D. 2006 (RB)
120 PNOQ	SAN MATEO 9	-	3	4	1	4	RIVERO, D. 2006 (RB)
121 -	MISINONTUSPI	-	-	3	4	-	MdA(FFyH-UNC) MONTES, A. (FDAM) 1950 (C)
122 PNOQ	SAN MATEO 13	-	3	4	1	4	RIVERO, D. 2006 (RB)
123 -	SANTUSPI	-	-	3	4	-	MdA(FFyH-UNC) MONTES, A. (FDAM) 1950 (C)
124 -	MUSI	-	-	3	4	-	MdA(FFyH-UNC) MONTES, A. (FDAM) 1950 (C)
125 -	PULUNTUSPI	-	-	3	4	-	MdA(FFyH-UNC) MONTES, A. (FDAM) 1950 (C)
126 -	RIQUEHENE	-	-	3	4	-	MdA(FFyH-UNC) MONTES, A. (FDAM) 1950 (C)
127 -	TOGOMATUSPI	-	-	3	4	-	MdA(FFyH-UNC) MONTES, A. (FDAM) 1950 (C)
128 PNOQ	SAN MATEO 14	-	3	4	1	4	RIVERO, D. 2006 (RB)
129 -	YACTATUSPI	-	-	3	4	-	MdA(FFyH-UNC) MONTES, A. (FDAM) 1950 (C)
130 PNOQ	MATADERO 5	-	-	3	4	-	MdA(FFyH-UNC) MONTES, A. (FDAM) 1950 (C)
131 MINA CLAVERO	BAJO DEL MOLINO	-	1	4	1	5	RIVERO, D. 2006 (RB)
132 NONO	CHANQUINCHUÑA	C.SAL.11	4	-	-	-	MUSEO COMECHINGON FABRA, M. 2009 (RB)
133 -	CONDORHUASI	C.SAL.3	1	-	-	-	SERRANO, A. 1945 (RB)
134 VILLA CURA BROCHERO	CURA BROCHERO 1	C.SAL.8	5	-	-	-	SERRANO, A. 1945 (RB)
135 VILLA CURA BROCHERO	CURA BROCHERO 2	C.SAL.9	1	-	-	-	ARRIGONI, G. 1970 (RB)

Tabla 6.18.3. Listado de sitios arqueológicos del departamento San Alberto (continuación).

Nº LOCALIDAD	SITIO ARQUEOLOGICO	CODIGO ANTERIOR	CARACT	SITUACIÓN	COORD.	INTERV.	RIESGO	FUENTES
136 -	GARRUPACHINA	C.SAL.5	5	-	-	4	-	BERBERIAN ET AL. 1984 (RB)
137 MINA CLAVERO	MINA CLAVERO 1	C.SAL.6	5	-	-	4	-	BERBERIAN ET AL. 1984 (RB)
138 MINA CLAVERO	MINA CLAVERO 2	C.SAL.7	2	-	-	4	-	BERBERIAN ET AL. 1984 (RB)
139 NONO	NONO	C.SAL.2	2	-	-	4	-	SERRANO, A. 1945 (RB)
140 -	QUEBRADA DEL SAUCE	-	-	-	-	4	-	MdA(FYH-UNC) SERRANO, A. 1944 (C)
141 MINA CLAVERO	SAN SEBASTIAN	-	4	-	-	4	-	MUSEO COMECHINGON FABRA, M. 2009 (RB)
142 CAÑADA DE SALAS	ARROYO DE MUSI 1	-	3	4	1	1	2	PASTOR, S. 2007 (RB)
143 CAÑADA DE SALAS	ARROYO DE MUSI 2	-	1	4	1	1	2	PASTOR, S. 2007 (RB)
144 CAÑADA DE SALAS	ARROYO DE MUSI 3	-	2	4	1	1	2	PASTOR, S. 2007 (RB)
145 CAÑADA DE SALAS	ARROYO DE MUSI 4	-	1	4	1	1	2	PASTOR, S. 2007 (RB)
146 CERRO LA HIGUERITA	ARROYO DE MUSI 5	-	4	4	1	1	2	PASTOR, S. 2007 (RB)
147 CAÑADA DE SALAS	ARROYO DE MUSI 6	-	2	4	1	1	2	PASTOR, S. 2007 (RB)
148 CERRO LA HIGUERITA	ARROYO DE MUSI 7	-	2	4	1	1	2	PASTOR, S. 2007 (RB)
149 CAÑADA DE SALAS	ARROYO TTIORCO 1	-	1	4	1	1	2	PASTOR, S. 2007 (RB)
150 CAÑADA DE SALAS	ARROYO TTIORCO 2	-	1	4	1	1	2	PASTOR, S. 2007 (RB)
151 LOS GIGANTES	CAINCHA DEL CAJON	-	1	4	1	1	2	PASTOR, S. 2007 (RB)
152 LOS GIGANTES	CASA DE CUELLO 2	-	1	4	1	1	2	PASTOR, S. 2007 (RB)
153 LOS GIGANTES	CASA DE CUELLO 3	-	3	4	1	1	2	PASTOR, S. 2007 (RB)
154 LOS GIGANTES	CASA DE CUELLO 4	-	1	4	1	1	2	PASTOR, S. 2007 (RB)
155 LOS GIGANTES	EL MOGOTE 4	-	1	4	1	1	2	PASTOR, S. 2007 (RB)
156 LOS GIGANTES	EL MOGOTE 5	-	3	4	1	1	2	PASTOR, S. 2007 (RB)
157 LOS GIGANTES	EL MOGOTE 7	-	1	4	1	1	2	PASTOR, S. 2007 (RB)
158 LOS GIGANTES	LOS LISOS 1	-	1	4	1	1	2	PASTOR, S. 2007 (RB)
159 LOS GIGANTES	LOS LISOS 2	-	1	4	2	1	2	PASTOR, S. 2007 (RB)
160 LOS GIGANTES	LOS LISOS 3	-	2	4	1	1	2	PASTOR, S. 2007 (RB)
161 LOS GIGANTES	LOS LISOS 4	-	2	4	1	1	2	PASTOR, S. 2007 (RB)
162 LOS GIGANTES	LOS LISOS 5	-	3	4	1	1	2	PASTOR, S. 2007 (RB)
163 LOS GIGANTES	LOS LISOS 6	-	1	4	1	1	2	PASTOR, S. 2007 (RB)
164 LOS GIGANTES	LOS LISOS 7	-	3	4	1	1	2	PASTOR, S. 2007 (RB)
165 LOS GIGANTES	LOS LISOS 8	-	2	4	1	1	2	PASTOR, S. 2007 (RB)
166 LOS GIGANTES	LOS LISOS 9	-	1	4	1	1	2	PASTOR, S. 2007 (RB)
167 LOS GIGANTES	LOS LISOS 10	-	1	4	1	1	2	PASTOR, S. 2007 (RB)
168 LOS GIGANTES	LOS LISOS 11	-	3	4	1	1	2	PASTOR, S. 2007 (RB)
169 LOS GIGANTES	LOS LISOS 12	-	1	4	1	1	2	PASTOR, S. 2007 (RB)

Tabla 6.18.3. Listado de sitios arqueológicos del departamento San Alberto (continuación).

