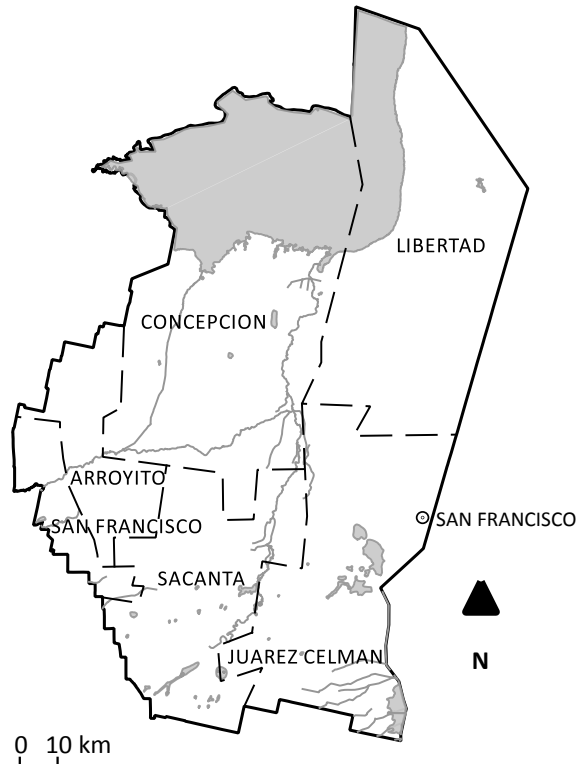




## 6.20. SAN JUSTO



### Referencias

<i>Hidrografía</i>	<i>Divisiones Adm. y Políticas</i>
— Ríos y Arroyos	⊙ Cabecera Departamental
■ Lagunas (IGN)	▭ Límite Departamental
	▭ Pedanías

Figura 6.20.1. Mapa general del departamento San Justo.

El departamento tiene 13.677 km<sup>2</sup> y limita al sur con los departamentos Unión y Marcos Juárez, al oeste con los departamentos Río Segundo y Río Primero y al norte con la laguna Mar Chiquita o Mar de Ansenúza, los departamentos Tulumba y Río Seco, la provincia de Santiago del Estero y al este la provincia de Santa Fe. Se divide en 6

pedanías: Arroyito, Concepción, Juárez Celman, Libertad, Sacanta y San Francisco (Figura 6.20.1).

El origen de la ciudad capital, San Francisco, surge a partir de loteos realizados por José Iturraspe, en 1886. La fundación fue en el marco de un plan de colonización del gobierno provincial. La

ubicación actual de la ciudad es de 1888, cuando el Ferrocarril Central Córdoba llegó hasta allí desde Córdoba y se extendió en el área de San Francisco sobre un terreno que Iturraspe había vendido (Albarracín 1889).

En relación a los sitios arqueológicos que pudieron ser georeferenciados son un total de veintiseis, de los cuales doce refieren a trabajos publicados. Entre ellos la primera cita corresponde al trabajo de Frenguelli y De Aparicio (1932) para referirse a sus trabajos en Isla Chica en una barranca con asociación de fogones en Miramar (Figura 6.20.2 y Tablas 6.20.2 y 6.20.3).

En 1954 se abre el Museo de Miramar con las investigaciones y descubrimientos realizados por el Dr. Juan Olsacher, el Ing. Anibal Montes, el Padre Grenon y Montes Pacheco. En particular en el año 1960 se publica “El hombre fósil de Miramar” que desencadenaría una fuerte atención académica para esta área. Para una discusión y puesta al día sobre distintos aspectos bioantropológicos de los habitantes de las sierras centrales y las llanuras de la provincia de Córdoba puede verse Salega y Fabra (2013) y bibliografía allí citada.

Luego seguirían los trabajos de M. Torres (1970

a 1972), posteriormente, en 1984, Berberian et al. incorpora el sitio Las Varillas en su inventario.

Por otro lado encontramos colecciones ingresadas al Museo de Antropología de la FFyH-UNC en los años 1948 y 1960 (procedentes de Miramar), 1970, 1971 1972 y 1973 (de Marull y Tránsito), y en 1971 estudiadas por Marcellino et al. (1971) (Arroyo Las Toscas).

A principios de los años 90 el arqueólogo Carlos Cerutti (CONICET) director del Proyecto “Yacimientos arqueológicos tempranos en la cuenca del Salado (Pcia. de Santa Fe): estacionalidad y trashumancia. Departamentos San Cristóbal y Las Colonias”, y del Museo de Arqueología de la ciudad de Paraná, Entre Ríos, en cumplimiento del Convenio de Asistencia Recíproca en Investigación Arqueológica firmado entre las Pcias. de Entre Ríos y Santa Fe, y con subsidio del CONICET lleva adelante varias visitas a los departamentos de San Justo y Sobremonte interesado en un tema particular: relevar sitios arqueológicos correspondientes a cazadores pedestres, que hace 2.000 años atrás recorrían la llanura central argentina, entre las costas del Paraná y las Sierras Pampeanas con el objetivo fundamental de comparar yacimientos con hornos para cocción de alimentos del mismo tipo que los

Población Censo 2010	Población Censo 2001	Variación %	Densidad Poblacional	Ciudad Cabecera	Sup. (Km <sup>2</sup> )	Pedanías	Municipios y Comunas
206307	190182	8,5%	15,08	San Francisco	13677	Arroyito Concepción Juárez Celman Libertad Sacanta San Francisco	38

Tabla 6.20.1. Datos poblacionales y políticos del departamento San Justo.

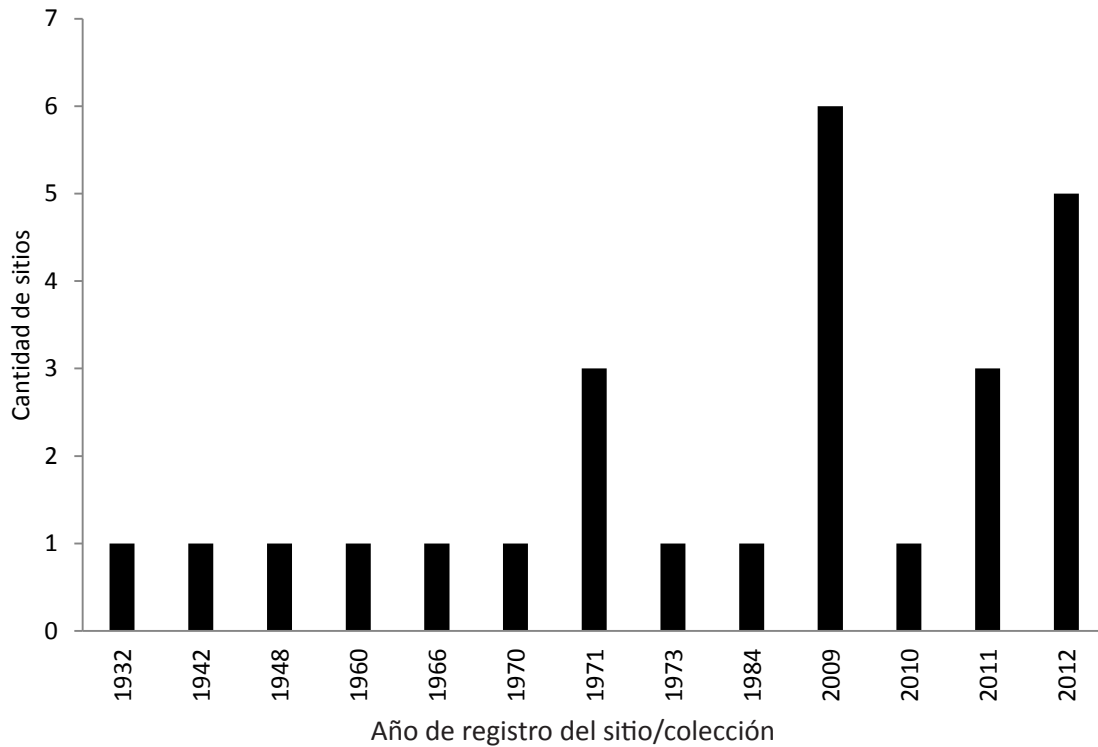


Figura 6.20.2. Cantidad de sitios arqueológicos investigados de acuerdo al año (San Justo).

encontrados en el Litoral, solucionar problemas geológicos y obtener carbón para fechados radiocarbónicos. Estos viajes se realizaron conjuntamente con el Dr. Claudio Carignano, de la Universidad Nacional de Córdoba, y el Sr. Gabriel Cocco, alumno tesista de Antropología (Univ. Nac. de Rosario) e investigador del Museo Etnográfico "Juan de Garay", dependiente de la Subsecretaría de Cultura de la Pcia. de Santa Fe.

Este autor registra varios sitios y también analiza las colecciones pertenecientes a sitios que se encuentran en el Museo de Miramar, visita las localidades con el Sr. Salvetti, que incluye las visitas a las excavaciones que realizó el Museo y el estudio de los restos, principalmente cerámica e instrumentos líticos y óseos (Cerutti, 1992). También visita los museos de Morteros, Altos de Chipión y La Para. Las zonas estudiadas

Origen del dato	Cantidad sitios <sup>1</sup>	Densidad de sitios (/KM <sup>2</sup> )	Nivel de Intervención <sup>2</sup>	Situación del sitio <sup>3</sup>
Bibliografía	12	0.0009	3 (1); 9 (4)	3 (4); 9 (s/d)
Informantes	1	0.0001	1 (1)	1 (4)
Campo	3	0.0002	3 (1)	3 (4)
Colecciones	10	0.0007	10 (4)	1 (1); 9 (s/d)
Total	26			

Tabla 6.20.2. Datos generales sobre los sitios arqueológicos del departamento San Justo. 1: expresados según origen del dato; 2: (1) no excavado, (2) excavado autorizado, (4) sin datos; 3: (4) expuesto (s/d) sin datos.

donde registra sitios arqueológicos fueron: San José, San Guillermo, Laguna Los Porongos, Mar Chiquita 1, Sitio Barbero, Sitio Pedrín, Arroyo Las Tortugas, entre muchos otros. Recorre la actual Bahía de Miramar, desde el Arroyo Grande hasta las proximidades de la desembocadura del Río Primero, realizando observaciones en otros puntos fuera de la línea de costas, como el Arroyo San José y el Balneario de Marull, sobre el Río Segundo. Para un análisis detallado pueden consultarse los Informes inéditos al CONICET de Ceruti entre 1990 y 1993, disponibles en el archivo del MdA.

Luego se registran los trabajos de la Dra. Mariana Fabra en Campo Milanesi que se encuentran en el Museo de Miramar, así como numerosos sitios estudiados por esta autora entre 1998 y la actualidad, relevando e interviniendo en más de 80 sitios (Fabra et al. 2005; Fabra et al. 2008; Fabra, 2005a, 2005b, 2006a, 2006b, 2008), muchos de ellos informados al Museo de Antropología de la FFyH-UNC como parte de su trabajo a cargo del Equipo de Rescate de esa institución y también en su tesis de maestría (publicada en 2009), de doctorado (2009) y como parte de sus proyectos de investigación actuales (para un detalle ver el compendio bibliográfico al final de este volumen).

Por otra parte, desde el año 2005, y también en colaboración con el Museo de la Región de Ansenusa "Aníbal Montes" de la localidad de Miramar y el Museo Histórico Municipal de La Para, el Equipo de Arqueología de Rescate ha realizado trabajo de campo arqueológico en cinco sitios en la costa del Mar de Ansenusa de este departamento: el ya mencionado Campo Milanesi (Fabra 2005a), Costa Oeste en Laguna del Plata

(Fabra y González 2006b), Colonia Müller (Fabra y González 2006a), Orihuela (Fabra y González 2006c) y en la Isla Orihuela (Fabra y Salega 2007). Estas autoras mencionan que se trata en todos los casos de sitios al aire libre, ubicados en la costa de la laguna, puestos al descubierto por la acción erosiva de las aguas. Como otros ejemplos de sus trabajos, pueden mencionarse los análisis de los sitios Isla El Mistolar (Fabra et al. 2006), Costa Este Laguna del Plata (Fabra 2006) y Laguna del Plata (Fabra 2005b).

En relación a otros trabajos, además de los de la Dra. Fabra, no fue sino hasta hace unos diez años que se reiniciaron los trabajos investigaciones arqueológicas en la región, a partir de los trabajos de Bonofiglio (2004a). Si bien ya ha sido mencionado para otros departamentos, desde el Museo Histórico Municipal de La Para se desarrolla un proyecto arqueológico que se propone entre sus objetivos estudiar el proceso histórico y cultural de las sociedades prehispánicas que habitaron la región, a partir del estudio de sitios comprendidos entre la desembocadura de los ríos Xanaes y Suquía.

Además de los datos de las referencias bibliográficas se contó también con información de la historiadora Beatriz Casalis, para el sitio El Fortin de Quebracho Herrado, Archivo Gráfico del Museo Histórico de la ciudad de San Francisco y la Región (2012). Datos relevados para este proyecto (Costa 2012) y por R. Herrero (ACC) (2012) sobre Morteros y finalmente de una visita al Museo Histórico de la localidad de Freyre se pudo constatar la existencia de una colección arqueológica pero sin datos que hagan posible una georreferenciación.

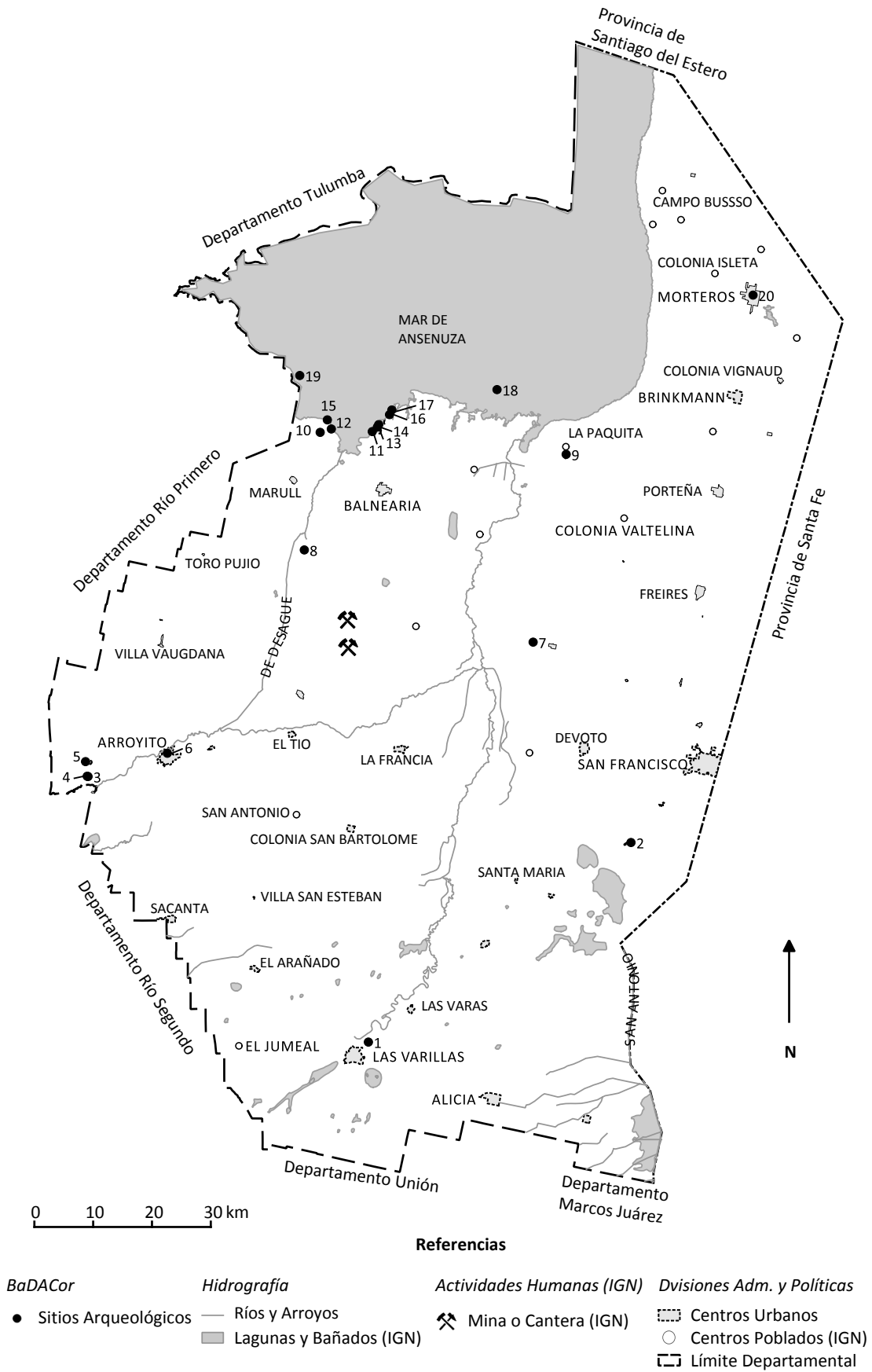


Figura 6.20.3. Mapa de localización de los sitios arqueológicos del departamento, vista general.

Nº LOCALIDAD	SITIO ARQUEOLOGICO	CODIGO ANTERIOR	CARACT	SITUACIÓN	COORD	INTERV	RIESGO	FUENTES
1 LAS VARILLAS	LAS VARILLAS		1	4	2	1	5	BERBERIAN, E. ET AL. 1984 (RB)
2 QUBRACHO HERRADO	EL FORTIN	C.SJU.1	3	4	2	1	4	CASALIS, B. (I) AGM 2012 (I)
3 TRANSITO	ARENERA PINTUSSI		4	-	2	4	4	INFORME MDA 2010 (RB)
4 VILLA DE TRANSITO	VILLA DE TRANSITO		-	-	2	4	-	MGA(FFYH-UNC) 1971 (C)
5 TRANSITO	TRANSITO		-	-	2	4	-	MGA(FFYH-UNC) 1973 (C)
6 ARROYITO	LA VILLA - OSVALDO NAVARRO 1098		4	-	2	4	-	INFORME MDA 2009 (RB)
7 COL. MARINA	EL CHAÑAR		4	4	2	1	3	MUSEO DEVOTO COSTA, T. 2012 (P)
8 MIRAMAR	CAMPO MILANESI		4	4	1	1	4	MUSEO MIRAMAR FABRA, M. S/D (I)
9 MORTEROS	ALTOS DE CHIPION		-	-	2	4	-	MGA(FFYH-UNC) 2012 (C)
10 MARULL	CAMPO TROSSERO		-	-	2	4	-	MGA(FFYH-UNC) TORRES, M. 1971-1972 (C)
11 MIRAMAR	EX CAMPO MUNICIPAL		1	4	1	1	3	COSTA, T. 2012 (P)
12 MARULL	PLAYA CAMPO TROSSERO		-	-	2	4	-	MGA(FFYH-UNC) TORRES, M. 1970-1971-1972 (C)
13 MIRAMAR	CONCEPCION-MIRAMAR		1	1	2	4	5	MGA(FFYH-UNC) 2012 (C)
14 MIRAMAR	MIRAMAR		-	-	2	4	-	MGA(FFYH-UNC) MONTES 1960 (C)
15 MARULL	PLAYA GRANDE		1	4	1	1	3	COSTA, T. 2012 (P)
16 MIRAMAR	ARROYO BARBERO		1	4	1	1	3	COSTA, T. 2012 (P)
17 MIRAMAR	MULLER YACIMIENTO 1		-	-	2	4	-	MGA(FFYH-UNC) 1948 (C)
18 MIRAMAR	ISLA ORIHUELA		4	4	1	1	3	MGA(FFYH-UNC) FABRA, M. 2009 (C)
19 LA PARA	ISLA CHICA	C.SJU.2	-	-	2	4	-	FRENGUELLI, J. Y APARICIO, F. 1932 (RB)
20 MORTEROS	MORTEROS		-	-	2	4	-	MGA(FFYH-UNC) HERRERO, R. 2012 (C)
21 MAR CHIQUITA	ARROYO LAS TOSCAS		-	-	-	4	-	MGA(FFYH-UNC) MARCELLINO, A., TORRES, M., COCLOVO, J. 1971 (C)
22 COLONIA MULLER	COLONIA MULLER		5	-	-	4	-	FABRA, M. ET AL. 2009 (RB)
23 LAGUNA DEL PLATA	COSTA OESTE LAGUNA DEL PLATA		5	-	-	4	-	FABRA, M. ET AL. 2009 (RB)
24 -	EL MISTOLAR		2	-	-	4	-	FABRA, M. ET AL. 2009 (RB)
25 MARULL	MAR CHIQUITA MARULL		2	-	-	4	-	FABRA, M. ET AL. 2009 (RB)
26 LAGUNA MAR CHIQUITA	ORIHUELA		5	-	-	4	-	FABRA, M. ET AL. 2009 (RB)

Tabla 6.20.3. Listado de sitios arqueológicos del departamento San Justo.