

6.25. TULUMBA

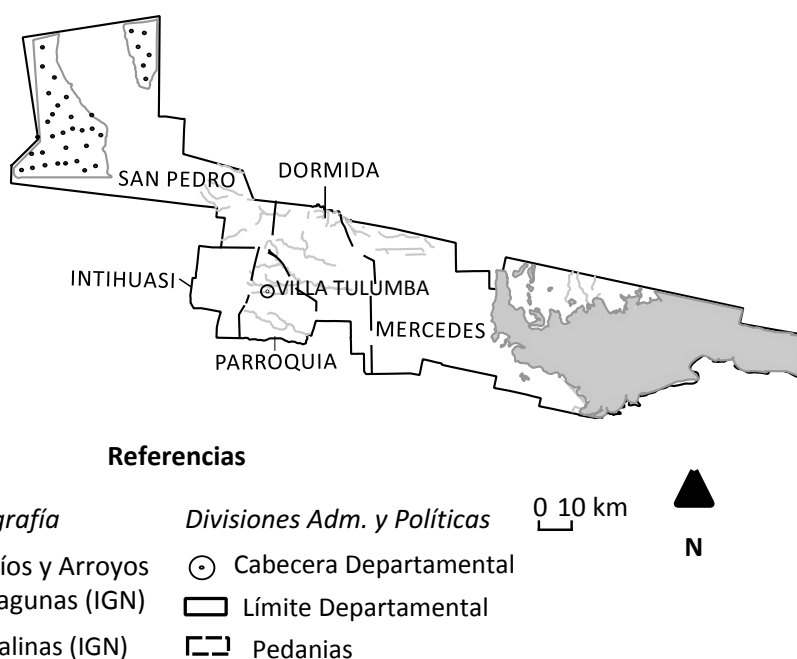


Figura 6.25.1. Mapa general del departamento Tulumba.

El departamento posee 10.164 km² y limita al norte con los departamentos Sobremonte y Río Seco y con la provincia de Santiago del Estero, al oeste y noroeste con la provincia de Catamarca, al sur con los departamentos Ischilín, Totoral y Río Primero y al este con la laguna Mar Chiquita y el departamento San Justo (Figura 6.25.1).

Para fines catastrales el departamento se divide en cinco pedanías: Dormida, Intihuasi, Mercedes, Parroquia y San Pedro.

El Departamento de Tulumba presenta un total de 114 registros (Tablas 6.25.2 y 6.25.3). Del total, 79 corresponden a citas bibliográficas, 19

Población censo 2010	Población censo 2001	Variación %	Densidad Poblacional	Ciudad Cabecera	Sup. (km ²)	Pedanías	Municipios y comunas
12673	12211	3,8%	1,24	Villa Tulumba	10164	Dormida Intihuasi Mercedes Parroquia San Pedro	9

Tabla 6.25.1. Datos poblacionales y políticos del departamento Tulumba.

corresponden a datos procesados por el Ing. Montes (1950) en el Archivo Histórico de la Provincia de Córdoba y que fueron incorporados a través de un proceso de referenciación no exacta (Izeta 2012), se suman otros 9 que corresponden a informaciones inéditas suministradas por el Mgter. Carlos Ferreyra, el Ing. Reinaldo Scotta así como uno de los informes de la ACC. También hay algunos datos que proceden de colecciones del MdA (FFyH-UNC) estudiados por Cocilovo en la década de 1970 (Cocilovo 1971, 1973).

De los sitios que fueron localizados a través de publicaciones y menciones de investigadores de la primera mitad del siglo XX encontramos los trabajos de Gardner (1931) en la Aguada en la Localidad de San Pedro Norte, allí en la actualidad

hay un Museo que contiene cultura material de sociedades prehispánicas.

Luego se encuentra el trabajo de Serrano (1945) en Isla de San Antonio. En el área se describe la presencia de aleros con arte rupestre y sitios con cronologías relativas del Holoceno Tardío. Ya entre la década de 1960 y 1970 se suman otras dos colecciones (Sauce Punco y Estancia El Río) al MdA (FFyH-UNC). Para el año 1984 Berberían et al. suman en su inventario las investigaciones del sitio Suana (C.Tul.3).

No sería hasta luego de diez años de entrada el siglo XXI que por un lado Urquiza et al. (2011) suman otros cuatro sitios (La Concebida, El Quebrachal, Agua del Difunto Quinto y El Río).

Origen del dato	Cantidad sitios ¹	Densidad de sitios (/KM ²)	Nivel de Intervención ²	Situación del sitio ³
Bibliografía	78	0.0078	1 (1); 77 (4)	73 (4); 5 (s/d)
FDAM	19	0.0019	19 (4)	19 (s/d)
Informantes	9	0.0009	9 (1)	9 (4)
Colecciones	8	0.0007	1 (1); 7 (4)	1 (4); 7 (s/d)
Total	114			

Tabla 6.25.2. Datos generales sobre los sitios arqueológicos del departamento Tulumba. 1: expresados según origen del dato; 2: (1) no excavado, (4) sin información; 3: (4) expuesto (s/d) sin datos.

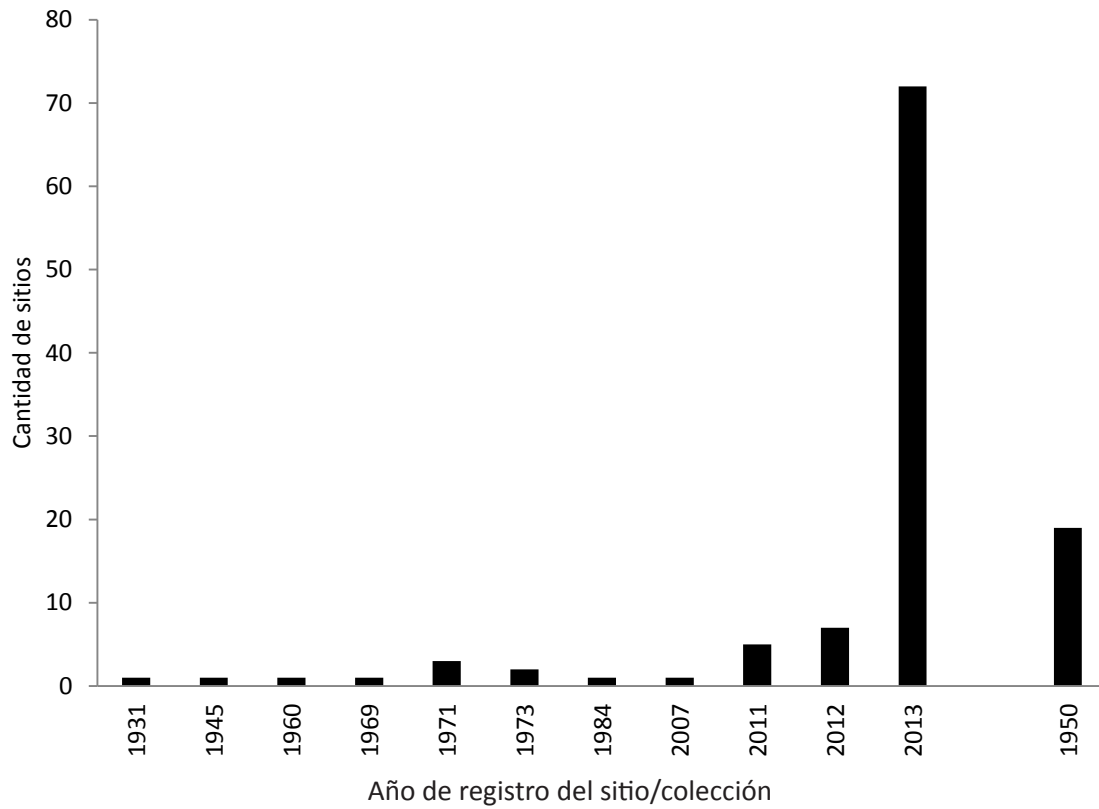


Figura 6.25.2. Cantidad de sitios arqueológicos investigados de acuerdo al año (Tulumba).

En particular además hemos podido tener acceso a los relevamientos del Dr. Carlos Bornancini (2013) que permiten georreferenciar 72 sitios (ya conocidos pero no apropiadamente localizados

en los términos de SIG en los cuales el proyecto fue desarrollado) de la Localidad arqueológica de Cerro Colorado que corresponden a este departamento.

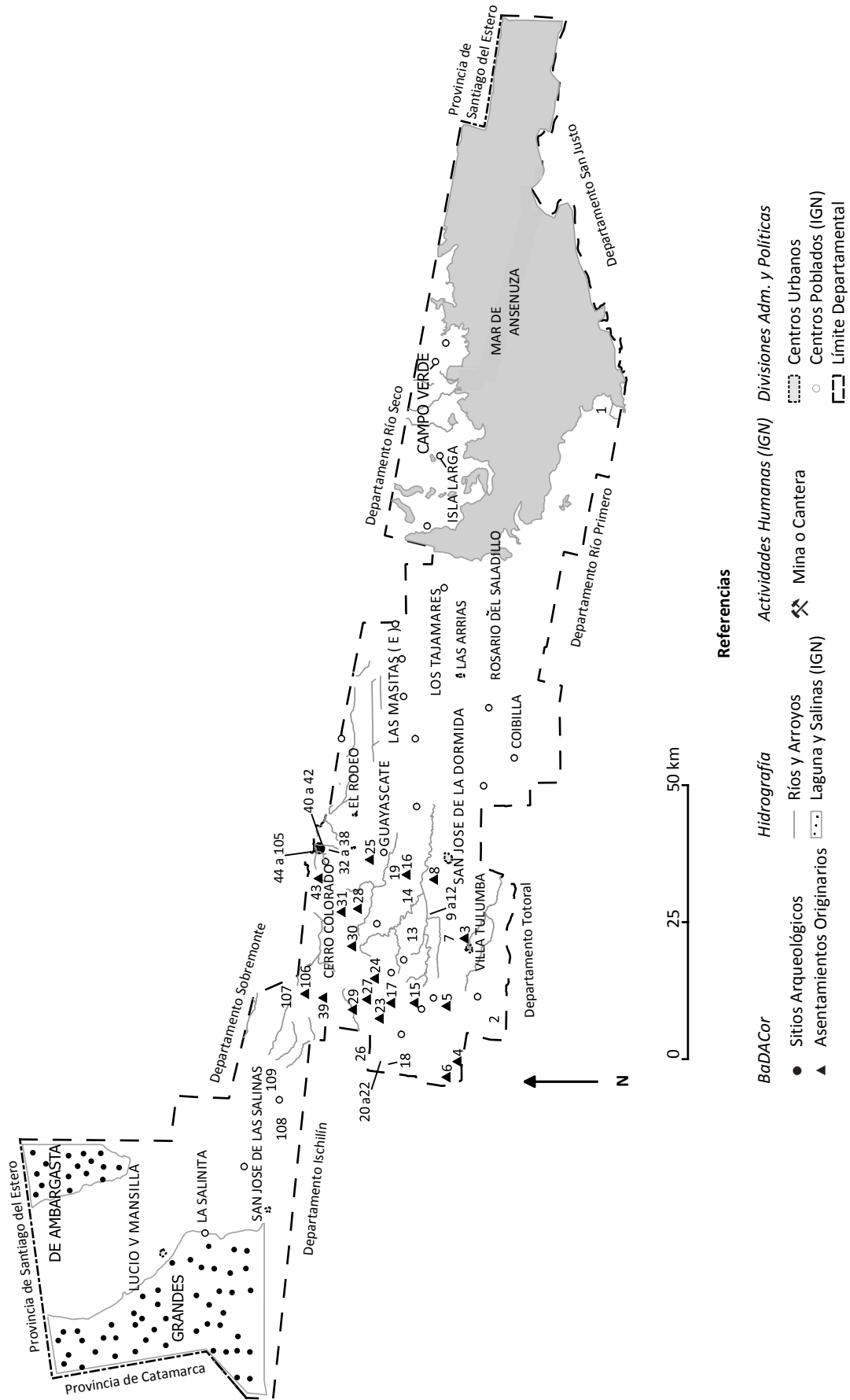


Figura 6.25.3. Mapa de localización de los sitios arqueológicos del departamento, vista general.

Nº	LOCALIDAD	SITIO ARQUEOLÓGICO	CODIGO ANTERIOR	CARACT	SITUACIÓN	COORD	INTERV	RIESGO	FUENTES
1	LA PARA	LOMA ALTA	-	1	4	1	1	3	FERREYRA, C. (MUSEO LA PARA) 2011 (I)
2	SAUCE PUNCO	SAUCE PUNCO	-	1	-	2	4	-	MdA(FFyH-UNC) 1960 (C)
3	-	TULUMBA	-	-	-	3	4	-	MdA(FFyH-UNC) MONTES, A. (FDAM) 1950 (C)
4	-	CHANASACAT	-	-	-	3	4	-	MdA(FFyH-UNC) MONTES, A. (FDAM) 1950 (C)
5	-	PALAYACO	-	-	-	3	4	-	MdA(FFyH-UNC) MONTES, A. (FDAM) 1950 (C)
6	-	LAVIRASACAT	-	-	-	3	4	-	MdA(FFyH-UNC) MONTES, A. (FDAM) 1950 (C)
7	VILLA TULUMBA	PIEDRA MORTERO LS	-	2	4	2	1	1	SCOTTA, R. 2012 (I)
8	-	CHIPITIN	-	-	-	3	4	-	MdA(FFyH-UNC) MONTES, A. (FDAM) 1950 (C)
9	VILLA TULUMBA	PICTOGRAFIA LS	-	2	4	2	1	1	SCOTTA, R. 2012 (I)
10	VILLA TULUMBA	ASENTAMIENTO (RELATO ORAL LS)	-	5	4	2	1	1	SCOTTA, R. 2012 (I)
11	VILLA TULUMBA	CUEVA Y MORTERO LS	-	3	4	2	1	1	SCOTTA, R. 2012 (I)
12	VILLA TULUMBA	MORTERO 17 LS	-	3	4	2	1	1	SCOTTA, R. 2012 (I)
13	VILLA TULUMBA	CUEVA CON ENT. LS	-	4	4	2	1	1	SCOTTA, R. 2012 (I)
14	VILLA TULUMBA	PIEDRA PINTADA LS	-	2	4	2	1	1	SCOTTA, R. 2012 (I)
15	-	SUANA	-	-	-	3	4	-	MdA(FFyH-UNC) MONTES, A. (FDAM) 1950 (C)
16	-	PISCOHUASI	-	-	-	3	4	-	MdA(FFyH-UNC) MONTES, A. (FDAM) 2012 (C)
17	-	IBACHISACAT	-	-	-	3	4	-	MdA(FFyH-UNC) MONTES, A. (FDAM) 2012 (C)
18	-	LA CONCEBIDA	-	7	-	2	4	-	URQUIZA, S. 2011 (RB)
19	LA TOMA	ESTANCIA GUAYASCATE	-	2	4	1	1	3	URIBE, A. (ACC) 2007 (I)
20	-	CERRO HORQUETA	-	-	-	2	4	-	MdA(FFyH-UNC) COCILOVO 1971 (C)
21	EL QUEBRACHAL	EL QUEBRACHAL	-	7	-	2	4	-	URQUIZA, S. 2011 (RB)
22	-	AGUA DEL DIFUNTO QUINTO	-	7	-	2	4	-	URQUIZA, S. 2011 (RB)
23	-	XEQUES	-	-	-	3	4	-	MdA(FFyH-UNC) MONTES, A. (FDAM) 1950 (C)
24	-	CIQUI	-	-	-	3	4	-	MdA(FFyH-UNC) MONTES, A. (FDAM) 1950 (C)
25	-	GUAYASCATE	-	-	-	3	4	-	MdA(FFyH-UNC) MONTES, A. (FDAM) 1950 (C)
26	-	SUANA	C.TUL.3	-	-	2	4	-	BERBERIAN, E. ET AL. 1984 (RB)
27	-	PAYASACAT	-	-	-	3	4	-	MdA(FFyH-UNC) MONTES, A. (FDAM) 1950 (C)
28	-	ATIPARAC	-	-	-	3	4	-	MdA(FFyH-UNC) MONTES, A. (FDAM) 1950 (C)
29	-	SAVISACAT	-	-	-	3	4	-	MdA(FFyH-UNC) MONTES, A. (FDAM) 1950 (C)
30	-	ORCOSUN	-	-	-	3	4	-	MdA(FFyH-UNC) MONTES, A. (FDAM) 1950 (C)
31	-	CHININI	-	-	-	3	4	-	MdA(FFyH-UNC) MONTES, A. (FDAM) 1950 (C)
32	CERRO COLORADO	EL PANTANILLO - CERRO CONDORHUASI 1	-	2	4	1	4	4	BORNANCINI, C. G. 2013 (RB)
33	CERRO COLORADO	EL PANTANILLO - CERRO CONDORHUASI 2	-	2	4	1	4	4	BORNANCINI, C. G. 2013 (RB)
34	CERRO COLORADO	EL PANTANILLO - CERRO CONDORHUASI 3	-	2	4	1	4	4	BORNANCINI, C. G. 2013 (RB)
35	CERRO COLORADO	EL PANTANILLO - CERRO CONDORHUASI 4	-	2	4	1	4	4	BORNANCINI, C. G. 2013 (RB)
36	CERRO COLORADO	EL PANTANILLO - CERRO CONDORHUASI 5	-	2	4	1	4	4	BORNANCINI, C. G. 2013 (RB)
37	CERRO COLORADO	EL PANTANILLO - CERRO CONDORHUASI 6	-	2	4	1	4	4	BORNANCINI, C. G. 2013 (RB)
38	CERRO COLORADO	EL PANTANILLO - CERRO CONDORHUASI 7	-	2	4	1	4	4	BORNANCINI, C. G. 2013 (RB)
39	-	CIMBASACAT	-	-	-	3	4	-	MdA(FFyH-UNC) MONTES, A. (FDAM) 1950 (C)
40	CERRO COLORADO	EL PANTANILLO - CERRO CONDORHUASI 10	-	2	4	1	4	4	BORNANCINI, C. G. 2013 (RB)
41	CERRO COLORADO	EL PANTANILLO - CERRO CONDORHUASI 8	-	2	4	1	4	4	BORNANCINI, C. G. 2013 (RB)
42	CERRO COLORADO	EL PANTANILLO - CERRO CONDORHUASI 9	-	2	4	1	4	4	BORNANCINI, C. G. 2013 (RB)
43	-	CAMIN YAGA	-	-	-	3	4	-	MdA(FFyH-UNC) MONTES, A. (FDAM) 1950 (C)
44	CERRO COLORADO	CERRO INTIHUASI 28	-	2	4	1	4	4	BORNANCINI, C. G. 2013 (RB)
45	CERRO COLORADO	CERRO INTIHUASI 29	-	2	4	1	4	4	BORNANCINI, C. G. 2013 (RB)

Tabla 6.25.3. Listado de sitios arqueológicos del departamento Tulumba (continúa).

Nº	LOCALIDAD	SITIO ARQUEOLOGICO	CODIGO ANTERIOR	CARACT	SITUACIÓN	COORD	INTERV	RIESGO	FUENTES
46	CERRO COLORADO	CERRO INTIHUASI 30	-	2	4	1	4	4	BORNANCINI, C. G. 2013 (RB)
47	CERRO COLORADO	CERRO INTIHUASI 31	-	2	4	1	4	4	BORNANCINI, C. G. 2013 (RB)
48	CERRO COLORADO	CERRO INTIHUASI 32	-	2	4	1	4	4	BORNANCINI, C. G. 2013 (RB)
49	CERRO COLORADO	CERRO INTIHUASI 33	-	2	4	1	4	4	BORNANCINI, C. G. 2013 (RB)
50	CERRO COLORADO	CERRO INTIHUASI 34	-	2	4	1	4	4	BORNANCINI, C. G. 2013 (RB)
51	CERRO COLORADO	CERRO INTIHUASI 35	-	2	4	1	4	4	BORNANCINI, C. G. 2013 (RB)
52	CERRO COLORADO	CERRO INTIHUASI 36	-	2	4	1	4	4	BORNANCINI, C. G. 2013 (RB)
53	CERRO COLORADO	CERRO INTIHUASI 37	-	2	4	1	4	4	BORNANCINI, C. G. 2013 (RB)
54	CERRO COLORADO	CERRO INTIHUASI 38	-	2	4	1	4	4	BORNANCINI, C. G. 2013 (RB)
55	CERRO COLORADO	CERRO INTIHUASI 39	-	2	4	1	4	4	BORNANCINI, C. G. 2013 (RB)
56	CERRO COLORADO	CERRO INTIHUASI 40 - ALERO DEL MOSQUITO	-	2	4	1	4	4	BORNANCINI, C. G. 2013 (RB)
57	CERRO COLORADO	CERRO INTIHUASI 41	-	2	4	1	4	4	BORNANCINI, C. G. 2013 (RB)
58	CERRO COLORADO	CERRO INTIHUASI 42	-	2	4	1	4	4	BORNANCINI, C. G. 2013 (RB)
59	CERRO COLORADO	CERRO INTIHUASI 43	-	2	4	1	4	4	BORNANCINI, C. G. 2013 (RB)
60	CERRO COLORADO	CERRO INTIHUASI 44	-	2	4	1	4	4	BORNANCINI, C. G. 2013 (RB)
61	CERRO COLORADO	CASA DEL SOL 16	-	2	4	1	4	4	BORNANCINI, C. G. 2013 (RB)
62	CERRO COLORADO	CASA DEL SOL 15	-	2	4	1	4	4	BORNANCINI, C. G. 2013 (RB)
63	CERRO COLORADO	CASA DEL SOL 14	-	2	4	1	4	4	BORNANCINI, C. G. 2013 (RB)
64	CERRO COLORADO	CASA DEL SOL 13	-	2	4	1	4	4	BORNANCINI, C. G. 2013 (RB)
65	CERRO COLORADO	CASA DEL SOL 12	-	2	4	1	4	4	BORNANCINI, C. G. 2013 (RB)
66	CERRO COLORADO	CASA DEL SOL 11	-	2	4	1	4	4	BORNANCINI, C. G. 2013 (RB)
67	CERRO COLORADO	CASA DEL SOL 17	-	2	4	1	4	4	BORNANCINI, C. G. 2013 (RB)
68	CERRO COLORADO	CASA DEL SOL 18	-	2	4	1	4	4	BORNANCINI, C. G. 2013 (RB)
69	CERRO COLORADO	CASA DEL SOL 10	-	2	4	1	4	4	BORNANCINI, C. G. 2013 (RB)
70	CERRO COLORADO	CASA DEL SOL 19	-	2	4	1	4	4	BORNANCINI, C. G. 2013 (RB)
71	CERRO COLORADO	CASA DEL SOL 20	-	2	4	1	4	4	BORNANCINI, C. G. 2013 (RB)
72	CERRO COLORADO	CASA DEL SOL 26	-	2	4	1	4	4	BORNANCINI, C. G. 2013 (RB)
73	CERRO COLORADO	CASA DEL SOL 25	-	2	4	1	4	4	BORNANCINI, C. G. 2013 (RB)
74	CERRO COLORADO	CASA DEL SOL 23	-	2	4	1	4	4	BORNANCINI, C. G. 2013 (RB)
75	CERRO COLORADO	CASA DEL SOL 22	-	2	4	1	4	4	BORNANCINI, C. G. 2013 (RB)
76	CERRO COLORADO	CASA DEL SOL 21	-	2	4	1	4	4	BORNANCINI, C. G. 2013 (RB)
77	CERRO COLORADO	CASA DEL SOL 24	-	2	4	1	4	4	BORNANCINI, C. G. 2013 (RB)
78	CERRO COLORADO	CASA DEL SOL 9	-	2	4	1	4	4	BORNANCINI, C. G. 2013 (RB)
79	CERRO COLORADO	CERRO DE LA CONGA 1	-	2	4	1	4	4	BORNANCINI, C. G. 2013 (RB)
80	CERRO COLORADO	CERRO DE LA CONGA 2	-	2	4	1	4	4	BORNANCINI, C. G. 2013 (RB)
81	CERRO COLORADO	CERRO DE LA CONGA 3	-	2	4	1	4	4	BORNANCINI, C. G. 2013 (RB)
82	CERRO COLORADO	CERRO DE LA CONGA 4	-	2	4	1	4	4	BORNANCINI, C. G. 2013 (RB)
83	CERRO COLORADO	CASA DEL SOL 8	-	2	4	1	4	4	BORNANCINI, C. G. 2013 (RB)
84	CERRO COLORADO	CASA DEL SOL 27 O ALERO DE LOS ESPAÑOLES	-	2	4	1	4	4	BORNANCINI, C. G. 2013 (RB)
85	CERRO COLORADO	CASA DEL SOL 6	-	2	4	1	4	4	BORNANCINI, C. G. 2013 (RB)
86	CERRO COLORADO	CASA DEL SOL 5	-	2	4	1	4	4	BORNANCINI, C. G. 2013 (RB)
87	CERRO COLORADO	CASA DEL SOL 7	-	2	4	1	4	4	BORNANCINI, C. G. 2013 (RB)
88	CERRO COLORADO	CASA DEL SOL 4	-	2	4	1	4	4	BORNANCINI, C. G. 2013 (RB)
89	CERRO COLORADO	CASA DEL SOL 3	-	2	4	1	4	4	BORNANCINI, C. G. 2013 (RB)
90	CERRO COLORADO	CASA DEL SOL 1	-	2	4	1	4	4	BORNANCINI, C. G. 2013 (RB)

Tabla 6.25.3. Listado de sitios arqueológicos del departamento Tulumba (continúa).

Nº	LOCALIDAD	SITIO ARQUEOLÓGICO	CODIGO ANTERIOR	CARACT	SITUACIÓN	COORD	INTERV	RIESGO	FUENTES
91	CERRO COLORADO	CASA DEL SOL 2	-	2	4	1	4	4	BORNANCINI, C. G. 2013 (RB)
92	CERRO COLORADO	UNION ARROYO/RIO VELADERO	CERRO COLORADO 12	2	4	1	4	4	BORNANCINI, C. G. 2013 (RB)
93	CERRO COLORADO	LAS GALERIAS 1	-	2	4	1	4	4	BORNANCINI, C. G. 2013 (RB)
94	CERRO COLORADO	LAS GALERIAS 2	-	2	4	1	4	4	BORNANCINI, C. G. 2013 (RB)
95	CERRO COLORADO	CERRO VELADERO 2	-	2	4	1	4	4	BORNANCINI, C. G. 2013 (RB)
96	CERRO COLORADO	CERRO VELADERO 3	-	2	4	1	4	4	BORNANCINI, C. G. 2013 (RB)
97	CERRO COLORADO	CERRO VELADERO 4	-	2	4	1	4	4	BORNANCINI, C. G. 2013 (RB)
98	CERRO COLORADO	CERRO VELADERO 5	-	2	4	1	4	4	BORNANCINI, C. G. 2013 (RB)
99	CERRO COLORADO	CERRO VELADERO 6	-	2	4	1	4	4	BORNANCINI, C. G. 2013 (RB)
100	CERRO COLORADO	CERRO VELADERO 7	-	2	4	1	4	4	BORNANCINI, C. G. 2013 (RB)
101	CERRO COLORADO	CERRO VELADERO 8	-	2	4	1	4	4	BORNANCINI, C. G. 2013 (RB)
102	CERRO COLORADO	CERRO VELADERO 9	-	2	4	1	4	4	BORNANCINI, C. G. 2013 (RB)
103	CERRO COLORADO	IGLESIA	CERRO COLORADO 11	2	4	1	4	4	BORNANCINI, C. G. 2013 (RB)
104	CERRO COLORADO	CERRO BOLA 1	-	2	4	1	4	4	BORNANCINI, C. G. 2013 (RB)
105	CERRO COLORADO	CERRO BOLA 2	-	2	4	1	4	4	BORNANCINI, C. G. 2013 (RB)
106	-	CAPRASACAT	-	-	-	3	4	-	MdA(FfYH-UNC) MONTES, A. (FDAM) 1950 (C)
107	-	EL RIO	-	7	-	2	4	-	URQUIZA, S. V. ET AL. 2011 (RB)
108	SAN PEDRO NORTE	ISLA DE SAN ANTONIO	C.TUL.1	1	4	2	1	5	MdA(FfYH-UNC) SERRANO, A. 1945 (C)
109	SAN PEDRO NORTE	LA AGUADA	C.TUL.2	7	4	2	1	5	GARDNER, G. 1931 (RB)
110	SAN PEDRO NORTE	ESTANCIA EL RIO	-	-	-	-	4	-	MdA(FfYH-UNC) 1969-1979 (C)
111	TULUMBA	RIO SAN PEDRO	-	-	-	-	4	-	MdA(FfYH-UNC) COCILOVO, J. 1973 (C)
112	TULUMBA	RIO SAN PEDRO SITIO 1	-	-	-	-	4	-	MdA(FfYH-UNC) COCILOVO, J. 1973 (C)
113	-	SAN GREGORIO SITIO 4	-	-	-	-	4	-	MdA(FfYH-UNC) COCILOVO, J. 1971 (C)
114	SAN GREGORIO	ESTANCIA SAN GREGORIO SITIO 1	-	-	-	-	4	-	MdA(FfYH-UNC) COCILOVO, J. 1971 (C)

Tabla 6.25.3. Listado de sitios arqueológicos del departamento Tulumba.

