

SALTA

TAN LINDA QUE ENAMORA

ESPAÑOL

Salta
ARGENTINA



¿POR QUÉ ELEGIR SALTA?

- Ubicación estratégica en el Norte Argentino.
- Al pie de la Cordillera de los Andes.
- Conectividad aérea y terrestre nacional e internacional.
- Servicios de alta calidad.
- Profesionalismo y cordialidad.
- Diversidad de paisajes y atractivos turísticos.
- Amplia oferta de actividades recreativas y culturales.
- Estilo de vida auténtico.
- Gastronomía regional y gourmet.
- Vinos de altura.











SALTA NATURAL

Salta combina los atractivos de un vasto territorio que abarca todo tipo de paisajes, desde la aridez del desierto puneño hasta la exuberancia de las yungas. La generosidad de la naturaleza se expresa en los ricos ecosistemas de sus tres Parques Nacionales, que resguardan la variedad de su flora y fauna.

Naturaleza





Observación de Aves

La diversidad geográfica, las variaciones en la altitud y los diferentes microclimas y ecorregiones, hacen de Salta el paraíso de las aves, lo que no solo constituye un importante patrimonio cultural-natural, sino también un indicador de su calidad ecológica y potencial de desarrollo.

Con un total de 657 especies, es la provincia que refugia la mayor cantidad en Argentina, concentrando más del 66% de las mismas.


1 - Yungas. Orán.





6 - Burgo. Amazonian motmot. (Fotografía: Alejandro Espeche).
7 - Loro Alisero. Tucuman parrot. (Fotografía: Carlos Pauro).
8 - Pato de los torrentes. Torrent duck. (Fotografía: Alejandro Sandoval).
9 - Yabirú. Jabiru. (Fotografía: Alejandro Sandoval).
10 - Picapalo colorado. Red-billed scythebill. (Fotografía: Juan Juárez).

1 - Pico de plata. Spectacled tyrant. (Fotografía: Jorge Quiroga).
2 - Parinas chicas. James's Flamingo. (Fotografía: Ricardo Cenzano).
3 - Surucuá aurora. Blue-crowned trogon. (Fotografía: Sebastián D'Ingianti).
4 - Picaflor vientre blanco. White-bellied hummingbird. (Fotografía: Carlos Pauro).
5 - Sietevestidos serrano. Black-and-rufous warbling fich. (Fotografía: Gabriel Núñez).





Turismo de Naturaleza

La Provincia cuenta con la más grande variedad de paisajes a lo largo de todo su territorio. Salta es naturaleza e invita a conectarse con diferentes sensaciones, ofreciendo no solo cantidad sino diversidad de propuestas.

A cada paso, en cada ruta, el viajero encontrará algo que lo llamará a detenerse, contemplar y ser parte de un increíble espectáculo natural.

- 1 - Arroyo. Campo Santo.
- 2 - Laguna de Brealito. Seclantás.
- 3 - Yungas. La Viña.
- 4 - Trekking. La Poma.





Áreas Naturales Protegidas

La Provincia cuenta con una gran diversidad de ecosistemas, muestras de esto son sus Reservas Nacionales, Provinciales, Municipales, y los Parques Nacionales Baritú, Los Cardones y El Rey, donde coexisten la selva tropical y el paisaje agreste de altura. Con casi el 16 % de su superficie protegida, Salta es una de las provincias que más cuida su patrimonio natural.

- 1 - Flor del cardón. Parque Nacional Los Cardones, Payogasta.
- 2 - Huella de puma. Parque Nacional El Rey.
- 3 - Flor nativa. Parque Nacional El Rey, Las Lajitas.
- 4 - Iguana colorada. Parque Provincial Laguna de Pintascayo, Orán.



Parque Nacional Los Cardones

Con más de 64.117 ha, su objetivo principal es la preservación del cardón, la especie más característica de la región. La tradición afirma que los cardones son antiguos pobladores que vigilan y protegen nuestras tierras.

1 - Cardones. Parque Nacional Los Cardones, Payogasta.
2 - Vicuñas. Parque Nacional Los Cardones, Payogasta.

Parque Nacional El Rey

De sorprendente variedad geográfica, este Parque Nacional abarca parte de las yungas y del monte chaqueño, resguardando miles de especies como los tapires, tucanes, chuñas y pecaríes.

3 - Chuña de patas rojas. Parque Nacional El Rey, Las Lajitas.
4 - Anta o Tapir. Parque Nacional El Rey, Las Lajitas.



Parque Nacional Baritú

Este parque protege la yunga o selva montana y se destaca por su fauna con grandes mamíferos como el yaguareté, taruca (huemul del norte) y el tapir, especies en peligro de extinción. Es el lugar ideal para la observación de fauna y flora.

1 - Yungas. Parque Nacional Baritú, Los Toldos.

2 - Mono Cai. Parque Nacional Baritú, Los Toldos.

Reserva Natural Quebrada de las Conchas Camino a Cafayate

Con una superficie aproximada de 25.874 ha en los departamentos de La Viña, Guachipas y Cafayate, protege los recursos y bellezas paisajísticas de la Quebrada de las Conchas y zonas aledañas. La vegetación del área protegida cuenta con especies como horco quebracho, guayacán, quebracho blanco, molle, cactáceas y dos especies de cardones. Entre su fauna se encuentran guanacos, gatos del monte, pecaríes de collar y corzuelas. Entre las aves se destacan el cóndor y el loro barranquero.

3 - Guanaco. Guachipas.

4 - El Anfiteatro. Cafayate

5 - Quebrada de las Conchas. Cafayate



Reserva Hídrica Finca Las Costas

Ubicada en San Lorenzo, con una superficie de 10.500 ha, fue creada para conservar los bosques montanos y la fuente de agua potable de la ciudad de Salta y San Lorenzo.

Se puede encontrar laurel de la falda, nogal criollo, cedro salteño, alisos y pino de cerro y una variada fauna como pumas, pecaríes de collar y corzuelas. También se destacan la pava de monte, el cóndor andino, el picaflor cometa y los pájaros carpinteros.

- 1 - Río Astilleros. San Lorenzo.
- 2 - Pájaro Carpintero. San Lorenzo.
- 3 - Yungas. San Lorenzo.
- 4 - Río Potrero Grande. San Lorenzo.



Reserva de Fauna Silvestre Los Andes

Tiene una superficie de 1.440.000 ha y se encuentra ubicada en el departamento Los Andes. Su objetivo es conservar los recursos faunísticos, florísticos, edáficos y estudiar y aplicar técnicas de desarrollo y aprovechamiento racional de esos recursos renovables.

El área protege muestras representativas de dos ecoregiones de nuestro país, Puna y Altoandina. Se destaca la presencia de especies como vicuña, gato andino, flamenco austral, parina chica y grande, gallareta cornuda y guayata.

- 5 - Montañas de colores. Tolar Grande.
- 6 - Flamencos. Laguna de Santa María, Tolar Grande.
- 7 - Mina Julia, Tolar Grande.
- 8 - Vicuñas. San Antonio de los Cobres.



1



2



3



3



5



6

Reserva de Flora y Fauna Los Palmares



Conserva una muestra representativa del chaco seco, con una comunidad escasa de palmeras nativas. Cuenta con una superficie de 10.000 ha y se encuentra ubicada en el departamento de Anta. La flora emblemática es la palma blanca y también se encuentra palo santo, quebracho colorado, guayacán, chañar y mistol. Se pueden observar tres especies de pecaríes, oso hormiguero, corzuela parda y vizcachas. También suri, charata, loro hablador, chaja, jabirú, pava de monte, pato siriri, pato picazo, pato cutiri.

- 1 - Suri. Apolinario Saravia.
- 2 - Yacaré. Apolinario Saravia.
- 3 - Palmeras Nativas. Apolinario Saravia.

Parque Provincial Laguna Pintascayo

Fue creado para conservar una muestra de bosque pedemontano y proteger la laguna de mayor superficie de las Yungas Argentinas. Ubicado en Orán, cuenta con 13.000 ha. Allí viven especies como yaguararé, puma, ocelote, tapir, carpincho, agutí rojizo, corzuela colorada, mayuato, monos caí y yacaré overo. También aves como águila pomay, loro alisero, surucuá aurora, yapú, burgo, jabirú, aninga y pato real. Entre la flora se destacan el palo amarillo, el urundel, la maroma y el laurel blanco.

- 4 - Parque Provincial Laguna Pintascayo, Orán.
- 5 - Comadreja yungueña. Orán.
- 6 - Jabirú. Orán.



Reserva Nacional Pizarro

Con más de 8.000 ha. y creada en 2.005, protege una porción del Chaco salteño seco y su conexión con las Yungas. En ella se conservan especies forestales como el quebracho colorado, quebracho blanco y el yuchán. Es el hogar de mamíferos como el gualacate, el oso melero, el tapir, y el pecarí.

- 1 - Iguana colorada.
- 2 - Armadillo o "Mulita".
- 3 - Chiripepe cabeza parda.

Reserva Nacional El Nogalar

A 2 km del pueblo de Los Toldos encontrás esta reserva con una superficie aproximada de 4.000 ha. Entre su espectacular flora podés observar densos bosques de nogal criollo y gran cantidad de cedro y pino del cerro de importante diámetro, imposibles de encontrar en zonas aledañas. La fauna está representada por la taruca, la ardilla colorada y por el felino más importante de Sudamérica, el yaguareté.

- 1 - Tangara alisero.
- 2 - Ardilla roja.



Reserva de Flora y Fauna Acambuco

Ubicada en Aguaray con una superficie de 36.734 ha, fue creada para promover la restauración ecológica del ambiente de selva pedemontana. Cuenta con especies forestales como palo blanco, palo amarillo, cebil, nogal criollo y cedro. Su fauna está representada por la presencia de yagaretés, tapires, pecaríes, monos caí, coatíes y ardillas de las yungas. Entre las aves se puede mencionar al guacamayo verde, águila solitaria y águila crestada real.

- 1 - Corzuela colorada. Aguaray.
- 2 - Rana. Aguaray.
- 3 - Guacamayo verde. Aguaray.

Reserva Biósfera de las Yungas

Esta reserva, declarada en el año 2002 por el Programa MAB de la UNESCO, con el propósito de potenciar la convivencia entre el desarrollo y la conservación de las Yungas, ocupa más de 1.3 millones de ha entre las provincias de Salta y Jujuy. Protege las selvas subtropicales y la vegetación alto andina.





Monumento Natural Angastaco

Quebrada de las Flechas

Fue creado para proteger la belleza escénica de la Quebrada de las Flechas. Cuenta con una superficie aproximada de 1.200 ha y está ubicado en Angastaco sobre la Ruta Nacional 40.

El área se encuentra dentro de la ecoregión de monte y prepuna con una flora representada por algarrobos blancos y negros, breas, jarillas, molles y cactáceas rastreras. Algunos de los mamíferos que la habitan son el murciélago orejudo grande, cuis chico y zorro gris chico.

- 1 - Quebrada de las Flechas. Angastaco.
- 2 - Cóndor. Angastaco.
- 3 - Zorro. Angastaco.



Monumento Natural Abra del Acay

Declarado para preservar la riqueza paisajística y natural de uno de los sitios más atractivos de la provincia, este lugar resguarda las dos especies de camélidos presentes en Salta: vicuña y guanaco. Aquí se encuentra el paso carretero más alto de América, el majestuoso Abra del Acay.





SALTA AUTÉNTICA

Tierra de gauchos, la Provincia se caracteriza por su tradición, historia y la hospitalidad de su gente. Salta es una invitación a compartir costumbres, arte, cultura, tradiciones y a ser parte de sus fiestas, mitos y leyendas.



Turismo Cultural

Salta supo conservar las huellas de su pasado. Y encuentra su cuna en la ciudad de Salta, una de las mejores preservadas de Argentina. En el interior de la provincia también se encuentran edificaciones con influencias hispánicas, haciendo que cada visita se convierta en un viaje al pasado.

1 - Casas típicas. San Carlos.
2 - Estación de tren. El Carril.
3 - Iglesia. Molinos.



Durante todo el año, Salta es una invitación a vivir intensamente su nutrido calendario cultural, con fiestas populares realizadas en los distintos pueblos de la provincia. El espíritu religioso se fusiona con la colorida magia que emana de su música, danza y rituales tradicionales.

1 - Corsos tradicionales. Orán.
2 - Niño de la puna con su siku.

El baile del pim pim es uno de los más tradicionales de las comunidades originarias del norte de la provincia de Salta.

En la Puna y en otros puntos de la provincia, los pobladores desde niños con alegría y simpatía danzan el carnavalito, un baile típico en momentos festivos y de algarabía.

3 - Baile del Pim Pim, Comunidad Piquirenda. Aguaray, Tartagal.
4 - Niños bailando el Carnavalito. Tolar Grande.



Las peñas folclóricas, la gran cantidad de museos históricos, las muestras de artesanías, el Mercado Artesanal, la Orquesta Sinfónica de Salta, el Ballet de la Provincia y el Ballet Folclórico, son algunas citas imperdibles para disfrutar la cultura salteña.

- 1 - Figura incaica. Ajuar de los Niños del Llullaillaco. MAAM, Ciudad de Salta.
- 2 - Ballet de la Provincia. Ciudad de Salta.
- 3 - Museo Güemes. Ciudad de Salta.



Turismo Arqueológico

Los primeros pobladores han dejado sus testimonios, los cuales se pueden apreciar en los Caminos del Inca o en las pinturas rupestres de Guachipas.

El Sitio Arqueológico de Tastil, importante centro prehispánico, es considerado como uno de los más destacados de Sudamérica.


- 1 - Sitio Arqueológico Santa Rosa de Tastil, Campo Quijano.
- 2 - Museo Santa Rosa de Tastil, Campo Quijano.
- 3 - Pinturas Rupestres. Guachipas.
- 4 - Apacheta, sitio de adoración a la Pachamama. San Antonio de los Cobres.



Turismo Religioso

Una de las características de la provincia es la espiritualidad y fe de su gente, reflejadas en su devoción. Testimonio de esto son sus templos, iglesias y capillas diseminadas en cada rincón de Salta. La Procesión del Señor y la Virgen del Milagro es el acto de fe más importante, convocando cada año a más de 800.000 personas.

1 - Fieles junto al Señor del Milagro, en la Procesión del 15 de septiembre. Ciudad de Salta.
2 - Imagen del Señor del Milagro. Ciudad de Salta.
3/4/5 - Peregrinos llegados de todos los rincones de Salta saludan a las imágenes de sus Santos Patronos. Ciudad de Salta.





1



5



6

Salta es cuna de fe. En las fiestas patronales de los distintos pueblos de la provincia, los peregrinos recorren largos caminos durante días, para rendir homenaje a sus Santos Patronos.



2



3



4

La adoración a la Pachamama o Madre Tierra se vive intensamente en la Puna salteña. Los santuarios de altura, los sitios sagrados y sus increíbles paisajes hacen de Salta un lugar único para el encuentro con la espiritualidad andina.

- 1 - Peregrinación gaucha. Río Piedras.
- 2 - Virgen de la Peña. Tartagal.
- 3 - Iglesia. Iruya.
- 4 - Virgen del Cerro. Ciudad de Salta. 5/6 - Habitantes de la Puna en el ritual de adoración a la Pachamama.



Turismo Rural Comunitario

Red de Turismo Campesino:

- 1 - Secado de pimientos. Animaná.
- 2 - Artesanía en arcilla. Animaná.
- 3 - Cosecha de maíz. Animaná.
- 4 - Elaboración de empanadas. Animaná.
- 5 - Cosecha de ají. Animaná.

Salta invita al intercambio cultural entre el lugareño y el viajero, mediante un turismo responsable y respetuoso de las distintas costumbres y modos de vida. En compañía de guías locales pueden realizarse actividades recreativas en pleno contacto con la naturaleza como senderismo, paseos en bicicleta, lancha o a caballo. Se puede participar también del laboreo de la tierra y en tareas cotidianas como hacer dulces, vinos artesanales, recorrer las viñas y frutales, y hacer empanadas al horno de barro.

Artesanías

En la época prehispánica, habitantes de zonas tan distantes y diversas como el desierto puneño y la selva tropical confluían durante las festividades para intercambiar sus productos, fruto de largas horas de trabajo manual. Muchas de estas técnicas ancestrales, las cuales se enriquecieron con el aporte hispánico, se conservan hasta hoy a través de generaciones de artesanos transmisores del saber popular autóctono, logrando un producto de interés mundial. Se destacan los textiles, la cestería, la cerámica, la madera tallada, las artesanías criollas en cuero, asta y plata, y las máscaras Chané.



1



2



3



4

- 1 - Máscaras Chané. Aguaray.
- 2 - Tejido artesanal. Molinos.
- 3 - Artesanías en plata. Mates. Ciudad de Salta.
- 4 - Artesanías en cuero. San Lorenzo.



Turismo Rural y Gaucho

Salta es tierra de gauchos. Las estancias y fincas se destacan por su tradición, señorío y hospitalidad. Combinan a la perfección la vida activa y de campo con el descanso y el contacto con la naturaleza. Cabalgatas, ordeño de cabras y vacas, elaboración de quesos y panes, son algunas de las atracciones que le permiten al visitante ser parte de esta auténtica experiencia.

- 1 - Cabalgata. Chicoana.
- 2 - Gauchos salteños. Metán.
- 3 - Pastora. Angastaco.
- 4 - Galería típica. Estancia Salteña



Activa

SALTA ACTIVA

Por la diversidad de su paisaje y sus grandes extensiones de territorio casi virgen, Salta es una invitación a la aventura. Se puede practicar una variedad de actividades como rafting, kayak, mountain bike, montañismo, canopy, trekking, cabalgatas, travesías en 4x4 y moto. Por estas razones Salta fue elegida como sede 2017 del ATWS (Adventure Travel World Summit).



Cafayate. Fotografía: Francisco Siciliano.





Turismo Aventura

Los valles y las quebradas, la selva y la puna convierten a Salta en el lugar ideal para descubrir y practicar un gran número de actividades de aventura en contacto directo con la naturaleza. Se pueden realizar cabalgatas, travesías en 4x4, rafting, trekking, montañismo, mountain bike y canopy.

1 - Trekking. Ojo de mar, Tolar Grande.
2 - Mountain bike en la Cuesta del Obispo. Chicoana.



Rafting y Kayak

Ríos caudalosos, paisajes vírgenes y un clima privilegiado hacen de Salta una opción para disfrutar de estas actividades durante todo el año. El Río Lipeo (nivel V) en el selvático Parque Nacional Baritú y el Río Juramento (nivel III) con su increíble paisaje y la posibilidad de contemplar huellas de dinosaurios, son lugares que invitan a vivir esta aventura.

1 - Kayak en Río Juramento. Coronel Moldes.
2 - Rafting en Río Juramento. Coronel Moldes.



2



2

1



Canopy

Una experiencia única para aquellos que quieren vivir la aventura de una manera muy especial. En pleno Cañón del Río Juramento y con alturas de hasta 140 metros, Salta posee uno de los circuitos de canopy más largos de Sudamérica.

1 / 2 - Canopy en el Cañón del Río Juramento. Coronel Moldes.



1

Montañismo

Sentirse en el techo de América es una experiencia incomparable. Con montañas de más de 6.000 metros de altura, Salta es el lugar ideal para practicar esta actividad. El Volcán Lullailaco (6.739 msnm), donde fueron encontrados los Niños Incas y el Nevado de Cachi (6.380 msnm) son ejemplos de ello. Salta ofrece circuitos de diferentes dificultades técnicas, tanto para expertos como para principiantes.

- 1 - Cumbre del Volcán Lullailaco. Tolar Grande.
- 2 - Montaña Sagrada Macón. Tolar Grande.
- 3 - Montañas nevadas. La Poma.



2



3



2



3

Travesías en 4x4, moto y cuatriciclo

Contemplar los atardeceres en la Puna con la Cordillera de los Andes como fondo, descubrir aguas termales o conocer pequeños poblados en la montaña, forman parte de una experiencia inolvidable.

- 1 - Travesía en 4x4. Tolar Grande.
- 2 - Travesía en moto. Cafayate.
- 3 - Travesía en cuatriciclo. San Lorenzo.



1

Mountain bike

En el Abra del Acay, a 5.000 metros de altura, la sensación es inigualable. La Puna en su máximo esplendor te hará sentir muy cerca del cielo. La Ruta Nacional 40, la Ruta del Vino, las Yungas o la imponente Cuesta del Obispo son opciones para recorrer Salta de una manera diferente.

1 - Mountain bike en la Quebrada de las Conchas. Camino a Cafayate.
2 - Descenso de la Cuesta del Obispo en Mountain Bike. Chicoana.



2



1



2



3

Trekking

Privilegiada, generosa y diversa, la naturaleza de Salta es ideal para la práctica de trekking. Disfrutando de la inmensidad de sus paisajes, las opciones son amplias tanto para principiantes como experimentados.


1 - Trekking en Salar de Arizaro. Tolar Grande.
2 - Trekking en Yungas. Orán.
3 - Trekking a las Nubes. Abra de la Cruz.



Cabalgatas

Una oportunidad para sentirse parte de la vida del gaucho. Por la variedad de paisajes de Salta, en un mismo recorrido se puede conocer desde yungas hasta montañas multicolores en los Valles Calchaquíes. Atravesando pequeños senderos, se alcanzan lugares a los que únicamente se llega a caballo.

1 - Cabalgata por yungas. Rosario de la Frontera.
2 - Cabalgata en el Valle Encantado. Chicoana.



2



1




2

Bungee jumping y motos de agua

En el Dique Cabra Corral se encuentran algunas de las actividades más divertidas. En motos de agua podrás conocer uno de los diques de mayor superficie de Argentina o podrás volar 40 metros con un salto de bungee.

1 - Bungee jumping. Dique Cabra Corral. Coronel Moldes.
2 - Moto de agua. Dique Cabra Corral. Coronel Moldes.



Parapente

Sentir la sensación de volar es inigualable. Y más aún si es en medio de los increíbles paisajes salteños. En forma individual o en un biplaza con un instructor, el vuelo en parapente es una de las aventuras con más adrenalina de la provincia.

1/2 - Parapente. San Lorenzo.

Golf

Tan variados como sus paisajes, los campos de golf se esparcen por el territorio salteño mereciendo elogios por sus pastos de alta calidad y la belleza del entorno que los abraza. Algunas cerca de la ciudad, otras más alejadas, las canchas de Salta se destacan por estar rodeadas de paisajes únicos, emplazados en valles o circundadas de coloridas montañas y viñedos.

1 - Golf. Estancia de Cafayate, Cafayate.

2 - Golf. Tartagal.



Pesca deportiva

La geografía de Salta ofrece una cantidad de ambientes hídricos de relevancia en todo su territorio, entre los cuales se destacan tres zonas: las cuencas de los ríos Bermejo, Juramento y Pilcomayo. Debido a la variedad y calidad de los ríos y de los peces, la región es considerada una de las predilectas por los pescadores.

Se pueden atrapar dorados, surubís, pacúes, sábalos y truchas. También hay zonas de esteros y embalses que ofrecen una excelente población de pejerreyes. La diversidad de estos ríos ofrece la posibilidad de practicar la pesca con mosca y el spinning.

1 - Pesca con mosca. El Galpón.



SALTA GOURMET

Salta ofrece al mundo los platos más ricos y sabrosos de la cocina popular del Norte Argentino, acompañados de sus inigualables vinos de altura, reconocidos internacionalmente. Sus carnes de primera calidad se sirven combinadas con frescos vegetales cultivados en nuestra zona. Recomendamos probar las tradicionales empanadas salteñas, inigualables por su sabor.





1



2



3



Gastronomía

Tan rica como su historia, la gastronomía salteña es una de las más reconocidas en Argentina. Desde las famosas empanadas hasta los platos gourmet más elaborados, hacen de Salta una invitación al deleite. Sentí el gusto de conocerla.

1 - Cocina internacional. Ciudad de Salta.
2 - Degustación de vinos. Cafayate.
3 - Asado campestre. Metán.



Empanadera salteña. El Jardín.

87



Ruta del Vino

En el sudoeste de Salta, se ubican los Valles Calchaquíes. En ellos se sitúa una región vitivinícola de excepción por donde transcurre la Ruta del Vino más alta del mundo, con viñedos a más de 3.000 metros de altura. Paisajes asombrosos, colores, pueblos históricos, artesanías, arqueología y una gastronomía autóctona se suman a servicios de excelencia y 25 bodegas para visitar.

1 - Vino torrontés. Cafayate.

2 - Viñedos, turismo rural. San Carlos.



Viñedos. Cafayate.

Vinos de Altura

La amplitud térmica de la zona favorece las características organolépticas propias con una alta concentración de aromas, sabores y colores. El vino emblemático de Salta es el torrontés, se distingue por su intenso aroma y sabor frutado. En la zona también se produce vino Cabernet Sauvignon, Malbec, Tannat, Bonarda, Syrah, Barbera, Tempranillo y Garnacha.



Bodega. Degustación de vino torrontés. Cafayate.

SALTA REUNIONES

Salta cuenta con una interesante oferta cualitativa y cuantitativa de sedes y prestadores, destacándose el Centro de Convenciones, que posee tecnología de última generación y capacidad para más de 3.300 personas.

El profesionalismo y cordialidad de su gente, el crecimiento de la oferta hotelera, de la infraestructura y de los servicios turísticos la convierten en el lugar perfecto para combinar trabajo y placer. Es un escenario ideal para viajes de incentivo originales, motivantes y diferentes.




Turismo de Reuniones

Servicios

En Salta existe una gran oferta de servicios de alta calidad para la realización de eventos, tanto empresariales como sociales. Los recursos humanos capacitados e instalaciones y empresas de todos los rubros asociados, como imprentas, servicios de multimedia y equipamiento de última generación garantizan el éxito de eventos de distinta índole.

La provincia cuenta con el Salta Convention & Visitors Bureau, ONG cuyo objetivo es promover a Salta como destino ideal para la organización de congresos, convenciones, viajes de incentivo, ferias y exposiciones nacionales e internacionales.



Infraestructura

La capacidad hotelera supera las 20.000 plazas, incluyendo hoteles de 4 y 5 estrellas y hoteles boutique. Salta cuenta además con 4 predios para exposiciones y más de 150 salones dispuestos en toda la provincia y acondicionados con todos los requerimientos técnicos para recibir cálidamente a congresos y convenciones.

- 1 - Hotel. Cafayate.
- 2 - Cordialidad y profesionalismo.
- 3 - Hotel Boutique. Ciudad de Salta.
- 4 - Artesanías en plata y asta. Cachi.
- 5 - Hotel 5 estrellas. Ciudad de Salta.
- 6 - Hotel Termas. Rosario de la Frontera.



Centro de Convenciones

Salta cuenta con uno de los Centro de Convenciones más modernos y destacados del país. Su principal rasgo es la versatilidad ya que sus salas y espacios se adaptan perfectamente a todo tipo de requerimientos, desde pequeñas reuniones hasta congresos o exhibiciones multitudinarias.





Producciones

Debido a la belleza y diversidad de sus paisajes, Salta es elegida por reconocidas marcas para la realización de producciones fotográficas y audiovisuales. Fue sede de la primera temporada de “Herencia Custom Garage”, travesía que busca unir la pasión por las motos, la cultura custom y la solidaridad, transmitido por Discovery Channel.

También fue elegida para la filmación de películas de renombre internacional, como “Relatos Salvajes”, película argentina que estuvo nominada a los Premios Oscar.

Eventos deportivos y culturales

Por su infraestructura, calidad y calidez, Salta fue sede de eventos de relevancia nacional e internacional como el Rally Dakar, la Copa América, Rugby Championship, la Etapa Argentina, el Torneo de Fútbol de Verano, Test Match de Las Leonas, La Gran Carrera, The North Face Endurance Challenge, el Champion Challenge con los mejores seleccionados de hockey masculino del mundo, la XK Traverse y el Columbia Raid de los Andes, Trophée Roses des Andes (Rally de las Rosas). Entre los principales shows musicales se destacan la actuación de artistas de renombre nacional e internacional como Shakira, Ricky Martin, Ismael Serrano, Calle 13, el “Indio” Solari, Sabina-Serrat, entre otros.

1 - Rally Dakar.

2 - Recital de Ricky Martin. Ciudad de Salta. Foto gentileza de La Gaceta Salta.

3 - Test Match. Los Pumas. Ciudad de Salta.



Spa y bienestar

Las opciones para relajarse son muchas, desde spa ubicados en los propios hoteles o en exclusivas estancias. En estos lugares se combinan terapias con aguas, en las modalidades de piscinas, jacuzzi, parafangos, chorros y sauna, con otros tratamientos de relax y belleza como masajes, yoga y terapias orientales.

1 - Relax en estancia salteña. Campo Quijano.



Selva de Yungas, Orán. Fotografía: Celine Freres.



Viajes de incentivo

Salta permite conjugar a la perfección el ocio, la diversión, el trabajo, la gastronomía y el deporte. Es un lugar ideal para desarrollar el trabajo en equipo, realizar actividades deportivas, o bien organizar excursiones y escapadas totalmente lúdicas, emocionantes y fuera de lo convencional.

- 1 - Paseo en motocicleta. Ciudad de Salta.
- 2 - Trekking. Tolar Grande.
- 3 - Paseo con llamas. San Antonio de los Cobres.

ATRACTIVOS
IMPERDIBLES

Imperdibles





Ciudad de Salta

La Ciudad de Salta cuenta con el casco histórico mejor preservado de Argentina. Iglesias y casas de estilo neocolonial deslumbran en los alrededores de la plaza principal. Se destacan la Catedral, el Cabildo, la Iglesia San Francisco y el Convento San Bernardo. Un gran atractivo de la ciudad es el Cerro San Bernardo y su cima, verdadero balcón natural al cual se accede a través del Teleférico y desde donde se puede obtener una impresionante vista del Valle de Lerma.

Cerro San Bernardo y Teleférico

El Teleférico San Bernardo es una de las maneras más divertidas de conocer la ciudad de Salta. La salida es en el Parque San Martín y su estación de llegada es la cima del Cerro San Bernardo desde donde tendrás las mejores vistas de la ciudad conocida en Argentina como "la linda".



San Lorenzo

A sólo 10 kilómetros de la ciudad de Salta es conocido por su clima fresco y su magnífica vegetación. Sus montañas albergan una importante variedad de flora y fauna. Todo el año se realizan caminatas, cabalgatas, safaris fotográficos y excursiones en bicicleta y cuatriciclos.

Reserva Municipal Yungas de San Lorenzo - Polígono A

Esta Reserva Municipal posee diversos senderos prolijamente marcados, con miradores donde se pueden observar los imponentes paisajes del Valle de Lerma. Los visitantes pueden disfrutar trekking de distintas distancias y dificultad, actividades como observación de aves y para los más aventureros, practicar parapente con hermosas vistas panorámicas.



La Caldera

A 22 kilómetros de la ciudad de Salta, se halla este poblado que posee una arquitectura de principios del siglo XIX muy bien conservada. Se destaca una imponente imagen del Cristo Redentor de 18 metros de altura. Muy cerca, el dique Campo Alegre, invita a disfrutar de los deportes náuticos y la pesca.






Dique Cabra Corral

Situado a 65 kilómetros de la ciudad de Salta, es uno de los diques más atractivos de Argentina. Cuenta con 127 km² de agua en un inmejorable marco de verdes cerros circundantes. Existen clubes náuticos y de pesca, hoteles y establecimientos gastronómicos. Entre las actividades de turismo aventura se destacan la navegación a vela, esquí acuático, kayak, recorridos en motos de agua y catamarán, bungee jumping, tirolesa y rafting en los rápidos del Río Juramento.



Quebrada de las Conchas Camino a Cafayate

El camino a Cafayate cuenta con una peculiar geografía tallada por los vientos y el agua. Impactantes formaciones rocosas como la Garganta del Diablo, El Anfiteatro, El Sapo y Los Castillos sorprenden al viajero.



Museo de la Vid y el Vino

Se trata de un espacio vivo, pleno de estímulos visuales y sonoros donde se conoce la historia y procesos de elaboración de los reconocidos vinos de altura salteños. Se encuentra en Cafayate, región vitivinícola por excelencia del norte argentino.

Cachi

Circundado por montañas de todos colores y bendecido por el Río Calchaquí, a 2.280 msnm, Cachi conserva la identidad de un pueblo apacible. Recibe a sus visitantes con una esencia particular que lo distingue como un pueblo calchaquí detenido en el tiempo. Con su cumbre siempre blanca, el Nevado de Cachi es uno de los tesoros que le otorga un marco especial al poblado.

Qhapaq Ñan Sistema Vial Andino

También conocido como el Camino Principal Andino, fue la columna vertebral del poder político y económico del Tahuantinsuyo (Imperio Inca), y va desde el centro-oeste de Argentina y Chile, hasta el sur-oeste de Colombia. En nuestro país recorre 7 provincias, de las cuales una es Salta.

Aquí las huellas incaicas se hacen presentes en el Volcán Lulluillaco, que alberga el complejo ceremonial más alto del mundo, el Sitio Arqueológico Tastil, donde se conservan más de 7.000 bloques con grabados rupestres, el Potrero de Payogasta, antiguo centro administrativo incaico, y los Graneros de La Poma, un complejo sistema de almacenaje y redistribución.



MAAM

El Museo de Arqueología de Alta Montaña (MAAM), es uno de los museos más importantes de la Provincia de Salta. Se creó para preservar a los “Niños del Lulluillaco”, tres niños incas encontrados en 1.999 en perfecto estado de conservación en la cima del volcán homónimo a 6.739 msnm. Junto a ellos se exhibe una muestra de los distintos objetos, herramientas y utensilios característicos de una civilización milenaria. Una excelente posibilidad de apreciar y comprender, en pleno casco histórico de la ciudad de Salta, los secretos de la alta montaña, testimonios de la antigua Cultura Inca.

- 1 - Complejo Ceremonial del Volcán Lulluillaco.
- 2 - Sitio Arqueológico de Santa Rosa de Tastil.
- 3 - Potrero de Payogasta.
- 4 - Graneros de La Poma.
- 5 - La Doncella. Museo de Arqueología de Alta Montaña.
- 6 - El Niño. Museo de Arqueología de Alta Montaña.
- 7 - La Niña del Rayo. Museo de Arqueología de Alta Montaña.
- 8 - Sala Principal Museo de Arqueología de Alta Montaña.





Salinas Grandes

Compartidas por las provincias de Salta y Jujuy, es uno de los lugares más impactantes de Sudamérica. En medio de las montañas y a más de 3.000 msnm, un enorme espejo de sal sorprende a todos los que las visitan.



Tren a las Nubes

El tren más asombroso de Argentina y uno de los más altos del mundo, abre el cielo a sus pasajeros y trasmite en la inmensidad del paisaje un sin fin de sensaciones: asombro y quietud, colores en contraste y por supuesto la experiencia de un ícono nacional único, llegando al Viaducto La Polvorilla a 4.200 msnm, donde se puede contemplar la puna salteña en todo su esplendor.



Tolar Grande

Está inmerso en pleno desierto puneño, rodeado de los volcanes más significativos de la provincia como el Lullailaco, Socompa, Arizaro, Aracar y Guanaquero. El Cono de Arita, ubicado en el Salar de Arizaro a 80 kilómetros de Tolar Grande, es una llamativa formación de 147 metros de altura y es uno de los paisajes más impactantes de Salta.



Iruya

Rodeado por un imponente paisaje, es un mágico pueblo que parece estar colgado de la montaña. Sus empinadas calles empedradas simulan estar detenidas en el tiempo. Como salido de una postal, Iruya invita al descanso y a la meditación.





1 - Chicoana



2 - Guachipas



3 - Seclantás



4 - San Carlos

1 - **Chicoana:** En este pintoresco pueblo entre la ciudad de Salta y el Valle Calchaquí, el “valor mágico” se vincula a la gastronomía destacándose por la elaboración del plato regional típico: el tamal.

2 - **Guachipas:** Su valor distintivo y mágico se debe a que es una región de gran riqueza pictórica, realizada por antiguos pueblos y culturas. Es la tierra de los “Hombres Escudos, arte rupestre milenario”.

3 - **Seclantás:** Sobre la RN40 en los Valles Calchaquíes, esta localidad es reconocida por ser el lugar donde se teje, en telar ancestral, el poncho salteño (de allí se la conoce como “Cuna del Poncho Salteño”).

4 - **San Carlos:** También en los Valles Calchaquíes, es el pueblo más antiguo de la provincia de Salta y mejor preservado, declarado Lugar Histórico Nacional en 1942.

5 - **San Antonio de los Cobres:** Esta localidad andina, en la puerta de la Puna, posee como atractivo turístico el Viaducto La Polvorilla, tramo final del reconocido Tren a las Nubes.

6 - **Campamento Vespucio:** En esta localidad se descubrió el petróleo por primera vez en el norte argentino y se emplaza en la región de yungas, al norte de la provincia.



5 - San Antonio de los Cobres



6 - Campamento Vespucio



Lugares Mágicos

Son localidades pequeñas que, por su singularidad, atractivo natural y/o cultural, tangible o intangible, poseen un estilo de vida propio, arraigado en sus habitantes y que se ha mantenido en el tiempo, conservando sus costumbres y tradiciones. Te invitamos a conocer seis localidades de Salta, que comparten una población con vocación de mejora y de trabajo participativo, abiertas a recibir y desarrollarse turísticamente.

CIRCUITOS
SUGERIDOS

Sugeridos

El Espíritu de Los Andes

7 DÍAS / 6 NOCHES

La Puna, con sus sitios sagrados, su energía y sus mágicos paisajes, convertirá tu viaje en una experiencia única donde podrás conectarte con la mística espiritualidad andina.

- 1 Ciudad de Salta: Casco Histórico. Museo de Arqueología de Alta Montaña (MAAM), el cual conserva y exhibe a los Niños del Lulluillaco y su ajuar, y Museo de Arte Étnico Pajcha.
- 2 Salta – San Antonio de los Cobres: Nevado de Chañi. Ceremonia de Pedido de Permiso a la Pachamama. Salinas Grandes.
- 3 San Antonio de los Cobres - Tolar Grande: Viaducto La Polvorilla, a 4.200 msnm y Santa Rosa de los Pastos Grandes. Al pie del Volcán Quehuar, se realiza la Ceremonia Espiritual Andina.
- 4 Tolar Grande - Pie del Nevado del Lulluillaco – Tolar Grande: Salar de Arizaro y Cono de Arita. Cerros Los Miradores.
- 5 Tolar Grande - Campamento La Casualidad – Tolar Grande: base del Nevado Sagrado de Lulluillaco. Ceremonia Sagrada Ancestral de Agradecimiento a la Pachamama.
- 6 Tolar Grande – Rosario de Lerma: taller Vivencial, Cosmovisión y Espiritualidad Andina – Tinku. Puesta en común de percepciones y sentimientos surgidos de Ceremonias e interpretación del Apu - Místico a través de las hojas de Mama Coca. Sitio Arqueológico de Tastil. Noche en Rosario de Lerma.
- 7 Libre. Fin del circuito.

DESTACADOS



LA PUNA Y SU GENTE

Uno de los aspectos más interesantes de esta imponente región es la cultura de sus habitantes. Localidades como San Antonio de los Cobres y Tolar Grande conservan costumbres ancestrales que se reflejan en manifestaciones culturales como la Pachamama, los misachicos y la apacheta.



CONO DE ARITA

Se encuentra en el Salar de Arizaro, a 80 km. de Tolar Grande. Es un perfecto cono de sal negra de lava de 147 metros de altura y es uno de los paisajes más impactantes de Salta.

Milagro en Salta

5 DÍAS / 4 NOCHES

En 1692, Salta fue casi destruida por grandes terremotos. La fe de un pueblo pudo salvarla. Viví una de las manifestaciones religiosas más importantes de Argentina.

- 1 Ciudad de Salta: recorrido por el Casco Histórico y religioso. Catedral Basílica en donde se encuentran las imágenes de los patronos de la ciudad, el Señor y la Virgen del Milagro, Museo Catedralicio, Iglesia San Juan Bautista de la Merced, Iglesia de La Viña.
- 2 Ciudad de Salta: participación en la Novena al Señor y la Virgen del Milagro que se desarrolla en la Catedral Basílica de Salta. Visita al Cabildo Histórico, Salón de Arte Sacro, Iglesia San Francisco, Museo San Francisco y Convento San Bernardo.
- 3 Ciudad de Salta – Campo Quijano – Ciudad de Salta: partida a la localidad de Campo Quijano. Encuentro con los peregrinos que llegan caminando desde diferentes puntos de la Provincia para participar de la Fiesta del Milagro. Peregrinaje a la Ciudad de Salta.
- 4 Ciudad de Salta: procesión en honor al Señor y la Virgen del Milagro. Esta es una de las manifestaciones de fe más importantes de Argentina de la cual participan más de 800.000 personas.
- 5 Libre. Fin del circuito.

DESTACADOS



PROCESIÓN DEL MILAGRO

Cada 15 de septiembre se realiza la Procesión en honor al Señor y Virgen del Milagro, patronos de la Ciudad de Salta. Congrega a más de 800.000 peregrinos, siendo una de las manifestaciones de fe más convocantes de todo el país. La procesión es la culminación de los nueve días de novenario que dan comienzo el día 6.



PEREGRINOS

Luego de caminar durante varios días, peregrinos de toda la provincia llegan a la Ciudad de Salta para participar de la Fiesta del Milagro. Ejemplo de fe, las peregrinaciones son una clara muestra de la devoción del pueblo de Salta a sus Patronos.

Vivencia Campesina en los Valles Calchaquíes

5 DÍAS / 4 NOCHES

Rodeado de una naturaleza impactante, compartirás con familias campesinas sus trabajos cotidianos, sus costumbres y su auténtica vida rural.

- 1 Ciudad de Salta: recorrido por el Casco Histórico. Museo de Arqueología de Alta Montaña (MAAM), el cual conserva y exhibe a los Niños del Lulluillaco y su ajuar, Museo de Arte Étnico Pajcha.
- 2 Salta - San Carlos: visita a emprendimientos familiares que componen la Red de Turismo Campesino. Participación en actividades campesinas tales como recolección de frutales y de otros cultivos, degustación de vinos en bodegas artesanales. Caminata por los viñedos y por puntos panorámicos de todo el valle. Cena y noche en casa de familia.
- 3 San Carlos: recorrido por los alrededores acompañando a la familia a cuidar sus cabras, a tejer en sus telares, a elaborar elementos de cerámicas o simplemente a caminar por la comunidad. Cena y noche en casa de familia.
- 4 San Carlos - Parque Nacional Los Cardones: ruta Nacional N° 40. Parada y fotografía en Quebrada de las Flechas. Visita a la Iglesia y Museo Arqueológico de Cachi. Regreso a Salta atravesando el Parque Nacional Los Cardones con el mirador a 3.457 msnm desde donde se obtiene una majestuosa vista de la Cuesta del Obispo y de la Quebrada de Escoipe.
- 5 Libre. Fin del circuito.

DESTACADOS



RED DE TURISMO CAMPESINO

Es una cooperativa autogestionada por familias campesinas que, además de la producción agropecuaria y las artesanías tradicionales, ofrecen una propuesta de turismo rural comunitario. La opción ideal para conocer la auténtica forma de vida de las comunidades campesinas.



ARTESANÍAS

Muchas técnicas ancestrales se conservan gracias a generaciones de artesanos que transmitieron su saber. Se destacan los tejidos en telar, cestos en poleo y simbol, cerámica con diseños prehispánicos, y trabajos en madera, cuero, asta y plata.

Ofrenda a la Pachamama (Madre Tierra)

5 DÍAS / 4 NOCHES

Agosto es el mes sagrado de la Pachamama. Compartí con el mundo andino el agradecimiento y el pedido de protección a la Madre Tierra.

- 1 Ciudad de Salta: visita al Museo de Arqueología de Alta Montaña (MAAM), el cual conserva y exhibe a los Niños del Lulluillaco y su ajuar, Museo Antropológico de Salta y Museo de Arte Étnico Pajcha.
- 2 Salta - San Antonio de los Cobres – Tolar Grande: partida en el Tren a las Nubes. Durante el recorrido de 217 km, se atraviesan 21 túneles, 29 puentes y 13 viaductos entre ellos el Viaducto La Polvorilla, a 4.200 msnm. Partida hacia Tolar Grande atravesando los casi 4.600 msnm del Abra de Alto Chorrillos y el Salar de Pocitos.
- 3 Tolar Grande: recorrido por El Arenal y los Ojos de Mar, lagunas pequeñas aunque profundas y muy saladas, donde se encuentran algunos de los pocos estromatolitos vivos de la actualidad en el mundo. Recorrido por casas donde se organizan las ofrendas para llevar al Cerro Sagrado. Participación en los rituales con convidados, pedidos y agradecimientos en el "Pugio Sagrado" (boca de la Madre Tierra). Entrega a los que asisten por primera vez del Yoky o pulsera andina protectora.
- 4 Tolar Grande - Quijano: visita al imponente Sitio Arqueológico de Tastil, el cual da testimonio de la importancia de esta ciudad prehispánica. Recorrido por el paraje El Alfarcito y visita al emprendimiento del Padre Chifri.
- 5 Libre. Fin del circuito.

DESTACADOS



CONVIDO A LA PACHAMAMA

La ceremonia a la Madre Tierra es una costumbre ancestral que llega hasta nuestros días. Dentro de un pozo cavado en la tierra, después del tradicional "Kusilla, kusilla, Pachamama", bebidas y alimentos se vuelcan en el pozo: cerveza, chicha, vino, licores, locro, maíz, zapallo, hojas de coca y tabaco.



APACHETA

Es un sitio de adoración a la Pachamama donde se le pide que aleje el cansancio y dé un viaje feliz. Se le agradece dejando bebidas, coca, tabaco y una piedra.

Vida Rural y Estancias

6 DÍAS / 5 NOCHES

Las fincas y estancias de Salta son únicas. La vida de campo, la comida gourmet, los vinos de altura y la calidez del salteño te harán vivir una experiencia que nunca olvidarás.

- 1 Salta – San Lorenzo: recorrido por el Casco Histórico. Museo de Arqueología de Alta Montaña, el cual conserva y exhibe a los Niños del Lulluillaco y su ajuar. Cabalgata en San Lorenzo.
- 2 San Lorenzo – Lesser: desayuno regional. Recorrido por San Lorenzo. Visita a Iglesia, Quebrada de San Lorenzo y Lesser. Caminata por zona de yungas. Almuerzo en finca de la zona y actividades campestres.
- 3 San Lorenzo – Guachipas: salida a Guachipas. Visita y recorrido de pequeños poblados como Cerrillos, La Merced, El Carril y Coronel Moldes. Día de campo en Guachipas para conocer las costumbres del hombre de campo y su relación con los caballos. Cabalgata o trekking en Pampa Grande.
- 4 Guachipas: día de cabalgata atravesando pequeños senderos hasta valles de selva impenetrable, llegando a los 3.000 msnm, conociendo la cultura y forma de vida en la montaña.
- 5 Guachipas – El Bordo: salida a El Bordo. Visita a la Reserva Natural El Totoral y a las distintas plantaciones. Cena y noche en estancia en El Bordo.
- 6 Libre. Fin del circuito.

DESTACADOS



ESTANCIAS

Salta ofrece el reencuentro con la naturaleza y las costumbres de habitantes rurales. Durante el día se pueden hacer cabalgatas y paseos por los alrededores de las fincas, como así también actividades rurales que permiten al visitante experimentar las tareas de campo.



COCINA GOURMET

Las Fincas o Estancias ofrecen desde lo más tradicional de la comida salteña como empanadas, tamales y humitas hasta la más alta cocina gourmet con ingredientes típicos como la llama o los papines andinos. Siempre, acompañados del reconocido vino de altura.

Una invitación al relax

6 DÍAS / 5 NOCHES

Las mejores aguas termales están en Salta. Relax y tranquilidad en un spa disfrutando de masajes, tratamientos faciales y meditaciones.

- 1 Salta – San Lorenzo: recorrido por el Casco Histórico. Visita al Museo de Arqueología de Alta Montaña (MAAM), el cual conserva y exhibe a los Niños del Lulluillaco y su ajuar.
- 2 San Lorenzo: desayuno. Caminata por senderos montañosos de la Quebrada de San Lorenzo, rodeados de su increíble flora y fauna. Actividades de relax y bienestar como sauna seco, ducha escocesa, sauna finlandés, pileta climatizada con jacuzzi al aire libre y aqua gym.
- 3 San Lorenzo – Termas de Rosario de la Frontera: partida al Hotel Termas de Rosario de la Frontera. Actividades terapéuticas mediante el uso de las aguas minero-medicinales y spa natural, donde se destacan las probadas virtudes terapéuticas de las nueve aguas termales. Tratamientos faciales o corporales como masajes anti-estrés con aceites esenciales, masajes bioenergéticos con técnicas orientales como siatshu, muscular, mediante presión con los dedos y masaje tailandés.
- 4 Termas de Rosario de la Frontera: actividades terapéuticas. Tratamientos faciales y corporales. Posibilidad de realizar caminatas, yoga, natación, baños termales, avistaje de aves, tenis, cabalgatas, ciclismo, gym, golf.
- 5 Termas de Rosario de la Frontera: día de relax y baños termales en el Hotel Termas de Rosario de la Frontera. Visita a Metán. Casa Histórica Posta de Yatasto.
- 6 Libre. Fin del circuito.

DESTACADOS



HOTEL TERMAS DE ROSARIO DE LA FRONTERA

Para quienes buscan relax, largas caminatas, actividades recreativas, renovadores masajes y técnicas curativas, en Rosario de la Frontera se encuentra el Hotel Termas, que data de 1.880 y propone disfrutar de diferentes tipos de baños termales, además de un completo servicio de spa.

Adrenalina Total

7 DÍAS / 6 NOCHES

Volar en canopy a más de 200 metros de altura, descender en mountain bike desde los 3.600 metros y un rafting en ríos clase III. Adrenalina total.

- 1 Salta – San Lorenzo: cabalgatas o paseos en cuatriciclos en San Lorenzo. Ascenso al Cerro San Bernardo en Teleférico y descenso en mountain bike.
- 2 Salta - Dique Cabra Corral: salida a Coronel Moldes atravesando el Valle de Lerma. Bungee Jumping en el Dique Cabra Corral. Rafting y canopy en el Río Juramento.
- 3 Guachipas - Cafayate: trekking a las Cuevas Pintadas de Las Juntas en Guachipas. Trekking en la Quebrada de las Conchas, majestuosa por su imponente paisaje de cerros multicolores. Visita a Bodegas y Museo de la Vid y el Vino.
- 4 Cafayate - Seclantás: cabalgata hacia Yacochuya. Almuerzo y visita a bodega con degustación de vinos. Partida a Seclantás, atravesando la increíble Quebrada de las Flechas, sobre Ruta Nacional N° 40.
- 5 Seclantás - Cachi: desayuno regional. Travesía en 4x4 hasta las Cuevas de Acsibi, ubicadas en un valle rojizo con cavernas y extrañas formaciones geológicas.
- 6 Cachi - Parque Nacional Los Cardones – Salta: trekking en Parque Nacional Los Cardones. Descenso en bicicleta por la Cuesta del Obispo, cuyo punto máximo de altura es Piedra del Molino (3.457 msnm). Recorrido por el Valle de Lerma.
- 7 Libre. Fin del circuito.

DESTACADOS



RAFTING

Con rápidos de clase III, este apasionante deporte se practica en el imponente paisaje del Cañón del Río Juramento. Sus paredes fueron, 65 millones de años atrás, enormes playas habitadas por dinosaurios. Durante la travesía se pueden apreciar huellas de los mismos.



CUEVA DE ACSIBI

En un gran cañón natural, a 15 km de Seclantás, las paredes de las quebradas se van volviendo cada vez más angostas hasta que se llega a increíbles cuevas de tonos rojizos donde se pueden observar haces de luz que se cuevan por las distintas cavernas.

Ascenso al Volcán Lulluillaco

12 DÍAS / 11 NOCHES

Con sus 6.739 metros, el Lulluillaco es el Volcán con el sitio arqueológico más alto del mundo. En su cumbre, hace 500 años, tres niños Incas fueron ofrendados a sus dioses. Un desafío para pocos.

- 1 Ciudad de Salta: visita al Museo de Arqueología de Alta Montaña (MAAM), el cual conserva y exhibe a los Niños del Lulluillaco y su ajuar, Museo Antropológico de Salta y Museo de Arte Étnico Pajcha.
- 2 Salta – Tolar Grande: partida en el Tren a las Nubes. Durante el recorrido de 217 km, se atraviesan 21 túneles, 29 puentes y 13 viaductos entre ellos el Viaducto La Polvorilla, a 4.200 msnm. Salida a Tolar Grande, recorriendo imponentes paisajes como el Salar de Pocitos y el Desierto del Diablo.
- 3 Tolar Grande: aclimatación. Recorrido por El Arenal y las formaciones denominadas Ojos de Mar, lagunas pequeñas aunque profundas y muy saladas, donde se encuentran algunos de los pocos estromatolitos vivos de la actualidad en el mundo. Túnel del Hombre Muerto, Cono de Arita. Laguna Santa María y base del Cerro Macón. Ascenso al Volcán Guanaqueros (5.280 msnm). Regreso a Tolar Grande.
- 4 Volcán Lulluillaco: mina La Casualidad, que se sitúa a una altura de 4.180 msnm. Base del Lulluillaco. Noches en campamentos a 4.800, 5.400 y 5.900 msnm.
- 5 Tolar Grande: desayuno. Regreso a Tolar Grande. Noche en refugio.
- 6 Tolar Grande - Salta: visita al imponente Sitio Arqueológico de Tastil. Recorrido por el paraje El Alfarcito y visita al emprendimiento del Padre Chifri.
- 7 Libre. Fin del circuito.
- 8
- 9 Volcán Lulluillaco: ascenso a la cumbre (6.739 msnm), el santuario de altura más alto del mundo donde se encontraron los cuerpos congelados de tres niños Incas. Cumbre al mediodía. Por la tarde, descenso. Noche en campamento.
- 10
- 11
- 12

DESTACADOS



VOLCÁN LULLUILLACO


Es el cuarto volcán más elevado del planeta. Su cumbre y sus laderas presentan pequeños glaciares y grandes acarrees de ceniza y rocas volcánicas. Uno de los lugares más buscados por montañistas de todo el mundo.

La Selva y los Parques Nacionales

8 DÍAS / 7 NOCHES

En pocos lugares podrás encontrar una selva como en el norte de Salta. Virgen, majestuosa y sublime. Sentite parte de la naturaleza.

- 1 Ciudad de Salta: recorrido por el Casco Histórico. Museo de Arqueología de Alta Montaña (MAAM), el cual conserva y exhibe a los Niños del Lulluillaco.
- 2 Parque Nacional El Rey: majestuoso ambiente de Yungas y de gran diversidad biológica. Caminata por senderos para conocer su flora y fauna.
- 3 Parque Nacional El Rey – Isla de Cañas: visita y caminata en zona de selva y comunidades aborígenes como Isla de Cañas, Los Naranjos y San Andrés.
- 4 Los Toldos – Parque Nacional Baritú: partida a Los Toldos, límite con Bolivia, a 1.800 msnm. Parque Nacional Baritú, que alberga especies en extinción como el yaguararé y la taruca (huemul del norte).
- 5 Parque Nacional Baritú – Los Toldos: día entero de actividades que combinan paisaje con aventura, como safari fotográfico, trekking y avistaje de aves.
- 6 Los Toldos - San Ramón de la Nueva Orán: Orán es una importante región agroindustrial, donde se destaca la producción de naranjas y pomelos, y de azúcar en el Ingenio El Tabacal.
- 7 Orán - Ciudad de Salta: partida a la Ciudad de Salta. Visita a los pueblos de Cobos y Campo Santo.
- 8 Libre. Fin del circuito.



YAGUARÉTÉ

El jaguar, yaguar o yaguararé es el mayor felino de América y el tercero del mundo, después del tigre y el león. Está estrechamente asociado a la presencia de agua y se destaca, junto con el tigre, por ser un felino al que le gusta nadar. Se encuentra protegido por estar en peligro de extinción.



LA SELVA SALTEÑA


El norte de Salta está cubierto por una frondosa selva subtropical atravesada por caudalosos ríos y poblada de animales autóctonos.

Trekking en Iruya

6 DÍAS / 5 NOCHES

Un pueblo colgado de la montaña. El tiempo que parece estar detenido. Paisajes que sólo en Salta podrás conocer.

- 1 Ciudad de Salta: recorrido por el Casco Histórico. Visita a museos para introducirse en la cosmovisión andina y lo que fue la cultura prehispánica. Museo de Arqueología de Alta Montaña (MAAM), el cual conserva y exhibe a los Niños del Lulluillaco y su ajuar y Museo de Arte Étnico Pajcha.
- 2 Salta – Iruya: visita y recorrido a los pintorescos poblados y atractivos naturales majestuosos de la Quebrada de Humahuaca (Provincia de Jujuy). Llegada a Iruya. Visita a los diferentes artesanos nativos.
- 3 Iruya – San Isidro: trekking de 3 horas con destino a San Isidro. Paseo por el poblado. Visita a las hilanderas y artesanos. Cena y noche en San Isidro.
- 4 Iruya – San Juan: trekking de 6 horas hacia el poblado de San Juan. Caminata por antiguos senderos de montaña utilizados por los habitantes locales. Cena y noche en San Juan.
- 5 Iruya: trekking de 5 horas retornando a Iruya. Regreso por Ruta Nacional N° 9. Cena y noche en Salta.
- 6 Libre. Fin del circuito.



IRUYA

En este pueblo, que parece estar colgado de la montaña, sus habitantes han mantenido su tradición a lo largo del tiempo. Sus antiguas construcciones con estrechas callejuelas de piedra y sus paisajes de imponentes vistas panorámicas hacen de éste un lugar de visita imperdible.



ARTESANÍAS

En Iruya y poblados aledaños a escasos kilómetros, como San Isidro y Río Grande, pueden adquirirse trabajos artesanales de incomparable belleza. Prendas, tapices y mantas, ponchos, medias, fajas y gorros se confeccionan con lana de llama y oveja.

Pesca con mosca

7 DÍAS / 6 NOCHES

Hay momentos únicos en la vida. La pesca con mosca es uno de ellos. Y Salta, el lugar ideal para practicarla.

- 1 Salta – Las Lajitas: recorrido por el Casco Histórico. Museo de Arqueología de Alta Montaña (MAAM), el cual conserva y exhibe a los Niños del Lulluillaco y su ajuar. Traslado a Las Lajitas.
- 2 Las Lajitas: acceso al Río Seco. En este río se puede encontrar surubí, pacú, sábalo y dorado. Inicio de la actividad de pesca. Lunch en el río. Cena en estancia de la zona.
- 3 Las Lajitas: travesía al Río Dorado en 4 x 4 para practicar pesca del dorado con devolución. Lunch en el río. Cena y campamento a orillas del río.
- 4 Las Lajitas: día completo de pesca. Lunch en el río. Cena y campamento a orillas del río.
- 5 Las Lajitas - Salta: última jornada de pesca. Lunch en el río. Por la tarde fin de actividad de pesca y regreso a la Ciudad de Salta.
- 6 Libre. Fin del circuito.
- 7 Libre. Fin del circuito.



RÍO DORADO

Es uno de los mejores ríos para pescar dorados con mosca, junto con el Río del Valle, el Río Seco y el Río Juramento. Está situado en una zona de salvaje belleza, donde se encuentra la más excitante pesca con mosca de dorados.



PESCA EN RÍOS MONTAÑOSOS

El entorno que rodea a los ríos, enclavados en una geografía impactante, hace que la búsqueda de los peces se convierta en una aventura, en donde las huellas de animales salvajes y el paso de aves exóticas representan un desafío para el pescador.

Aventura en moto, desafiando al viento

10 DÍAS / 9 NOCHES

El viento, la libertad, la adrenalina. Sensaciones que en Salta se viven más intensamente.

- 1 Ciudad de Salta: recorrido por el Casco Histórico. Museo de Arqueología de Alta Montaña (MAAM).
- 2 Ciudad de Salta – Cafayate: Valle de Lerma y sus pintorescos pueblos. Quebrada de las Conchas donde se destacan los coloridos cerros y formaciones rocosas producto de la erosión eólica.
- 3 Cafayate: visita a bodegas de altura y Museo de la Vid y el Vino. Visita a Tolombón y a artesanos de la zona.
- 4 Cafayate – Cachi: Quebrada de las Flechas con sus caprichosas formaciones. Paso por pintorescos poblados como San Carlos, Angastaco y Molinos.
- 5 Cachi - Payogasta: recorrido por Cachi Adentro. Visita a bodega con degustación de vinos. Iglesia y Museo Arqueológico. Visita a artesanos.
- 6 Payogasta – San Antonio de los Cobres: ruta Nacional N° 40. Visita a los Graneros Incaicos en La Poma que servían fundamentalmente para almacenar maíz. Cruce del Abra del Acay a 4.895 msnm.
- 7 San Antonio de los Cobres – Tolar Grande: visita al Viaducto La Polvorilla, a 4.200 msnm. Santa Rosa de los Pastos Grandes. Almuerzo y realización de la Ceremonia Espiritual Andina.
- 8 Tolar Grande: recorrido por El Arenal y las maravillosas formaciones denominadas Ojos de Mar, Túnel del Hombre Muerto y Cono de Arita.
- 9 Tolar Grande - Salta: visita al imponente Sitio Arqueológico de Tastil, el cual da testimonio de la importancia de esta ciudad prehispánica.
- 10 Libre. Fin del circuito.



RUTA 40

La ruta argentina mas destacada para los amantes de los viajes. Los atractivos turísticos son innumerables: Salinas Grandes, el pueblo de San Antonio de los Cobres, el Abra del Acay (paso carretero de 4.895 msnm) y los pintorescos pueblos de los Valles Calchaquies con sus viñedos de altura de renombre internacional.

SALTA NATURAL

Circuitos Sugeridos

Aventura en moto, desafiando al viento

10 DÍAS / 9 NOCHES

Con casi el 16% de su superficie protegida, Salta es una de las provincias que más cuida su Naturaleza. Disfrútala conociendo sus Parques Nacionales y Reservas Naturales.

1 Salta – Parque Nacional El Rey – Las Lajitas: esta reserva abarca parte de la Yungas y del Monte Chaqueño resguardando miles de especies, algunas en extinción.

2 Parque Nacional El Rey – Las Lajitas: trekking por circuitos donde se puede apreciar tapires, tucanes, chuñas y pecaríes.

3 Las Lajitas – Isla de Cañas: visita a comunidades en Isla de Cañas, Los Naranjos, San Andrés y al Parque Provincial Laguna Pintascayo.

4 Los Toldos – Parque Nacional Baritú: el yaguararé, el ocelote, el pecarí de collar, el coatí y el mono cai son algunas de las especies que habitan el parque.

5 Parque Nacional Baritú – Los Toldos: actividades de aventura, como safari fotográfico, trekking y avistaje de aves.

6 Los Toldos - San Ramón de la Nueva Orán: la zona cuenta con distintas especies como cebil, cedro, aliso, nogal, peteribí, cedro kolla, pacará, lapacho rosado, roble y mora.

7 Reserva de Acambuco: uno de los sitios con mayor diversidad de aves como el guacamayo verde. Habitan también el parque el acutí rojizo, armadillos, el mono caí y el ocelote.

8 Reserva de Acambuco – Tartagal: día completo de caminatas por senderos de la Reserva para conocer su flora y fauna.

9 Ciudad de Salta: Casco Histórico. Cena en peña folklórica.

10 Libre. Fin del circuito.

DESTACADOS



PARQUE NACIONAL BARITÚ

El norte de Salta está cubierto por una frondosa selva subtropical ideal para actividades de ecoturismo, safaris fotográficos y observación de aves.

El paraíso de las aves

10 DÍAS / 9 NOCHES

Con más del 60% de las especies de aves de Argentina, Salta es el paraíso para los observadores. Conocé las 657 especies que habitan en nuestros contrastantes ambientes naturales.

1 Ciudad de Salta: Recorrido por el Casco Histórico y Museo de Arqueología de Alta Montaña (MAAM).

2 Salta – San Lorenzo: Reserva del Huaico. Avistaje de especies como guaiapos, carpintero lomo blanco, loro alisero, chuña patas rojas. Salida nocturna en busca de lechuza yungueña.

3 Palomitas – Joaquín V. González: exploración de las selvas de transición y bosque seco en busca de tucán grande y chuña patas negras.

4 Joaquín V. Gonzalez: travesía por la zona del chaco seco en busca de martineta chaqueña, halconcito gris, loro hablador, cacholote castaño y chincho grande.

5 Joaquín V. González – Metán: búsqueda del águila coronada y negra, cóndor andino. Visita a Dique El Tunal y Río Juramento.

6 Metán – San Lorenzo: por pequeños senderos búsqueda del águila solitaria, cerquero de collar, suri y loro alisero.

7 San Lorenzo – San Antonio de los Cobres: día de exploración de la quebrada, cardonales y lagunas en busca de flamencos, gallaretas, guayata, picaflores cometa y gigante.

8 San Antonio de los Cobres: excursión en busca de parinas chica y grande, chorlitos de vincha y puneño, agachonas grande y de collar.

9 Abra Blanca - Salta: viaje de regreso a Salta con paradas paisajísticas y ornitológicas por la Quebrada del Toro, Campo Quijano y San Luis.

10 Libre. Fin del circuito.

DESTACADOS



AVES

La diversidad geográfica, el escalonado relieve, la multiplicidad de microclimas y ecoregiones que caracterizan a la Provincia de Salta, la convierten en el hogar de 657 especies de aves, que representan el 65% del total que posee el país.

La Ruta del Vino

6 DÍAS / 5 NOCHES

Los vinos de altura son un sello de Salta. Con viñedos a más de 3.000 metros, adquieren sabores y aromas únicos en el mundo. Sentí el gusto de conocerlos.

1 Ciudad de Salta – San Lorenzo: Casco Histórico. Visita a los mercados alimentarios para ver y conocer las diferentes especies y verduras. Almuerzo. Clases de comidas típicas. Cena regional y noche en San Lorenzo.

2 Salta - Cachi: recorrido por Cerrillos, La Merced, y Chicoana, famoso por la elaboración de tamales. Parque Nacional Los Cardones. Visita a Amblayo, poblado en donde se elaboran los quesos de cabra artesanales más famosos de Salta.

3 Cachi - Seclantás - Molinos: visita al Camino de los Artesanos en Seclantás. Recorrido por talleres artesanales donde se confecciona en telar el típico poncho salteño. Visita a bodega y degustación de vinos de altura.

4 Molinos - Cafayate: recorrido por los pueblos de Animaná y San Carlos, rodeados de viñedos que acompañan todo el camino. En Cafayate almuerzo en bodega. Visita guiada para conocer sobre la producción de vinos y la elaboración del emblemático vino torrонтés. Visita al Museo de la Vid y el Vino.

5 Cafayate - Salta: recorrido por la multicolor Quebrada de las Conchas. Dique Cabra Corral con su imponente espejo de agua. Cena en peña folklórica con degustación de vinos de altura.

6 Libre. Fin del circuito.

DESTACADOS



TORRONTÉS

En Salta, el cultivo de la vid fue introducido por los Jesuitas en el siglo XVIII, principalmente en Cafayate. Aquí madura la cepa del Torrontés, vino blanco que se distingue por su intenso aroma y sabor frutado. Esta variedad ha alcanzado una expresión única en suelo salteño, convirtiéndose en la uva blanca insignia de nuestro país.



RUTA DEL VINO

Sus paisajes, sus colores, la brisa de las montañas y un cielo transparente, hacen de la Ruta del Vino salteña el lugar elegido para disfrutar de históricos poblados, viñedos, bodegas y vinos.

SALTA GOURMET

Circuitos Sugeridos

El gusto de conocernos

9 DÍAS / 8 NOCHES

Tan rica como su historia, la gastronomía salteña es una de las más reconocidas de Argentina. Desde las famosas empanadas hasta los platos gourmet más elaborados, Salta es una invitación al deleite.

1 Salta – San Lorenzo: Casco Histórico. Visita a los mercados alimentarios para ver y conocer las diferentes especies y verduras de Salta. Clases de comidas típicas. Cena regional y noche en San Lorenzo.

2 San Lorenzo – Chicoana: encuentro con tamaleras para aprender cómo se realizan los tamales, comida típica del norte. Fábrica de dulces regionales.

3 Chicoana – Coronel Moldes: recorrido y visita a estancia típica de la zona para conocer una fábrica de quesos y Museo del Tabaco. Asado gauchesco. Cena y noche en fincas de Coronel Moldes o en hotel en Dique Cabra Corral.

4 Coronel Moldes – Guachipas: visita a Dique Cabra Corral, el segundo embalse más grande de Argentina. Degustación de pejerreyes. Guachipas y visita a las Cuevas Pintadas de Las Juntas, donde se puede apreciar pinturas rupestres de antiguos pueblos originarios. Noche en estancia típica de la zona.

5 Guachipas – Rosario de la Frontera: visita a El Jardín, El Tala con la casa natal y museo de la famosa escultora Lola Mora. Almuerzo regional con guatia y asado criollo. Baños termales en Hotel Termas de Rosario de la Frontera.

6 Rosario de la Frontera – Las Lajitas: Día de pesca con mosca en río de la zona. Cena.

7 Las Lajitas – Campo Santo: día en estancia con actividades gauchescas como clases de cocina regional y bailes típicos. Cena gourmet con platos típicos de la zona.

8 Campo Santo - Salta: desayuno regional. Regreso a Salta. Cena en restaurante donde se prepara comida de altura como platos elaborados con carne de llama y papines andinos. Degustación de vinos de altura.

9 Libre. Fin del circuito.

DESTACADOS



EMPANADAS

De carne, pollo, charqui o queso, las salteñas son las mejores empanadas del país. La empanada salteña es única, singular e irrepetible hasta el punto de haberse convertido en el manjar que mejor representa a Salta y su gastronomía.



INFORMACIÓN GENERAL DEL DESTINO

DATOS BÁSICOS

Población: 1.200.000 habitantes aprox.
Capital: Ciudad de Salta.
Horario comercial:
8.30 a 13 y 16.30 a 21hs.
Prefijo Telefónico:
+54 0 387 + número local fijo.
+54 9 387 + número celular (sin el 15 inicial).

IDIOMA

El idioma oficial de la Provincia de Salta es el español. Sin embargo, el inglés es hablado en hoteles, restaurantes y la mayoría de las tiendas destinadas a turistas.

CUÁNDO IR

Cualquier momento es bueno para visitar Salta. En verano, de diciembre a marzo, la temperatura promedio es de 20° C, mientras que en otoño e invierno es de 13° C. Julio el mes más frío del año y en primavera la temperatura promedia los 18° C. La precipitación anual es de 630 milímetros y es de régimen estival.

ELECTRICIDAD

220 V, 50 Hz.

CLIMA

A partir de la combinación de relieves, selvas, puna y tierras de valles fértiles, Salta posee una vastísima variedad de climas pudiendo en una misma época del año darse simultáneamente una amplitud de temperaturas promedio de 4° C a 25° C. Los días son templados y las noches agradablemente frescas. A medida que se asciende en altura, la amplitud térmica entre el día y la noche se vuelve más pronunciada.

QUÉ LLEVAR

En el invierno la temperatura durante el día es agradable. Por las noches es necesario abrigarse ya que la misma desciende considerablemente. Durante el verano, la temperatura desciende por las noches por lo que se recomienda llevar abrigo liviano.

MONEDAS

Existen casas de cambio en la ciudad de Salta y en los principales destinos turísticos de la provincia. Las tarjetas de crédito como Visa, Diners, MasterCard y American Express son aceptadas en las tiendas más importantes.

COMUNICACIÓN

Salta posee acceso a la telefonía e Internet en la mayoría de sus destinos turísticos. Existe conexión wi-fi gratis en distintos lugares públicos como hoteles, cafeterías y estaciones de servicio.

CONSEJOS ÚTILES:

Muchos de los circuitos turísticos transitan por caminos consolidados o de tierra. También existen circuitos con caminos de cornisa por lo que se debe transitar a un promedio de 50 km/h. Dado que la mayoría de los itinerarios transitan por cornisas y caminos de montaña, se sugiere contratar agencias y prestadores habilitados.

En caso de viajar en vehículo particular, se recomienda consultar sobre el clima y el estado de los caminos al Ministerio de Cultura, Turismo y Deportes de Provincia Salta

TEL. +54 387 4310950
informes@turismosalta.gov.ar

CÓMO LLEGAR



ACCESOS AÉREOS

El Aeropuerto Internacional Martín Miguel de Güemes está ubicado en la Ciudad de Salta, a 15 minutos del centro. Opera todo el año. www.aa2000.com.ar

Conexiones Aéreas:

Desde Córdoba e Iguazú: www.aerolineas.com.ar
Desde la Ciudad de Buenos Aires:
www.andesonline.com; www.aerolineas.com.ar;
www.latam.com, www.flybondi.com
Desde Rosario: www.aerolineas.com.ar
Desde Ushuaia (USH – COR – SLA)
www.aerolineas.com.ar
Vuelo Internacional a Santa Cruz de la Sierra – Bolivia: www.boa.bo
Vuelo Internacional a Lima – Perú: www.latam.com
Vuelo Internacional a Asunción – Paraguay :
www.amazonas.com
Vuelo Internacional a Iquique – Chile:
www.amazonas.com
Vuelo Internacional a Panamá:
www.copaair.com

DISTANCIAS INTERNACIONALES

PAÍS	CIUDAD	KMS DESDE SALTA	HORAS DE VIAJE
CHILE	SAN PEDRO DE ATACAMA	515	9
	CALAMA	737	10
	IQUIQUE	1.038	13 1/2
	ARICA	1.222	17
	ANTOFAGASTA	948	12
BOLIVIA	TARIJA	507	8
	UYUNI	691	9
	LA PAZ	1.311	20
	SANTA CRUZ DE LA SIERRA	941	11
PERÚ	PUNO	1.555	27
	MACHUPICCHU	1.886	33
PARAGUAY	ASUNCIÓN	1.170	14

ACCESOS TERRESTRES INTERNACIONALES

Desde Bolivia, por los pasos fronterizos de: Puerto Chalanas (Aguas Blancas con Bermejo), Salvador Mazza - Yacuiba, El Condado - La Mamora (Los Toldos con La Mamora) y Aguas Blancas - Bermejo.

Desde Chile, por los pasos fronterizos de: Sico (San Antonio de los Cobres con San Pedro de Atacama).

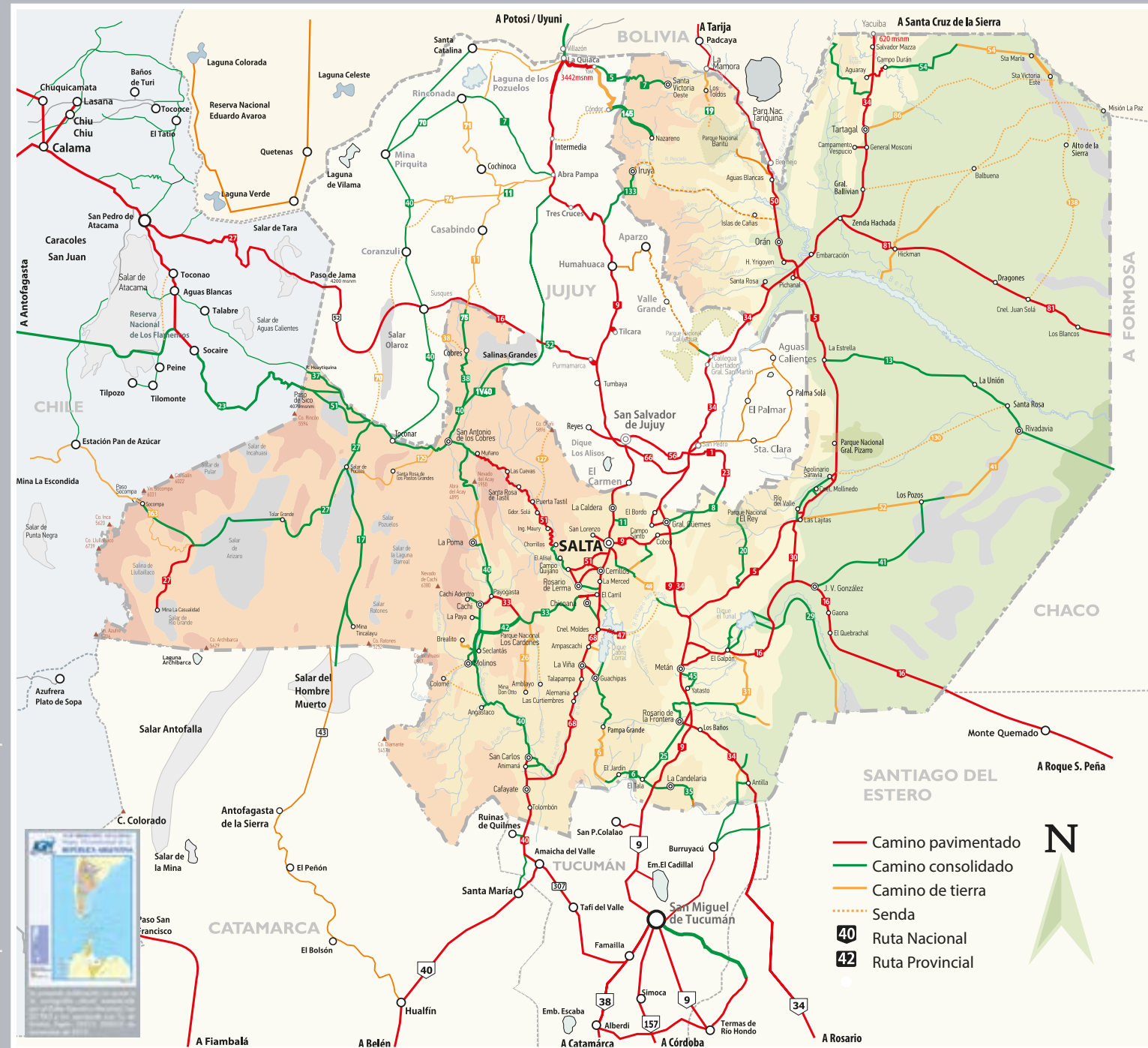
Desde Paraguay por la Ruta Nacional 81, que conecta a Asunción del Paraguay con la Provincia de Formosa y la Provincia de Salta.

DISTANCIAS NACIONALES

PROVINCIA	RUTAS	KM. A SALTA	HS. DE VIAJE
Buenos Aires	34	1.605	21
Cataratas del Iguazú (Misiones)	16	1.464	17
Córdoba	9	903	12
Humahuaca (Jujuy)	9	245	4
La Quiaca (Jujuy)	9	410	7
La Rioja	9/38	772	10
Mendoza	9/38/40	1.506	16
Mendoza (por Córdoba)	9/5	1.609	17
Paso de Jama (Jujuy)	9/52	473	6 1/2
Purmamarca (Jujuy)	9	157	3
Ruinas de Quilmes	68/40	241	4 1/4
Salinas Grandes	9/52	222	5
Salinas Grandes (por Quebrada del Toro)	51/40	265	4
San Fernando del Valle de Catamarca	9/38	555	7
San Miguel de Tucumán	9	311	4
San Miguel de Tucumán (por Cafayate)	68	420	8
San Salvador de Jujuy	34	124	1 1/2
San Salvador de Jujuy (por cornisa)	9	92	2
Santiago del Estero	34	460	6
Tafí del Valle (Tucumán)	68	310	6
Termas de Río Hondo (Santiago del Estero)	9	400	5
Tilcara (Jujuy)	9	176	3 1/4

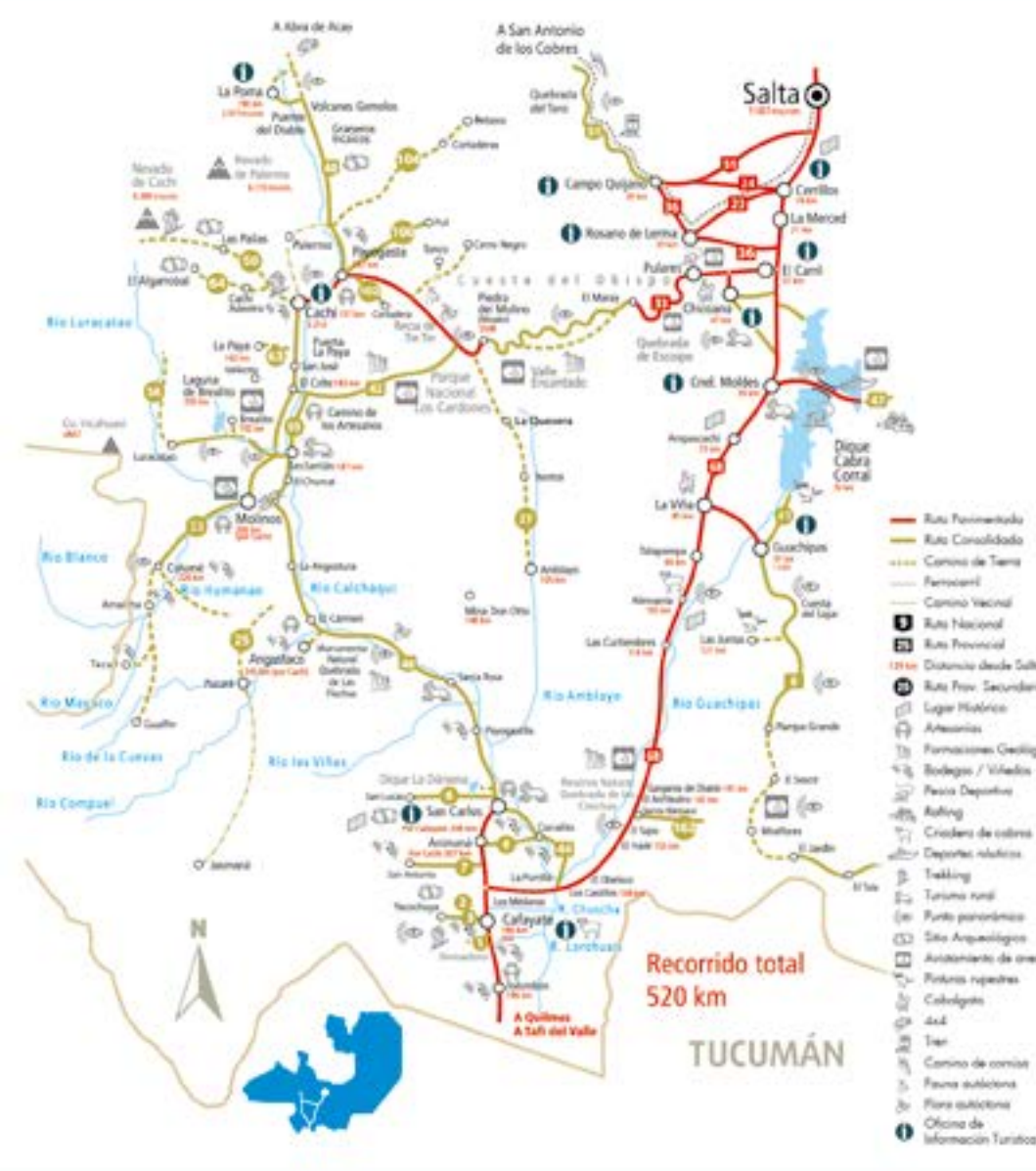
www.vialidad.gov.ar - www.dvs.gov.ar

MAPA REGIONAL DEL NORTE ARGENTINO



VALLES CALCHAQUÍES

Camino de los Artesanos - Ruta del Vino - PN Los Cardones



Recorrido total: 520 km.
Altura máx.: 4.895 msnm en Abra del Acay.
Recomendaciones: usar protector solar y consultar sobre el estado de las rutas durante periodo estival.

LO QUE HAY QUE VER:
Chicoana: pueblo de antiguas casonas y fiel a sus tradiciones. Excelente lugar para disfrutar de las destrezas gauchas y la gastronomía criolla.
Quebrada de Escoipe y Cuesta del Obispo: constituyen el ingreso a los Valles Calchaquíes. El primer tramo es un valle agrícola con cerros multicolores, seguido de un ascenso zigzagueante hasta los 3.348 msnm en Piedra del Molino.
Parque Nacional Los Cardones: resguarda parte de uno de los principales biomas andinos del noreste y parte septentrional del monte occidental. Lugar ideal para safaris fotográficos y avistaje de animales como vicuñas, cóndores y pumas. A los 3.000 msnm se puede transitar el antiguo Camino del Inca, hoy Recta de Tin Tin.
La Poma: pintoresco poblado del extremo norte de los Valles Calchaquíes cuyo camino conduce al Puente del Diablo y Campo Negro, lugar repleto de piedras volcánicas.
Payogasta: antigua población de origen indígena, su nombre significa "pueblo blanquecino".
Cachi: pueblo preexistente a la dominación española en donde habitaban los Chicoanas. Conserva viejas casonas alineadas sobre calles estrechas, una iglesia del siglo XVIII y el Museo Antropológico.
Seclantás: poblado con una esbelta iglesia de típico estilo vallista, forma parte del Camino de los Artesanos, en donde se trabaja en telares. Cerca de allí, un lugar apto para la pesca deportiva del pejerrey y mojarra, la laguna de Brealito.
Molinos: pueblo serrano fundado a mediados del siglo XVII. Se destaca por su majestuosa iglesia y la elegante hacienda de las mendi, último gobernador realista en Salta. Allí se encuentra el primer criadero de vicuñas en semicautividad Coqueña y la Asociación de Artesanos y Productores. Los parajes de Colomé, Tacuil y Humanao ofrecen disfrutar y conocer el secreto de los vinos de altura, a más de 2.600 msnm.
Angastaco: en su lengua primitiva significa "aguada del alto". Es el portal de acceso a la mítica Quebrada de las Flechas, donde las formaciones montañosas generan estrechos desfiladeros con paredes de 20 metros de altura.
San Carlos: antigua población con viviendas coloniales y calles angostas. En este pueblo los jesuitas establecen la misión de San Carlos, que le da su origen. En los alrededores existen bodegas y viñedos que forman parte de la Ruta del Vino de Salta; además de compartir experiencias en las comunidades locales y campesinas en la Red de Turismo Campesino.
Cafayate: ciudad flanqueada por ríos y dentro de un cinturón de viñedos introducidos en la zona por los jesuitas, en el siglo XVIII. Aquí madura la cepa del torrentés, de un aroma intenso y sabor frutado, convirtiéndose en insignia del país. Además de degustar los vinos de altura, se pueden hacer caminatas, travesías en bicicleta, recorrer el Paseo de los Artesanos y visitar el moderno Museo de la Vid y el Vino. Localidad sede de uno de los festivales folklóricos más importantes de la Provincia, "Serenata a Cafayate", en el mes de febrero.
Quebrada de las Conchas: la erosión (edílica e hídrica) generó especiales formas en sus montañas de color terracota, cada una con diferentes nombres como el Anfiteatro, el Sapo, el Fraile y los Castillos. Antes de llegar a Cafayate aparecen los médanos, extensas formaciones de fina y blanca arena.
Guachipas: pueblo de gran tradición folklórica. A 20 km se encuentran las cuevas pintadas, serie de aleros con pinturas rupestres que datan de entre el 900 y el 1.470 de nuestra era.
La Viña: en el siglo XVII los jesuitas cultivaron aquí los primeros viñedos de la zona. Se pueden visitar la antigua iglesia y las viejas casonas que bordean la plaza principal.

CIRCUITO PUNA - ANDINO

Pueblos Étnicos - Santuarios de Altura - Sitios Arqueológicos

Recorrido total: 390 km hasta San Antonio de los Cobres; incluyendo Tolar Grande 720 km.

Altura máx.: 4.050 msnm en Abra Blanca.

Recomendaciones: usar protector solar y abrigo. Los días son soleados y ventosos. Por las noches la temperatura desciende considerablemente.

Apunamiento: para evitar el mal de altura regule sus esfuerzos físicos, camine lento y respire profundo, coma liviano, tome agua y lleve ropa cómoda.

LO QUE HAY QUE VER:

Campo Quijano: pueblo originado por la construcción del Ramal C-14. Es el Portal de los Andes y antecede a la Quebrada del Toro.

Santa Rosa de Tastil: pueblo prehispánico ubicado a 3.110 msnm. Pueden visitarse sus ruinas y el museo del lugar.

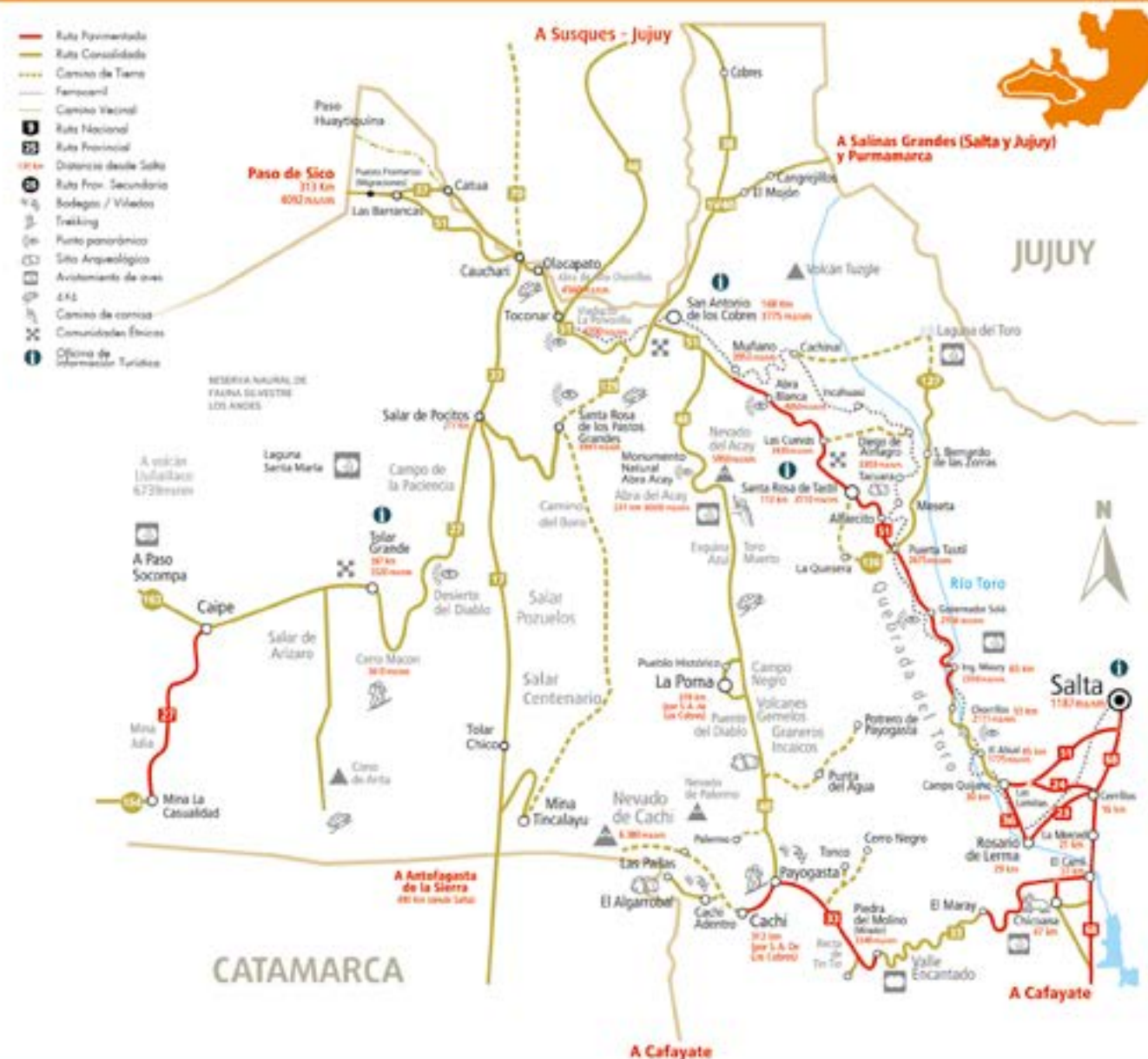
San Antonio de los Cobres: conserva las costumbres ancestrales como la ofrenda a la Pachamama, los misachicos y las apachetas.

Salinas Grandes: vasto horizonte blanco, donde se observan antiguas técnicas de extracción de sal.

Santa Rosa de los Pastos Grandes: paraje de tradiciones coyas, rodeado de imponentes volcanes inactivos.

Tolar Grande: lugar único en el desierto puneño, donde los expertos desafían a montañas de más de 5.000 metros de altura.

Tren a las Nubes: uno de los ferrocarriles más altos del mundo, que alcanza los 4.200 msnm en el viaducto La Polvorilla.



CIRCUITO HISTÓRICO- GAUCHO

Circuito Güemesiano - Sendero Gaucho - Aguas Termales - PN El Rey

Recorrido total: 348 km.

Altura máx.: 890 msnm en el Parque Nacional El Rey.

Recomendaciones: usar protector solar, repelente de insectos y consultar sobre el estado de las rutas durante período estival, para visitar áreas protegidas.

LO QUE HAY QUE VER:

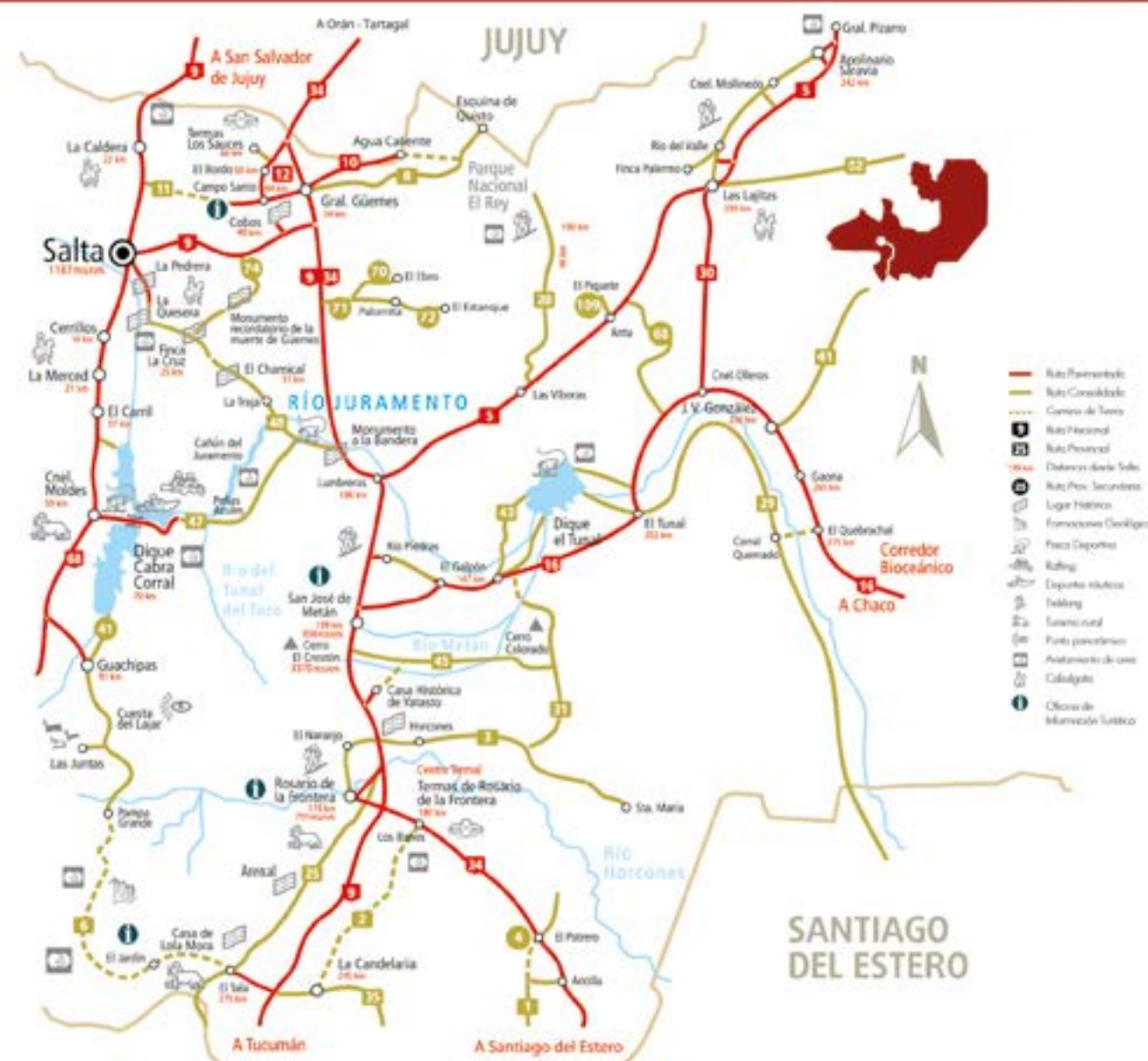
Circuito Güemesiano: escenario de la lucha por la independencia nacional entre 1.810 y 1.821, con lugares de significación histórica: Finca La Cruz, base del ejército del Gral. Martín Miguel de Güemes; Cañada de la Horqueta, lugar donde falleció el héroe gaucho; y el Fuerte de Cobos.

Casa histórica de Yatatasto: en 1.814 los generales Manuel Belgrano y José de San Martín llegaron a esta hacienda para tratar las estrategias del plan continental y liberar a nuestro país, a Chile y al Perú. En este lugar, el Gral. San Martín nombra como Comandante de las Avanzadas del Río Juramento a Martín Miguel de Güemes.

Sendero gaucho: recorrido por tierras de tradiciones arraigadas, montes de tupida vegetación, con ríos y diques propicios para la pesca deportiva.

Aguas termales: el Hotel Termas de Rosario de la Frontera, que data de 1.880, posee nueve tipos de aguas surgentes, de gran valor terapéutico.

Parque Nacional El Rey: área protegida que abarca parte de las Yungas y del Monte Chaqueño. Posee el mayor avistaje de fauna del país.



CIRCUITO NORTE

Andino - Yungas - Étnico

Recorrido total: Norte Yungas, 852 km aprox.

Altura máx.: 1.600 msnm en Los Toldos.

Recorrido total: Norte Andino, 630 km.

Altura máx.: 4.000 msnm en Abra el Cóndor.

Recomendaciones: usar protector solar, repelente de insectos y consultar sobre el estado de las rutas durante periodo estival.

LO QUE HAY QUE VER:

Iruya: se caracteriza por su arquitectura de raigambre prehispánica, con calles estrechas y empinadas. Aún conserva su cultura milenaria reflejada en la fiesta patronal en honor a la Virgen del Rosario.

Diversidad en las Yungas: biomas únicos en el mundo, ideal para la observación de fauna, flora exótica y aves en áreas protegidas como el Parque Nacional Baritú, Reserva El Nogalar, Reserva Provincial Pintascayo y Reserva Natural Acambuco, entre otros.

Pesca deportiva: Sierras Subandinas surcadas por ríos caudalosos, tales como el Alto Bermejo, el Pescado y el Lipeo. Se practica la pesca con mosca de dorados, truchas y surubí, entre otros.

Experiencias lugareñas: los pobladores, herederos de antiguas culturas, aún conservan la técnica de pesca y elaboran artesanías hechas con cerámicas, maderas y plantas de la zona.

- Ruta Pavimentada
- Ruta Consolidada
- Camino de Tierra
- 🛣 Ruta Nacional
- 🛣 Ruta Provincial
- 📏 Distancia desde Salta
- 🛣 Ruta Prov. Secundaria
- 🛣 Artesanías
- 🛣 Pesca Deportiva
- 🛣 Trekking
- 📍 Punto panorámico
- 🛣 Avistamiento de aves
- 🛣 Cabalgata
- 🛣 Comunidades Étnicas
- 📍 Oficina de Información Turística



AUTORIDADES

Gobernador: **Dr. Juan Manuel Urtubey**

Vicgobernador: **Sr. Miguel Isa**

Ministro de Cultura, Turismo y Deportes: **Sr. Juan Manuel Lavallén**

Secretario de Turismo: **Lic. Estanislao Villanueva**

Subsecretaria de Desarrollo Turístico: **Lic. Ana Cornejo**

Subsecretaria de Promoción Turística: **Lic. Laura Alcorta**

Coordinador Secretaría de Turismo: **Sr. Jorge Mauger**

Directora Ejecutiva del Instituto de Promoción Turística

de la Provincia de Salta: **Lic. Nadia Loza**

EDICIÓN 2.018

COLABORARON CON ESTA PUBLICACIÓN:

Dante Apaza, Patricia Ayala, Yamila Ayala, Ricardo Cenzano Brandon, Juan Ramón Díaz Colodrero, María Eugenia Cornejo, Gonzalo Pigua Cristófani, Miguel Cueva, Marcelo Cuevas Amorelli, Sebastián del Val, Guadalupe de la Vega, Sebastian D'Ingianti, Stéphanie Fenestraz, Celine Frers, Agustín García Bastons, Marcelo Gallegos, Alejandro Giménez, Mathias Grill, Marco Guoli, Rubén Japas, Kela Juárez, Rafael Köhl, Carlos Lecuona, Ossian Lindholm, Lisardo Maggipinto, Sebastián Magnasco, Eliseo Miciu, Sebastián Musalem, Celeste Nader, Federico Norte, Fabrizio Ghirardi, Gabriel Nuñez, Mosy Obadía, Diego Patrón Costas, Gary Pekarek, Matías Rodríguez, Miguel Ruhl, Federico San Juan, Natacha Scauso, Rodrigo Saravia, Francisco Siciliano, Roxana & Tony Street, Antonio Tita, Rocío Urzagasti Wilde, Sergio Valdez, Diego Winitzky, Isidoro Zang, Maximiliano Bavio, Club de Corredores, Instituto Nacional de Promoción Turística (INPROTUR), Municipalidad de Tolar Grande, Museo de Arqueología de Alta Montaña (MAAM), The Conservation Land Trust.

AMÉRICA DEL SUR

PERÚ
● Cusco

BOLIVIA
Salar de Uyuni

BRASIL



PARAGUAY

Asunción

San Pablo ●

Santiago de Chile ●

CHILE
Cordillera de los Andes

ARGENTINA

URUGUAY

Montevideo ●

Buenos Aires ●





Buenos Aires 93

(A4400FDA) Salta Capital - Argentina
Tel: +54 0387 4310950 / 640

Av. Roque Sáenz Peña 933

(C1035AAE) Buenos Aires - Argentina
Tel. +54 11 43262456 / 59

www.turismosalta.gov.ar

-  Visit Salta
-  SaltaTurismo
-  Visitsalta
-  informes@turismosalta.gov.ar



Ministerio de
Turismo y Deportes
Gobierno de Salta

Salta
ARGENTINA