



GUAINÍA

ACCIONES, INVERSIÓN Y PRESUPUESTO

Septiembre 2022



Fotografía: Lucy Narváez

VISIÓN AMAZONÍA EN EL GUAINÍA

En este departamento Visión Amazonía actúa a través de proyectos indígenas y estrategias de uso sostenible del bosque, así mismo genera ajustes de políticas que impulsen el desarrollo económico de la Amazonía sin deforestación, y finalmente realiza procesos de monitoreo de bosques y carbono para saber cómo cuándo, dónde y por qué se deforesta en el territorio, lo que permite tomar decisiones que ayuden a frenar el fenómeno.

INVERSIÓN Y PRESUPUESTO

Pilar 2
Desarrollo Sectorial \$ **550** millones de pesos

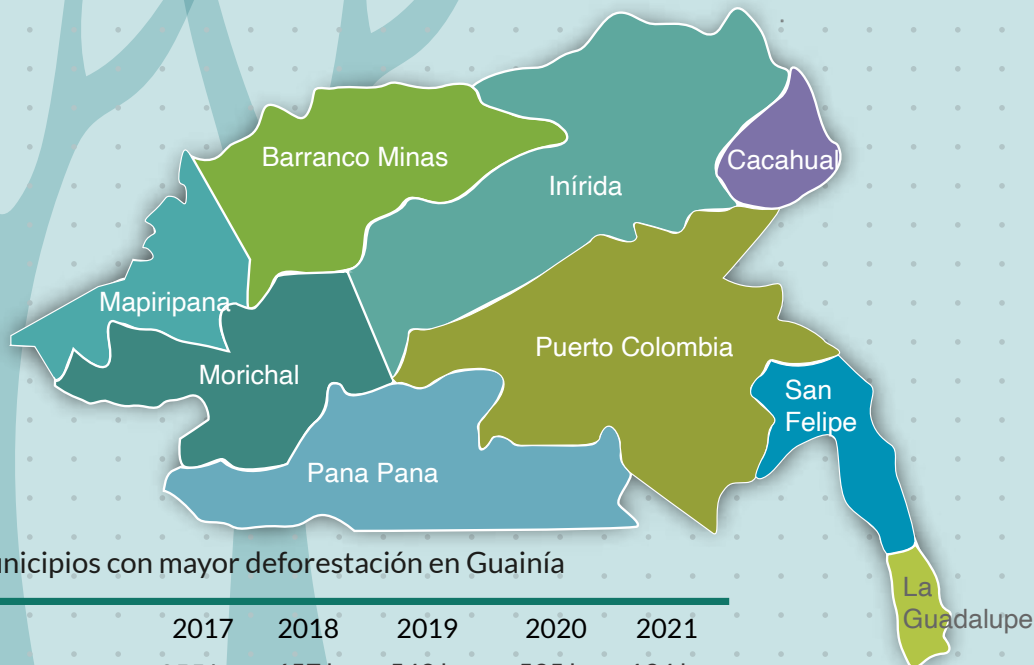
Pilar 3
Agroambiental \$ **353** millones de pesos

Pilar 4
Gobernanza ambiental con pueblos indígenas \$ **6.441** millones de pesos

Pilar 5
Condiciones habilitantes \$ **1.826** millones de pesos

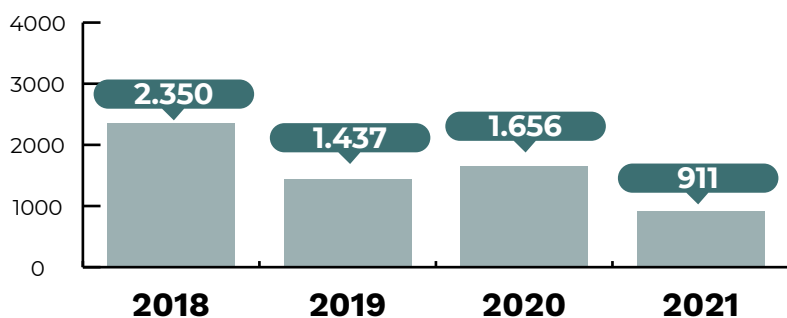
Total inversión y presupuesto en Guainía \$ **9.170** millones de pesos

ZONA DE INTERVENCIÓN



	2017	2018	2019	2020	2021
Inírida	255 ha	657 ha	542 ha	535 ha	194 ha
Barranco Minas	211 ha	118 ha	221 ha	592 ha	184 ha
Morichal (Morichal nuevo)	142 ha	10 ha	27 ha	140 ha	125 ha
Puerto Colombia	79 ha	301 ha	118 ha	98 ha	231 ha
Cacahual	42 ha	1.140 ha	260 ha	62 ha	20 ha

DEFORESTACIÓN



Área de bosque amazónico en el departamento de Guainía.

6.6 millones de hectáreas

MOTORES DE DEFORESTACIÓN

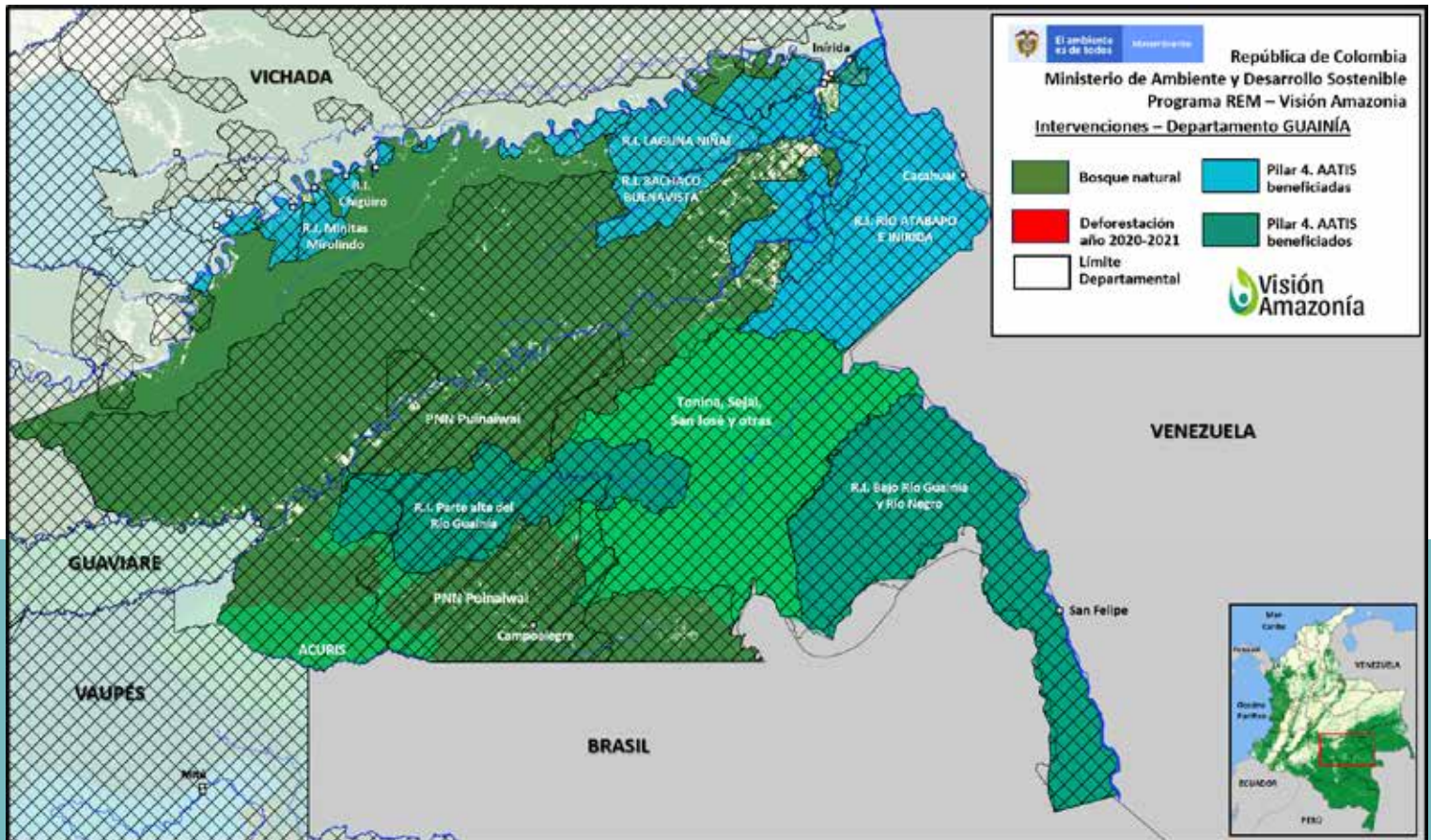


Tala ilegal



Extracción ilícita de Minerales

ACCIONES E INTERVENCIONES



DEPARTAMENTO DEL GUAINÍA

PILAR 2

DESARROLLO SECTORIAL

PRESUPUESTO PILAR: \$ 550 MILLONES



ORDENAMIENTO TERRITORIAL AMBIENTAL



■ Fortalecimiento a las autoridades ambientales y entes territoriales

Apoyo a la gestión de la Corporación para el Desarrollo Sostenible del Norte y el Oriente Amazónico - CDA en el control de la deforestación por minería ilegal en el departamento del Guainía.

Presupuesto \$ 550 millones



PILAR 3

AGROAMBIENTAL

PRESUPUESTO PILAR: \$ 353 MILLONES

PARA CONSERVAR PRODUCIENDO Y PRODUCIR CONSERVANDO



■ 4 Alianzas productivas por firmar y serán desarrolladas por las asociaciones

- Hálamo
- Asojicca
- Asojegua
- Ñamsimay

136 familias beneficiadas

Presupuesto \$ 353 millones

PILAR 4

GOBERNANZA AMBIENTAL CON PUEBLOS INDÍGENAS

PRESUPUESTO PILAR: \$ 6.441 MILLONES



Tres convocatorias donde se financia proyectos en cuatro líneas temáticas:

1.

Territorio y
ambiente

2.

Gobierno
propio

3.

Economía y
producción

4.

Mujer y
familia

PROYECTOS INDÍGENAS SELECCIONADOS



- Formulación de 3 planes de vida indígena del Departamento del Guainía en el alto río Guainía, medio Río Guainía y bajo Río Guainía

Ejecutado por: WAYURI

- Los Conucos, Bancos Vivos de Semillas como patrimonio femenino para la restauración del Stock Geográfico de la Estrella Fluvial del Orinoco

Ejecutado por: AIRAI

- Piloto de fortalecimiento de capacidades de ASOCRIGUA y las comunidades del Resguardo Remanso Chorrobocón alrededor de las oportunidades del turismo de naturaleza en Guainía y los Cerros de Mavicure.

Ejecutado por: ASOCRIGUA

- Proyecto de fortalecimiento de la soberanía y seguridad alimentaria para los Pueblos Indígenas del Departamento del Guainía

Ejecutado por: ASOCRIGUA

- Construcción de estufas ecoeficientes para las comunidades de Chaquita, Cacahual y Mery del resguardo ríos de Atabapo e Inírida

Ejecutado por: AIRAI- Indígenas del Resguardo Atabapo e Inírida

- LA NIÑA- MUJER de los pueblos indígenas constructora y lidereza con identidad ancestral y cultural en el Departamento del Guainía.

Ejecutado por: Resguardo Paujil-Limonar

- Mejorar y hacer uso de los recurso naturales a partir del ordenamiento ambiental, conocimiento ancestral de los pueblos Puinave, Guanano, Tucano, Cubeo, Curripaco y Piratapuyo, que con lleve al fortalecimiento de la gobernanza y desarrollo sostenible con perspectivas turísticas e Incentivo forestal amazónico en la comunidad de Venado.

Ejecutado por: Corporación para el Desarrollo Sostenible del Norte y el Oriente Amazónico CDA.

- Cultivando ando y el aire mejorando. Mejoramiento de la calidad de vida de las familias y recuperación de la biodiversidad nativa de los pueblos indígenas Piapoco, Sikuaní y Puinave adscritos a ASOCAUNIGUVI.

Ejecutado por: Fundación Caminos de Identidad - FUCAI

- “ TIMJURÉ ” Recuperación de las prácticas ancestrales desde la siembra del conuco, como fortaleciendo a su Seguridad Alimentaria de la mujer indígena Puinave.

Ejecutado por: Asociación de Autoridades Tradicionales indígenas del Pueblo Puinave-ASOPUINAVE-

2.230 familias beneficiadas de los pueblos Sikuanis, Curripaco, Piapoco, Yerales, Cubeos, Guanano, Tucano, Curripaco, Piratapuyo, Puinave, Curripaco, Sikuaní y Tukano.

3'121.657 hectáreas cubiertas por los proyectos seleccionados

CONVOCATORIA MUJERES CUIDADORAS DE LA AMAZONÍA

La convocatoria Mujeres Cuidadoras de la Amazonía se realiza en una alianza entre Visión Amazonía y el Programa de Pequeñas Donaciones GEF - PNUD.

Estos proyectos están segmentados en cuatro líneas temáticas que son:

1. Conocimiento Tradicional

2. Conservación y sistemas alimentarios tradicionales

3. Emprendimientos comunitarios

4. Fortalecimiento de capacidades, participación y liderazgo



- Establecimiento de cultivos para la producción y transformación de materias primas para la elaboración de productos artesanales

Ejecutado por: Resguardo indígena Coco-Coayare

- Transmisión de saberes tradicionales para la fabricación de materiales ancestrales y la elaboración de cazabe, moñaca y sus derivados a base de yucabrava, siendo parte del patrimonio femenino como estrategia para la soberanía alimentaria.

Ejecutado por: Asociación del Consejo Regional Indígena del Guainía – ASOCRIGUA I

- Rescate de las Especies Ancestrales de la Manaca, como Fortaleciendo cultural y Alimentario de las Mujeres Indígenas dela comunidad del PorvenirResguardo Indígena Paujil-Limonar.

Ejecutado por: Cabildo Indígena de la Comunidad Porvenir

- Fortalecimiento de las actividades productivas en los conucos mediante los saberes y prácticas ancestrales de las mujeres en comunidad de Concordia en el Municipio de Inírida-Guainía.

Ejecutado por: Asociación de mujeres del Guainía “AMUGUA”

- Fortalecimiento del conuco o chagra tradicional de las mujeres indígenas del pueblo Puinave, afectados por el fenómeno del Cambio Climático, en cultivo de la siembra semillas de yuca brava y la adquisición de herramientas como machetes, cuchillos, palines, limas y hachas de la comunidad de Matraca del resguardo Cuenca Media y alta del Río Inírida, departamento del Guainía

Ejecutado por: Resguardo Indígena Cuenca Media y Alta del Río Inírida (CMARI)

- “INARRU IAPANAKADA KAFIKARE KAFIDALI” mujer sembradora

Ejecutado por: Asociación de Autoridades Tradicionales Indígena Del Resguardo Atabapo Inírida - AIRAI

- Fortalecimiento de la trasmisión del conocimiento ancestral y contribución a la recuperación del bosque a través de actividades de siembra y recuperación del árbol cenizo, *Couepia dolichopoda* (Chrysobalanaceae) de uso tradicional en la elaboración de implementos artesanales tradicionales.

Ejecutado por: Corporación Mesa Ramsar Estrella Fluvial Inírida - EFI

- Recuperar y Potencializar la Seguridad y Soberanía alimentaria a través de las prácticas tradicionales de las Mujeres Indígenas Puinave de las Comunidades de Punta Ratón, Bellavista, Báquiro, Matraca y Morroco Nuevo del Resguardo Cuenca Media y Alta del Río Inírida. “DETPAD IBEPED” En lengua Puinave significa: “Mujeres Trabajadoras”

Ejecutado por: Asociación de Autoridades Tradicionales Indígenas del Pueblo Puinave - ASOPUINAVE

Presupuesto \$ 6.441 millones





PILAR 5

CONDICIONES HABILITANTES

BOLETINES Y REPORTES



Boletines trimestrales de *ATD en diferentes escalas: a nivel nacional (1:500.000), regional (1:100.000) y local (1:25.000).



Reportes mensuales de *ATD en sitios críticos de pérdida de bosque. (escala:1:25.000)



Cifras anuales oficiales de monitoreo de la superficie de bosque natural y tasa de deforestación a nivel nacional, regional, departamental (a escala 1:100.000).



Reportes regionales de reducción de emisiones de gases efecto invernadero por deforestación.

*** ATD Alerta Temprana de Deforestación.**

APOYO A LA AUTORIDAD AMBIENTAL REGIONAL



Fortalecimiento a CDA en capacidades para el monitoreo regional de la superficie de bosque y la deforestación.

195

Reportes semanales

de Detección Temprana de Deforestación

27

Boletines trimestrales

Publicados en 2017 - 2021

3

Reportes de reducción de

generados y validados internacionalmente en 2013-2014, 2015 y 2016.

1

Estaciones de trabajo

para procesamiento de imágenes adquiridas para la CDA

1

Profesional

para procesamiento de imágenes para la CDA



Instituto de Hidrología,
Meteorología y
Estudios Ambientales

Es el socio ejecutor
de las actividades del Pilar 5

Presupuesto \$ 1.826* millones

*Valor estimado de acuerdo a operación del sistema y a la reactivación de actividades de campo asociadas al IFN post covid

NUESTROS DONANTES



Norwegian Ministry
of Climate and Environment



Funded by
UK Government



KFW