

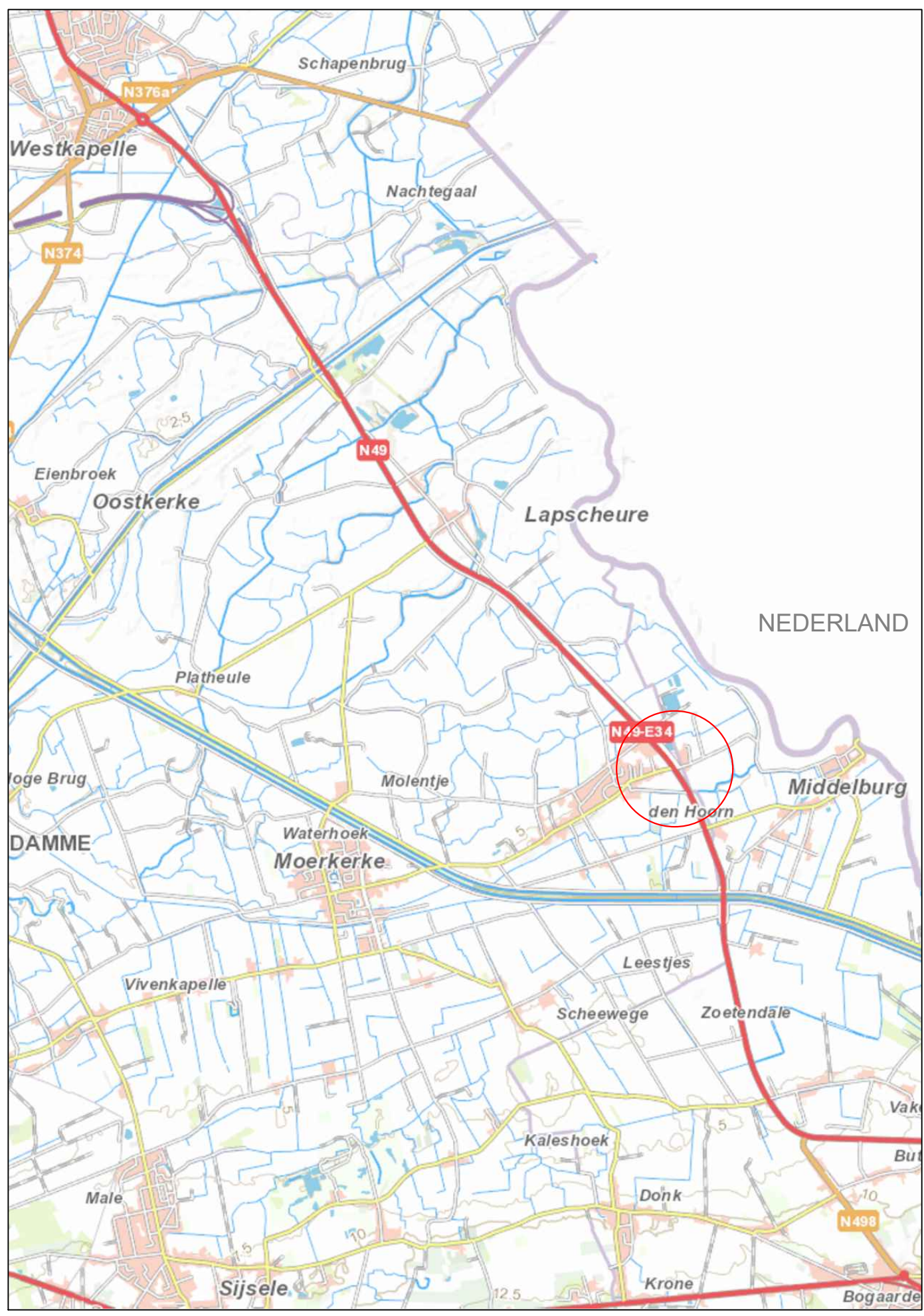
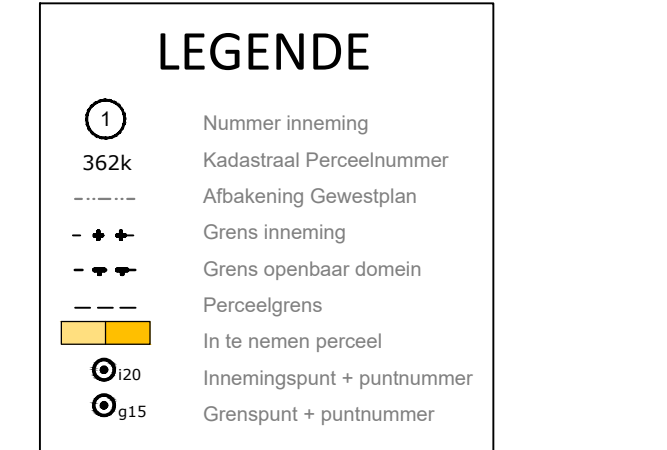
Coördinatentabel - Lambert 72

Puntnr.	X	Y	Beschrijving
1	81611.24	216706.45	niet gematerialiseerd
2	81572.85	216751.01	niet gematerialiseerd
3	81566.80	216745.57	niet gematerialiseerd
4	81579.02	216708.46	niet gematerialiseerd
5	81622.54	216577.58	niet gematerialiseerd
6	81635.64	216580.25	niet gematerialiseerd
7	81648.81	216582.62	niet gematerialiseerd
8	81656.69	216584.17	niet gematerialiseerd
9	81651.90	216611.79	niet gematerialiseerd
10	81651.19	216611.66	niet gematerialiseerd
11	81655.71	216587.02	niet gematerialiseerd
12	81635.63	216582.62	niet gematerialiseerd
13	81592.20	216712.74	niet gematerialiseerd
14	81648.67	216643.40	niet gematerialiseerd
15	81652.10	216643.99	niet gematerialiseerd
16	81645.45	216664.47	niet gematerialiseerd
17	81665.00	216638.02	niet gematerialiseerd
18	81681.05	216588.94	niet gematerialiseerd
19	81670.65	216586.90	niet gematerialiseerd
20	81661.93	216613.73	niet gematerialiseerd
21	81671.36	216615.54	niet gematerialiseerd
22	81654.70	216636.01	niet gematerialiseerd
23	81694.63	216597.93	niet gematerialiseerd
24	81691.83	216591.06	niet gematerialiseerd
25	81611.75	216562.83	niet gematerialiseerd
26	81614.64	216556.69	niet gematerialiseerd
27	81632.70	216559.93	niet gematerialiseerd
28	81629.53	216566.79	niet gematerialiseerd
29	81648.79	216570.45	niet gematerialiseerd
30	81652.05	216563.40	niet gematerialiseerd
31	81671.82	216566.94	niet gematerialiseerd
32	81673.49	216566.81	niet gematerialiseerd
33	81670.04	216574.57	niet gematerialiseerd
34	81682.56	216577.02	niet gematerialiseerd
35	81688.65	216564.20	niet gematerialiseerd
36	81685.60	216565.88	niet gematerialiseerd
375	81650.96	216570.82	niet gematerialiseerd
389	81654.68	216595.74	niet gematerialiseerd
390	81654.13	216595.65	niet gematerialiseerd
391	81649.25	216585.61	niet gematerialiseerd
392	81649.82	216582.82	niet gematerialiseerd

Grensinfo

Van	Tot	Afstand (m)	Grensinfo
1	2	~ 58,82	rooilijnplan A1093/1
2	3	r. 2067	+ pv van opmeting opgemaakt door Fransoo van Sele
3	4	8,14	topografische opmeting; haag
4	4	39,07	topografische opmeting; haag
3	5	~ 137,92	topografische opmeting; afsluiting
5	6	~ 13,38	rooilijnplan dd. 30/04/1949
6	7	~ 13,38	rooilijnplan dd. 30/04/1949
7	392	1,03	rooilijnplan dd. 30/04/1949
392	391	2,84	pv van opmeting Robert Vanden Bussche dd. 22/05/1964
391	12	13,95	nieuwe grens
12	13	137,18	nieuwe grens
13	14	89,43	nieuwe grens
14	15	3,48	pv van opmeting opgemaakt door Fransoo van Sele
15	16	21,53	pv van opmeting opgemaakt door Fransoo van Sele
16	1	~ 54,16	rooilijnplan A1093/1
1	8	r. 2067	+ pv van opmeting opgemaakt door Fransoo van Sele
8	389	11,74	pv van opmeting opgemaakt door Fransoo van Sele
389	390	1,13	+ topografische opmeting; afsluiting
390	11	8,76	pv van opmeting Robert Vanden Bussche dd. 22/05/1964
11	391	13,22	nieuwe grens
389	9	16,30	pv van opmeting opgemaakt door Fransoo van Sele
9	10	0,72	+ topografische opmeting; afsluiting
10	390	16,28	nieuwe grens
16	17	32,89	pv van opmeting opgemaakt door Fransoo van Sele
17	18	51,63	kadastrale percelenplan
18	19	10,60	rooilijnplan dd. 30/04/1949
19	20	28,20	pv van opmeting opgemaakt door Fransoo van Sele
20	21	9,60	nieuwe grens
21	22	26,39	nieuwe grens
15	22	8,40	pv van opmeting opgemaakt door Fransoo van Sele
14	22	8,54	nieuwe grens
17	23	49,85	pv van opmeting opgemaakt door Fransoo van Sele
23	24	7,42	rooilijnplan dd. 30/04/1949
24	18	10,99	rooilijnplan dd. 30/04/1949
8	19	14,22	rooilijnplan dd. 30/04/1949
9	20	10,22	nieuwe grens
25	26	6,79	topografische opmeting; as gracht
26	27	18,36	nieuwe grens
27	28	7,57	kadastrale percelenplan
28	25	~ 18,21	rooilijnplan dd. 30/04/1949
28	29	~ 19,61	rooilijnplan dd. 30/04/1949
29	30	7,77	topografische opmeting; as gracht
30	27	19,66	nieuwe grens
29	375	~ 2,20	rooilijnplan dd. 30/04/1949
375	33	19,44	rooilijnplan dd. 30/04/1949
33	32	8,49	kadastrale percelenplan
32	31	1,68	nieuwe grens
31	30	20,09	nieuwe grens
33	34	12,76	rooilijnplan dd. 30/04/1949
34	35	14,20	topografische opmeting; as gracht
35	36	3,49	nieuwe grens
36	32	12,14	nieuwe grens

Grenspunten zijn niet gematerialiseerd tenzij anders beschreven.



SITUATIEPLAN



KADASTERPLAN schaal:1/2000

ONTEIGENINGSTABEL

Nr inmeting	Kadastrale gegevens			Capakey Precod	Naam	Eigenaar	Houder zakelijk recht		Aard perceel	Totale opp. (m²)	Opp. inmeting (m²)	Onteigeningsinstantie
	Gemeente/Afdeling	Sectie	Perceelnr				Straat	Postcode				
1a	Damme	6	B	776i					Bouwland	5616	3538	Vlaamse Regering - Agentschap Wegen en Verkeer
1b	Damme	6	B	776j					Bouwland	5616	11	Vlaamse Regering - Agentschap Wegen en Verkeer
2	Damme	6	B	776k					Tuin	560	586	Vlaamse Regering - Agentschap Wegen en Verkeer
3	Damme	6	B	773c					Tuin	485	439	Vlaamse Regering - Agentschap Wegen en Verkeer
4a	Damme	6	B	776n					Huis	556	14	Vlaamse Regering - Agentschap Wegen en Verkeer
4b	Damme	6	B	776n					Tuin	556	342	Vlaamse Regering - Agentschap Wegen en Verkeer
5	Damme	6	a	886a					Bouwland	3538	128	Vlaamse Regering - Agentschap Wegen en Verkeer
6	Damme	6	B	887a					Bouwland	2540	147	Vlaamse Regering - Agentschap Wegen en Verkeer
7	Damme	6	B	888a					Bouwland	3165	166	Vlaamse Regering - Agentschap Wegen en Verkeer
8	Damme	6	B	891					Bouwland	3200	133	Vlaamse Regering - Agentschap Wegen en Verkeer
28	Damme	6	B	776n					Elektr. Cabine	86	25	Vlaamse Regering - Agentschap Wegen en Verkeer

GRONDPLAN schaal:1/500

Vlaanderen
is wegen en verkeer

VLAAMSE OVERHEID
AGENTSCHAP WEGEN EN VERKEER
Wegen en Verkeer West-Vlaanderen

VAC Jacob van Maerlant
Koning Albert I - laan 1/2 bus 82, 8200 Brugge
Tel. 050 24 80 00
e-mail: wegen.westvlaanderen@mow.vlaanderen.be

Studiebureau: **TRACTEBEL** **ENGIE** **tecoon (+)**

Opgemaakt door: **Stijn Van Maelsaeker**
Landmeter-expert, voor Teccoon bvba bevestigd door de Rechtbank van Eerste Aanleg van Gent LANummer: 051169

Projectnummer: 41535-10
Dossiernummer: X30/N49/89
Ref. patrimonium: ONT_30_202013_A11_Damme

Pdf: 1m3d8jg12208502.pdf
Cad: 1M3D8JG12208502.zip

Nagezien door de verantwoordelijke ingenieur, Brugge,
ir.-arch. Koen THYS

Voorgesteld door de dir. investeringen, Brugge,
ir. Humberto VAN NUNEN

Gezien om gevoegd te worden bij het voorlopig Onteigeningsbesluit van:
Lydia PEETERS

Nummer van het plan
1M3D8J G 122085 02
entiteitscode prefix volgnummer fase index

Datum opmaak: 01/03/2021

Aangebrachte wijzigingen

Ind.	Aard	Datum
1	Wijziging innames	04/12/20
2	Wijziging innames1a, 1b, 28	01/03/21

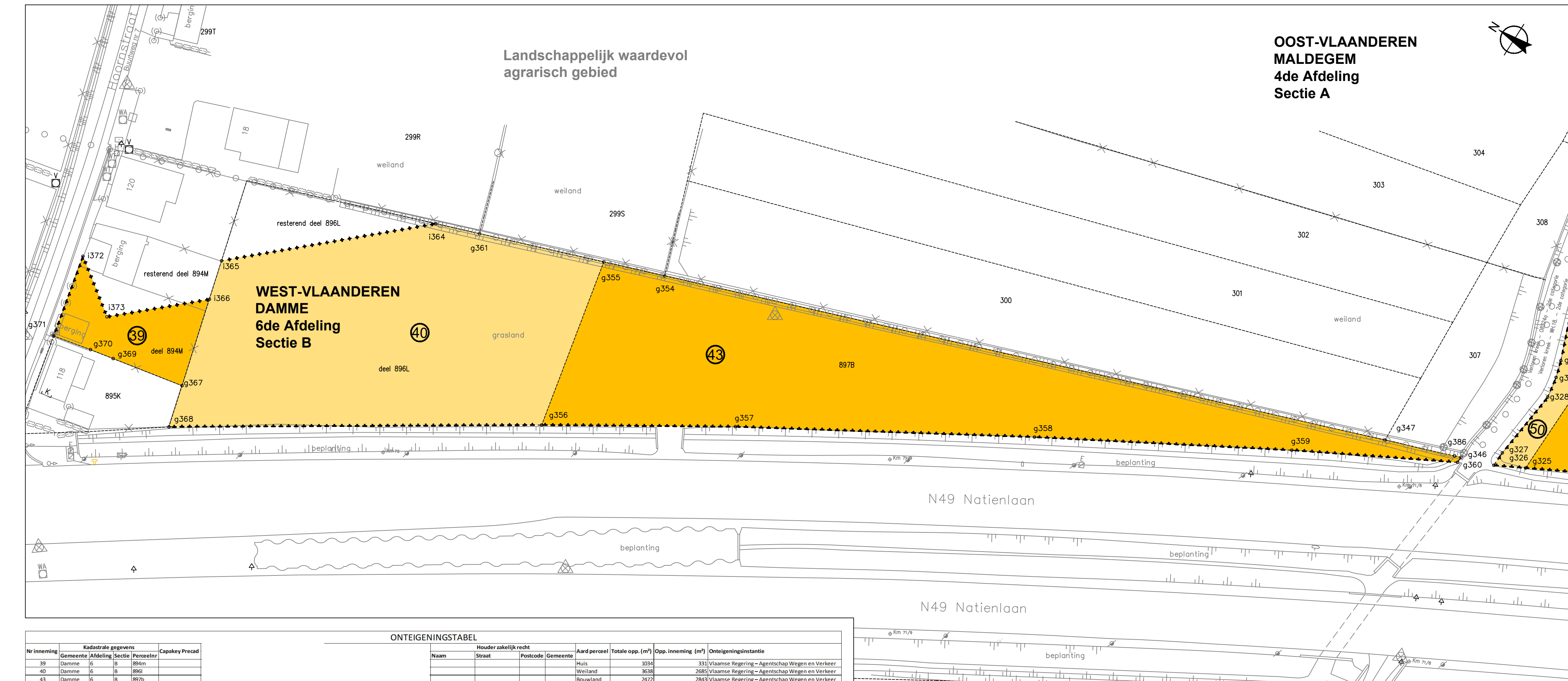
A11 Damme

Aanleg parallelweg A11

deelproject Damme-Maldegem, fase 1 b,
onteigeningen tussen Damweg en Hoornstraat te Damme

ONTEIGENINGSPLAN

Afmetingen plan: 1,470 x 0,297 = 0,44m²
Schaal: 1/500
Kilometerpunten: van 136,2 tot 136,5
Referentienummer AAPD: 31019-10540



Landschappelijk waardevol agrarisch gebied

OOST-VLAANDEREN
MALDEGEM
4de Afdeling
Sectie A

WEST-VLAANDEREN
DAMME
6de Afdeling
Sectie B

LEGENDE

- ① Nummer inmening
- 362k Kadastraal Perceelnummer
- Albakening Gewestplan
- - - - - Grens inmening
- - - - - Grens openbaar domein
- Perceelgrens
- In te nemen perceel
- ⊙20 Inmeningspunt + puntnummer
- ⊙515 Grenspunt + puntnummer

Nr inmening		Kadastrale gegevens		Capakey Precod	
Gemeente	Afdeling	Sectie	Perceelnr		
39	Damme	6	894m		
40	Damme	6	899		
43	Damme	6	897b		

ONTEIGENINGSTABEL								
Naam		Staat	Postcode	Gemeente	Aard perceel	Totale opp. (m²)	Opp. inmening (m²)	Onteigeningsinstantie
Huis				331 Vlaamse Regering - Agentschap Wegen en Verkeer		1034		331 Vlaamse Regering - Agentschap Wegen en Verkeer
Weiland				2685 Vlaamse Regering - Agentschap Wegen en Verkeer		3038		2685 Vlaamse Regering - Agentschap Wegen en Verkeer
Bouwland				2843 Vlaamse Regering - Agentschap Wegen en Verkeer		2473		2843 Vlaamse Regering - Agentschap Wegen en Verkeer

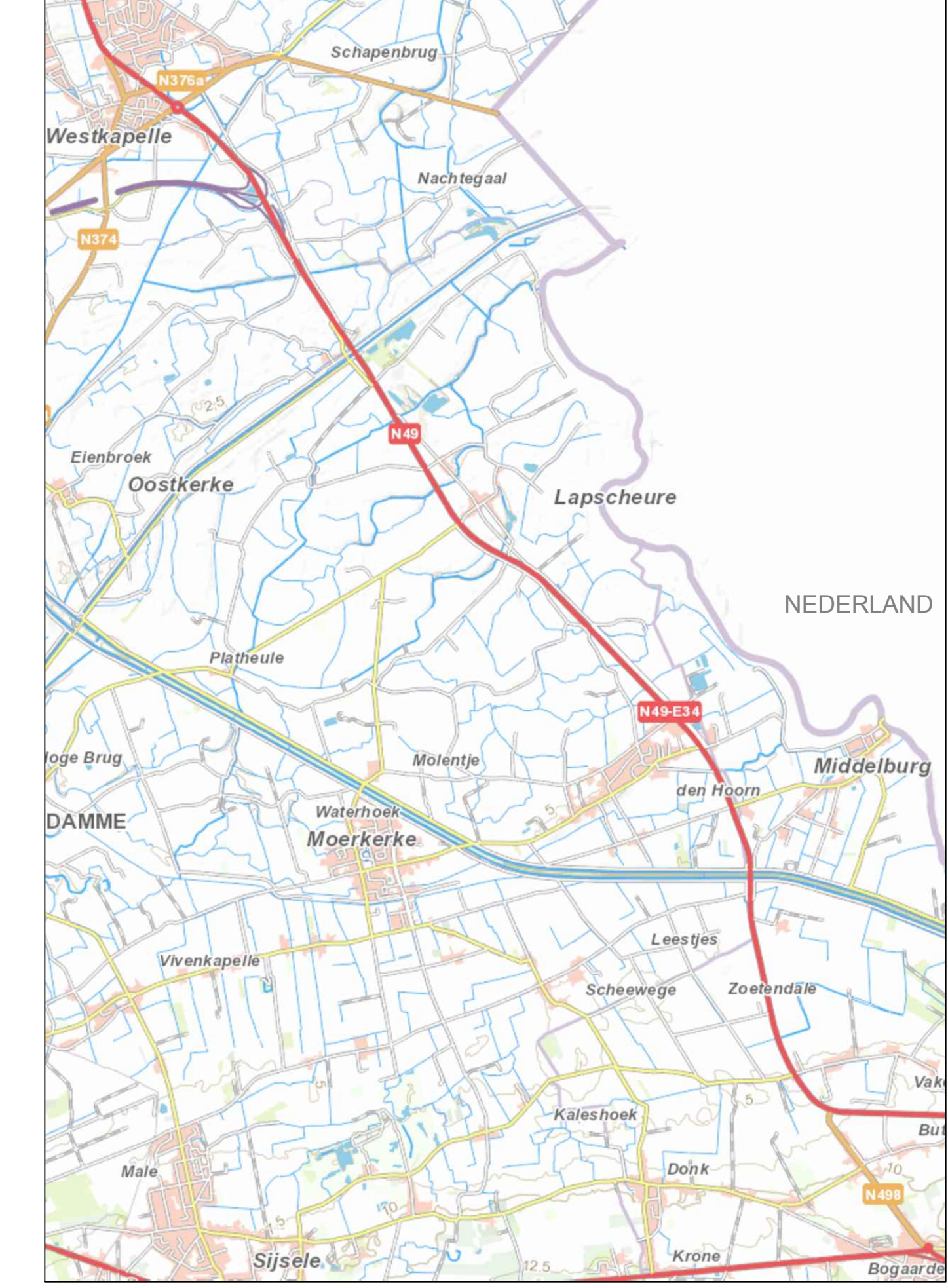
Coördinatentabel - Lambert 72

Puntnr.	X	Y	Beschrijving
346	81909.23	216347.92	niet gematerialiseerd
347	81904.01	216362.31	niet gematerialiseerd
354	81854.41	216499.04	niet gematerialiseerd
355	81850.21	216510.62	niet gematerialiseerd
356	81816.63	216503.53	niet gematerialiseerd
357	81836.99	216471.29	niet gematerialiseerd
358	81867.13	216420.68	niet gematerialiseerd
359	81892.39	216376.67	niet gematerialiseerd
360	81908.04	216347.94	niet gematerialiseerd
361	81841.66	216534.19	niet gematerialiseerd
364	81838.64	216542.52	niet gematerialiseerd
365	81809.70	216574.02	niet gematerialiseerd
366	81802.01	216571.93	niet gematerialiseerd
367	81784.82	216567.26	niet gematerialiseerd
368	81776.60	216565.05	niet gematerialiseerd
369	81781.96	216581.55	niet gematerialiseerd
370	81781.02	216586.25	niet gematerialiseerd
371	81779.36	216593.81	niet gematerialiseerd
372	81795.67	216597.45	niet gematerialiseerd
373	81788.22	216587.01	niet gematerialiseerd
386	81908.79	216349.13	niet gematerialiseerd

Grenspunten zijn niet gematerialiseerd tenzij anders beschreven.

Grensinfo

Van	Tot	Afstand (m)	Grensinfo
346	386	1,29	gemeentegrens volgens kadastrale perceelplan + topografische opmeting: as gracht
347	386	14,02	gemeentegrens volgens kadastrale perceelplan + topografische opmeting: as gracht
347	354	145,45	gemeentegrens volgens kadastrale perceelplan + topografische opmeting: as gracht
354	355	12,31	gemeentegrens volgens kadastrale perceelplan + topografische opmeting: as gracht
355	356	34,32	kadastrale perceelplan
356	357	38,13	onteigeningsplan AWW/WA/I/2457 + topografische opmeting: kopmuren en bovenkant talud
357	358	58,86	onteigeningsplan AWW/WA/I/2457 + topografische opmeting: kopmuren en bovenkant talud
358	359	50,74	onteigeningsplan AWW/WA/I/2457 + topografische opmeting: kopmuren en bovenkant talud
359	360	32,72	onteigeningsplan AWW/WA/I/2457 + topografische opmeting: kopmuren en bovenkant talud
346	360	1,18	atlas van de waterlopen: Verloren Kreek - WH18 - 2de cat.
356	368	73,40	onteigeningsplan AWW/WA/I/2457 + topografische opmeting: kopmuren en bovenkant talud
368	367	8,51	onteigeningsplan AWW/1M3D8JG12011400
367	366	17,81	pv van opmeting Rik Pollet dd. 02/04/1996 met planreferentienr. 31019-432 + topografische opmeting: als luiting
366	365	7,97	pv van opmeting Rik Pollet dd. 02/04/1996 met planreferentienr. 31019-432 + topografische opmeting: als luiting
365	364	42,78	nieuwe grens
361	364	8,86	gemeentegrens volgens kadastrale perceelplan + topografische opmeting: as gracht
361	364	25,07	gemeentegrens volgens kadastrale perceelplan + topografische opmeting: as gracht
367	369	14,57	onteigeningsplan AWW/1M3D8JG12011400
369	370	4,79	onteigeningsplan AWW/1M3D8JG12011400
370	371	7,75	onteigeningsplan AWW/1M3D8JG12011400
371	372	16,72	onteigeningsplan AWW/1M3D8JG12011400
372	373	12,82	nieuwe grens
373	366	20,43	nieuwe grens



SITUATIEPLAN



KADASTERPLAN

schaal: 1/2500

Vlaanderen
is wegen en verkeer

VLAAMSE OVERHEID
AGENTSCHAP WEGEN EN VERKEER
Wegen en Verkeer West-Vlaanderen

VAC Jacob van Maerlant
Koning Albert 1 - laan 1/2 bus 82, 8200 Brugge
Tel. 050 24 80 00
e-mail: wegen.westvlaanderen@mow.vlaanderen.be

Studiebureau: **TRACTEBEL** **engie** **teccoon (+)**

Opgemaakt door: **Stijn Van Maelsaeker**
Landmeter-expert, voor Teccoon bvba
bedrijfsnr. 010119-432
van Eerste Aanleg van Gent
LANummer: 051169

Projectnummer: 41535-10
Dossiernummer: X30/N49/89
Ref. patrimonium: ONT_30_202013_A11_Damme

Pdf: 1m3d8jg12208601.pdf
Cad: 1M3D8JG12208601.zip

Nagezien door de verantwoordelijke ingenieur, Brugge,
ir.-arch. **Koen THYS**

Voorgesteld door de dir. investeringen, Brugge,
ir. **Humberto VAN NUNEN**

Gezien om gevoegd te worden bij het voorlopig Onteigeningsbesluit van:
Lydia PEETERS

Nummer van het plan
1M3D8J G 122086 01
entiteitscode prefix volgnummer fase index

Datum opmaak: 04/12/2020

Aangebrachte wijzigingen		
Ind.	Aard	Datum
1	Wijziging innames	04/12/20

A11 Damme

Aanleg parallelweg A11
deelproject Damme-Maldegem, fase 1 b,
onteigeningen tussen Hoornstraat en Tramweg te Damme

ONTEIGENINGSPLAN

Afmetingen plan 1,470 x 0,297 = 0,44m²	Schaal 1/500	Kilometerpunten van 135,7 tot 136,3	Referentienummer AAPD 31019-10536
---	-----------------	--	--------------------------------------

