



CONTENIDO

	Página
FUENTE DE LA INFORMACION	1
GENERALIDADES	2
UBICACIÓN GEOGRÁFICA	2
MAPA DEL MUNICIPIO DE PITALITO	3
INFORMACIÓN GENERAL	3
LIMITES GEOGRAFICOS	4
ÁREA OCUPADA POR LA POBLACION CABECERA MUNICIPAL	4
ÁREA OCUPADA POR LA POBLACION RURAL MUNICIPAL	4
DIVISIÓN POLÍTICA ADMINISTRATIVA	5
DIVISIÓN POLÍTICO ADMINISTRATIVA ZONA URBANA	6
COMUNA UNO	6
COMUNA DOS	6
COMUNA TRES	7
COMUNA CUATRO	7
DIVISIÓN POLÍTICO ADMINISTRATIVA ZONA RURAL	8
CORREGIMIENTO DE BRUSELAS	8



	Página
CORREGIMIENTO DE LA LAGUNA	9
CORREGIMIENTO DE CRIOLLO	9
CORREGIMIENTO DE CHILLURCO	9
CORREGIMIENTO DE PALMARITO	9
10CORREGIMIENTO DE CHARGUAYACO	10
CORREGIMIENTO DE GUACACALLO	10
CORREGIMIENTO DE REGUEROS	10
AREA POR COMUNAS	11
COMUNA UNO	11
COMUNA DOS	11
COMUNA TRES	12
COMUNA CUATRO	14
EMBLEMAS DEL MUNICIPIO	14
ESCUDO	14
BANDERA	14
HIMNO	15
HISTORIA	15
NOMENCLATURA	16
ACCESIBILIDAD GEOGRÁFICA	16
VÍA CARRETERAS	16
CARRETERAS MUNICIPALES	16
VÍA AÉREA	16
RELIGIÓN	17
IGLESIAS Y TEMPLOS	17
OTRAS RELIGIONES	17



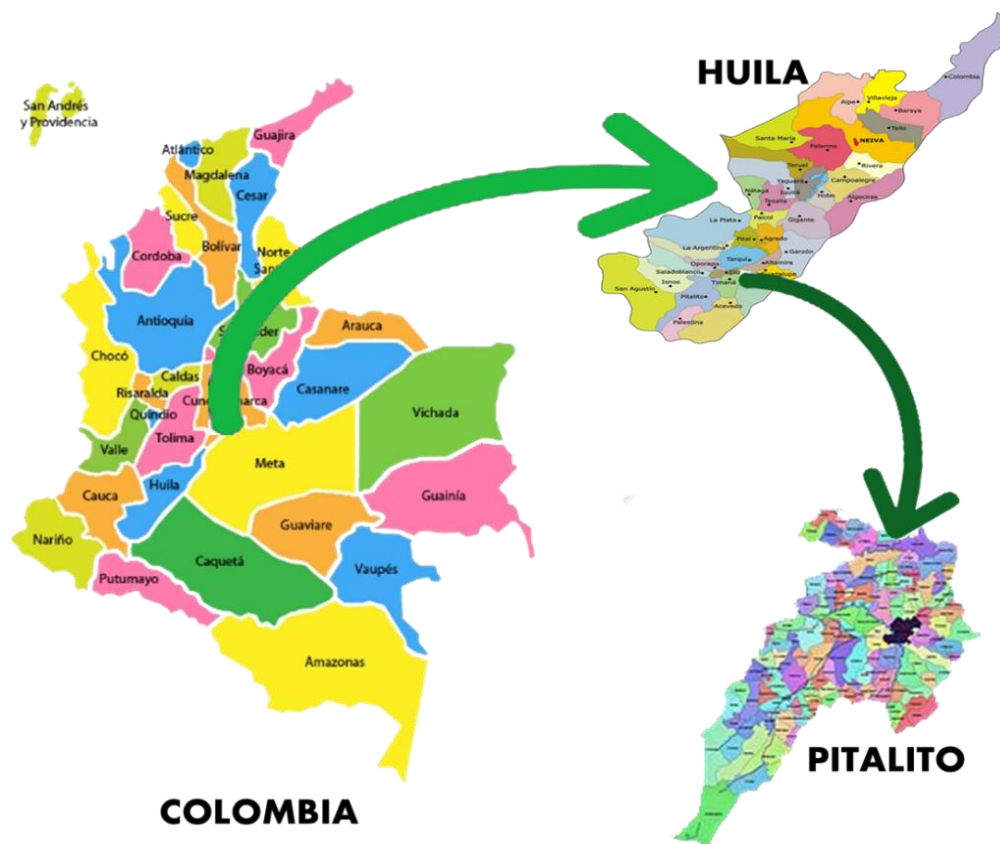
FUENTE DE LA INFORMACION

INSTITUTO COLOMBIANO AGUSTIN CODAZZI IGAC
POT 2007
ALTAS AMBIENTAL DE PITALITO
ACUERDO MUNICIPAL 015 DE 2001
ACUERDO NO. 002 DEL 18 DE AGOSTO DE 1988
DIOSISIS DE GARZÓN
MINISTERIO DEL INTERIOR

1

GENERALIDADES

UBICACIÓN GEOGRÁFICA



GRAFICA: UBICACIÓN GEOGRAFICA.



MAPA DEL MUNICIPIO DE PITALITO

MUNICIPIO DE PITALITO



Fuente: POT 2007

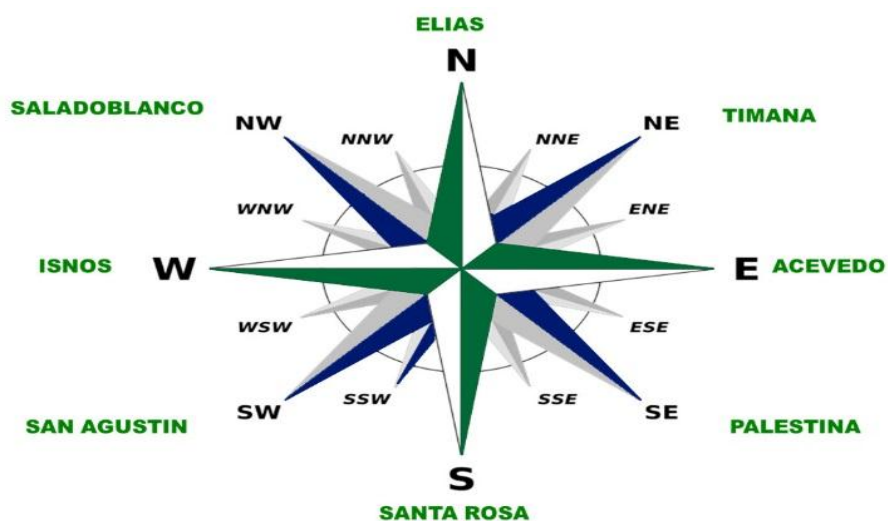
INFORMACIÓN GENERAL

Nombre del Municipio	Pitalito
Tipo de entidad	Entidad Territorial Municipal
Otros Nombres:	El Valle de Laboyos / San Juan de Laboyos
Fecha de fundación	13 de junio de 1818
Nombre del fundador	José Hilario Sierra
Gentilicio	Laboyanos
Código postal	417030
NIT	891180077-0
Código del DANE	41551
Altitud	1.318 Mts
Extensión	666 Kms ²
Temperatura	18° – 21°
Ubicación	1° 51' 07" de Latitud Norte y 76° 02' 14" de Longitud Oeste

Tabla. Generalidades del Municipio

Centro Administrativo Municipal "La Chapolera"
Carrera 3 numero 4 – 78 // Contactenos@alcaldiapitalito.gov.co

LIMITES GEOGRAFICOS

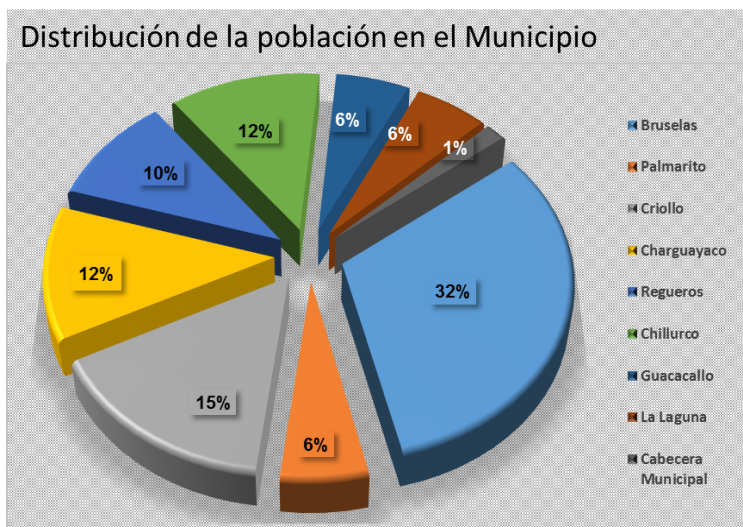


Fuente: IGAC

ÁREA OCUPADA POR LA POBLACION CABECERA MUNICIPAL

ZONAS URBANISTICAS	Área (Kms ²)
Cálamo	3.2
Paraíso	1.6
Centro	2
solarte	2.6
Terminal	1.3

ÁREA OCUPADA POR LA POBLACION RURAL MUNICIPAL



Fuente: Atlas Ambiental de Pitalito

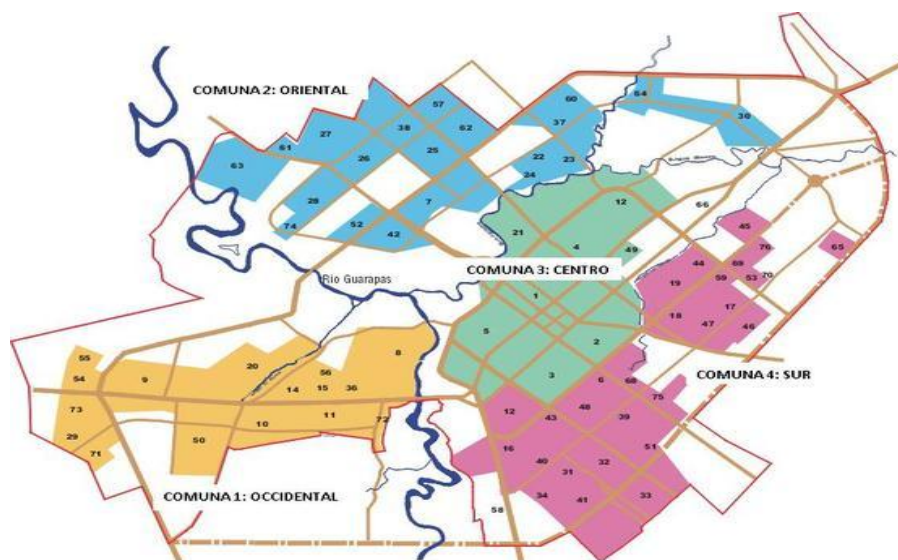
CORREGIMIENTO	ÁREA (%)
Bruselas	31.88
Palmarito	5.65
Criollo	15.55
Chaguayaco	12.22
Regueros	10.02
Chillurco	11.66
Guacacallo	5.69
La Laguna	5.69
Cabecera Municipal	1.6

Fuente: Atlas Ambiental de Pitalito

DIVISIÓN POLÍTICA ADMINISTRATIVA

Mediante el Acuerdo municipal 015 de 2001 se descentralizó administrativamente el municipio, con la creación de cuatro (4) comunas, las cuales se componen de 67 barrios, 32 urbanizaciones y 12 conjuntos cerrados. De igual forma, la zona rural se encuentra dividida en ocho (8) corregimientos conformados por 136 veredas.

DIVISIÓN POLÍTICO ADMINISTRATIVA ZONA URBANA



COMUNA UNO: También conocida como la comuna occidental, agrupa 22 barrios.

BARRIOS		
Altos del Magdalena	Divino Niño	Los Pinos
Brisas del Guarapas	Cálamo	Rodrigo Lara Bonilla
Ciudad de Laboyos	El Porvenir	San Mateo
Halcones	Primero de Mayo	Tequendama
La Esperanza	Juan de Dios	Trece de Agosto
El Popular	Las Acacias	Cristo Rey
Simón Bolívar	Villa del Prado	Las Américas
Urbanización Las Acacias	El Encanto I – II etapa	Villas de Santa Marta
Mi Casita	Villa Helena	Los Cristales I – II – III – IV etapa
Santa Mónica	Villa Matilde	Villas de San Roque
Veinte de Julio	Conjunto cerrado Santa Clara	

Fuente: POT 2007

COMUNA DOS: Es llamada la comuna nororiental, en esta se encuentran 22 barrios.

BARRIOS		
Antonio Naranja	Bosques de la Riviera	El Paraíso
Cámbulos	El Portal del Oriente	San Rafael
El Portal del Norte	La Pradera	Venecia
León XIII	Los Andes	Villa Sofía



BARRIOS		
Los Nogales	Los Lagos	Villas de San Gabriel
Los Rosales	Manzanares	San Andrés
San Diego	Timanco	Villa Catarina
Laureles	La Gaitana	Villas de San Carlos
Urbanización Compartir	Calderón Heredia	Asoprovica Centenario
Andalucía	Quintas de Sión	Siglo XXI Sector San Rafael
Quintas de San Luis	Villas de San Luís	Buganvillas
conjunto Santa Ana	El Edén I – II etapas	Urbanización Parque de Andalucía
Conjunto Alhambra	Conjunto Los Nogales	Conjunto Los Cedros

Fuente: POT 2007

7

COMUNA TRES. Esta comuna se encuentra conformada por 8 barrios.

BARRIOS		
Aguablanca	San Antonio	Quinche
Sucre	Centro	Trinidad
Los Guadales	Valvanera	Urbanización Quinta Real
Urbanización Cachingos	Conjunto Los Ocobos	Conjunto Quintas de Trinidad
conjuntos Colinas de la Primavera		

Tabla. Barrios comuna Tres. Fuente: POT 2007

COMUNA CUATRO: Es también llamada Barrios Unidos del Sur, allí se aglomeran 15 barrios.

BARRIOS		
Libertador	Siete de Agosto	Centro Solarte
El Jardín	La Virginia	Panorama
Aldea de la Libertad	Antonio Nariño	La Alquería
Villa Consuelo	Villa Café	Madalena
La Isla	La Terraza	Urbanización Juan Pablo II
Colinas de la Terraza	Urbanización San José	Urbanización Emayá
Urbanización Los Álamos	Urbanización Siglo XXI	Conjunto Las Gaviotas
Conjunto Torres del Jardín	Urbanización Bosques de las Orquídeas	Urbanización El Poblador de la Castellana
Conjunto Rincón de la Candelaria	Conjunto Reserva de la Candelaria	Conjunto Condominio La Candelaria

Fuente: POT 2007



DIVISIÓN POLÍTICO ADMINISTRATIVA ZONA RURAL



1. Bruselas
2. La Laguna
3. Criollo
4. Chillurco
5. Palmarito
6. Charguayaco
7. Guacacallo
8. Regueros

8

CORREGIMIENTO DE BRUSELAS: Integrado por 33 veredas.

VEREDAS		
Monte Cristo	El Cedro	Cristalina
El Mesón	Villa Fátima	El Diamante
La Palma	El Encanto	Holanda
Campo Bello	Alto Cabuyal	Cabuyal del Cedro
Cabeceras	Cerritos	El Palmito
La Guandinosa	Hacienda Bruselas	La Esperanza
Bombonal	Miraflores	El Carmen
El Porvenir	Esmeralda	Alto de la Cruz
El Pencil	Santafé	Normandía
Primavera	Kennedy	Lomitas
Puerto Lleras	Las Brisas	Bruselas (Centro Poblado)
BARRIOS CENTRO POBLADO BRUSELAS		
Barrio Bellavista	Barrio Las Mercedes	Barrio Centro
Barrio Jardines del Sur	Barrio Villa del Rio	Barrio Las Acacias
Barrio Simón Bolívar		

Fuente: POT 2007

PITALITO EN CIFRAS Y DATOS



CORREGIMIENTO DE LA LAGUNA: Integrado por 10 veredas.

VEREDAS		
Arrayanes	La Laguna	Siete de Agosto
Remolinos	El Bombo	La Unión
La Manuelita	La Laguna Verde	E I Mirador
La Florida		

Fuente: POT 2007

CORREGIMIENTO DE CRIOLLO: Integrado por 20 veredas.

VEREDAS		
El Cabuyo	Versalles	Jardín
Albania	La Castilla	Rincón de Contador
Palmar de Criollo	Ingalí	San Francisco
Criollo	El recuerdo	Contador
Palmeras	Líbano	Hacienda de Laboyos
Llano Grande	El Maco	Santa Inés
Camberos	El Limón	

Fuente: POT 2007

CORREGIMIENTO DE CHILLURCO: Integrado por 20 veredas.

VEREDAS		
El Chircal	Vegas de Alumbre	Aguadas
La Paz	Barzalosa	Las Granjas
El Rosal	Miravalle	El Danubio
Cálamo	La Meseta	Monte Bonito
Risaralda	Filo de Chillurco	El Pedregal
Girasol	Chillurco	Cristo Rey
Altos del Magdalena	Alto Los Pinos	La Pradera

Fuente: POT 2007

CORREGIMIENTO DE PALMARITO: Integrado por 12 veredas.

VEREDAS		
Lucitania	San Martín	Betania
Tabacal	Santa Rosa	Cafarnaúm
Los Andes	El Diviso	Palmarito
Vista Hermosa	Bajo Solarte	Los Cristales

Fuente: POT 2007



CORREGIMIENTO DE CHARGUAYACO: Integrado por 17 veredas.

VEREDAS		
Costa Rica	Divino Niño	Terminal
Honda Porvenir	Paraíso Charguayaco	Laureles
Charguayaco	Macal	La Estrella
Santa Rita	El Triunfo	Higuerón
Zanjones	Bella Vista	Resinas
Barranquilla	Alto Naranjos	

Fuente: POT 2007

10

CORREGIMIENTO DE GUACACALLO: Integrado por 6 veredas.

VEREDAS	
Buenos Aires	El Tigre
Las Colinas	Paraíso la Palma
Monserate	Centro Poblado Guacacallo

Fuente: POT 2007

CORREGIMIENTO DE REGUEROS: Integrado por 18 veredas.

VEREDAS		
Regueros	La Sibila	Corinto
Raicitas	Acacos	La Parada
Anserma	Nueva Zelanda	Guamal
Charco del Oso	La Coneca	Agua Negra
San Luís	La Reserva	Cabaña de Venecia
Montañita	Mortiñal	La Calzada

Fuente: POT 2007



AREA POR COMUNAS

COMUNA UNO

BARRIO	AREA (Has)	BARRIO	AREA (Has)
Villa del Prado	11,04	Simón Bolívar	10,06
Urbanización la Esperanza	1,98	Los Cristales II Etapa	2,21
Popular	11,85	Urb. Brisas del Guarapas	1,34
Cristo Rey	6,27	Urb. Juan de Dios	0,36
Cálamo 1 Etapa	8,93	Santa Clara	1,13
Los Pinos	10,01	El Encanto	2,20
Divino Niño	7,04	Las Américas	8,34
Las Delicias	5,40	Los Halcones	2,07
Urbanización Santa Mónica	1,74	Ciudad de Laboyos	2,26
Lara Bonilla	15,05	Sucre Norte	2,41
Urb. San Mateo	3,12	13 de Agosto	6,37
Urb. Villa Matilde	2,15	Porvenir	3,86
Altos del Magdalena	2,90	Primero de Mayo	7,62
Urb. Los Cristales	5,61	20 Julio	1,70
Urb. Prados las Acacias	12,97	Tequendama	6,12
Avenida Circunvalar	0,29		
TOTAL		164,36	

11

COMUNA DOS

BARRIO	AREA (Has)	BARRIO	AREA (Has)
San Andrés	5,06	Urb. El Portal de Oriente	0,91
Los Lagos	11,18	Urb. Quintas de San Luis	1,09
Urb. Venecia	9,61	Urb. Quinta Real	5,34
San Gabriel	6,00	Compartir	3,94
Paraíso	13,21	Villa Sofía	3,15
Urb. La Pradera	14,43	Urb. San Rafael	4,28
León XIII	8,65	Antonio Naranjo	7,90
Urb. Bosques de la Rivera	6,69	Los Cámbulos	6,65



BARRIO	AREA (Has)	BARRIO	AREA (Has)
Urb. Villa Catarina	6,70	Los Andes	9,05
Urb. las Villas	2,42	Isabella	0,80
Los Nogales	17,22	Villas de San Carlos	1,17
Urb. Los Rosales	2,61	San Carlos	0,52
Conjunto Res. Los Cedros	2,07	Andalucía	0,53
El Edén	5,00	urb. Colinas la Primavera	0,97
la Gaitana	2,76	Conjunto Santa Ana	1,54
San José	1,04	Urb. Los Naranjos	0,27
Urb. bosques del Pinar	2,43	Urb. Portal del Norte	3,60
Villa Sofía 2 Etapa	2,59	Urb. Timanco	1,27
Urb. entre Avenidas	1,62	Urbanización San Miguel	1,72
TOTAL		121,29	

12

COMUNA TRES

BARRIO	AREA (Has)	BARRIO	AREA (Has)
Trinidad	11,03	Manzanares	6,08
Centro	35,64	Sucre	12,15
Valvanera	8,63	San Antonio	12,67
Quinche	8,15	Los Guadales	10,99
Cachingos	0,94	Agua Blanca	13,21
TOTAL		64,38	

COMUNA CUATRO

BARRIO	AREA(Has)	BARRIO	AREA(Has)
Urbanización Emaya	2,91	conjunto Gaviotas	10,75
Bosques de las Orquídeas	3,60	Siglo XXI	2,78
Centro Solarte	24,02	Colinas de Terraza	4,24
Juan Pablo II	4,63	Villa Consuelo	4,47
La Virginia	9,91	Urbanización Madalena	10,66
7 de Agosto	5,86	El Jardín	19,55
Libertador	14,62	san José	3,75
Aldea La Libertad	6,61	Urbanización Villa café	7,75



BARRIO	AREA(Has)	BARRIO	AREA(Has)
Antonio Nariño	8,53	<i>La Isla</i>	1,39
Urbanización la Terraza	1,94	<i>Panorama</i>	7,20
La Alquería	3,50		
TOTAL		158,66	



EMBLEMAS DEL MUNICIPIO

ESCUDO



El escudo del Municipio de Pitalito es adoptado mediante Acuerdo 002 de agosto de 1988.

Aspecto Geográfico: La forma y fondo representa el valle donde está ubicado el Municipio; la franja azul representa los ríos Guachicos, guarapas, la Laguna Guaitipan y Río Magdalena.


Aspecto Económico: La Silueta de herradura en honor a la Feria Artesanal y Equina que se realizan en mes de noviembre, la guayaba representa la parte agrícola del municipio.

Aspecto cultural: representado por la silueta amarilla de la vasija de barro, representación de la cerámica laboyana.

Aspecto Histórico: Representado en la base del tomo, donde se encuentra San Antonio y la fecha de fundación, lo anterior sostenido por una silueta blanca de dos manos que representa la amistad y laboriosidad de todos los Laboyanos.

14

BANDERA



Adoptada mediante Acuerdo 017 del 12 de junio de 1987 como bandera oficial de Pitalito y mediante Acuerdo 004 del 24 de febrero de 2000.

La Bandera del Municipio de Pitalito, está conformada tres colores verticales, verde, blanco y azul.

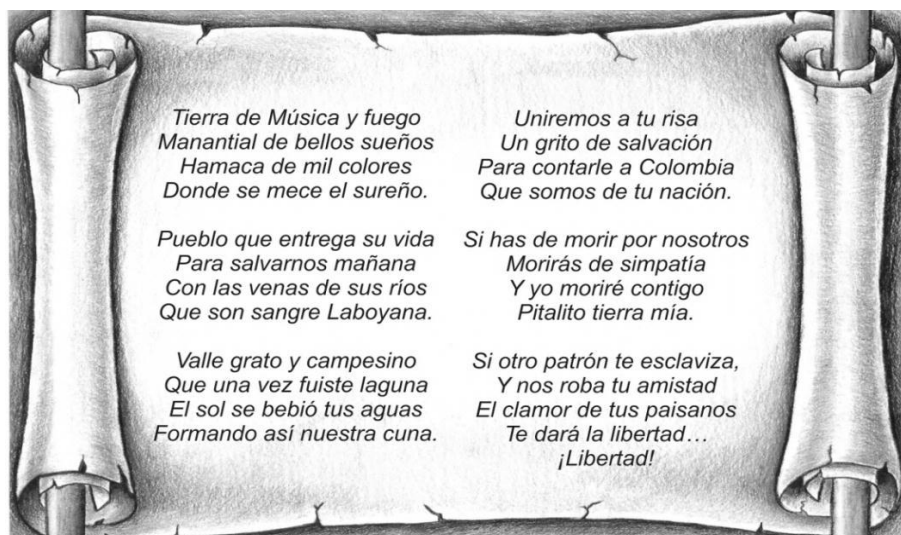
Color verde: El color verde corresponde al verde kentucky: Ocupa el 50% del área total de la Bandera; expresa fertilidad y la grandeza del Valle de Laboyos.

Color blanco: Es el color ubicado en el centro y corresponde al 25% del área total de la Bandera. Representa la idea que tuvieron los fundadores de Pitalito de edificarle, sobre zona de fe, pureza y paz.

Color azul: El color azul corresponde al denominado azul infante. Ocupa el 25% restante de la bandera y simboliza las apacibles aguas de los ríos, Quebradas y Lagunas.

Sentido vertical: Los colores serán verticales, teniendo en cuenta que la vida trasciende hacia lo infinito. Pitalito Valle de Laboyos

HIMNO



Himno de Pitalito

La convocatoria para adoptar los símbolos del municipio se hizo mediante Acuerdo No. 002 del 18 de agosto de 1988, resultando ganador en el concurso de la composición del himno del municipio, el señor Juan Carlos Ortiz Tovar.

HISTORIA

La palabra Pitalito es un toponímico que viene de la voz PITU, botón de planta; PITAJ, alguien; PITA, hilo. Lo anterior le daría una relación directa con la planta de Pitahaya o en su defecto con la mata de Pita cuyo significado en la lengua quechua es **'hilo delgado'**.

El Valle del río Guarapas, terreno sobre el cual se encuentra hoy la ciudad, fue una importante zona en las acciones de la conquista, habitado en gran parte de su territorio por tribus de las naciones de Timaná y Yalcon, fue descubierto en los últimos meses del año 1538 por Sebastián de Belalcázar y su expedición, quienes salieron de Popayán y llegaron al valle de Pitalito, que allí fundó en 1539 el capitán Pedro de Añasco, una villa que primitivamente recibió el nombre de Guacacallo (río de las tumbas), en tierras de cálamo y en una de sus terrazas del valle de Pitalito, hacia 1770 se creó el primer caserío don cura doctrinero en la zona de Contador que hacía parte de la hacienda Laboyos, haciendo parte del cabildo de Timaná.

En 1818, fue designado cura para la hacienda de Laboyos, el presbítero José Hilario Sierra, en cuya administración se comenzaron a realizar las primeras construcciones en el actual sitio de Pitalito, documento fechado el 2 de diciembre de 1835 en el mismo lugar, siendo cura Jerónimo España, Catarina Artunduaga, hija de José de Artunduaga, hizo donación del lote que había sido demarcado para la plaza principal, lo mismo que los solares para el templo y casa cural. Dándose el crecimiento poblacional en el sector lo que hoy se llama cálamo.



Hasta el año 1824, se decretó la creación de Pitalito como Municipio, la administración de lo civil dependía de Timaná y en lo eclesiástico de Popayán,

Se consagra como fecha de fundación de la población de Pitalito, el día 13 de junio de 1.818, siendo su primer alcalde el señor Ignacio Cabrera y Rojas, en 1.821, A partir de 1.910, Pitalito, ya era una población importante en el Huila, prácticamente la tercera después de Garzón; tenía dos parroquias independientes, Valvanera y San Antonio de Padua, así como establecimientos comerciales, oficina de correos y cuerpo de guardianes o gendarmes municipales de origen civil.

Pitalito es la capital del sur colombiano. También se ha denominado como Capital cultural del Huila; Capital artesanal del Huila; Capital de la provincia del sur del Huila; Cuna de chalanos y del mundo; mayor productor de café del Huila; Taza de la Excelencia en café; capital comercial, tierra fácil de querer, amistad y turismo; capital guayabera y Pitalito Tierra de promisión.

16

NOMENCLATURA

Las carreras del municipio van de norte a sur y su numeración aumenta de oriente a occidente, las calles van de oriente a occidente y aumentan de sur a norte.

ACCESIBILIDAD GEOGRÁFICA

VÍA CARRETERAS

El municipio se comunica con el resto del país a través de vías nacionales:

Pitalito - Neiva

Pitalito - Florencia

Pitalito – Popayán

Pitalito – Mocoa

Pitalito se conecta a través de vías con los ocho municipios con los que conforman el bloque sur del Departamento.

CARRETERAS MUNICIPALES

Pitalito cuenta con vías terciarias que le permite tener comunicación con sus veredas y corregimientos.

VÍA AÉREA

El Municipio de Pitalito cuenta con el aeropuerto Contador, que tiene habilitado una frecuencia de viajes con destino a Bogotá directo y Cali.



RELIGIÓN.

Según el Artículo 19. De la Constitución Política de Colombia, Se garantiza la libertad de cultos. Toda persona tiene derecho a profesar libremente su religión y a difundirla en forma individual o colectiva. El Municipio de Pitalito es su mayoría practicantes católicos, existen otras religiones que tiene su asiento dentro de la población.

IGLESIAS Y TEMPLOS

IGLESIAS Y TEMPLOS	Ubicación
Templo de San Antonio	Comuna 3
Santuario de la Valvanera	Comuna 1
Templo Divino Niño	Comuna 3
Iglesia Valvanera nueva	Comuna 3
Templo del Espíritu Santo	Comuna 4
Capilla de Nuestro Señor de la Divina Misericordia	Comuna 3
Templo el Señor de los Milagros	Comuna 3
Templo del Sagrado Corazón	Comuna 2
Capilla del Beato Papa Juan Pablo II	Comuna 4
IGLESIAS Y TEMPLOS	Ubicación
Templo de Santa Marta	Comuna 1
Capilla de las hermanas Mínimas de las Pasión de Cristo	Vereda Bajo Solarte
Templo la medalla milagrosa	Corregimiento de la Laguna
Nuestra Señora del Carmen	Corregimiento de Guacacallo

Fuente: Diosisis de Garzón

OTRAS RELIGIONES

en el Municipio hacen presencia y poseen registro ante el Ministerio del Interior otras iglesias o congregaciones no católicas.

CONGREGACIONES NO CATÓLICAS	
Misión Vida Internacional Iglesia Cristiana	Centro Cristiano La Reforma
Iglesia La Gaitana	Iglesia Pentecostal Unida De Colombia
Iglesia pentecostal Unida sede 3	Manantial (Iglesia Cristiana)



CONGREGACIONES NO CATÓLICAS	
Gnosis barrio siglo XXI	Iglesia Pentecostal
Iglesia Misión Vida	Iglesia Alianza Cristiana
Iglesia Cruzada Cristiana entre otras.	

Fuente. Min Interior.