

BELGIQUE

NATACHA 19

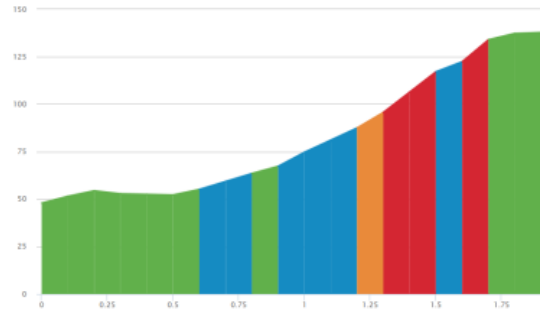


BIGCYCLING.EU

Lieu du pied : Westouter 48 m
Sommet 138m
Dénivelé 90m
Longueur 1.9 km
% moyen 4.7 %
%maximum 11.6 %

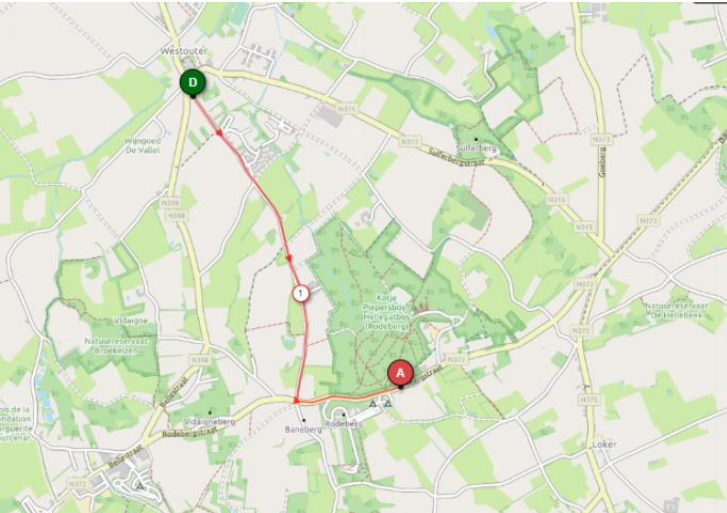
<https://www.bigcycling.eu/fr/big/index/side/id/197/>

3 versants sont proposés sur le site .




Le Rodeberg est l'une des collines de la commune de Heuveland et se situe à un jet de pierre de la France. Juste au-delà de la frontière se situe le Mont Noir .

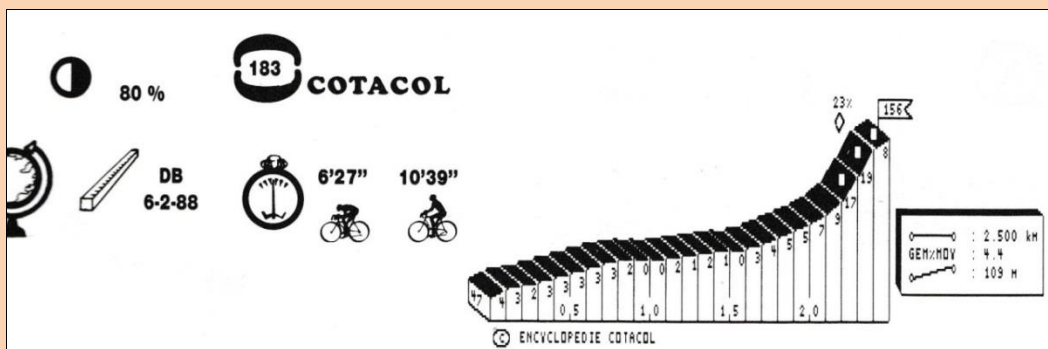
Le Rodeberg a une altitude de 138 mètres. Sur les flancs nord et ouest se trouvent les Hellegatbos, une zone forestière propice à la randonnée .



Le nom de la forêt fait référence à un ravin profond au fond du Rodeberg. Le «trou dans l'enfer» où «enfer» dans la langue régionale signifie colline.



39 membres ont gravi ensemble ce BIG lors du BIG Day du 27 avril 2008.



De Ieper (Ypres) vers Bailleul (France). A 9 km, au hameau de De Klijte, prendre à gauche vers Kimmel. 1,5 km plus loin, prendre à droite la Noordstraat. 900 m plus loin, sur le ru Kimmelberg : pied.

Hagelstraat. A 1.000 m, prendre à gauche la Kimmelbergweg. A 1.900 m, continuer tout droit vers l'Ossuaire français.

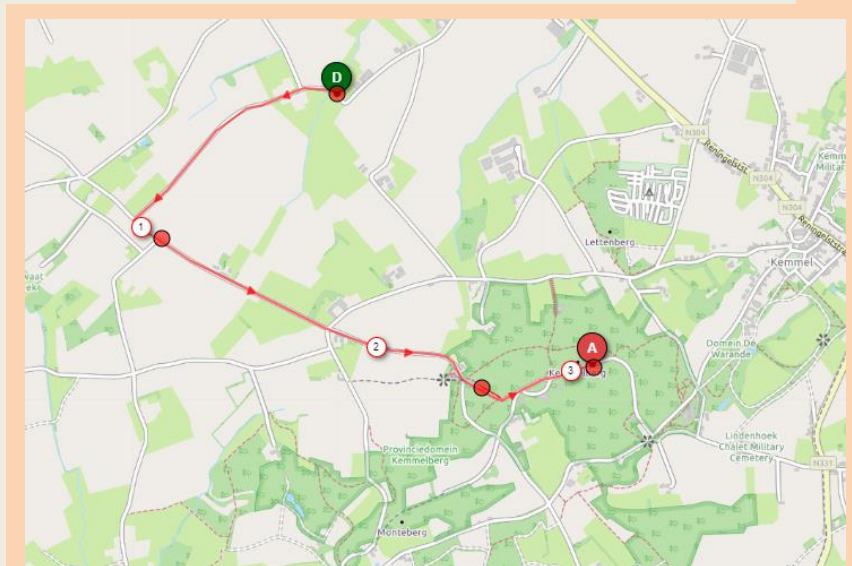
Les 200 derniers mètres pavés ont marqué les images télévisées de Gand-Wevelgem. On n'y compte plus les vélos en travers et les cyclistes piétons. De l'avis unanime, c'est la côte la plus dure des Monts de Flandres. Ses points COTACOL dépassent même ceux du Koppenberg et du Muur à Geraardsbergen. Notons que d'autres monts de la région auraient mérité le mesurage comme le Mont Noir, le Mont des Cats ou le Mont Cassel, mais ceux-ci sont situés en France. Un belvédère panoramique en haut du Mont avec vue sur la plaine des Flandres et sur le Nord de la France rehausse le site. Cette côte est encore appelée l'« Ossuaire » ou le « Kimmeltop ».



<https://www.bigcycling.eu/fr/big/index/index/big/112>

4 versants sont proposés sur le site .

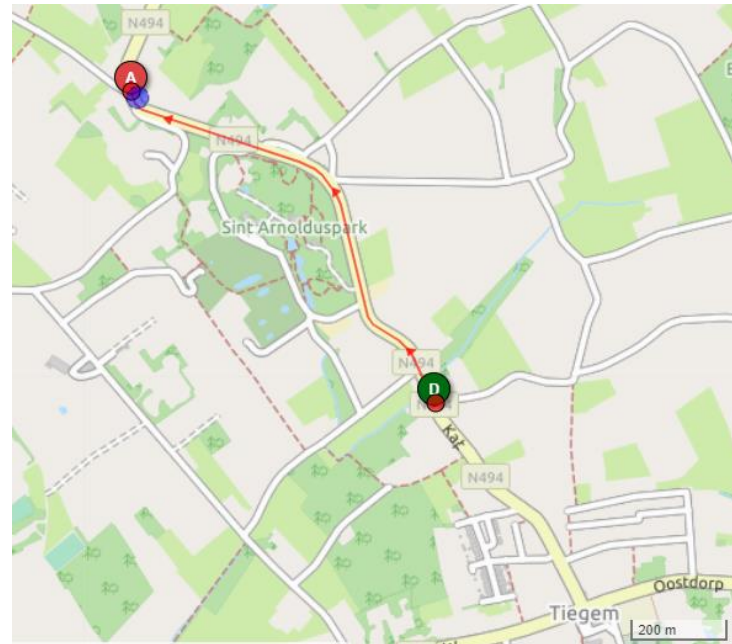
Une statue et un ossuaire, où sont enterrés plus de 5 000 soldats inconnus, rendent hommage aux soldats français qui ont combattu durant la Grande Guerre . Beaucoup de corps n'ont pu être identifiés , ils sont enterrés dans cet ossuaire. Haute de 16 mètres, la colonne comprend une statue représentant la déesse romaine de la victoire. Elle mesurait à l'origine 18 mètres et était surmontée d'une statue représentant un soldat français. Celle-ci fut frappée par la foudre durant les années 1970 et ne fut pas remplacée. Le nom officiel du monument est « Monument Aux Soldats Français », mais il est communément appelé Den Engel (« l'Ange »).





Pied : Tiegem 34 m
 Sommet : 78 m
 Dénivelé : 44 M
 Longueur : 0.9 m
 % maximum : 10 %

3 versants sont proposés sur le site .



Le Tiegemberg a été emprunté 23 fois par le Tour des Flandres . À l'exception de 1928, le Tiegemberg est le premier mont de la course.

Le Tiegemberg a été gravi cinq fois lors de Gand-Wevelgem. Il fait régulièrement partie du parcours du Grand Prix E3, de Kuurne-Bruxelles-Kuurne, de À travers les Flandres, des Trois Jours de Flandre-Occidentale, des Trois Jours de La Panne, de Nokere Koerse, du Circuit Het Nieuwsblad féminin, et de Halle-Ingooigem.

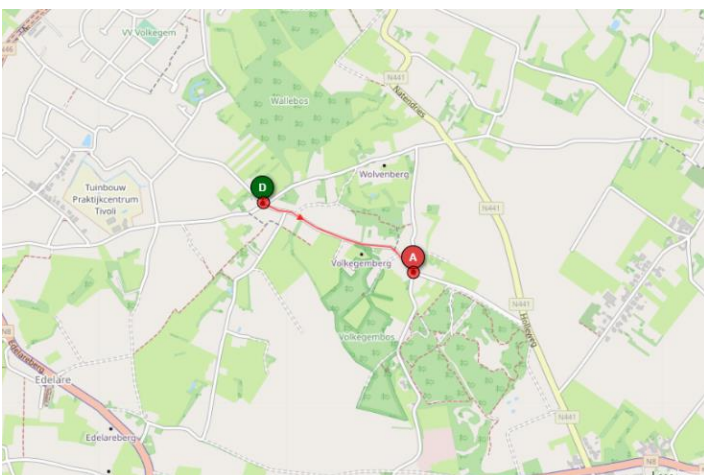
<https://www.openrunner.com/r/11203010>

Le Bergmolen ou Stampersmolen est un moulin à vent dans le village belge de Tiegem. Le moulin de White Mountain date de 1880 et il a ensuite été construit pour remplacer un moulin en bois de 1735, commandé par Petrus Verriest. J



Jusqu'en 1915, le moulin à pierre a continué à servir de moulin à huile, après quoi il a été utilisé pour broyer le maïs. .





Altitude du pied : 30 m
 Sommet : 84 m
 Dénivelé : 54 m
 Distance 0.8 Km
 % max : 12%

<https://www.openrunner.com/r/14092576>

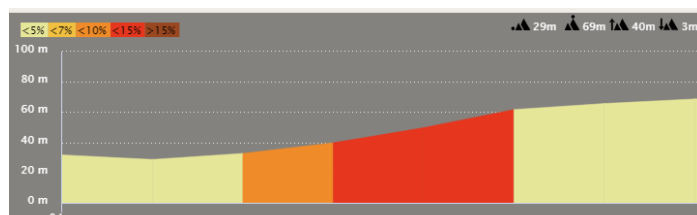
Le Volkegemberg se situe dans la province de Flandre-Orientale. Volkegemberg est aussi le nom de la rue principale du village de Volkegem .

Jusqu'en 1982, la pente était entièrement constituée d'une route pavée, puis elle est devenue une route goudronnée avec 200 mètres de pavé au sommet.

Juste au nord du Volkegemberg se trouve le Wolvenberg qui remonte le même flanc depuis la même vallée.

Les Wolvenberg , Volkegemberg et Eikenberg sont trois sommets distincts et trois côtes . Le tout se tient dans un mouchoir de poche .

Le village de Volkenberg a un certain cachet .



Cyclisme

Le Volkegemberg

Cette ascension fut souvent incluse dans le Tour des Flandres 17 fois (1974-1984, 1991-1996).

Altitude du pied : 10 m
 Sommet : 78 m
 Dénivelé : 68 m
 Longueur : 0.6 km
 % maximum : 13.2%

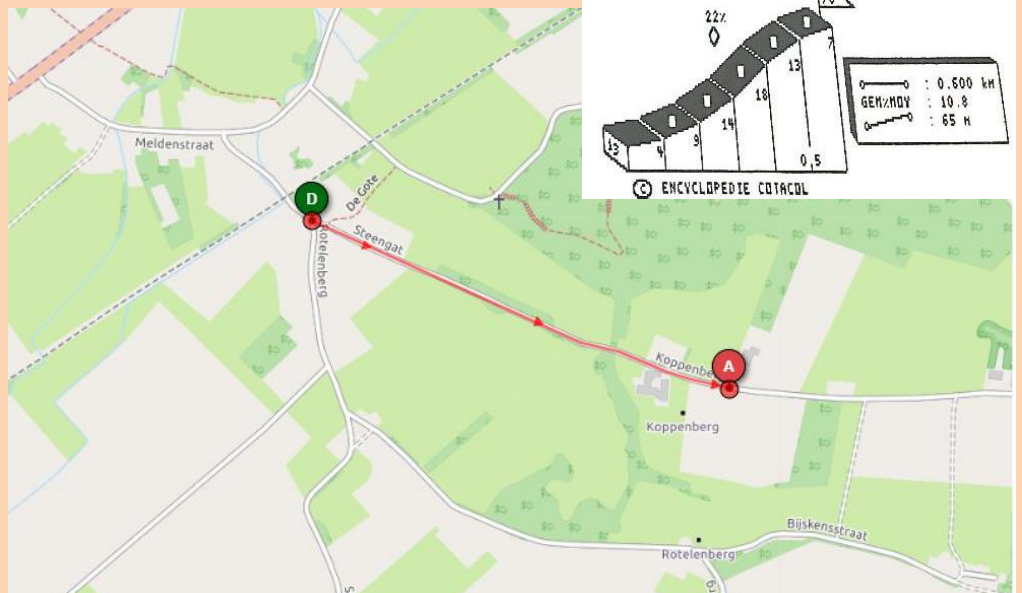



Koppenberg (littéralement "Heads Mountain") est une colline de 77 m de haut à Audenarde , dans les Ardennes flamandes . "Koppen" est une abréviation pour les pavés qui dans l'argot néerlandais sont appelés *kinderkoppen* , ou "têtes d'enfants". Cette montée fait partie du parcours de la course cycliste professionnelle le Tour des Flandres et est redoutée par beaucoup à cause de sa pente (22% sur les parties les plus délicates) et à cause de ses pavés . Cela rend le Koppenberg difficile, même pour les meilleurs professionnels. Très souvent, les coureurs ralentissent au point de perdre leur équilibre, en particulier ceux à

l'arrière du peloton qui doivent mettre pied à pied et se hisser au sommet à pied.

Stratégiquement, la montée a peu d'importance: elle est trop éloignée de l'arrivée (en 2006 , elle était au km 185 sur 259). Même si une échappée se forme sur le Koppenberg, il est difficile pour les coureurs de rallier l'arrivée en solitaire . Lors du changement de parcours de 2012 , le Koppenberg a été déplacé à 60 km de la ligne d'arrivée, ce qui a quelque peu amélioré sa pertinence. ^[1]

<https://www.bigcycling.eu/fr/big/index/index/big/113>

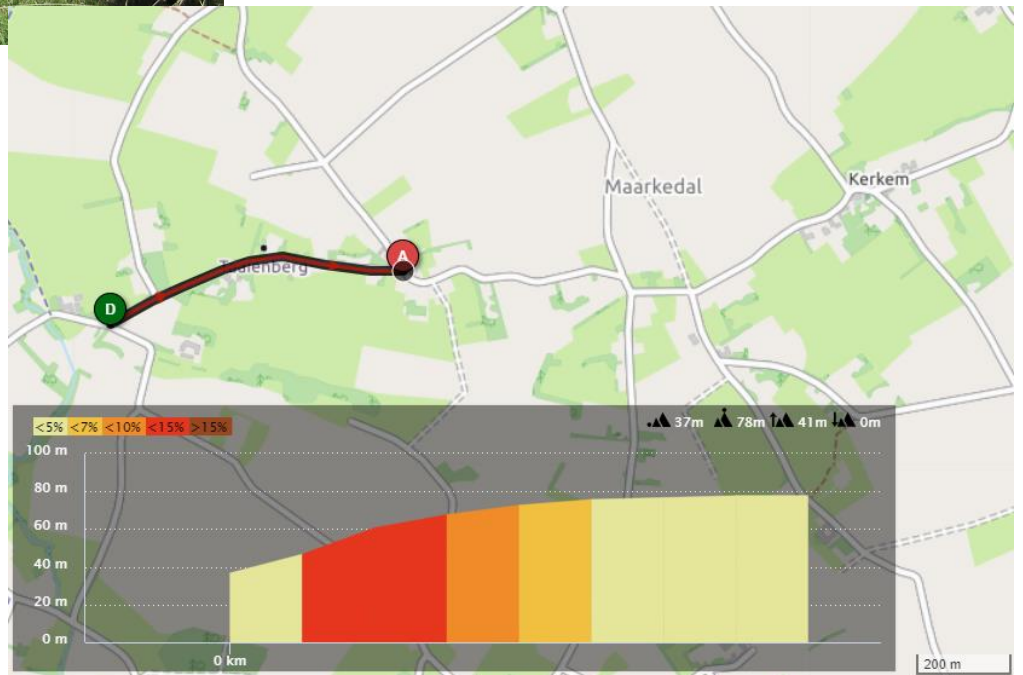


Troisième côte en difficulté du traditionnel Tour des Flandres des années 70 et 80 (après le Koppenberg et le Muur de Grammont), le Taaienberg sélectionnait impitoyablement les concurrents, surtout par temps de pluie. La succession rapide des Oud-Kwaremont, Koppenberg et Taaienberg constituait souvent le tournant de la course, tant dans l'ascension elle-même que dans son approche où les meneurs

jouaient des coudes pour se placer en tête du peloton.



Le coureur belge Tom Boonen a déclaré que le Taaienberg était sa côte préférée car il aimait y tester ses adversaires.



Altitude du pied : 37 m
Sommet : 78 m
Dénivelé : 41 m
Longueur : 0.645 m
% maximum : 14%

Possibilité de prolonger l'ascension jusqu' au Bossenaarmolen (moulin)

<https://www.openrunner.com/r/11202947>

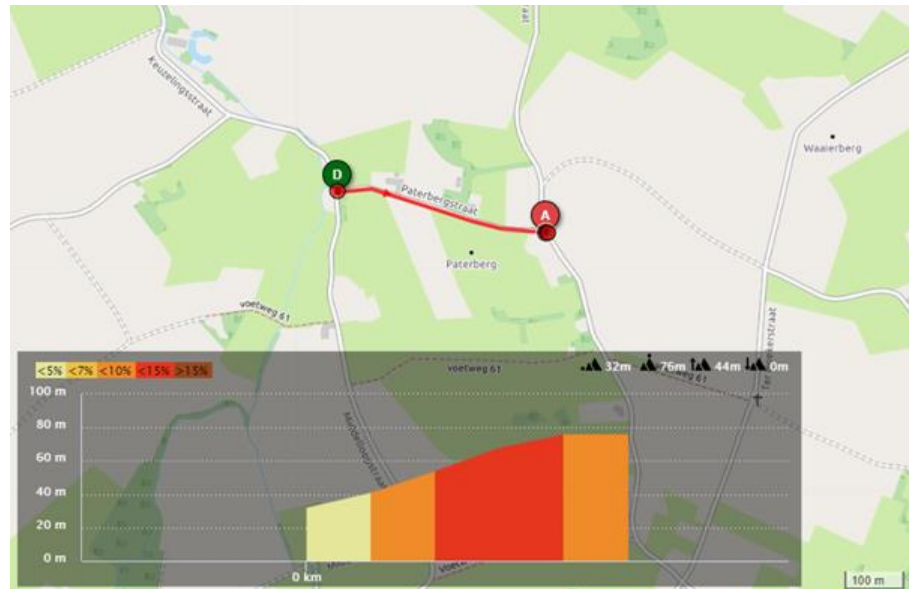


<https://www.bigcycling.eu/fr/big/index/index/big/116/>

Altitude pied : 32m
Sommet : 80m
Dénivelé : 48m
Longueur : 0.4 km
%maximum : 12.6 %

Il s'agit d'une ascension régulièrement inscrite dans les courses flamandes du printemps. Avec le Koppenberg et l' Oude Kwaremont, c'est l'une des montées les plus ardues de la région, en raison de ses pentes abruptes et de sa route pavée étroite. Sa pente moyenne est de 12,5% avec un maximum de 20% qui s'étire sur plus de 100 m.

Chaque année depuis 1986, le Paterberg fait partie du Tour des Flandres, un

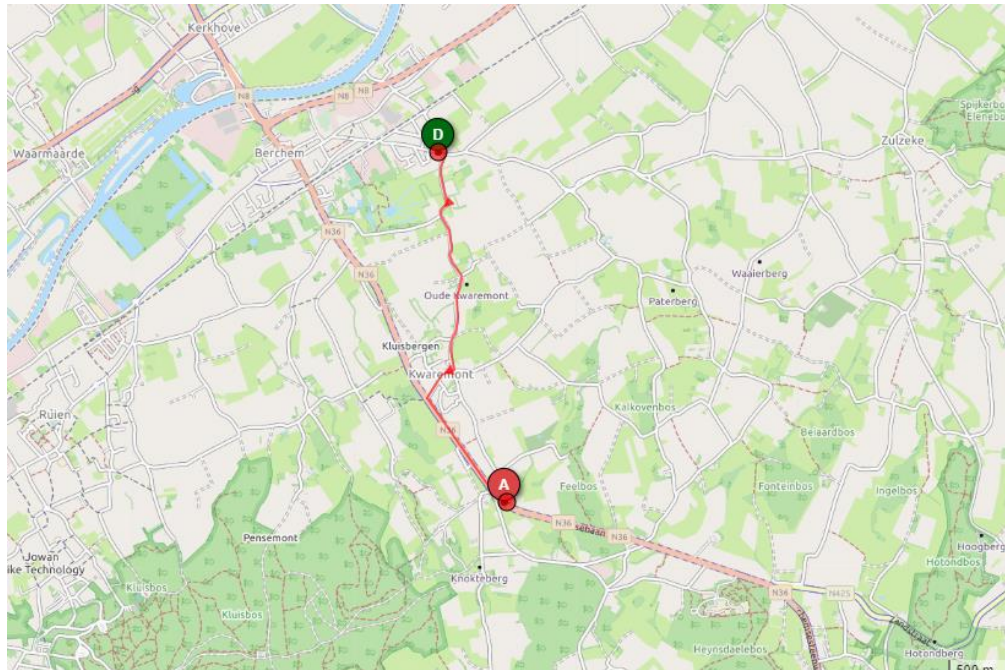


record qu'il ne partage qu'avec le Kwaremont. Jusqu'en 2011, il faisait généralement partie d'un trio de montées, situé entre l'Oude Kwaremont et Koppenberg, mais l'ascension se situait trop loin de l'arrivée. En 2012, elle est devenue l'ultime ascension du Tour des Flandres. Les coureurs ont dû grimper la colline trois fois en 2012 et 2013 et deux fois à partir de 2014.

Le saviez-vous ? En 1986 un agriculteur passionné de courses cyclistes se mis en tête de paver le chemin « Paterberg » afin que le Tour des Flandres passe devant sa maison. Ce qui fut chose faite la même année.

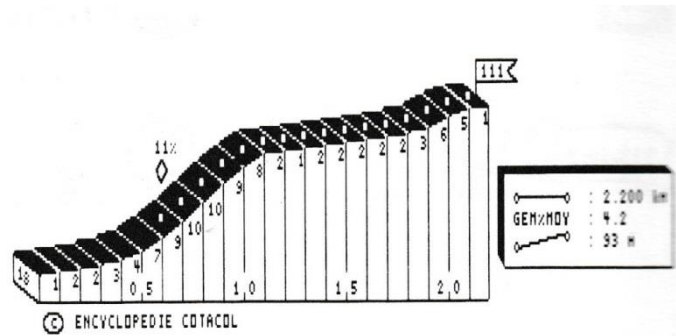


Pied : Kwaremont 12 m
 Sommet : 111m
 Dénivelé : 99 m
 Longueur : 2 km
 % maximum : 9.2 %



<https://www.bigcycling.eu/fr/big/index/index/big/115/>

2 Km de pavés
 flamandais !
 Classique du tour des
 Flandres , depuis de
 nombreuses années, le
 vieux Kwaremont est
 placé trop loin de
 l'arrivée pour favoriser une
 échappée décisive.



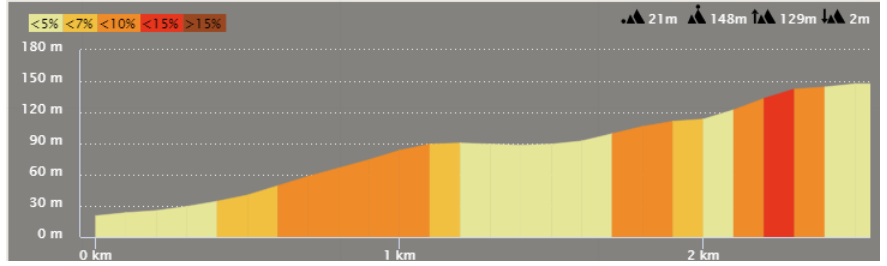
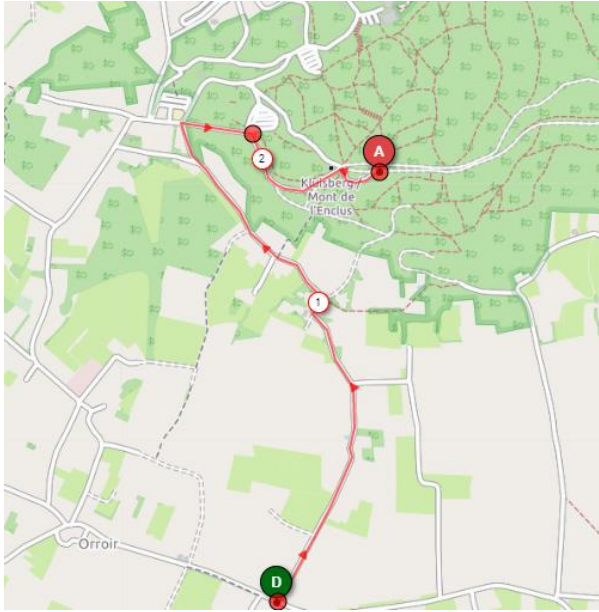
Toutefois , l'élégance par l'arrière s'y produit rapidement .

Cette ascension est avec la côte de l'abbaye à Villers-la Ville la plus longue côte pavée en Belgique .

Le saviez-vous ?

- Le nom de Kwaremont viendrait de Quadrus montem (« quatre monts »)
- La Kwaremont blonde affiche le tempérament corsé de la célèbre ascension de l'Oude Kwaremont, dans les Ardennes Flamandes. Cette bière aux malts puissants vous apporte une bonne dose de sucres liquides après l'effort.





<https://www.bigcycling.eu/fr/big/index/index/big/114/>

Altitude pied : 22m
 Sommet : 140m
 Dénivelé : 118m
 Longueur : 2.3 km
 % maximum : 15%

Le Big propose 3 versants (voir site)

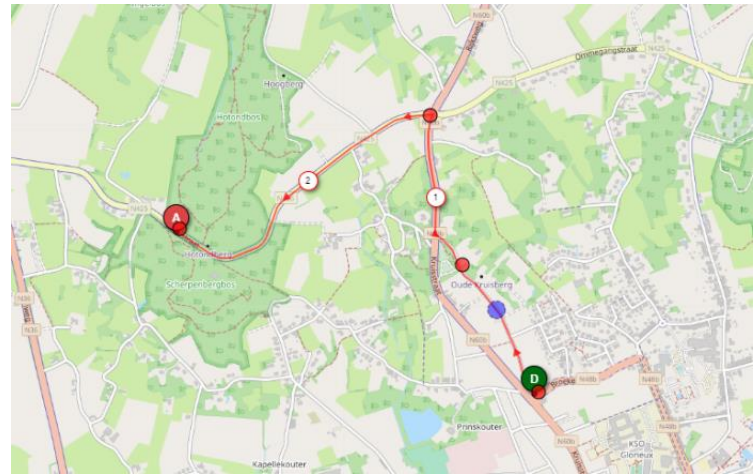
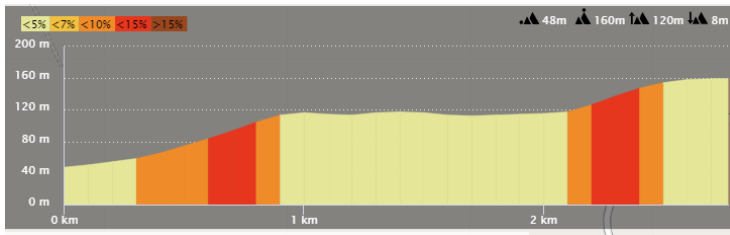
Le sommet est l'un des points les plus élevés de la région et se situe à l'intersection de trois provinces : les deux Flandres et le Hainaut. La côte fait souvent partie du Tour des Flandres.

Le Saviez-vous ?
 Le Mont de L'Enclus fut fondé en 1560 lorsqu'un évêque de Rome vint bâtir son église. Des fidèles sont venus s'y installer. Lors des années qui suivirent, une sœur vint tous les jours soigner, dans l'église, un enfant abandonné. Gravement malade l'enfant mourut dans les bras de celle-ci. La légende raconte que son âme est venue veiller sur la vieille dame jusqu'à la fin de ses jours. L'enfant était nommé "Enclus". La commune fût nommée ainsi en hommage à cette légende. Le nom du village « d'Amougies » remonte à cette époque et signifie « l'âme qui veille » (en Gaulois).



“Ons bier is er voor iedereen, aan de Waalse en Vlaamse kant van de berg”

<https://www.openrunner.com/r/14016702>



(Il existe 4 versants : voir site)

Le Hotondberg est la plus haute colline des Ardennes Flamandes . Elle culmine à 145 m.

Au printemps le forêt se couvre de jacinthes sauvages et devient bleu-violet. En 1684, se dressait un moulin sur le Hotond. 'Sijne Hoogheydt den Prince van Nassau en Siegen, Baron te Ronse' en était le propriétaire en 1729.



L'ascension se fait en deux parties . D'abord vous aurez le « Oude Kruisberg » à gravir. (1.4 km pour 73 m de dénivelé). L'ascension se fait par la « vieille route, en grande partie pavée, puis par la grosse route (rue de la Croix). En haut, commence la seconde

Pied : 47 m
Sommet 144 m
Dénivelé : 99 m
Longueur : 2.7 KM
% maximum : 10%

partie. Vous prenez à gauche la rue « Du sable » . Vous aurez une légère descente avant de remonter pour

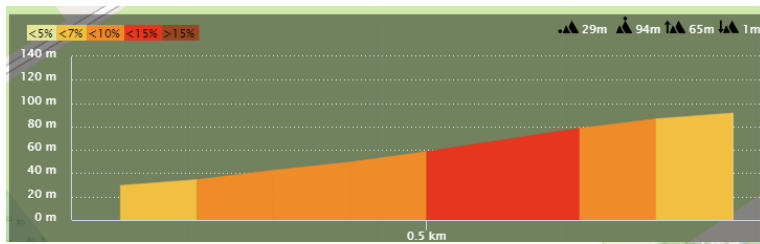


atteindre le sommet.

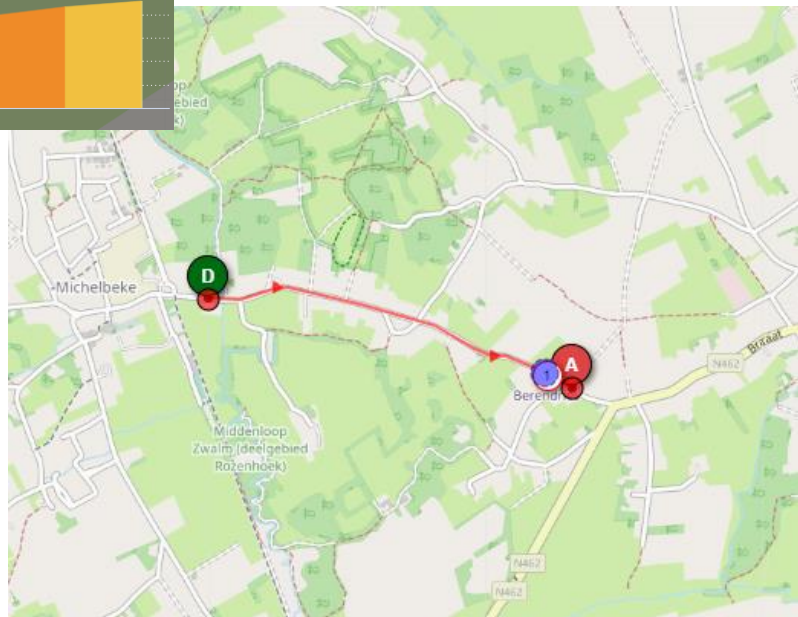
Une grande partie de l'ascension faisait partie du circuit du championnat de Monde de 1988. Mauvais souvenir pour les belges « Deux hommes passent en tête sous la flamme rouge. Il s'agit du Belge [Claude Criquelion](#) et de l'Italien [Maurizio Fondriest](#). Ils sont toutefois rejoints par le Canadien [Steve Bauer](#) aux 700 mètres. Le



trio tempore en vue de la préparation du sprint. Aux 200 mètres, Bauer lance le sprint suivi par Criquelion et Fondriest. Aux 100 mètres, le Canadien placé au centre de la chaussée voit le Belge le remonter sur sa droite. Il quitte sa ligne vers sa droite et vient le tasser avec un mouvement du coude droit . Criquelion percute les barrières de sécurité et tombe. Le vélo du Belge ricoche contre celui de Bauer qui perd de la vitesse. Fondriest qui était battu, en profite pour dépasser Bauer et franchit la ligne d'arrivée en tête. Il endosse le maillot arc-en-ciel à sa grande surprise. Steve Bauer est déclassé et l'infortuné Claude Criquelion n'obtient aucune médaille. Cette arrivée reste une des plus connues et des plus narrées de l'histoire des championnats du monde de cyclisme.(wipédia)



Altitude du pied : 29
 Sommet : 94m
 Dénivelé 65 m
 Longueur : 0,9 Km
 % maximum : 13%



<https://www.openrunner.com/r/14018567>



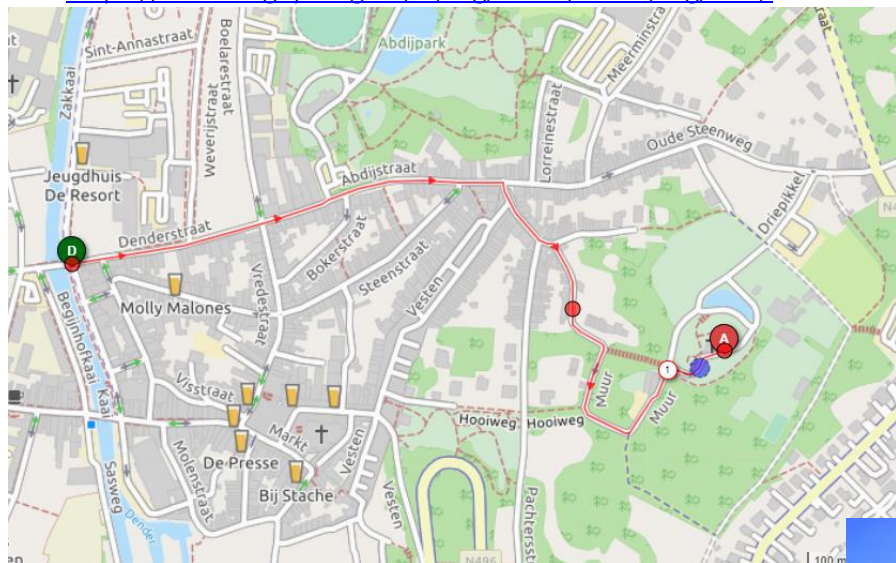
Berendries est surtout connue pour son ascension lors des classiques flamandaises et plus particulièrement lors du [Tour des Flandres](#). C'est une côte asphaltée de 936 mètres de longueur de 7 % de moyenne, avec un passage à plus de 13 %. C'est une des difficiles que les coureurs doivent affronter.

C'est un mont traditionnel du Tour des Flandres qui a été pour la première fois répertorié qu'en 1983. Il a ensuite été emprunté 28 fois consécutivement par le « Ronde » jusqu'en 2010. Il ne figure pas sur le parcours de l'édition 2011. Berendries est généralement précédé du [Leberg](#). Il se situe à environ 40 kilomètres de l'arrivée à [Meerbeke](#). Entre 1984 et 1995, il est même l'antépénultième difficulté du Tour des Flandres, avant le duo [mur de Grammont/Bosberg](#). Cette situation change à partir de 1996 avec la réintroduction du [Valkenberg](#) et la reconnaissance de [Tenbosse](#) en 1997.

Le Berendries apparaît aussi régulièrement au programme du [circuit Het Nieuwsblad](#) (24 fois en 1983-1985, 1987-1996, 1998-2000, 2002, 2003, 2005, 2010)



<https://www.bigcycling.eu/fr/big/index/index/big/117/>

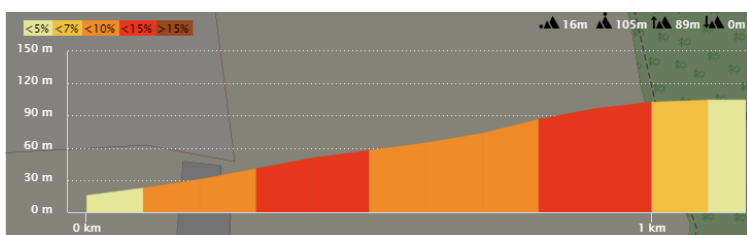


Pied : 18 m
 Sommet : 110 m
 dénivelé : 92 m
 longueur : 1 139 m
 % maximum : 20 %

Une ou la côte la plus connue de Flandre. Depuis 1950 le Mur joue toujours un rôle déterminant dans les courses cyclistes. Plus de 70 courses l'ont à leur programme.

L'ascension débute à bord de la Dendre. Plus d'un kilomètre de pente dont une partie en mauvais pavés. Les pourcentages atteignent

les 20 %. La Chapelle Notre-Dame d'Oudenberg, qui date de 1906, marque la fin de l'ascension. Après l'effort goûtez une tarte au maton de Grammont .

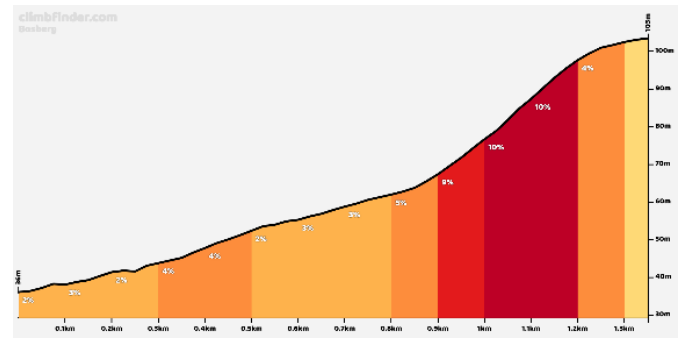
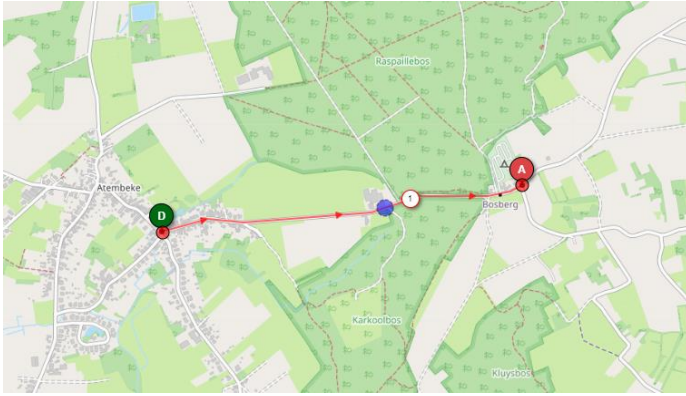


Sachez que 1271 membres ont gravi cette ascension mythique, elle compte 5 parrains : Dewez Rudy, Decostre Arnaud, Menard Michel, De Ruyck Wouter, De Dobbeller Davy.

Enfin Le cycliste [Remco Evenepoel](#) a monté le Mur cinquante fois le 27 avril 2020 en plein confinement.



<https://www.openrunner.com/r/14018591>



Altitude du pied : 37 m
Sommet : 105 m
Dénivelé : 68 m
Longueur : 1.4 Km
% maximum : 11


Le hameau est situé au pied ouest du Bosberg, dans la [réserve naturelle de Raspaillebos](#). Ascension plus difficile qu'elle ne le paraît. L'accès monte légèrement mais traîne en longueur et peut inciter certains à gaspiller leurs forces, alors que le plat de résistance, la partie pavée au cœur de la forêt, reste à faire. Une fois dans la forêt, la largeur de la route et le fait qu'on voit le sommet de loin peuvent également inciter à y aller trop

fort, trop tôt.

Les pavés quant à eux sont assez corrects, tant qu'on peut rester vers le milieu de la chaussée, sur « le haut du pavé ». Mais il y a malheureusement souvent du trafic automobile qui vous contraint à vous rabattre sur les côtés, où ça « secoue » beaucoup plus.

Panorama très étendu sur le Pajottenland.

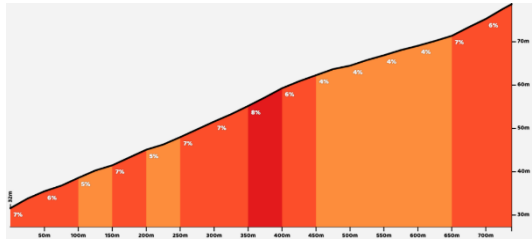
Le Bosberg figure au programme du Tour des Flandres depuis 1975.



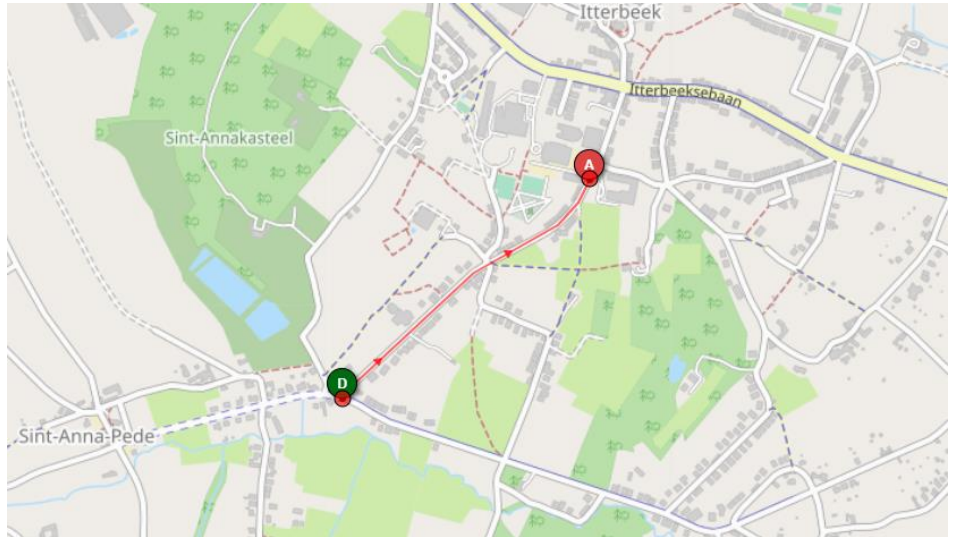
Le Raspaillebos est situé sur le flanc escarpé de la colline témoin Bosberg. Cette forêt de hêtres se trouve à la frontière des Ardennes flamandes et du Pajottenland. Les pentes y sont raides et les collines vallonnées. Le Raspaillebos de 50 ha appartient, avec les Moerbekebos, les Karkoolbos à une grande zone forestière de 150 ha sur les flancs du Bosberg.

La forêt de Raspaille a toujours été fréquentée par l'homme. Les Romains la dénommaient « Arduenna » et les Francs « forêt charbon ». Ce nom a ses origines à l'âge du fer, lorsque le charbon de bois était brûlé en masse pour la production de fer.

<https://www.openrunner.com/r/14019151>



Altitude pied : 38 m
 Sommet : 79 m
 Dénivelé : 41 m
 Longueur : 0.7 km
 % maximal : 9



Cette ascension se trouve aux portes de Bruxelles. Passé le ring à l'Ouest de la Capitale se situe le Pajottenland.

La vallée de la Pede avec son côté champêtre est un coin prisé par les cyclistes bruxellois et le parc régional de la Pede avec ses étangs, une promenade pour les amoureux de la nature aménagée.

La rive droite de la vallée offre une série de montées pour rejoindre l'Itterbeeksebaan ou la chaussée de Ninove. J' ai répertorié pas moins de 5 ascensions avec chacune plus ou moins 40 m de dénivelé. Parmi



elles le Kuiperenberg, autre nom donné au Keperenberg. C'est celle qui présente le pourcentage le plus fort avec ses 8%.

Avant de faire l'ascension pousser jusqu'à la petite église Sainte-Anne de Pede-Sainte-Anne. On la mentionne déjà en 1259. Mais en 1568 elle est immortalisé grâce au peintre Pierre "l'Ancien" qui la peint en arrière-plan de "la Parole des aveugles", tableau conservé au Musée Capodimonte de Naples, en Italie.



Pour les non cyclistes : La "Bruegel Wandelpad" est un itinéraire de promenade très facile et particulièrement bien balisé. Au départ de l'église de Sint-Anna-



Pede, vous pouvez parcourir un peu moins de 7 km dans la campagne qui entoure ce village et celui d'Itterbeek.

Ce circuit est jalonné de panneaux présentant des œuvres de Bruegel qui fut très souvent inspiré par les scènes pittoresques de la vie campagnarde de la région.

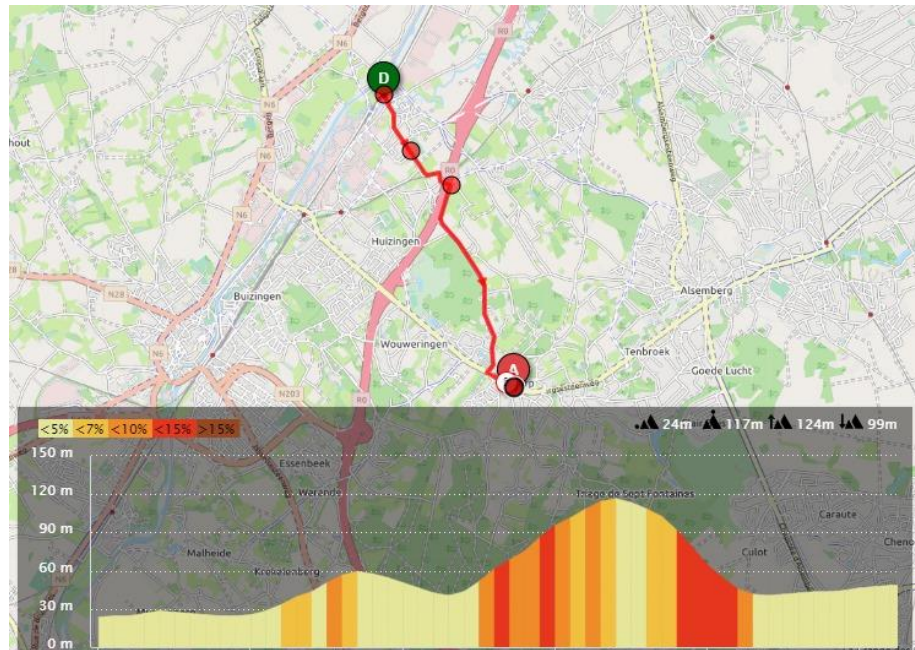


15. Bruine Put 50.741554 N 4.294425 E

Situé dans le Brabant Flamand, le « Bruine Put » est à 10km de Bruxelles. Le sommet se situe entre les villages de Lot et de Dworp

L'ascension doit sa renommée à la course cycliste « de Brabantse Pijl ». Elle se fait par le Lotsesteenweg en venant de Lot. L'autre versant venant de Dworp est plus difficile. Ce côté fut emprunté par les coureurs du Tour de France de 2004.

Possibilité de démarrer plus bas à Lot sur le canal Bruxelles-Charleroi.



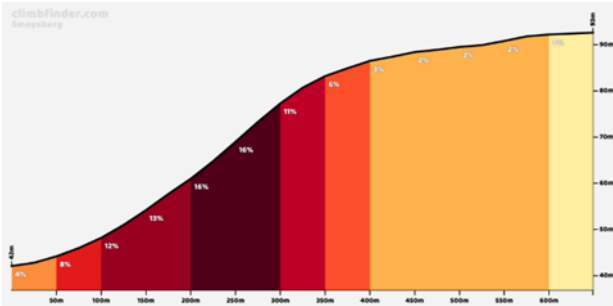
Distance 1125 m Dénivelé : 74 m Sommet : 116 m % max : 11

<https://www.openrunner.com/r/11271299>



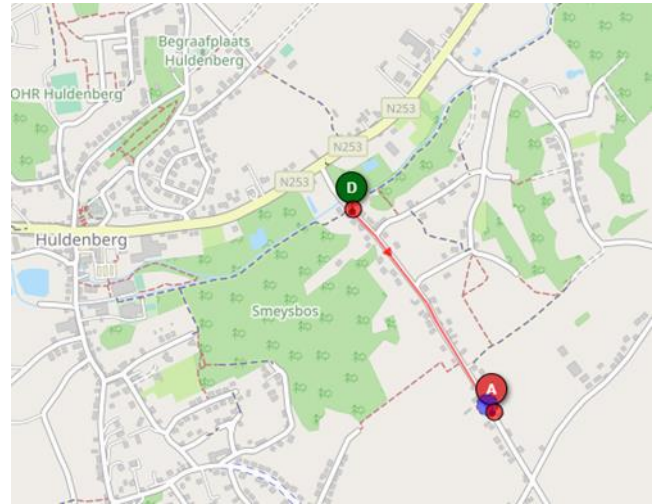
A voir à Dworp

L'actuel « Gravenhof » qui fut le château des seigneurs de Tournepe se situe au pied de la côte où un pilori vous rappellera l'époque où les seigneurs rendaient la justice . « José Bruffaerts »



Pied : Huldenberg
 Altitude du pied : 45 m
 Sommet : 95 m
 Dénivelé : 50 m
 Longueur : 0.6 km
 % max : 18

Inscrite dans le circuit du championnat du monde 2021, le Smeysberg est considéré comme la plus difficile côte de la région . Ceci est dû aux 18% qu'elle affiche . Cette ascension n'est pas pavée contrairement à d'autres montées que l'on trouve dans cette région viticole . La Brabantse Pijl y passe régulièrement.



Véritable « mur » issu d'un pittoresque village de la rivière de « ijse » où les premières serres de vignes sont conservées dans le château du XIXè siècle. (José Bruffaerts)

Le château d'Huldenberg, propriété des comtes de Limburg Stirum.

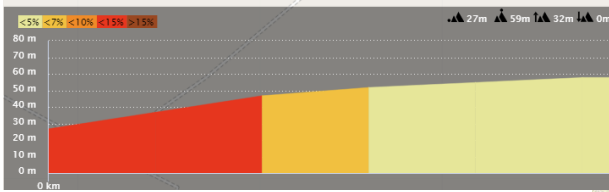


Le saviez-vous ?

À la fin de la Seconde Guerre mondiale, Mary Churchill, fille du Premier ministre britannique, était membre d'une batterie antiaérienne britannique 481 entièrement féminine stationnée à Huldenberg pendant trois mois. Elle est reçue par le bourgmestre de Huldenberg de l'époque, le comte Thierry de Limburg Stirum et son épouse, née princesse de Croÿ. Elle a trouvé la population locale très sympathique et serviable et a également noté (« un peu orgueilleuse » a-t-elle admis) « ... le mépris par tous et toutes les réglementations qui existaient et l'utilisation généralisée du « marché noir » florissant. Cela avait été considéré comme presque un « devoir patriotique » pendant l'occupation, mais cela se poursuivait encore aujourd'hui - apparemment sans retenue. (Wikipedia)

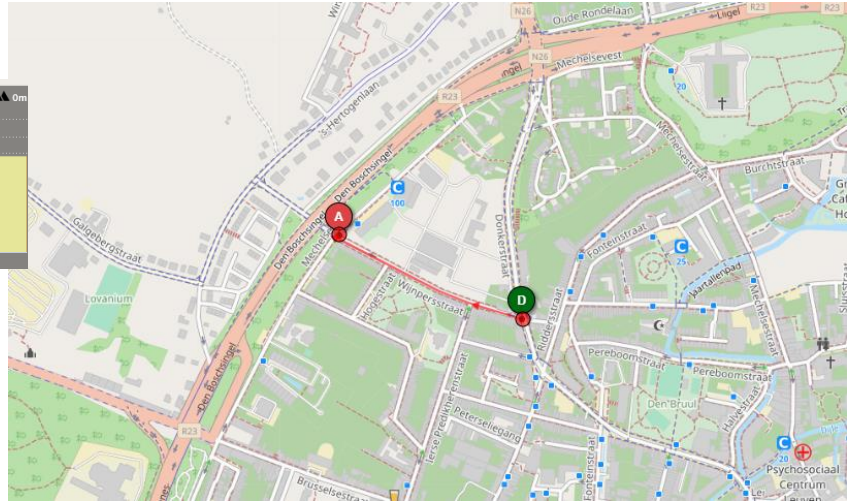


Wijnpersstraat Leuven2021



<https://www.openrunner.com/r/14101224>

Altitude du pied : 27 m
Sommet : 59 m
Dénivelé : 32 m
Longueur : 0.5 km
% max : 10



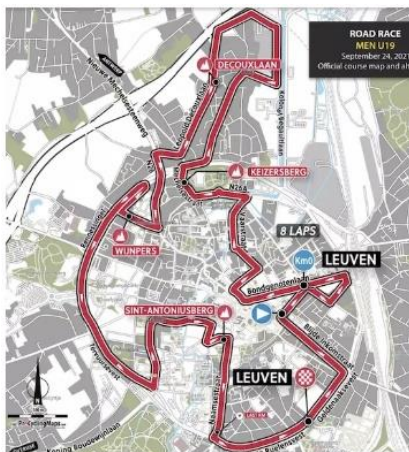
Le 26 septembre, après plusieurs attaques dans les 50 derniers kilomètres, Alaphilippe place une attaque à 17 km de l'arrivée des championnats du monde de cyclisme sur route. Il s'impose en solitaire à Louvain, et devient ainsi le premier Français à remporter le titre de champion du monde à deux reprises, et successivement. Il est le septième coureur à défendre avec succès son titre mondial.



Le parcours du Championnat sur route 2021 se termine par un circuit à Louvain

À Louvain, les coureurs entreront sur le circuit local à faire deux fois et demi, en plus du tour et demi effectué avant le circuit flamand. Il sera long de 15,5 kilomètres et très technique avec nombreuses relances et sa trentaine de virages. La rocade de 3 kilomètres entre le Wijnepers et le Sint-Antoniussberg permettra à certains coureurs de se replacer. Des côtes

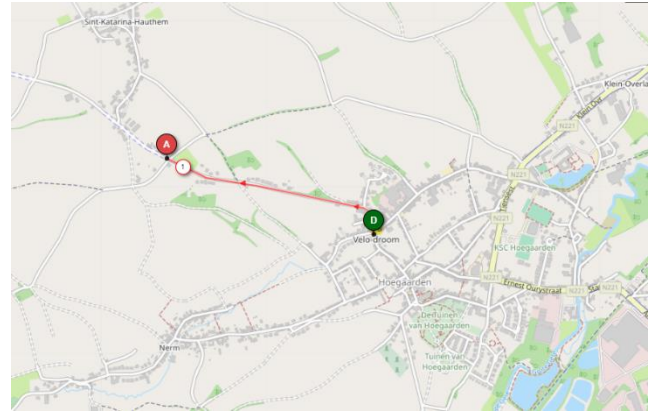
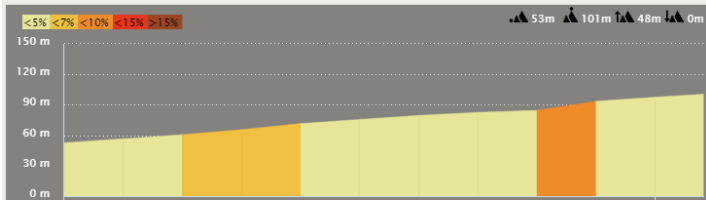
courtes, peu pentues et non pavées seront proposées sur ce circuit. Après la ligne d'arrivée, le tracé passera devant la gare et sur la Grand Place de Louvain pour aller chercher le Keizersberg (290 mètres à 6,6%) sur une route large et refaite. À la moitié du circuit, il y aura Decouxlaan (975 mètres à 4,2%), de nouveau sur une belle route mais avec une petit étranglement au pied. La côte suivante sera



plus pentue avec le Wijnepers (360 mètres à 8%) avec un virage très accentué au pied après une portion descendante. Après le passage sur la rocade pour



entrer dans Louvain via des rues moins larges, viendra la quatrième côte avec la Sint-Antoniussberg (230 mètres à 5,5%) avec l'église Saint-Antoine. Avant l'arrivée en faux-plat montant.



<https://www.openrunner.com/r/14022347>

Altitude du pied 53 m
Sommet :106
Denivelé : 53 m
Longueur : .2 km
% max : 7

Hauthem (Kauterhof)

La route pavée de Kauterhof est une extension de Hauthem et relie Sint-Katarina-Hauthem à Hoegaarden. La pente pavée de plus de 1 km de long a un profil assez plat et une composition mixte avec des pavés rectangulaires en porphyre et du grès (?) en bandage demi-brique. Des gouttières pavées assurent le drainage et la route est bordée de larges pierres de bordure à Petit Granit. La route pavée a le caractère d'une route creuse et passe entre des remblais qui sont plantés d'une rangée de limes d'été plus proches du centre du village des deux côtés.

Itinéraire routier historique

Sur les cartes du 18ème siècle, la route est représentée comme faisant partie du vaste réseau routier sur le plateau entre Meldert et Hoegaarden. Beaucoup de ces routes avaient un caractère creux et souvent des routes parallèles ont été créées en fonction d'une meilleure praticabilité. Sur la carte popp, il est fait mention de « Melderse Weg » et de Hougaerde straat et sur la carte topographique de 1873, cette route est clairement le principal lien entre ces deux grands centres. L'importance de cette route en tant que voie de transport ressort également du profil large de la route. Pour prévenir l'érosion dans la route creuse et en fonction d'un confort de conduite accru, cette route a été pavée au cours du 18ème ou 19ème siècle. Sur la carte topographique de 1864, la route est déjà pavée. Les pierres de bordure en béton ont été ajoutées plus tard.



La bière Hoegaarden est un exemple du style de bière witbier, une bière blanche de blé. Ce style, le premier appartenant aux bières dites « blanches », fut créé par les moines du village Hoegaarden aux

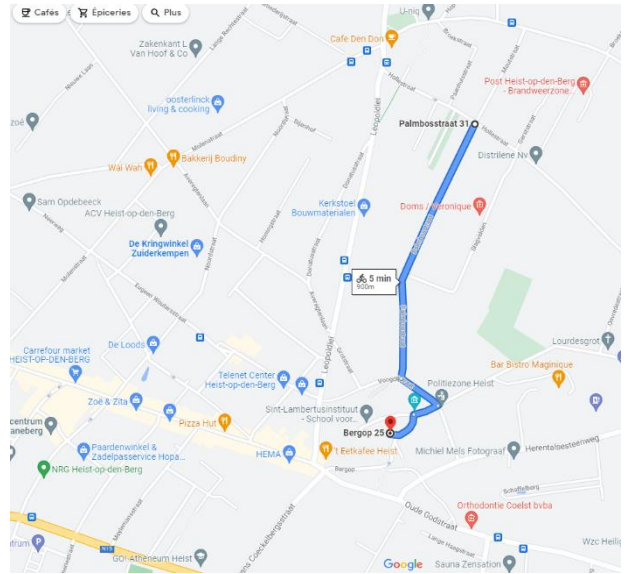
alentours de 1453. Les premières bières blanches brassées étaient très aigres jusqu'à ce que les moines y ajoutent de l'écorce d'orange et de la coriandre, des ingrédients en provenance de la colonie de Curaçao. L'industrie brassicole de Hoegaarden prospère et, en 1736, le village compte 36 brasseries et 110 malteries. Cependant, après la Révolution française, le village perd graduellement en importance et, face à l'explosion des ventes de bière blonde, le style disparaît avec la fermeture de la brasserie Thomsin en 1975.



Escalade de la montagne Heist depuis Heist-op-den-Berg.

Cinq accès sont possibles. Le BIG a choisi le versant Nord par la Palmbosstraat (3^{ème} profil).

Lieu du pied : Heist-op-den-Berg
 Altitude pied : 16m
 Sommet : 45m
 Dénivelé : 29m
 Longueur : 1 km
 %maximum : 10 %
 Pavés : 0.4->0.8 km



Seul monticule anversois avec le Beerzel tout proche, Heist-op-den-Berg est remarquable par son accès. Son église juchée tout en haut de la colline domine comme une tour fortifiée, une ville vivante et agréable. (Cotacol)

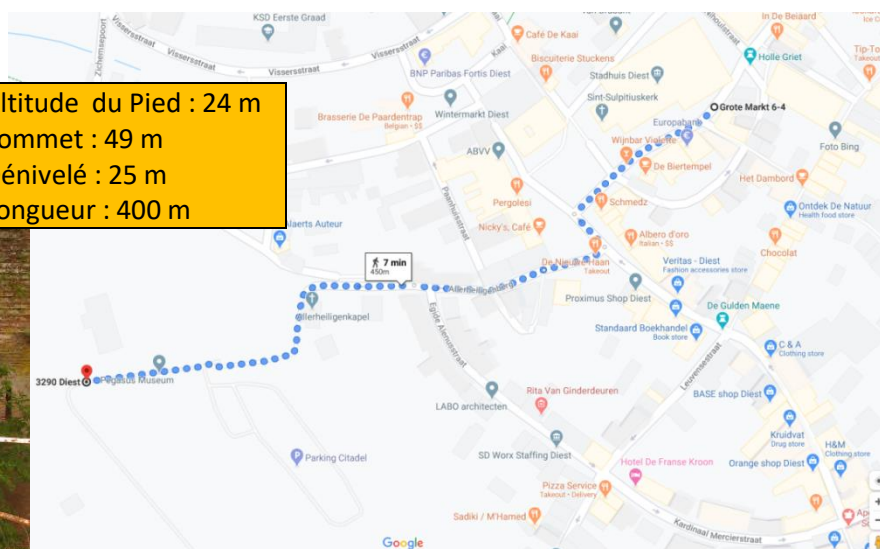


Au sommet sur la place vous pouvez visiter un musée consacré aux trains et un autre le « Heemkring Die Swane » qui présente le patrimoine culturel de Heist-op-den-Berg et de ses environs depuis 1948.





Altitude du Pied : 24 m
Sommet : 49 m
Dénivelé : 25 m
Longueur : 400 m



La citadelle de Diest est le seul exemplaire en briques encore debout en Flandre. Elle fut bâtie entre 1845 et 1853 sur les hauteurs de l'Allerheiligenberg. La construction de la citadelle a marqué la fin de la transformation de Diest en ville fortifiée, après l'érection du fort, des remparts et des portes.

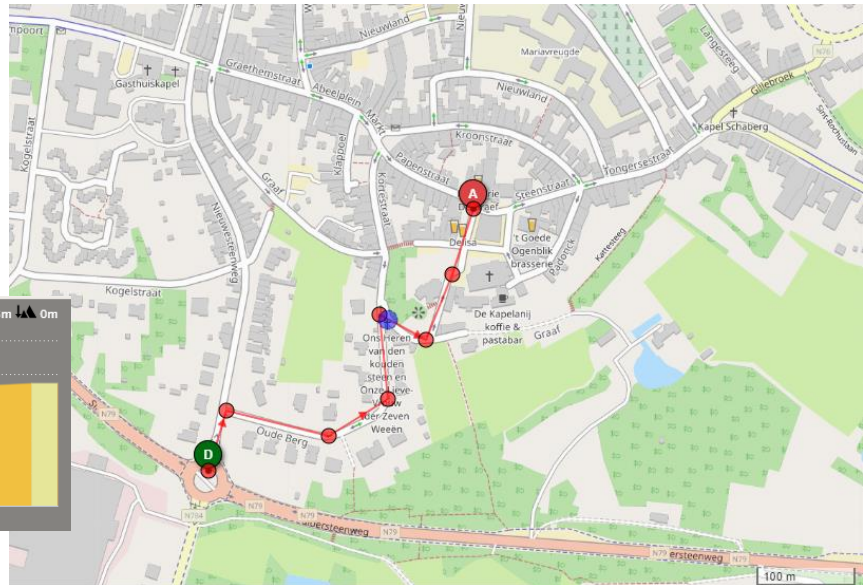
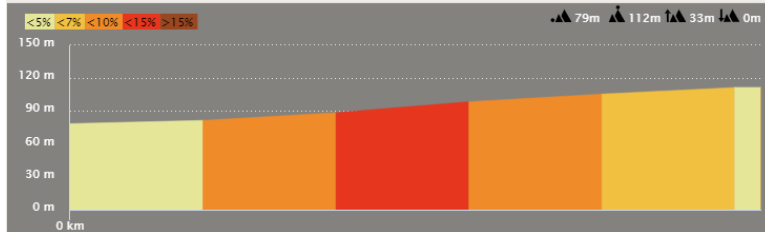
Dwars door het Hageland est une course cycliste qui se déroule au mois d'avril autour de la ville d'Aarschot.

Depuis 2016 l'épreuve est une des manches de la Coupe de Belgique sur route. En 2020, elle intègre l'UCI ProSeries, le deuxième niveau du cyclisme international. Depuis quelques années l'arrivée se fait à la Citadel van Diest. En 2017 Mathieu Van Der Poel s'y imposa.



Altitude pied : 79 m
 Sommet 112 m
 Dénivelé : 33 m
 Longueur : 0.5 km
 % max : 10%

<https://www.openrunner.com/r/14121359>



Looz (en néerlandais Borgloon) est une ville néerlandophone de Belgique située en Région flamande dans la province de Limbourg.



Attention, la première partie de l'ascension est à sens unique. Au sommet se trouve le bel hôtel de la ville.

Le Tour du Limbourg (Ronde van Limburg, arrivée à Tongres) grimpe de nombreuses côtes hesbignones, avec un intérêt particulier pour le Burchtheuvel à Borgloon.



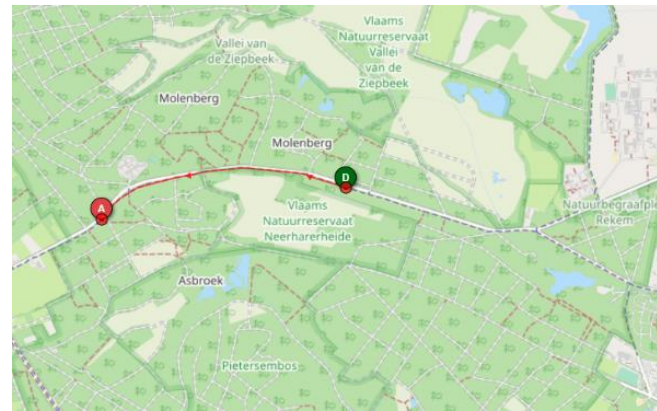
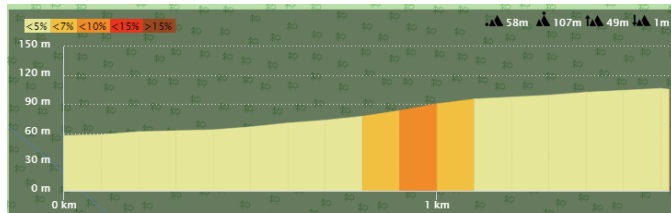
A voir



L'église transparente est située au sud de Looz, entre la ville et la chaussée Romaine, et peut être considérée comme de l'art paysager. L'ensemble est construit en planches

horizontales d'acier Corten, reliées par des carrés soudés. L'oeuvre repose sur un socle en béton dans le paysage de Looz. La forme fait référence à l'archétype de l'église d'Europe de l'Ouest.

Pied : 58 m
 Sommet : 107 m
 dénivelé : 49 m
 longueur : 1.5 km
 % maximum : 7



<https://www.openrunner.com/r/14103835>

L'ascension qui ne présente pas de difficultés particulières, traverse le Pietersembos qui est une réserve naturelle située dans la province belge du Limbourg. La zone fait partie du parc national Hoge Kempen qui se situe sur la municipalité de Lanaken. Ce Natacha ressemble en tous points aux Natachas hollandais situées dans des réserves naturelles des Pays-Bas.



En venant de Rekem avant le début de l'ascension vous trouverez le cimetière naturel de l'arrondissement belge de Rekem qui est un cimetière pour les personnes souhaitant être enterrées dans un environnement naturel, ici dans la forêt du domaine Isaekshoef.

En haut de l'ascension le centre d'accueil de la Croix-Rouge « Ter Dennen » héberge 260 demandeurs d'asile qui y séjournent temporairement. Ce centre a pour mission de les accompagner dans les différentes démarches administratives et de leur offrir une aide au niveau de la scolarité, de la formation et de les familiariser avec les mœurs, les valeurs et les normes, pratiquées en Belgique.

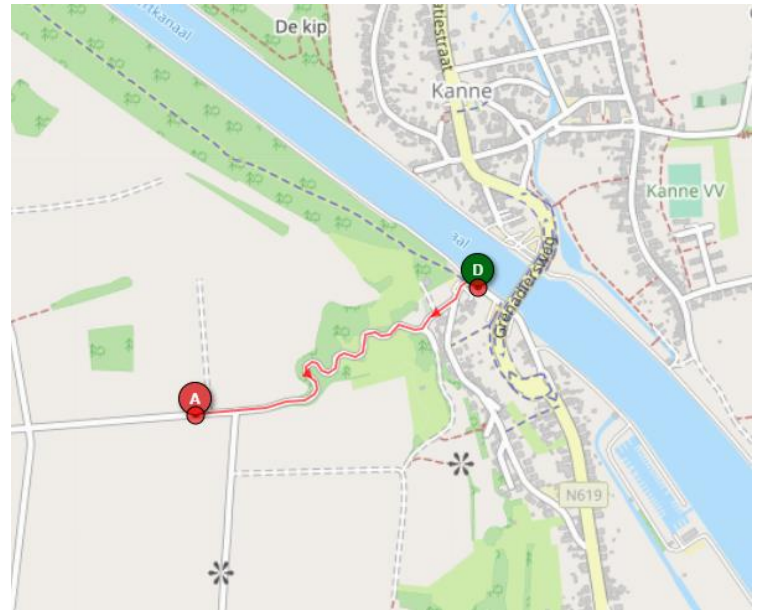
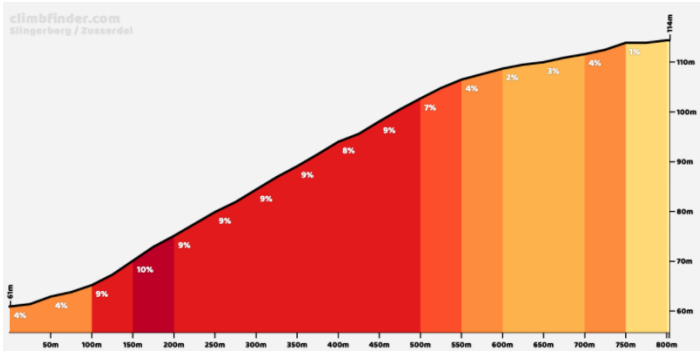


Auparavant le village d'enfants Molenberg était très connu à Rekem. Le premier bâtiment date de 1948, à l'origine comme une « colonie pour les enfants défavorisés ».



Altitude du pied : 56
 Sommet : 114m
 Dénivelé 58 m
 Longueur : 0,8 Km
 % max : 10

<https://www.openrunner.com/r/14023933>



Le Slingenberg est parfois également appelé le Zusserdel et fait partie des collines du Sud Limbourg. Depuis le Canal Albert à Geulle, la route en serpentant remonte sur 1.4 Km pour 58 m de dénivelé. L'ascension offre de belles vues sur la localité de Kanne et sur son pont qui enjambe le canal.



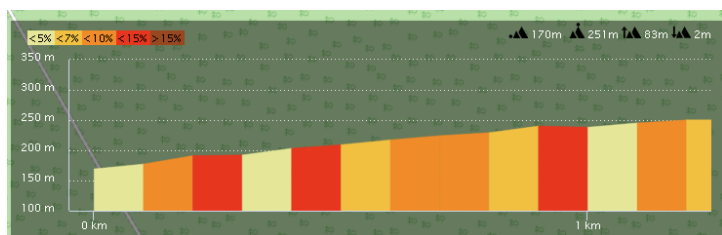
Au début de la montée (au panneau "Slingering weg") se trouve un ancien cimetière de la Seconde Guerre mondiale, quelque peu caché, qui a été conservé comme monument.

Pendant cette Seconde Guerre mondiale, le canal fonctionna comme une ligne défensive majeure pour les armées belges servant à contrôler non seulement le royaume de Belgique mais aussi tout le nord de la France.

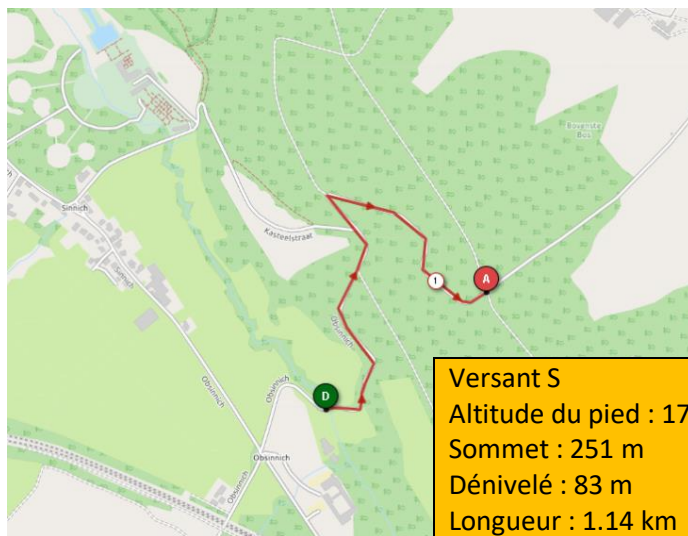
Une phase majeure de l'invasion de la Belgique fut la traversée du canal et la prise du fort d'Ében-Émael le surplombant.



<https://www.openrunner.com/r/11205364> <https://www.openrunner.com/r/11205370>



<https://www.openrunner.com/r/11205349> 3 versants possibles



Versant S
 Altitude du pied : 170 m
 Sommet : 251 m
 Dénivelé : 83 m
 Longueur : 1.14 km
 % maximum : 14 %

Quatre belles épingles à cheveux au pourcentage assez relevé agrémentent cette ascension, par ailleurs fort arborée. Elle suit le circuit touristique hexagonal « route des châteaux » et de fait, au pied, sied le Château de Zinnick, ancien cloître appartenant à une famille d'origine bretonne.

L'abbaye de Sinnich était un monastère qui remonte à 1243, lui-même issu d'un prieuré de chanoinesses régulières fondé un siècle auparavant, vers 1151. L'abbaye était située dans la localité actuelle de Teuven, en Belgique, dans la province de Limbourg.

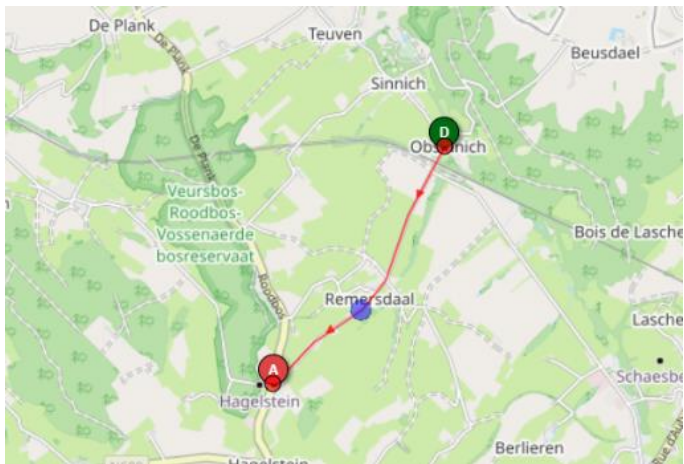
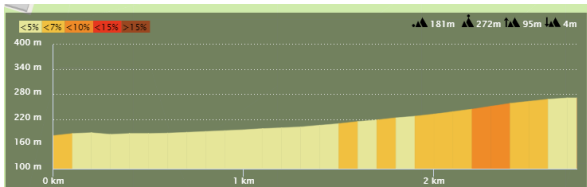
Elle a été vendue comme bien national en 1798 et son bâtiment principal converti en château.



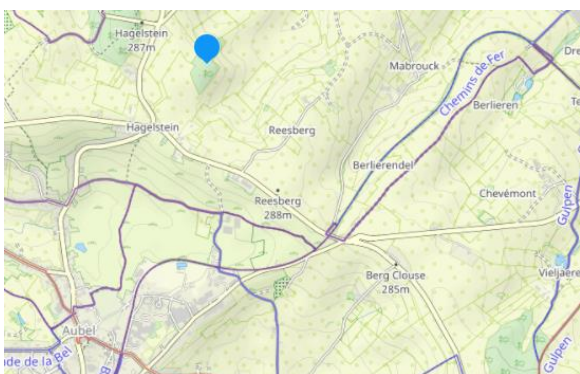
Au sommet de l'ascension se dresse un monument qui commémore une page encore inconnue de l'atrocité allemande lors de la guerre 14-18. Une ligne de la mort entre Belgique et Pays-Bas durant la Grande Guerre constituée par un serpent de fils barbelés et électriques. Quelque 3.000 personnes y ont trouvé la mort.



Altitude pied : 169 m
 Sommet : 288 m
 Dénivelé : 119 m
 Longueur : 3.3 km
 %maximum : 9 %



<https://www.openrunner.com/r/14024033>



Le sommet se situe au Reesberg (288 m)

HAGELSTEIN : En Alsace-Lorraine, ce nom désigne celui qui est originaire d'un lieu-dit Hagelstein, nom composé de Hagel (= grêle) et Stein (= pierre) qui semble évoquer un éboulis, un chaos. Il existe un tel lieu-dit à Dambach-

la-Ville (67), mais il faut surtout penser aux trois communes de Hagelstein (Allemagne, Belgique, Pays-Bas).



Produits d'Aubel... rien de tel !

Sous l'emblème de la pomme symbolisant la beauté, la pureté, la générosité de la nature aubeloise, le Pays d'Aubel s'est médiatisé depuis déjà de nombreuses années.

Créée en 1986, l'ASB "Pays d'Aubel" est une association volontaire de fabricants de produits agroalimentaires de la commune d'Aubel, ayant pour objectif de promouvoir la qualité de leurs produits sous le label commun : les produits du Pays d'Aubel

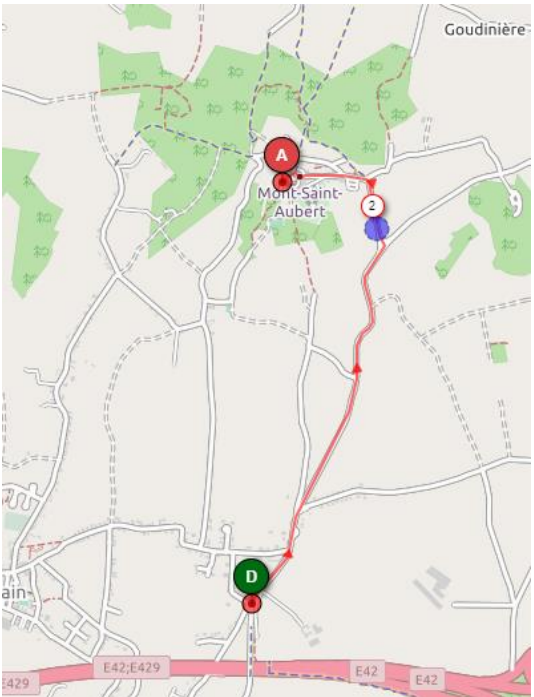
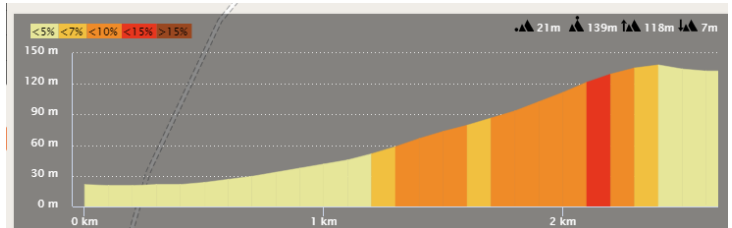
<https://www.bigcycling.eu/fr/big/index/index/big/118/>


Altitude pied : 22m
Sommet : 145m
Dénivelé : 123m
Longueur : 2.5 km
%maximum : 9.3 %

2 versants proposés par le BIG

Si vous prenez le versant Sud-Est vous épinglerez le col de Jubaru (99m), un des rares cols belges.

Appelé mont Minerve à l'époque gallo-romaine, le mont St Aubert, lors de l'équinoxe du printemps voyait les druides venir cueillir le gui sur ce lieu de culte. Au milieu du VII^e siècle, Saint Aubert, évêque de Cambrai, qui était un ermite choisit le Mont pour y vivre en reclus





Su haut du mont saint-aubert vois la France
 et vers le nord
 au long cours du silence
 l'escart futur avec ma survivance
 prions entre terre et nues
 pour les paques revenues.

Clochers de mon pays beffroi tranquille.
 quelle main d'or
 sur fond de ciel faufile
 les fleurs de lys au blason de ma ville
 prions entre terre et nues
 pour les paques revenues.

Mes amis tant d'autres viendront ici
 prier encor
 saint-aubert et marie
 et comme nous redescendront la vie
 pour les morts aussi les nues
 sonnez paques revenues.

Géo Libbrecht
 Géo Libbrecht
 8 Mai 1977



Poème de Géo Libbrecht sur la façade de la maison, face au Jardin des Poètes qui réunit les sépultures de neuf poètes

<https://www.openrunner.com/r/11210943>

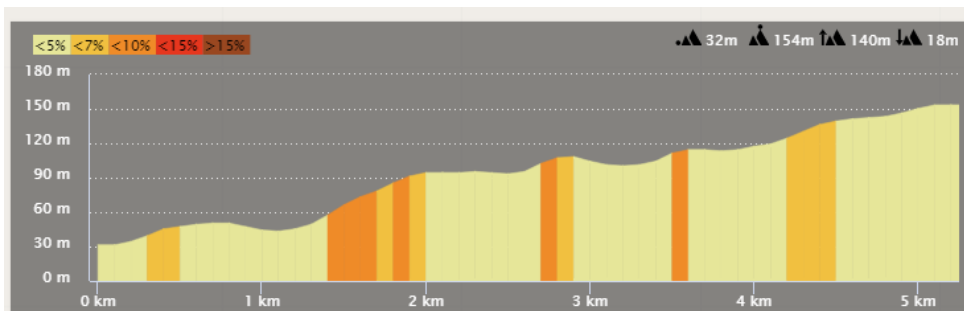
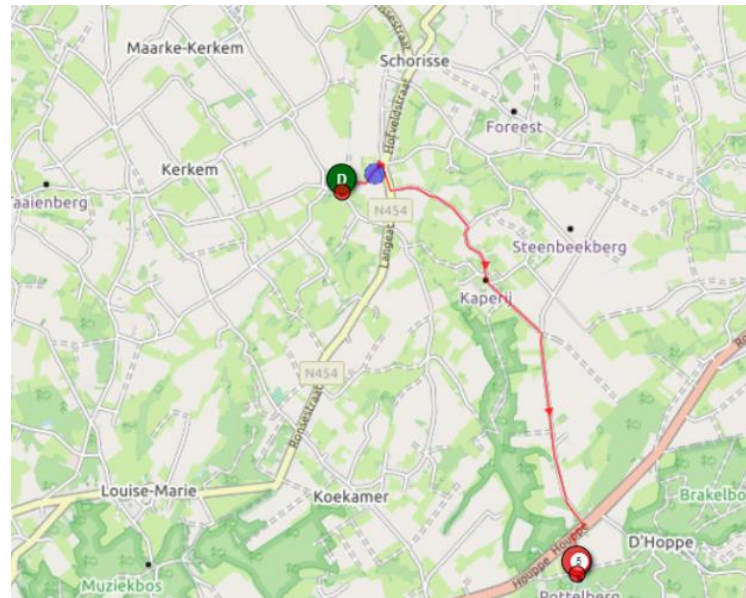
<https://www.openrunner.com/r/11210957>

Le Pottelberg est la plus haute colline des Ardennes flamandes et du Pays des Collines en Belgique. Elle est située sur la commune de Flobecq, à la frontière des provinces du Hainaut et de la Flandre.

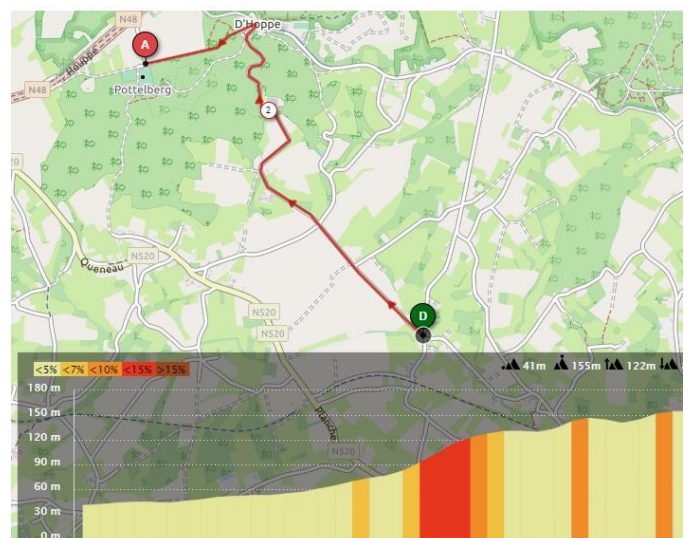
Le remarquable site touristique du bois de la Houppes présente une forêt qui regorge de myrtilles et un quartier sommital organisé pour le tourisme.

Venant du Taaienberg j'ai tout naturellement abordé l'ascension par son versant nord. (Il y a deux autres versants)

La pente est connue de la course cycliste Omloop Het Volk. Elle a participé à cette épreuve à 15 reprises (1991, 1992, 1994-2000, 2005, 2006, 2008-2010).

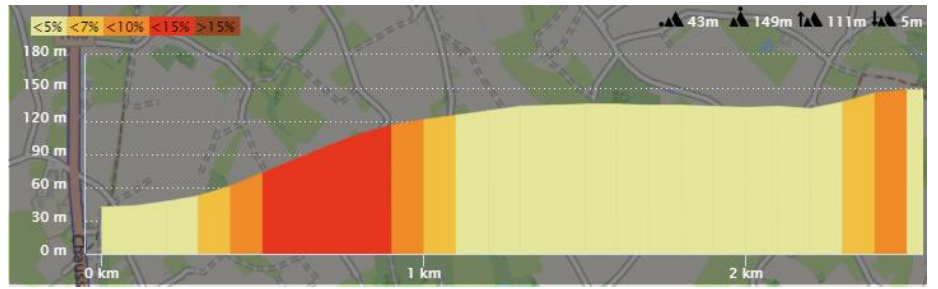


Altitude du pied : 32 m
Sommet : 155 m
Dénivelé : 123 m
Longueur : 4.3 Km
% Max : 8%



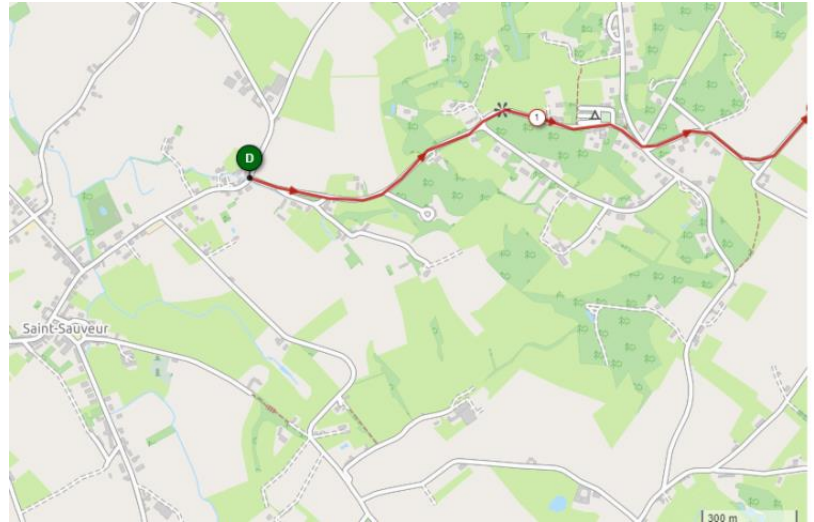
Localité : St Sauveur
 Altitude pied : 43 m
 Sommet : 149 m
 Dénivelé : 106 m
 % maximal : 17 %

<https://www.openrunner.com/r/11581833>



Situé en haut des collines qui dominent le village, ce lieu-dit offre effectivement un superbe panorama sur un vaste paysage dont l'horizon est barré par le mont de l'Enclus et le territoire de Renaix. Ce fut autrefois un endroit de repos et de plaisance très fréquenté, apprécié des gastronomes. Un «hôtel du Beau Site» y avait été aménagé vers 1936. Il a laissé son nom au Hameau.

L'ascension est une atrocité en deux temps, mais un seul mouvement ascendant : aux pavés mal



recouverts (17 %) succède un béton brut .

Une des pentes les plus impressionnantes et les plus marquantes du Hainaut occidental. Certains le nomment « Mont Saint Laurent » ou « les Hauts », les français parlent du « Saint Sauveur ».

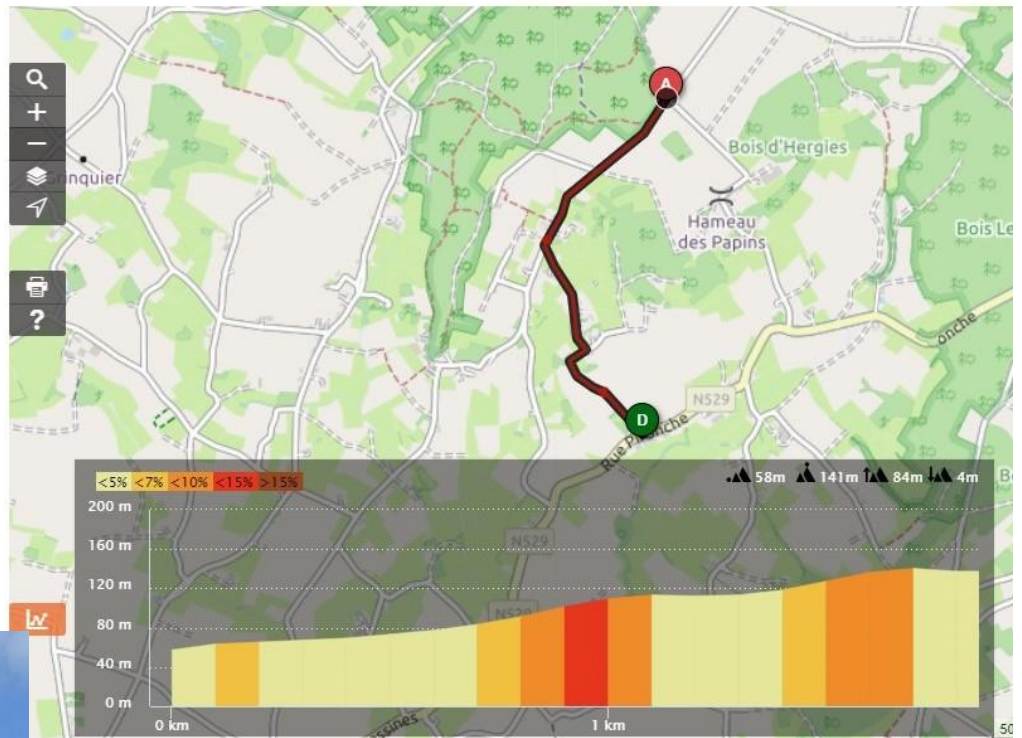
Le saviez- vous ? . C'est ici qu'a été tourné une partie du film «Le vélo de Ghislain Lambert», avec Benoît Poelvoorde



Altitude du pied : 83 m
 Sommet : 140 m
 Dénivelé : 57 m
 Longueur : 1.5 km
 % max : 9 %

Une jolie petite ascension dans la Région des Collines.

La côte du Dieu des Monts est typiquement la côte à flanc de coteau. Vous paierez le prix de la montée pour vous retrouver sur la ligne des crêtes. Arrivés en haut vous atteignez le bois d'Hubermont.

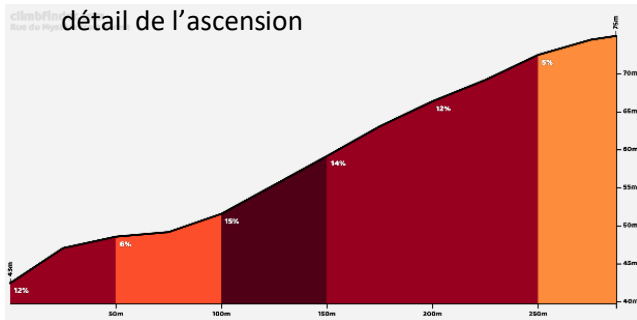
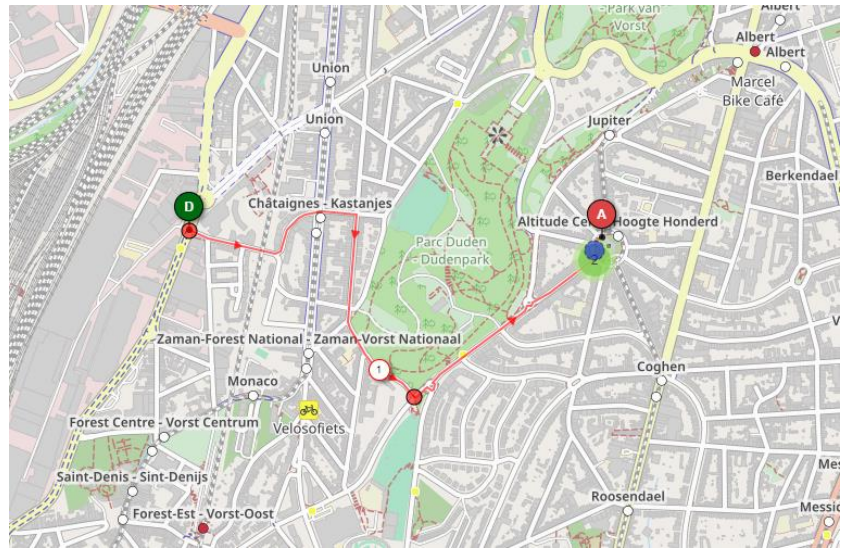


Le calvaire du Dieu des Monts, l'un des symboles du paysage frasnais. Situé sur les hauteurs de Frasnés-lez-Buissonal, le calvaire du Dieu des Monts a été érigé en 1793 par des marchands qui avaient échappé en cet endroit à une attaque de voleurs de grand chemin.



Altitude du Pied : 22 m
 Sommet : 102 m
 Dénivelé : 80 m
 Longueur : 1.7 km
 % max : 15

<https://www.openrunner.com/r/14125878>



Reliant la chaussée de Bruxelles à l'avenue Victor Rousseau, la rue du Mystère borde l'extrémité sud du Parc Duden, en suivant son tracé courbe et pentu. La rue de Bourgogne y aboutit.



Autrefois *Kruijsweg* (rue de la Croix), cet ancien chemin est déjà visible sur la carte Ferraris en 1777. Au XIX^e siècle, il séparait les propriétés Duden et Zaman. Son nom avait pour origine une croix de pierre ornant l'angle sud-ouest du *Kruijsbosch* (actuel parc Duden). ©

(Région de Bruxelles-Capitale INVENTAIRE DUPATRIMOINE ARCHITECTURAL)



l'Altitude Cent

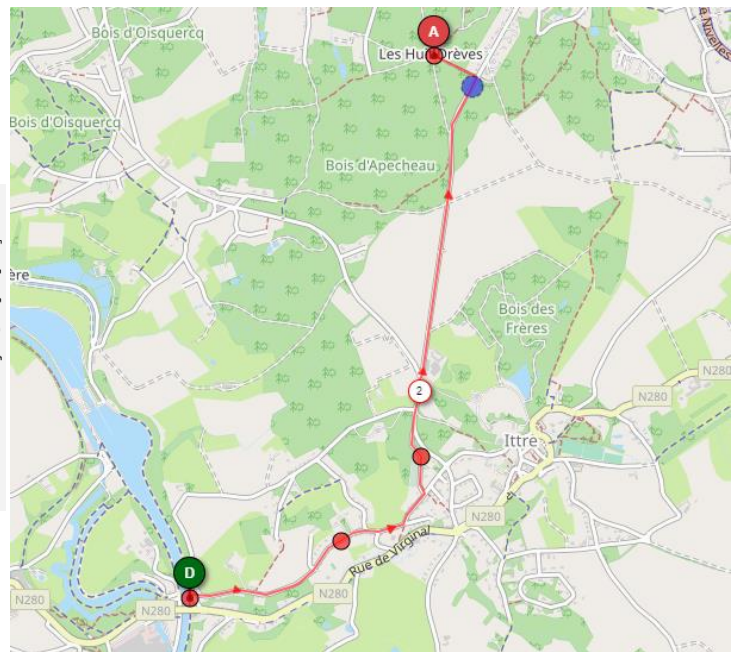
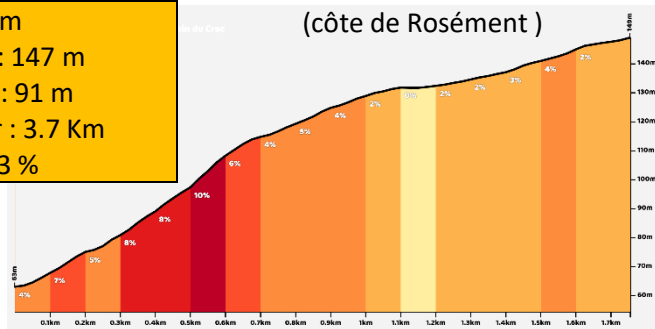
Qui, à Bruxelles, ne connaît pas l'Altitude 100 ?

Sa situation exceptionnelle, son plan de voirie en étoile autour d'une des églises les plus remarquables de la Région bruxelloise et la qualité de son architecture font de ce quartier un ensemble hors du commun.



4 versants sont proposés. Pourtant je vais vous proposer un cinquième, du moins pour le début de l'ascension qui est parallèle au versant S et au versant SW et qui passe par le chemin du Crac.

Pied : 56 m
 Sommet : 147 m
 Dénivelé : 91 m
 Longueur : 3.7 Km
 %max : 13 %




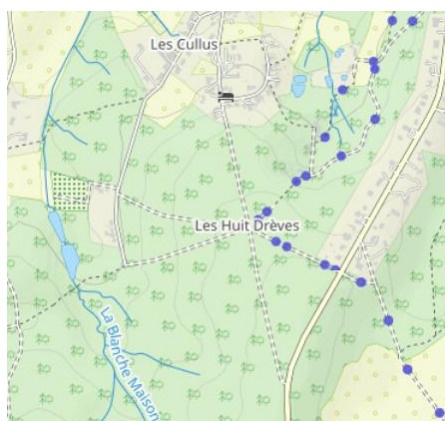
<https://www.openrunner.com/r/14144073>

Au lieu de prendre la rue de Virginal (Parcour S), prenez la rue « du vieux pavé d'Asquemont » puis la rue « de genêts », tournez à gauche et par le « chemin du Crac » vous rejoignez les parcours S, SW et NW.


Quand à la rue du Crac, il faudra en être un grand avec un « K » pour la passer. Sinon, ce sera votre dérailleur qui fera ce bruit. Au passage, adressons un souvenir ému à Bourvil, cycliste émérite du grand film vélocipédique intitulé « les cracs ». (Cotacol)



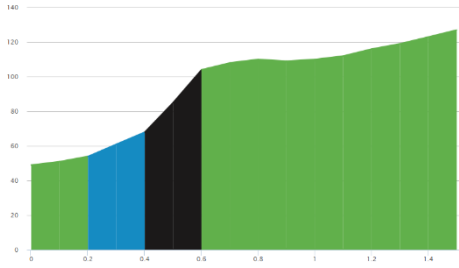
En haut vous pouvez prendre un chemin en terre pour rejoindre le lieu-dit « 8 drèves » qui n'en compte que six.



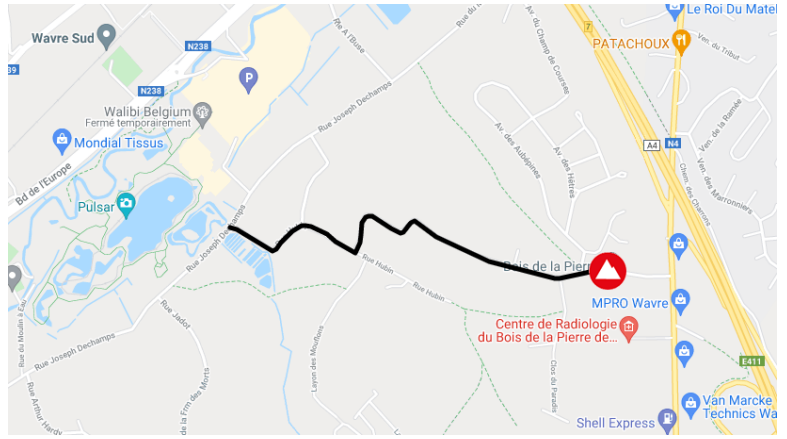
Trois des versants ont leur départ à partir du canal Bruxelles-Charleroi : 2 à Asquemont, le troisième à Oisquercq. Les deux villages sont distants de 4 km si l'on suit le chemin d'hallage. Entre les deux se trouve l'écluse d'Ittre qui a comme principale particularité, d'être la plus haute du Canal Bruxelles-Charleroi. Elle rachète une dénivellation de 13,30 mètres. Elle a été construite lors de la transformation du canal qui a permis le passage des péniches de 1350 tonnes.



<https://www.bigcycling.eu/fr/big/index/index/big/23485>




Pied : 49 m
 Sommet : 126 m
 Dénivelé : 77 m
 Longueur : .4 km
 % max : 19%



tienne \tjɛn\ nom masculin
 (Belgique et Ardennes en France)
 côte, montée, tertre.

Montée courte mais sèche, se terminant sur un plateau boisé loti, le Tienne des français et ses montées avoisinantes (Tienne Vanasse..) pourraient occuper une journée pendant laquelle vous déposeriez les enfants au parc d'attraction de Walibi tout proche . (José Bruffaerts)



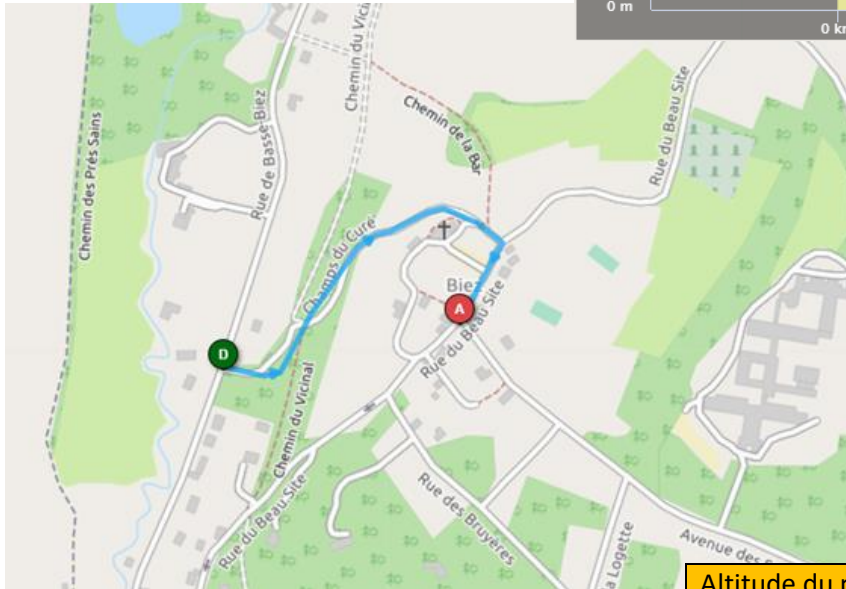
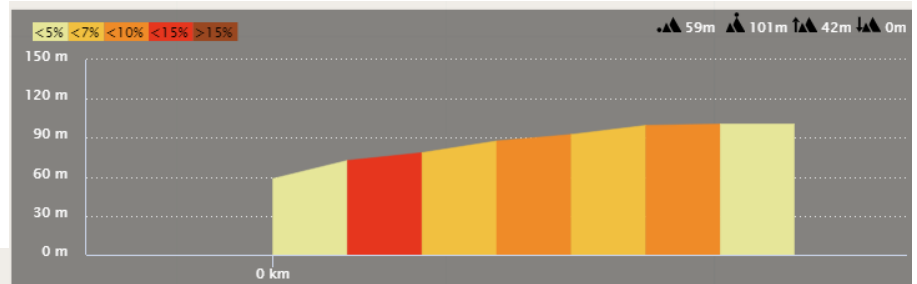
Cette ascension se situe sur la commune de Limal dont le nom signifie « creux, enfoncement près de la pente ou de la berge. La localité compte pas mal d'édifices remarquables et de monuments : Statue de Cubitus en face de l'église Saint-Martin , l'église Saint-Martin, le moulin , la gare ,le château ,le Tombeau romain dans le parc du château mais le clou (à mon cercueil) reste **WALIBI**



<https://www.openrunner.com/r/11221746>

<https://www.openrunner.com/r/11221769>

<https://www.openrunner.com/r/11221788>



Altitude du pied : 59 m
 Sommet : 101
 Dénivelé : 42 m
 Longueur : 700 m
 % maximum : 14%



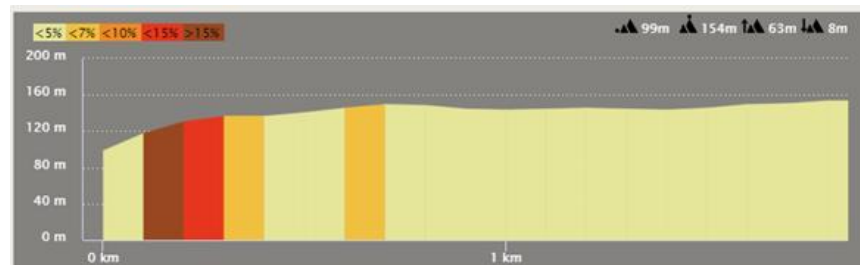
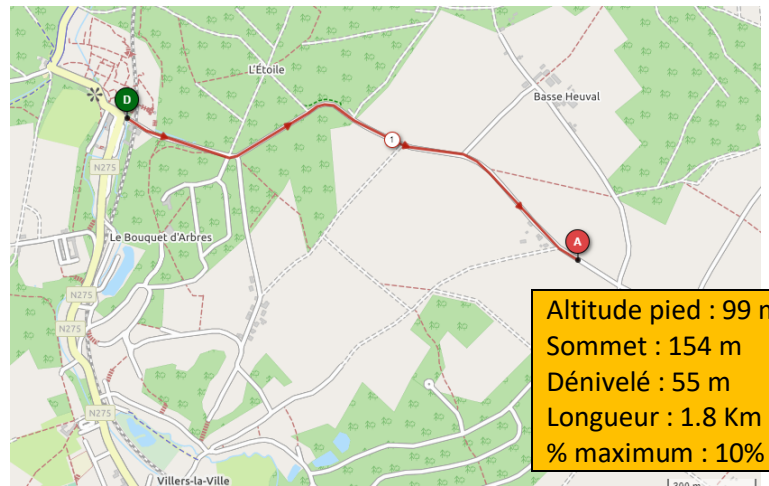
Appelé tantôt « Boyau de Biez »
 tantôt « côte du champ du curé » ce
 chemin tortu et arboré évoque par son
 atroce pavement la « Tranchée
 d'Aremberg ».

La butte de Biez

Beau vieux verger à droite, vieille ferme
 aménagée à gauche, presque au sommet une belle grosse maison villageoise avec un splendide tilleul. De là vous pourrez
 admirer une vue panoramique exceptionnelle sur Grez Centre, Bossut et, dans le lointain, la forêt de Meerdael, Beusart, le
 Bercuit. La place de l'église dédiée à Saint Martin est un édifice de style néo-gothique qui contient un mobilier intéressant
 dont un maître-autel du XVIIe siècle et de belles stalles Louis XIV. Faites le tour de l'église et prenez la rue Champ du Curé
 d'où l'on peut découvrir également des vues panoramiques remarquables sur Grez et ses environs.



<https://www.openrunner.com/r/>



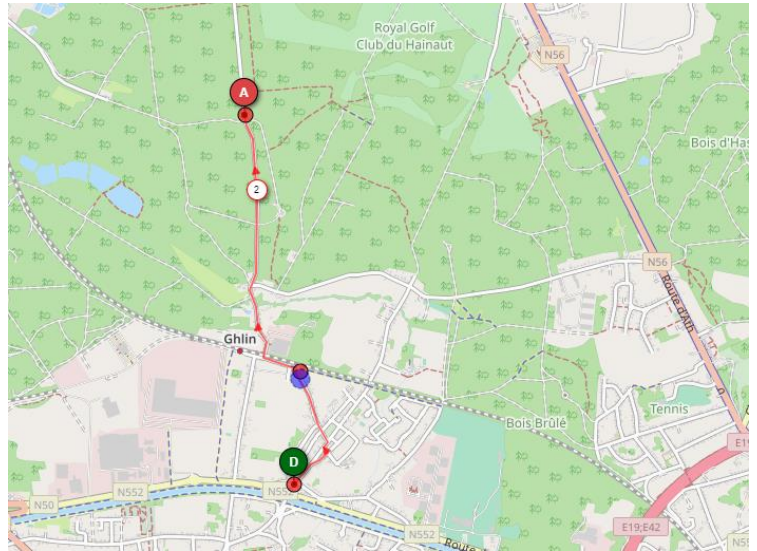
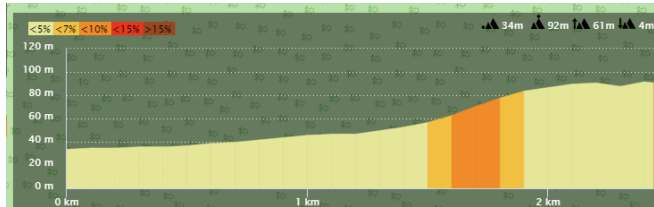
L'accès et le tracé permettent de découvrir de nombreux portiques de l'abbaye de Villers-la-Ville. Le tracé de la côte passe sous un de ceux-ci. Installée dans une zone boisée, notre ascension dépasse aux 400 m la chapelle Notre Dame des Affligés. L'abbaye fondée en 1146 par les moines de Cîteaux, offre des jardins étagés du XVIII e siècle malheureusement transpercés par l'actuelle voie ferroviaire. (Cotacol)

Optez pour la bande droite si vous êtes allergique aux pavés.



Pied : 35 m
 Sommet : 92 m
 Dénivelé : 57 m
 Longueur : 2.3 Km
 % max : 7 %

Côte entièrement pavée. Les pavés sont gros et très mauvais ce qui rend l'ascension pas agréable.



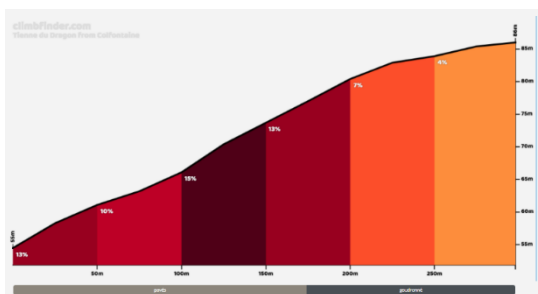
Lorsqu'on arrive dans la forêt à votre droite se trouve la chapelle de Mouligneau. Cet édifice fut construit au XVI siècle au bord d'un ruisseau où se dressait jadis un moulin à eau. (Mouligneau = Moulin à Eau).



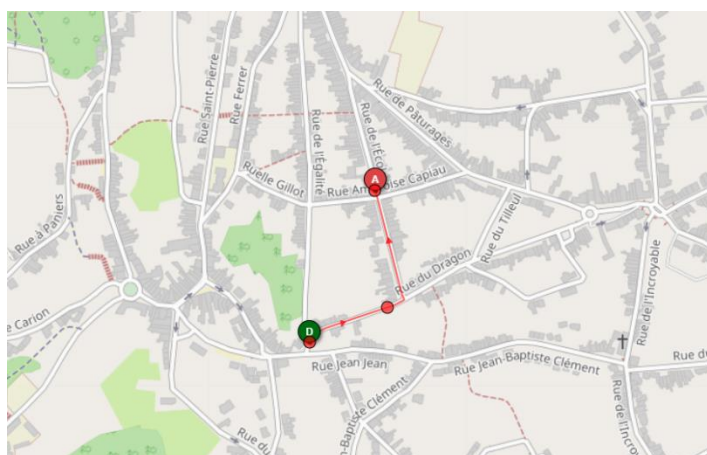
Le saviez-vous ?

De la campagne de Normandie à la chute du IIIe Reich en mai 1945, les troupes alliées anglo-américaines capturent environ 7.745.000 soldats allemands. Des lieux de détention sont donc aménagés par les troupes britanniques et américaines partout en Europe de l'Ouest. En Belgique, les Britanniques installent majoritairement leurs centres d'internement en Flandre, à l'exception du camp d'Enghien. Les troupes américaines gèrent quant à elles une foule de camps de taille modeste (à Virton, Poulseur, Henri-chapelle, Frasnes-lez-Couvin par exemple), mais aussi deux camps principaux, l'un à Jambes, près de Namur, et l'autre sur le territoire de la commune Ghlin, près de Mons. Le camp de Jambes est nommé US Continental Central Prisoner of War Enclosure n°18. En septembre 1945, 10.000 prisonniers âgés de moins de 19 ans s'y trouvent. Le camp de Ghlin-Erbisoedul est nommé CCPWE 26. Sa construction débute en décembre 1944. Le camp de Ghlin-Erbisoedul entre officiellement en fonction le 8 avril 1945. Il s'étend sur plus de 100 hectares de bois situés entre les villages de Ghlin et d'Erbisoedul. Il est conçu pour interner 30.000 personnes.

<https://www.openrunner.com/r/14141807>



Le



Pied : 59 m
Sommet : 85 m
Dénivelé : 26 m
Longueur : 0.3 Km
% max : 15 %

Tienne du Dragon a une longueur de 0.25 km, dont le point le plus élevé est à 85 m. La partie en montée a une longueur de 0.25 km. Le pourcentage moyen du Tienne du Dragon est de 13.6%. Elle figure souvent au « Grand Prix Pino Cerami.



Dans le prolongement la rue de l'école, vous pouvez apercevoir un monument aux morts de 14- 18 assez imposant.


Le Dragon de Wasmès

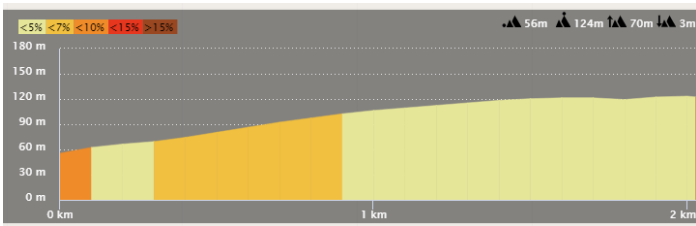
La légende raconte qu'aux alentours de l'an 1130, une colossale bête hantait les marais de Wasmès. Elle semait la crainte dans tout le Borinage alors que personne ne l'avait réellement vue. Elle s'attaquait au bétail et dévorait ses victimes.



Un jour, le dragon s'attaqua à une petite fille âgée de 4 ou 5 ans, la Pucelette. Il la retenait prisonnière dans sa tanière. C'est alors que Gilles de Chin, chambellan héréditaire du Hainaut, apprend l'existence de cette bête et décide d'aller sauver la fillette. Avant de partir en expédition, il invoque Notre-Dame et lui demande de le guider. Il s'en va chevauchant un cheval et armé d'une lance.

Quand Gilles arriva dans les marais où se terrait la bête, celle-ci sentit sa présence et sortit de sa grotte en crachant du feu. Nul doute, c'était un dragon. Il s'ensuit un combat dont Gilles sortit vainqueur après plusieurs coups de lance. (Wikipédia)

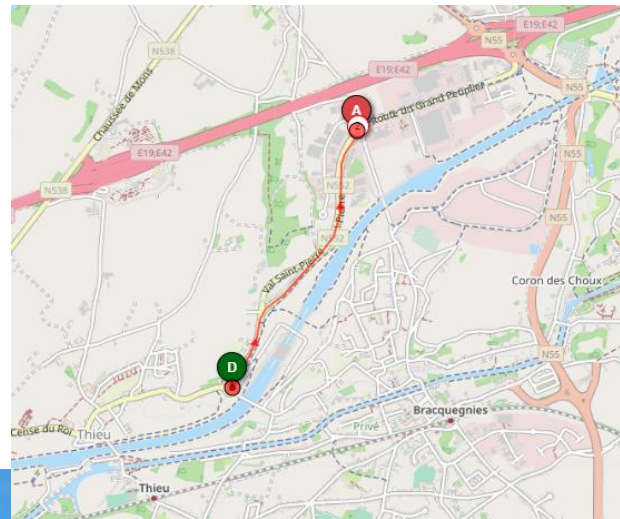




<https://www.openrunner.com/r/14142195>

Petite montée sans aucune difficulté.

Pied : 50 m
Sommet 123 m
Dénivelé : 73 m
Longueur : 2.1 km
% max : 8%

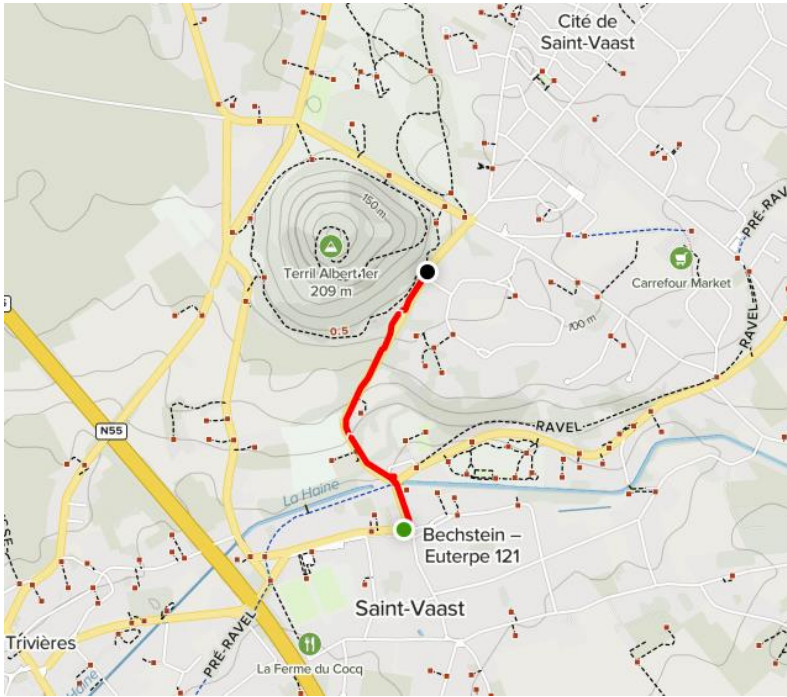


L'ascenseur de Strépy-Thieu est un ascenseur à bateaux double situé en Belgique, sur le canal du Centre en Région wallonne dans la province de Hainaut.

Commencé en 1982 et inauguré en 2002, il permet, grâce à ses deux bacs indépendants, le franchissement d'une dénivellation de 73,15 mètres entre le bassin de l'Escaut et un bief de partage (d'une altitude de 121,10 mètres) vers le bassin de la Meuse comprenant également une section du Canal Bruxelles-Charleroi, limitée par le plan incliné de Ronquières (au nord) et l'écluse de Viesville (au sud). La jonction entre le canal du Centre et le canal Bruxelles-Charleroi a lieu à Seneffe. L'ascenseur remplace désormais six ouvrages, les quatre ascenseurs à bateaux du Canal du Centre et deux écluses, ce en permettant une faible perte d'eau au niveau du bief de partage. Il constitue la fin d'un programme de mise au gabarit de 1 350 tonnes des voies navigables belges et permet le passage de bateaux de ce gabarit entre le bassin de la Meuse et celui de l'Escaut.

Il a été jusqu'au 18 septembre 2016 le plus grand ascenseur à bateaux du monde, date à laquelle l'ascenseur à bateaux du barrage des Trois Gorges est inauguré. Grâce à son bac unique, l'ascenseur chinois permet désormais à des navires de 3 000 tonnes de franchir la dénivellation de 113 mètres en 40 minutes, plutôt qu'en trois heures via l'escalier d'eau existant. (Wikipédia)





Altitude du pied : 57 m
Sommet : 209 m
Dénivelé : 152 m
Longueur : 1,65 Km
% Maximal : 18%
Les 650 derniers mètres
ne sont pas asphaltés



Ascension à faire par temps sec. Le terril est une colline artificielle construite par accumulation de résidu minier. Sa forme conique vous expose à des % très sévères et par mauvais temps l'eau y dévale ; gare aux



éboulements et glissades.

La Société Anonyme des Charbonnages de La Louvière et Sars-Longchamp exploitent les différents sites miniers. De 1912 à 1924, des nombreux sièges d'extraction furent arrêtés; la production s'est surtout concentrée au puits Albert 1er de Saint-Vaast. Phénomène typique dans la région du Centre, l'industrie houillère attira de nombreux immigrés, surtout italiens, à Saint-Vaast. La production cessa définitivement en 1960.

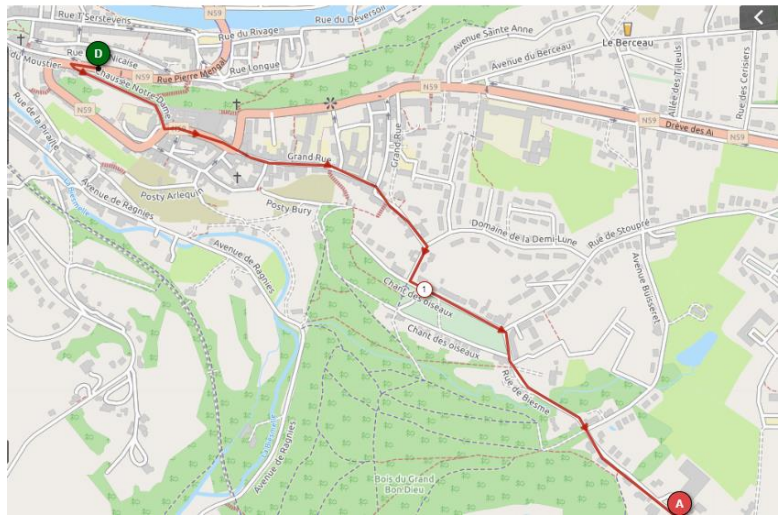
Les terrils, témoins de l'essor économique de la Wallonie fin du 19^{ème} et début du 20^{ème} siècle, nous rappellent que la Belgique fut une puissance de tout premier plan à l'époque. Si le charbonnage contribua à la richesse du pays et d'une minorité, n'oublions que son extraction fut l'occasion pour l'homme exploiter son semblable. Hommes, femmes, enfants y travaillèrent dans des conditions effroyables. Lisez « Germinal » d'Emile Zola.

En hommage à ces malheureux, ce terril a toute sa place dans nos Natachas.

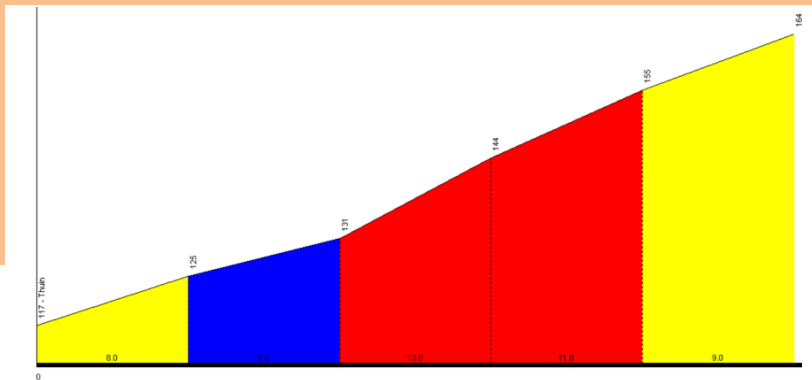




<https://www.openrunner.com/r/11212783>



Côte en pavés longue de 500 m pour 47 m de dénivelé , le Mur de Thuin a maintes fois été inclus dans le parcours de la Flèche wallonne , le grand prix Cérami et le Tour de Wallonie .



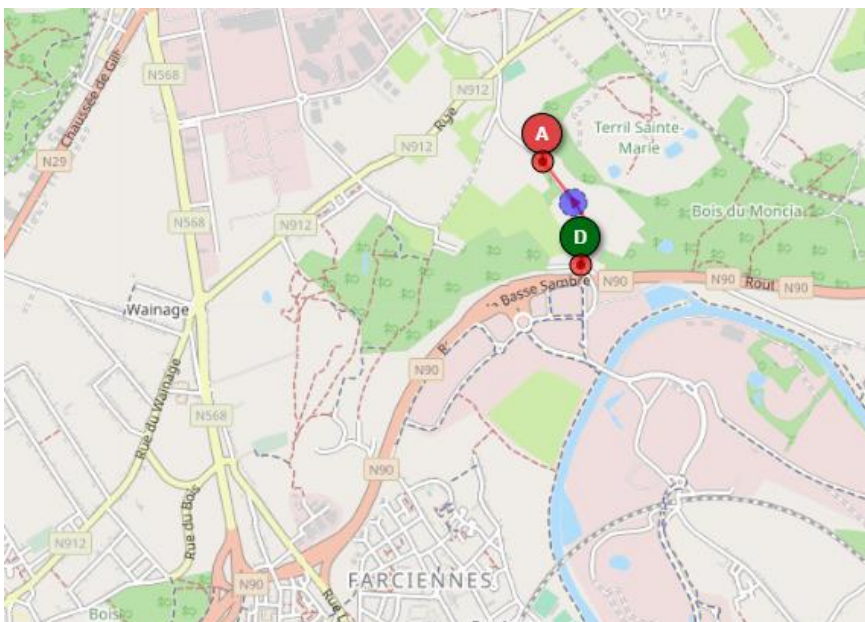
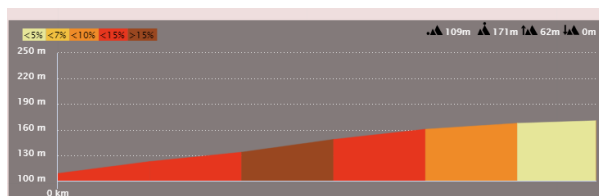
Pied : Bas de Thuin
 Altitude pied : 132 m
 Sommet : 182 m
 Dénivelé : 51 m
 Longueur : 1.7 km
 % Max : 14 %



Une des très rares villes belges à être juchée sur un éperon rocheux qui surplombe la Sambre et la Biesmelle , la ville médiévale de Thuin a un petit aspect du Sud . Le vignoble thudinien dans les jardins suspendus renforce cette impression

<https://www.openrunner.com/r/14024668>

Pied : 109 m
Sommet : 180 m
Dénivelé : 71 m
Longueur : 0.9 Km
% Max : 15 %



La déclivité de cet endroit est très impressionnante. Joutant un terril, le petit Try de Farciennes est la côte la plus sévère de l'est du Hainaut. Attention, le dernier hectomètre mériterait un « +3 » pour son revêtement constitué de pavés déracinés. Aussitôt après, le bitume et le plat vous reviennent. (Cotacol)

Ancienne Fosse Sainte-Marie et Petit Tri

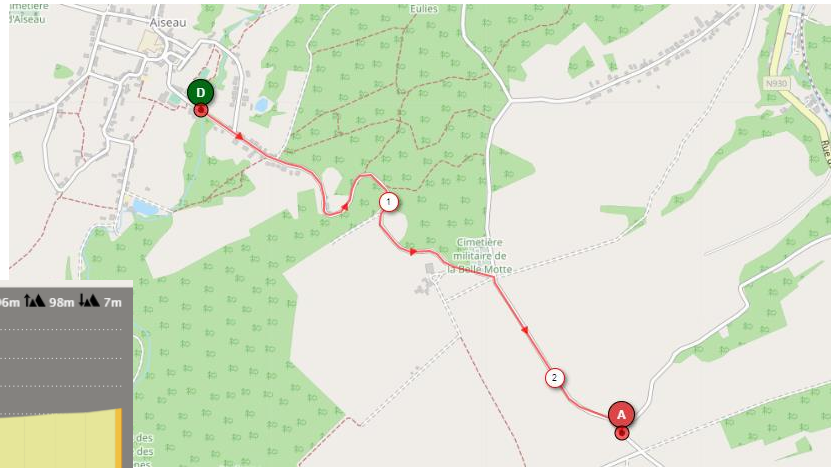
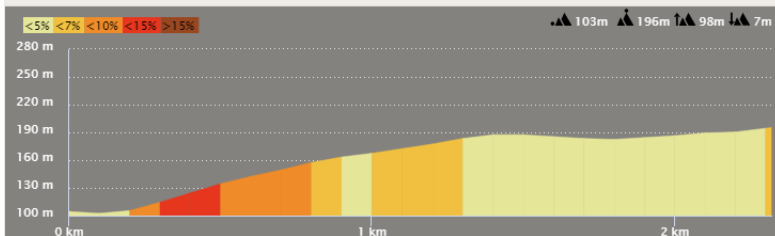
Cet ancien site charbonnier se trouve dans la vallée de la Sambre, au sud du village de Lambusart. Entièrement clôturé, il présente un relief chahuté et est colonisé par une végétation très variée: boisements pionniers, friches, pelouses ouvertes, fourrés, mares, pentes mobiles, roselières, etc. Le site accueille une faune d'intérêt, en particulier un riche peuplement herpétologique avec 8 espèces d'amphibiens dont le crapaud calamite (*Bufo calamita*).

Le GR 412 Sentier des Terrils épouse le même tracé.



<https://www.openrunner.com/r/14146693>

Pied : 103 m
Sommet : 195 m
Dénivelé : 92 m
Longueur 2.2Km
% Max : 11%



Un coin vert et campagnard au Pays noir de Charleroi.

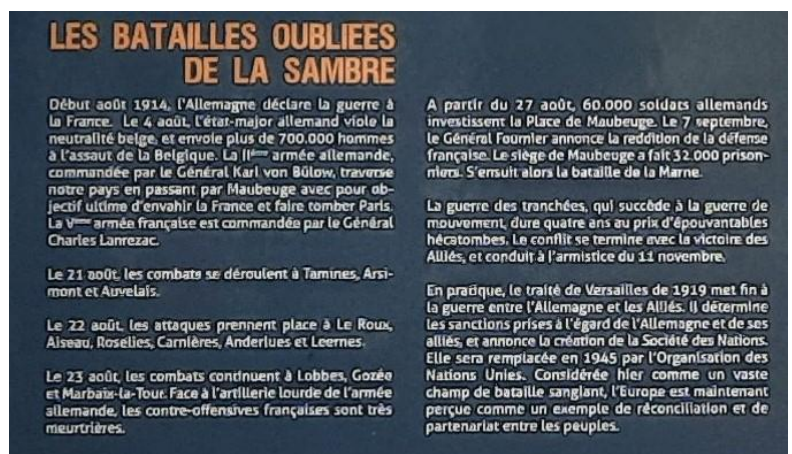
L'ascension grimpe bien jusqu'au Cimetière français. Là nous avons un faux plat de 800 m pour 8 m de dénivelé.



Le 21 août, les Allemands, descendant sur la Sambre, attaquèrent Roselies, au Nord-Ouest d'Aiseau. Les Français, chassés du village, se replièrent vers Presles sans perdre Aiseau. Durant la nuit du 21 au 22 août, les Français contre-attaquèrent vers Roselies et y subirent des pertes très lourdes, plusieurs centaines de soldats tombèrent. Des fantassins français tentèrent en vain de les aider en attaquant vers Menonry, mais ils furent bloqués par des barrages et une mitrailleuse postée en haut du terail du Champfroment, surblombant le quartier. Les pantalons rouges se replièrent à nouveau sur Aiseau, et quittèrent le village en direction de Presles. Au Nord-Est d'Aiseau, à la limite avec Tamines et Falisolle, d'autres très durs combats se produisirent. Là aussi des centaines de Français y restèrent. Les Allemands percèrent le dispositif français et remontèrent la vallée de la Sambre en direction de Le Roux par le quartier d'Oignies. À hauteur de la « Ferme de la Belle-Motte » se produisirent alors des combats d'une rare violence à l'orée des bois et dans les champs environnants. La ferme brûla, les Français durent se replier sur Le Roux et ensuite vers Devant-les-Bois.



Après la guerre, au lieu-dit de la Belle-Motte, un cimetière franco-allemand fut construit, dénommé logiquement le « Cimetière de la Belle-Motte ». Les soldats, enterrés un peu partout dans le village et dans la région, furent rassemblés sur les hauteurs du village. Quelques années plus

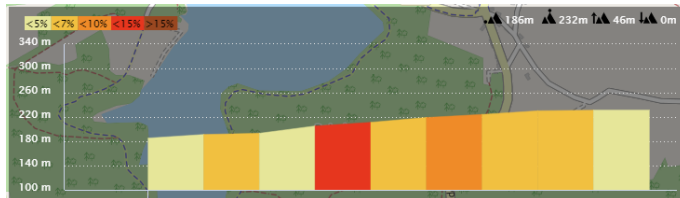


tard, les soldats allemands furent transportés au cimetière de Vladslo, non loin d'Ypres. 4 057 soldats français sont inhumés au cimetière de la Belle-Motte. 1 182 reposent dans des tombes et 2 875 dans deux ossuaires.

Pied : 186 m
Sommet : 232 m
Dénivelé : 46 m
Longueur : 700 m
% maximum : 11%

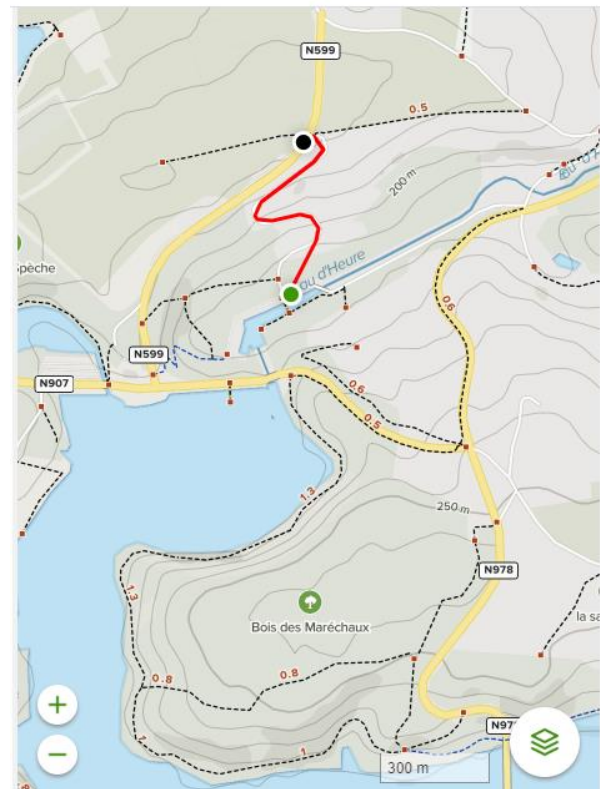
Le « Petit Poggio » est une ascension en lacets située au barrage de l'Eau d'Heure. Longue de 700m avec un pourcentage moyen de 6.4 % cette côte fait partie de la « CYCLO JEAN-LUC VANDENBROUCKE ».

Le nom est un clin d'œil de l'ancien recordman de l'heure au célèbre Poggio de la course cycliste Milan - San Remo.



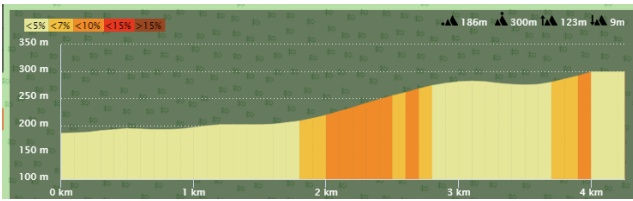
Les lacs forment un site naturel préservé avec 70 km de berges, 600 ha de plans d'eau, de forêts et de prairies.

<https://www.openrunner.com/r/11271287>



En 2016 Philippe Gilbert y décrocha son second titre de Champion de Belgique.

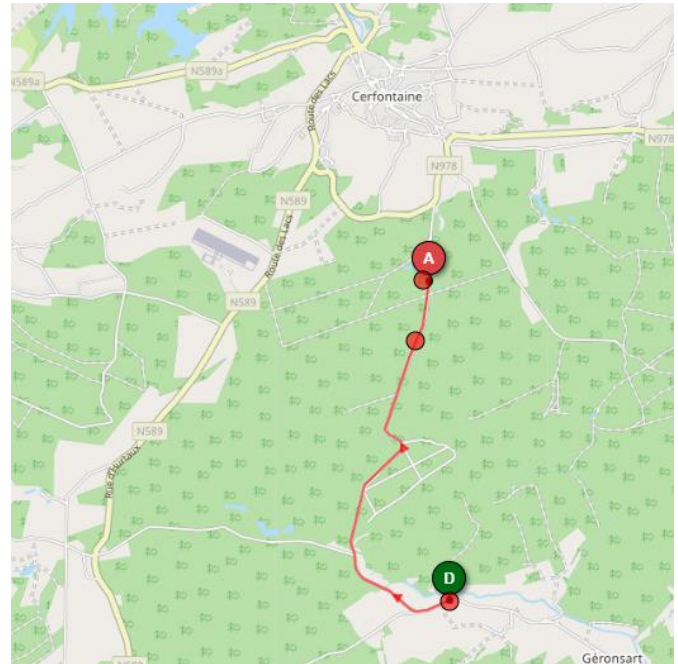




<https://www.openrunner.com/r/14147667>

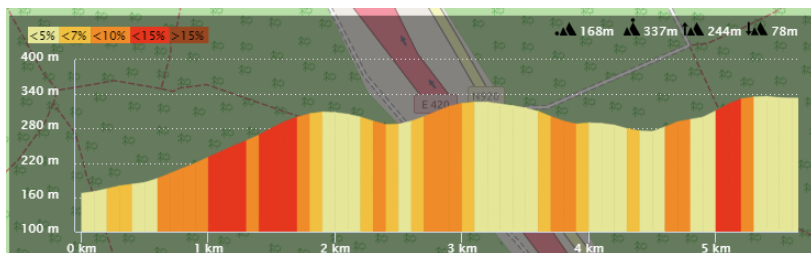
Côte tout à fait isolée dans une région reculée où la forêt règne en maître. Le parcours emprunte une route large qui dessert un grand nombre de chalets ou autres résidences secondaires. En prolongeant jusqu'à Cerfontaine, on traverse le vaste bois de Cerfontaine, magnifique massif de feuillus. (Cotacol)

Pied : 184 m
Sommet : 301 m
Dénivelé : 117 m
Longueur : 4.4 km
% max : 8%



cerfs. (Wikipédia)

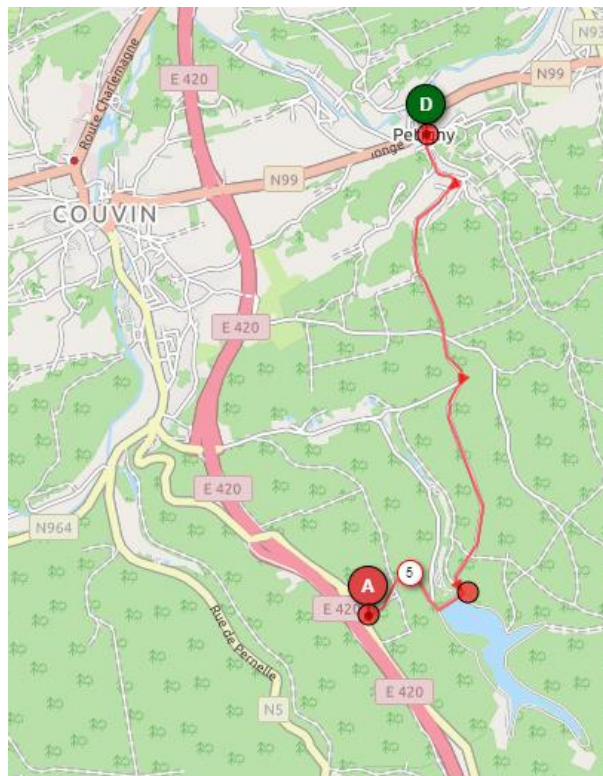
Pays de pierre et de marbre, pays des grands bois, pays d'hommes fiers et indépendants, fiers de leur patrimoine forestier et jaloux des ressources que celui-ci leur apportait anciennement. Pays de bûcherons et de carriers, de sabotiers et de dentellières, Cerfontaine a vu naître et ... mourir son chemin de fer (1853-1970) puis a vu construire les barrages de l'Eau d'Heure. Site habité depuis le néolithique (grattoirs de type tardenoisien final découverts, aux Raches), compte un cimetière belgo-romain (à l'Aurcot). Mais il faut arriver au Xème siècle pour trouver mention du nom du village dans les archives. Son étymologie paraît limpide : Cerfontaine - fontaine aux



<https://www.bigcycling.eu/fr/big/index/index/big/119/>

Cette côte est régulièrement reprise dans la flèche couvinoise, épreuve cycliste bien connue de la région. La portion la plus pentue propose 1.000m à plus de 9% de moyenne.

Le Barrage du Ry de Rome est un lieu idéal pour le repos en pleine forêt et est un prétexte à de belles promenades pédestres. Le lac est alimenté par trois rivières : le Ry de l'Hermitage, le Ry de Rome et le Ry des Serpents



Altitude pied : 167m
 Sommet : 336m
 Dénivelé : 169m
 Longueur : 5.6 km
 %maximum : 10.8 %

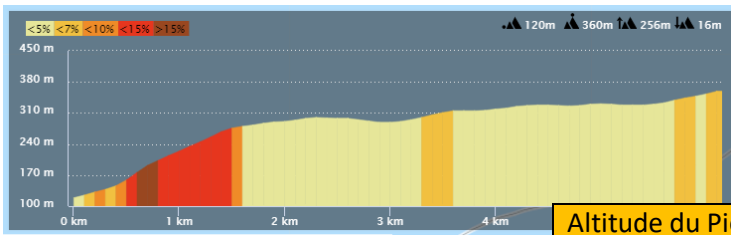


Ry, titre de cours d'eau en Belgique, synonyme de ruisseau, aussi écrit « ri »

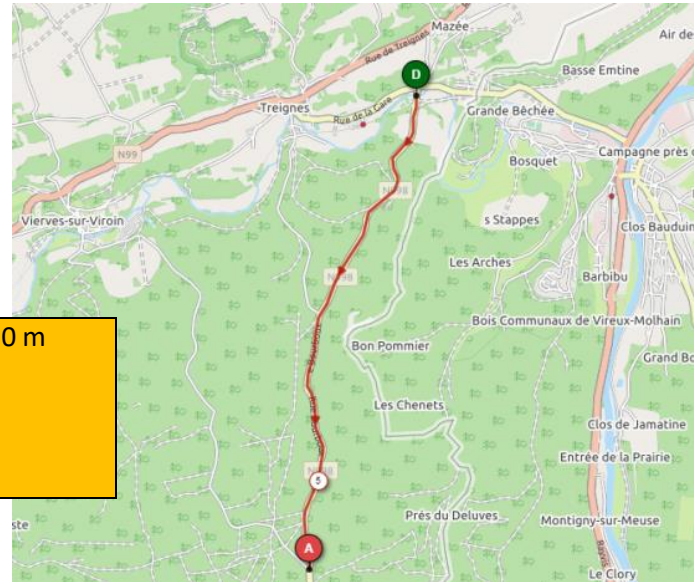
Suite à la construction du barrage, une population de truites Fario (*Salmo trutta* L.) s'est retrouvée isolée en amont sans qu'aucun mélange génétique ou presque ne soit possible avec des truites ayant fait l'objet de repeuplement en aval.



<https://www.openrunner.com/r/11208435>



Altitude du Pied : 120 m
 Sommet : 360m
 Dénivelé : 240 m
 Longueur : 6 Km
 % Maximum : 17 %



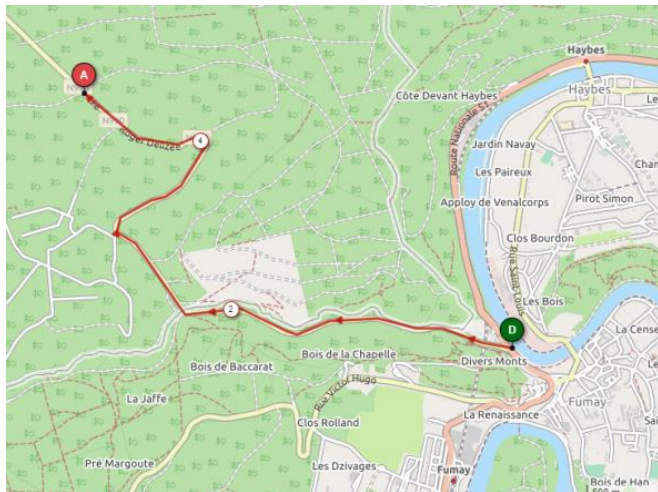
Côte très pentue sur ses 1500 premiers mètres puis la suite est très facile.

Le vieux moulin est devenu aujourd'hui un grand gîte.

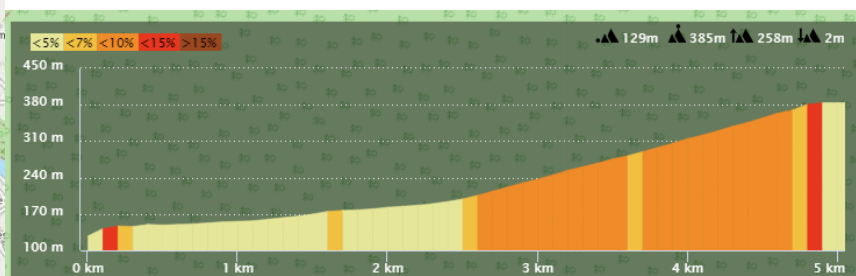
C'est au XIIIème siècle que nous entendons parler pour la première fois du moulin de Mazée. Il se situe au croisement du chemin de Mesnil et de la route de Vireux. Selon De Vuyst, "en 1454 encore, la cour de justice demanda l'arbitrage de son seigneur, l'abbé de Florennes, à propos de l'usage du moulin", montrant par-là qui en est le propriétaire. Cependant, le moulin actuel n'est pas le moulin primitif. Celui-ci date du XVIIIème siècle pour ce qui concerne les moellons de calcaire et de grès peints, tandis que les ouvertures ont été plusieurs fois modifiées depuis.

Il est bon de savoir qu'il y eut un autre moulin, plus petit, alimenté par un ruisseau et qui dépendait du château.





<https://www.openrunner.com/r/11208417>




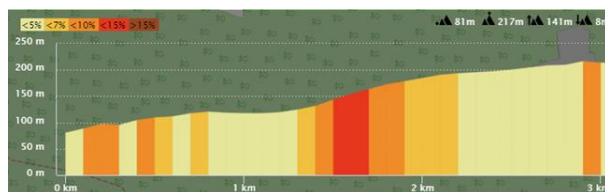
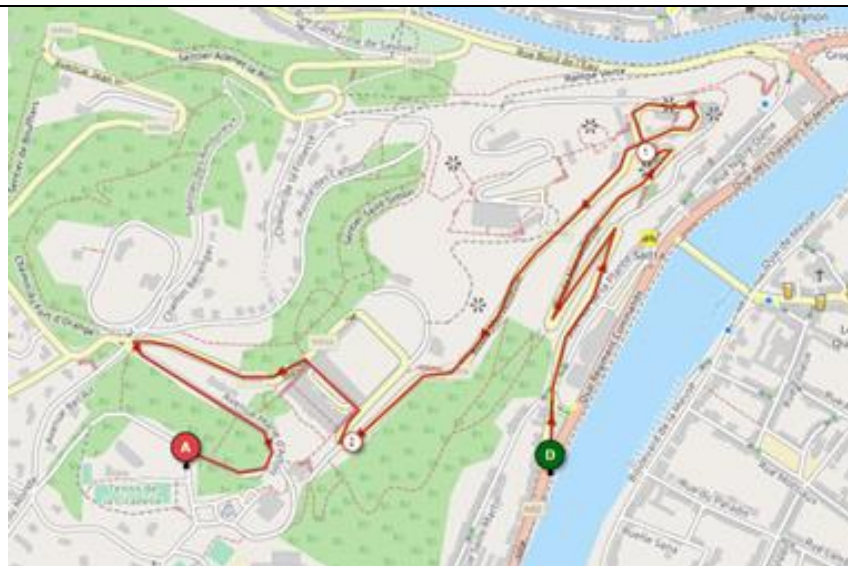
Oignies-en- Thiérache

L'industrie de l'ardoise périclita et il ne reste que des vestiges de cette époque, tel le site du « Trou du Diable » qui était une ancienne ardoisière sur la route de Fumay, et, ô hasard qui fait bien les choses, la Cathédrale de Lumière n'est pas très éloignée d'elle. En effet, sur cette même route se trouve un symbole de l'unité européenne, à savoir, une étoile réalisée en pavés de granit et, au milieu d'elle, il y a la « Cathédrale de Lumière », une œuvre en verre dont chaque branche représente un pays des 15 et la longueur est proportionnelle à sa date d'entrée dans l'Union Européenne.

L'ascension est à cheval sur les deux pays . C'est en France à Fumay sur Meuse que se trouve le pied de l'ascension. Les 2.5 premiers km ne montent pour ainsi dire pas et il faut attendre le poste frontière belge pour voir la route se cabrer. Un peu moins de 2.4 km plus loin vous atteignez après un petit coup de rein le sommet situé sur la commune belge d'Oignies-en- Thiérache.

Altitude du pied : 129 m
Sommet : 385 m
Dénivelé : 256 m
Longueur : 4,9 Km
% maximum : 11%





Long 3 km
 Pied : 81 m
 Sommet 215 m,
 Dénivelé : 134 m
 %maximum : 12%

<https://www.openrunner.com/r/11205662>



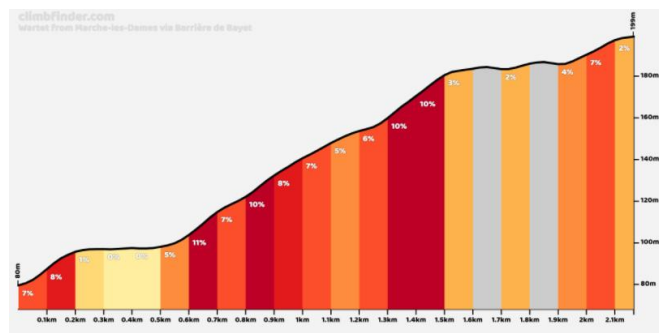
Côte très connue dans le Namurois : on va faire une citadelle. Le Grand Prix de Wallonie s’y termine. Le cadre est unique en Belgique. La Meuse est visible tout au long de la grimpée. Se faufilant entre deux tours de l’ancien château, celle-ci repasse au-dessus d’elle-même grâce à un pont et repart vers la ‘Terra Nova’, partie plus récente de la citadelle (XVIIème siècle). Plus loin, au centre du parc du Champeau, elle fait de nouvelles boucles pour contourner le théâtre de verdure sur trois de ses côtés et passe devant l’ancien musée de la forêt (aujourd’hui salle de mariage de la ville de Namur).



Si la citadelle a changé maintes fois de mains au fil des guerres, aujourd’hui c’est Jan Fabre sur sa tortue géante qui en a pris possession.



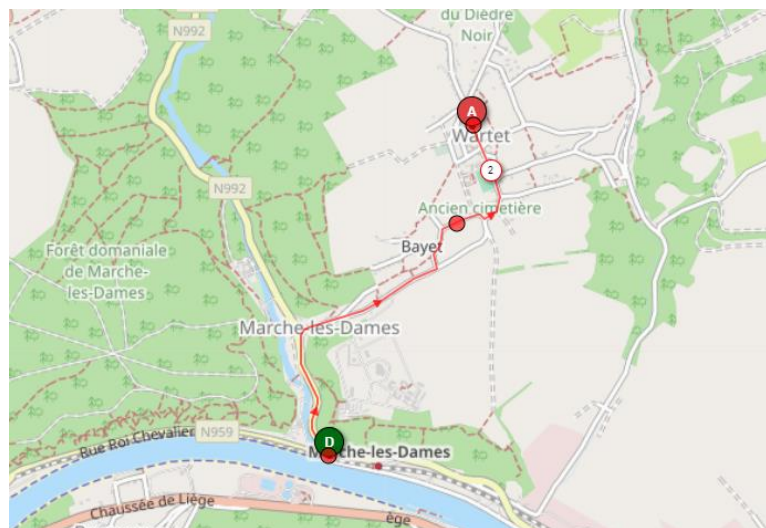
<https://www.openrunner.com/r/14026031>



Photos : Etienne Mayeur


Pied : 87 m
Sommet : 197 m
Dénivelé : 110 m
Longueur : 2 Km
%max : 10%

« Wartet » depuis Marche-les-Dames par Barrière de Bayet est une montée située dans la région « Vallées de la Meuse, Sambre et Orneau ». Cette montée est longue de 2 Km, pour de 110 m de dénivelé.



Depuis Marche-les-Dames, l'ascension a un % moyen de 5.6%. Le point le plus haut se trouve à 197 mètres d'altitude. Noms des rues: Rue Notre Dame du Vivier, Rue aux Vallées, Barrière de Bayet, Rue de Bayet et Grand-Rue

Mort d'un roi



Connue pour ses rochers, aiguilles et falaises verticales Marche-les Dames est un lieu fréquenté des alpinistes. C'est au cours de l'ascension de l'une de ces aiguilles que le roi Albert 1er de Belgique trouva la mort le 17 février 1934. Une croix à mi-pente indique l'endroit où fut trouvé son corps. Cet accident fut sujet à polémique : certains y virent le signe d'un complot, d'autres, celui d'un assassinat. Une commémoration pour honorer le roi chevalier du front de l'Yser de 1916 est perpétuée à la date anniversaire de cette tragédie.



Marche-les-Dames est aussi connue pour son camp militaire d'entraînement para-commandos.

L'abbaye de Marche-les-Dames (ou encore abbaye Notre-Dame du Vivier) se trouvait autrefois dans la section Marche-les-Dames, en Belgique, dans la Province de

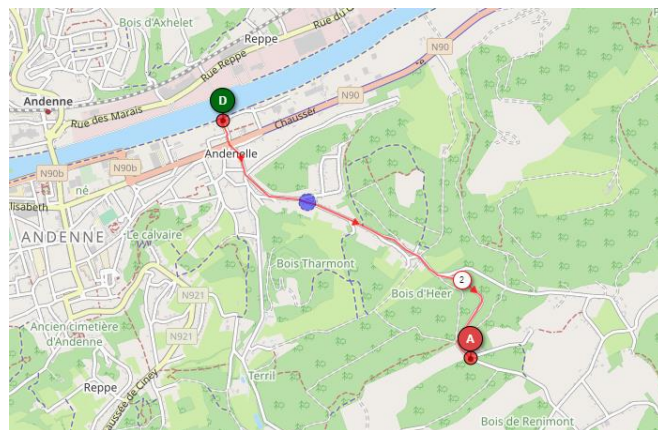
Namur. Fondée en 1103, la communauté de moniales se rallia à l'ordre cistercien un siècle plus tard. L'abbaye fut officiellement supprimée en 1796. Ses bâtiments furent ensuite utilisés par différentes œuvres ou associations de l'Église. De septembre 2014 à juin 2016, l'ancienne abbaye abritait des prêtres de la Fraternité des Saints Apôtres et de futurs prêtres en formation.



<https://www.openrunner.com/r/14026157>

Pied : 76 m
Sommet : 263 m
Dénivelé : 187 m
Longueur : 5 Km
% max : 11 %


La côte de Bohissau est une côte se situant dans la ville belge d'Andenne. Elle figure au parcours de la classique de la Flèche wallonne. Cette côte se situe à l'est du centre urbain d'Andenne.



Le départ se fait à Andenelle près de la Meuse en prenant la rue de Perwez en direction du hameau de Bohissau. Juste après cette côte suit la côte de Bousalle. Le Cotacol

donne un passage à 20% au début de l'ascension .

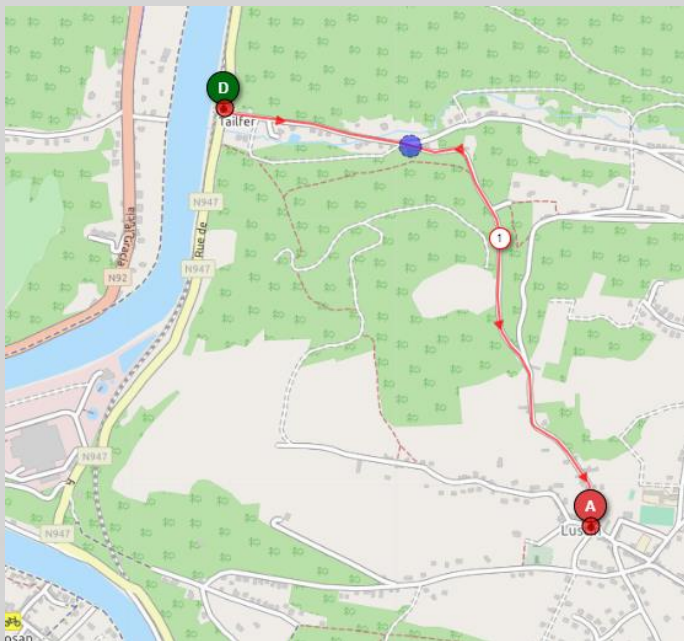
La Flèche Wallonne, premier volet des classiques cyclistes ardennaises, verra son parcours légèrement modifié pour sa 73e édition, qui aura lieu le mercredi 22 avril sur 195,5 km entre Charleroi et Huy, a-t-on appris mardi à Huy lors de la présentation des classiques ardennaises. La côte de Bousalle (montée de 1,7 km à 4,9%), 8e des 11 côtes au programme, a en effet été ajoutée au parcours, après 173,5 km de course. Elle est située entre la côte de Bohisseau (km 170,5) et la côte d'Ahin (184,5 km).



Andenne est aujourd'hui réputée pour son [Carnaval des Ours](#), qui se déroule chaque année à la laetare (mî-carême). Mais également pour ses [Fêtes de Wallonie](#), durant lesquelles la dégustation du [peket](#) est une grande tradition. Sa Biennale de la Céramique ainsi que son festival annuel de [rock](#) ([Bear Rock Festival](#)), créé en 1995, sont également réputés.



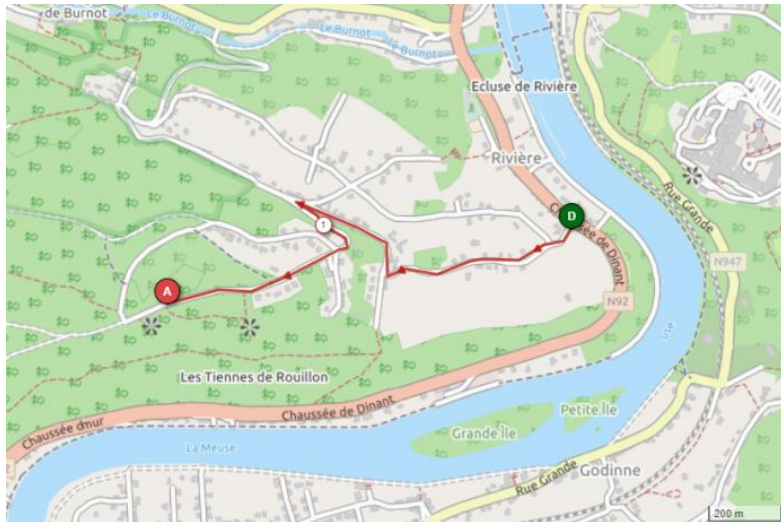
Notre Président en plein effort en 1981

<https://www.bigcycling.eu/fr/big/index/index/big/120/>

Cette côte, trop peu connue et excellentement revêtue, fait partie du gratin des côtes dures de Belgique (TOP 5). La déclivité capricieuse présente soudain de forts pourcentages, les retire puis les ressert de plus belle avec un malin plaisir et de façon souvent imprévisible. Le nom d'adoption "Triple Mur Monty" n'est pas usurpé. En effet, dès l'abord de la rue des Montys, un premier mur en ligne droite mène à une maisonnette et à une chicane composée d'un replat bien nécessaire et de l'abord du deuxième mur. Celui-ci est le plus long avec un léger virage à droite en son tiers qui offre aux yeux du cyclo déjà fatigué une vision légèrement décourageante d'un toboggan bitumé. Une chicane inverse à la première sert de seconde aire de repos avant d'aborder le troisième et dernier mur, exponentiel, et dont le final à plus de 20% est bien caché par un double virage ombragé. (BIG)



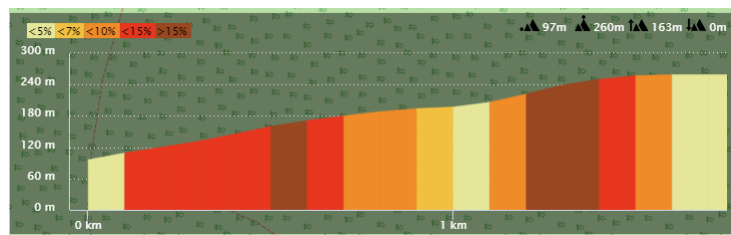
Altitude pied : 88m
 Sommet : 257m
 Dénivelé : 169m
 Longueur : 1.9 km
 %maximum : 21 %



Altitude : 89 m
 Sommet : 260 m
 Dénivelé : 171 m
 Longueur : 1.6 km
 % maximum : 16%

Ascension parmi les plus exigeantes et les plus connues de l'Entre- Sambre-et-Meuse .

<https://www.openrunner.com/r/11205695>



Le point de vue des sept Meuses

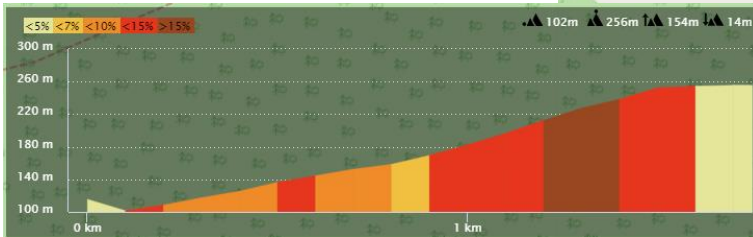
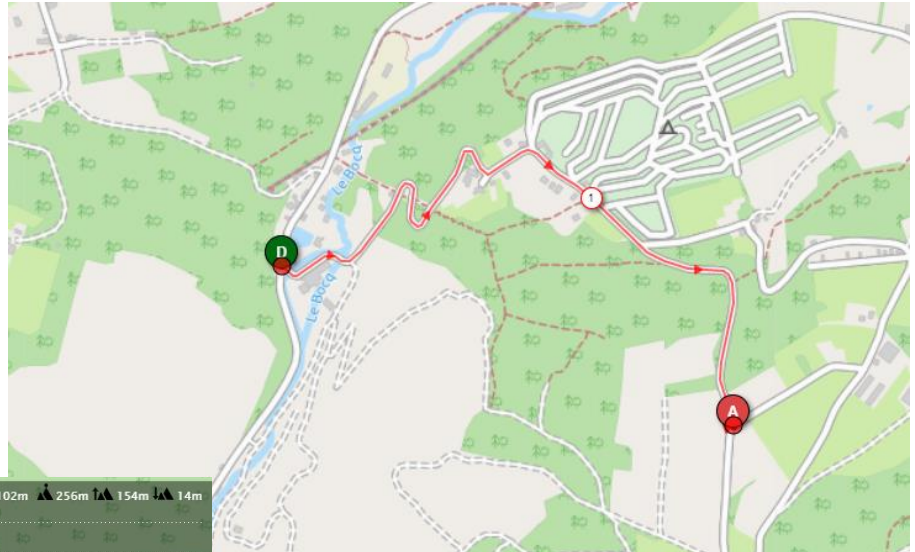
En hiver, lorsque la végétation est moins dense et que le soleil fait briller les plans d'eau, il est possible d'apercevoir la Meuse en sept endroits....d'où le nom de ce point de vue.



14/08/2020

Altitude pied :110m
 Sommet : 261m
 Dénivelé : 151m
 Longueur : 1.7 km
 %maximum : 15.8 %

Cette côte offre aux amateurs de montagne deux lacets des meilleurs cols . La traversée d'un petit bois en fin d'ascension coïncide avec un pourcentage parmi les plus redoutés de la province de Namur.



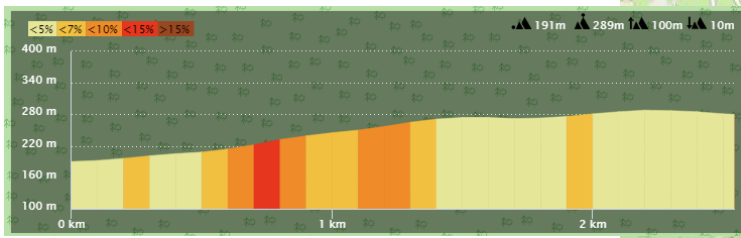
<https://www.bigcycling.eu/fr/big/index/index/big/121/>



« Gayolle » signifie en Wallon « cage »

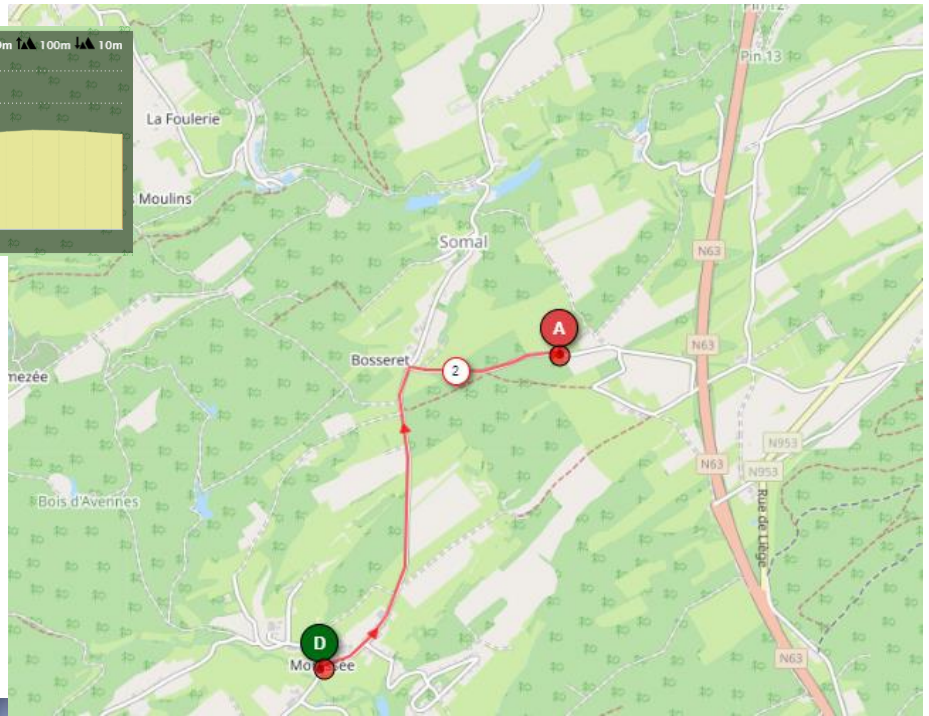
Après l'effort, tous en chœur :
 « Elle me l'avait toudi promi ,
 È'n belle petite gayole ,
 È'n belle petite gayole
 Elle me l'avait toudi promi,
 È'n belle petite gayole,
 Pour mettre em' canari. »





Pied : 191 m
 Sommet : 289 m
 Dénivelé : 98 m
 Longueur : 2.3 Km
 % max : 8%

Le Big propose deux versants
 NE 4 km- 71 pt
 SW 2.3 km- 68 pt



Attention : Climbfinder et Strava propose une côte du même nom à partir de Somal en direction de Maffe.

Au début de cette côte à 1 km de Somal vous pouvez découvrir le château-ferme de Somal. Celui-ci aurait été érigé au XVI siècle et est bâti en moellons de grès et calcaire.

Un peu plus loin se situe la chapelle de « Saint Roch » . La chapelle avoisine une longue fermette blanche à colombages. Le site est remarquable.

Chaque année, le troisième dimanche de septembre, se

déroule la fête de la Route du Fromage Maffe- Gros-Chêne. Elle offre au visiteur de nombreuses animations et la visite des deux fromageries en activité : la Fermière de Méan (à Maffe) et la Fromagerie du Gros-Chêne (à Méan).



Second nom

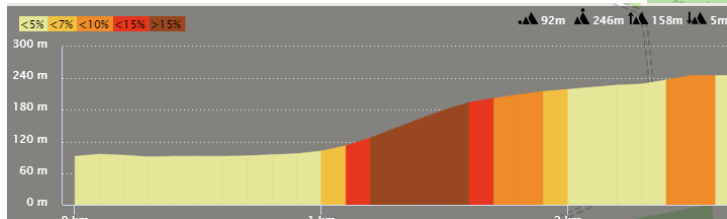
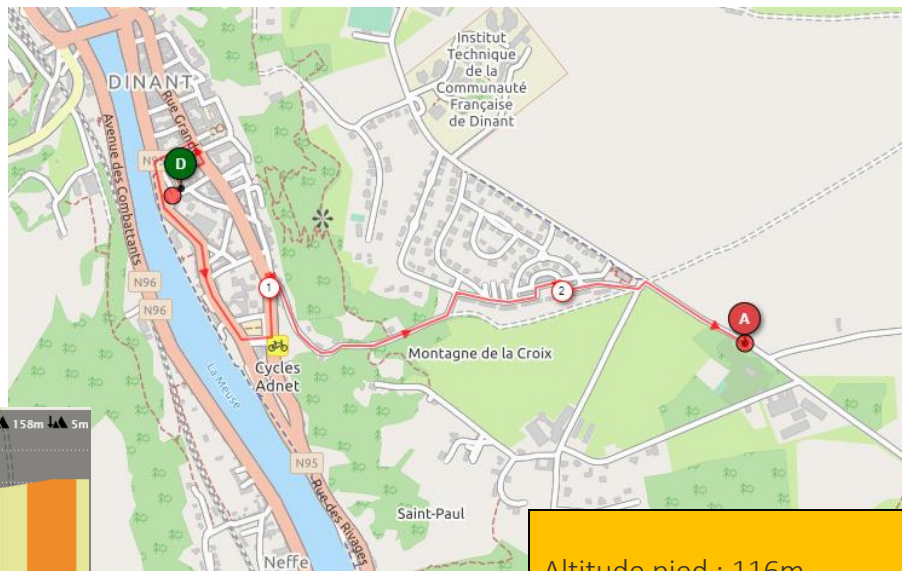
Rue Montagne de la Croix, Chemin des Pèlerins, Mur de Dinant

PARRAINS 25 ascensions en 1 journée

GOBERT Daniel

WEYTMANS Christiaan

PREILLON Amaury




Altitude pied : 116m
 Sommet : 247m
 Dénivelé : 131m
 Longueur : 1.5 km
 %maximum : 18.5 %

<https://www.bigcycling.eu/fr/big/index/index/big/122/>



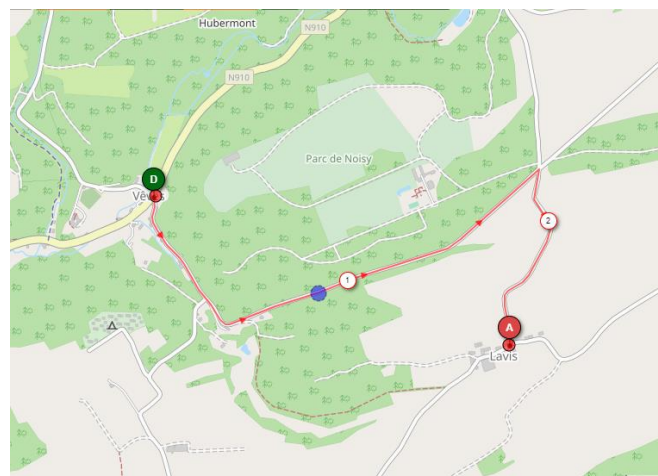
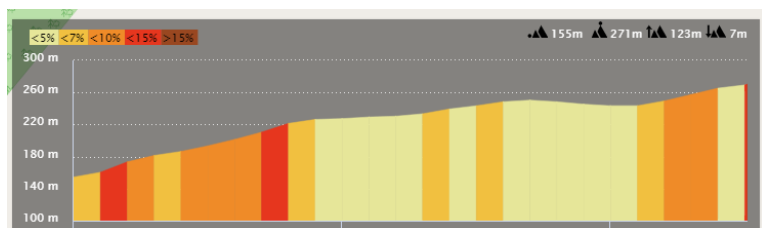
Les 600 premiers mètres présentent un pourcentage moyen de 16,3%, ce qui constitue un record en Belgique. C'est par cette route que les Dinantais entamaient le "chemin des Pèlerins" vers Foy-Notre-Dame", jalonné de huit petites chapelles montées sur un socle de pierre (que l'on appelle "potales").



A la sortie des maisons, après 300m, la vue à gauche du virage relevé supérieur à 20% ne manquera pas d'effrayer l'entrepreneur cyclo grimpeur. Fermez les yeux et allez-y !

Chemin des Pèlerins : Le pèlerinage (lundi de Pentecôte) de Dinant vers Foy-Notre-Dame date du XVIIe siècle. En 1609, on découvrit une statue de la vierge au cœur d'un gros chêne abattu à l'endroit de l'église actuelle.

<https://www.openrunner.com/r/14174317>



Pied : 155 m
Sommet : 270m
Dénivelé : 115 m
Distance : 2.5 km
% max : 12%

Belle ascension au départ de la Lesse. La première partie se fait en forêt et une fois le plateau atteint, la vue s'étendra sur des champs jusqu'au sommet.



A voir

Le château de Vêves, se dresse au bord d'un petit affluent de la Lesse.

Les origines de ce château-fort sont anciennes. En effet, Pépin de Herstal y avait déjà élevé une villa dans la seconde moitié du VII^e siècle afin d'être plus près de l'ermitage de Saint Hadelin à Celles. La villa fut ensuite transformée en une petite forteresse par ses différents successeurs au IX^e siècle. Cette forteresse fut rasée en 1200 et reconstruite en 1220 par la famille Beaufort qui en fit un château plus puissant.

Détruit par les Dinantais au XV^e siècle et rétabli aussitôt, le château eut encore à subir les ravages causés en 1793 par les révolutionnaires français.

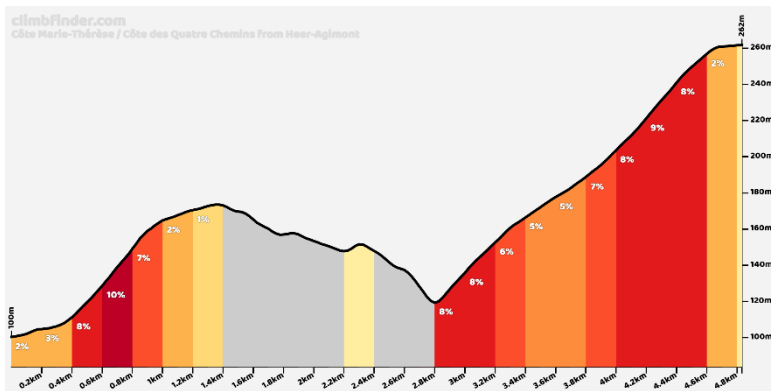
Au XVIII^e siècle, la famille de Liedekerke-Beaufort restaura le château, lui donnant son aspect actuel.

Avec les châteaux de Beersel, de Bouillon, de Corroy, de Horst, de Gand et de Lavaux, il constitue un des plus beaux châteaux médiévaux de Belgique.



Pied : 102 m
 Sommet 263 m
 Dénivelé : 161 m
 Longueur : 4.8 Km
 % max : 11%

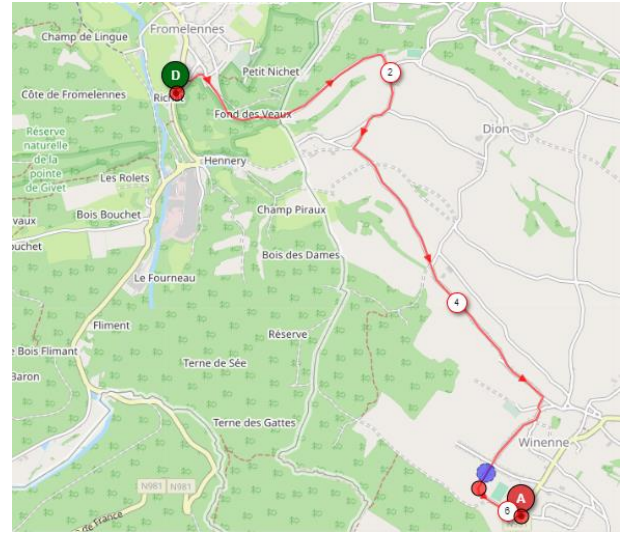
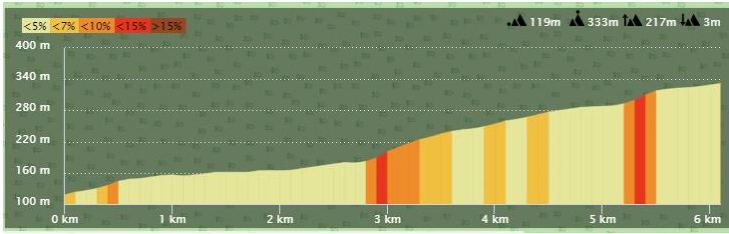
Belle ascension qui, à mon avis, consiste en 2 montées distinctes. Elle se trouve sur une route de liaison entre Heer et la route principale entre Dinant et Beauraing, mais elle n'est pas trop fréquentée. La route a été récemment reconstruite, de sorte que l'asphalte est aussi lisse que possible. La première partie, que j'appellerais côte de Heer, est assez raide, surtout si vous prenez la rue du village de Heer au lieu de la N989. Après une descente rapide et sinueuse, vous arrivez à la côte Marie-Thérèse qui est assez constante. Bien abrité du soleil et du vent par les arbres, vous pourrez y déchaîner vos démons. (Thijs Ostyn)



Versant Sud : Sedan

versant Nord : château de Freÿr



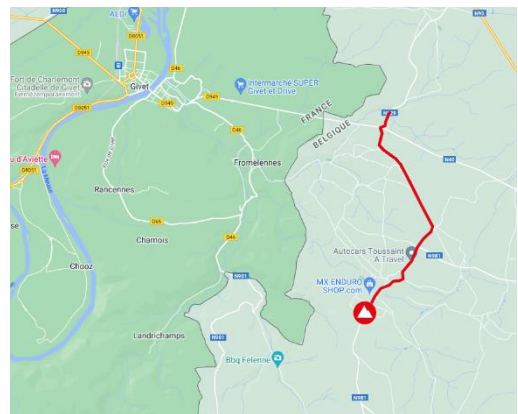


Le big propose 2 versants NW et N

Versant NW
 Pied : 120 m
 Sommet : 333m
 Dénivelé : 213 m
 Longueur : 6 km
 % maximum : 9 %

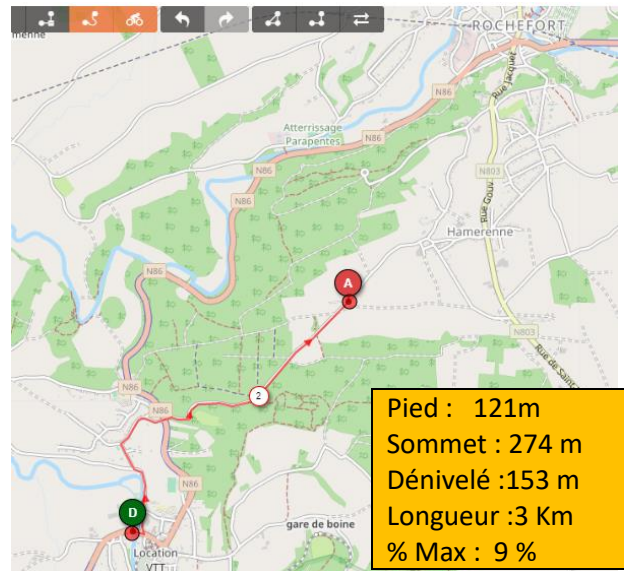
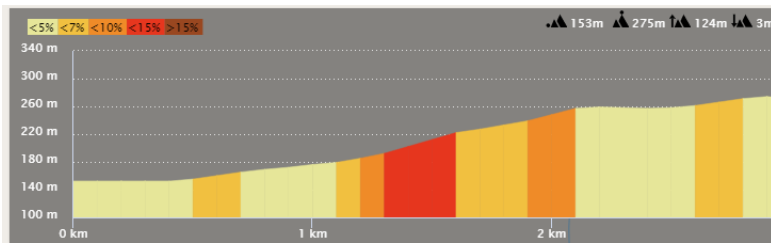
Le nom de Winenne trouve son origine dans le mot latin Odsonina signifiant ferme d'Odso(n).
 Particularité de ce versant : le départ se fait dans la localité française de Fromelennes.

A noter que sur les 11 membres ayant gravi ce Natachas , dix ont choisi le versant Nord .



Hamerenne est un village de la ville de Rochefort. Il se trouve juste au sud de la ville de Rochefort avec laquelle il forme un continu bâti. Rochefort -> Rochefort

<https://www.openrunner.com/r/14646946>



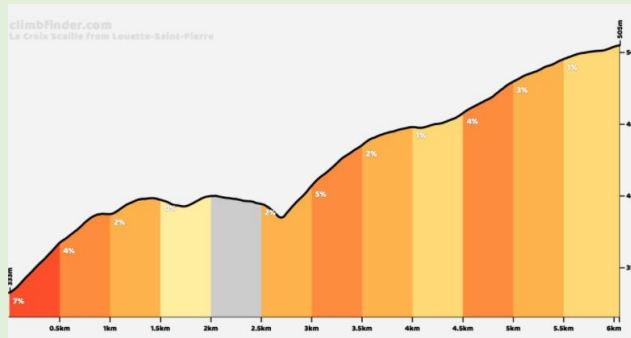
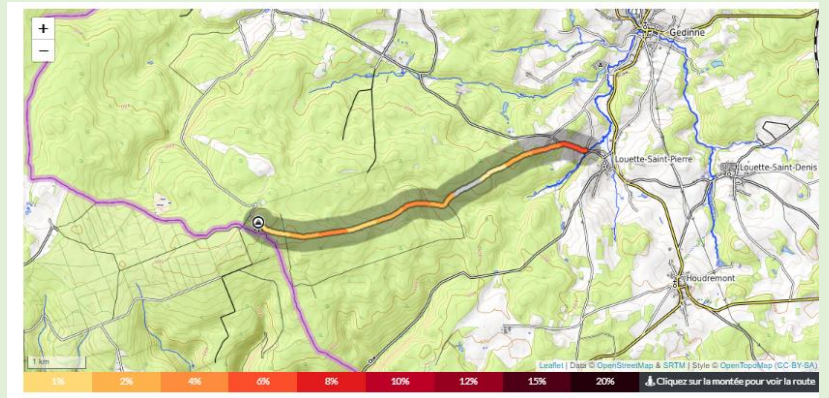
Au sommet se dresse une croix dédiée à Notre Dame de Chèvremont.



Deux versants sont proposés par le BiG . Le premier à partir de Han sur Lesse célèbre pour ses grottes , le second à partir de Rochefort célèbre pour son festival du rire.



Altitude pied : 333 m
 Sommet : 505 m
 Dénivelé : 172 m
 Longueur : 6 km
 % maximal : 13 %



Point culminant du versant méridional du massif ardennais, avec 504 mètres d'altitude, la Croix Scaille se trouve exactement à la frontière franco-belge, à la limite du département des Ardennes (commune des Hautes-Rivières), et de la province de Namur (commune de Gedinne).

Ce plateau forestier porte dans la partie belge le nom de « *bois de Saint-Jean* ». Un ruisseau éponyme traverse la frontière de la France et de la Belgique dans une direction sud-nord.




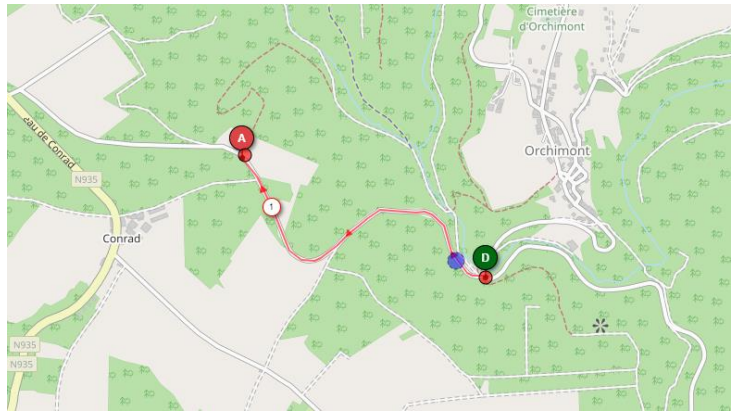
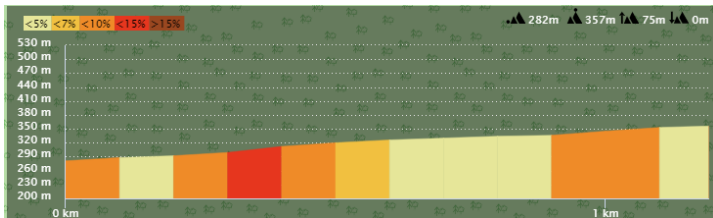
Un belvédère appelé tour du millénaire (édifiée au moment du changement de millénaire) y est érigée en 2001. Il possède 234 marches et offre un point de vue panoramique sur les Ardennes belges et françaises. Bâtie d'abord en bois, et attaquée par la vermine, cette tour est démontée en 2008 et reconstruite en métal en 2012.



<https://www.openrunner.com/r/14027627>

Altitude pied : 182 m
Sommet : 390 m
Dénivelé : 208 m
Longueur : 3.3 km
% max : 11%

Le BIG propose 3 versants



Le départ du versant SE se fait à Vresse-sur-Semois. Ce village se situait jadis sur la route du tabac. Celui-ci est cultivé dans la vallée de la Semois dès le 16e siècle, peut-être même avant. Les paysans cultivent juste les plants nécessaires à leur consommation personnelle. Au départ, les plants sont utilisés comme plantes

décoratives dans les jardins ou en façade. Ensuite, on leur découvre des vertus médicinales. Finalement, le tabac sera chiqué et fumé.

La Chapelle du Flâchis à Orchimont

Dans la région de la Basse-Semois, cette chapelle est le témoin le plus émouvant élevé à la mémoire des maquisards, ces « Combattants de l'Ombre » qui, durant la seconde guerre mondiale, avaient refusé la tyrannie et étaient épris de liberté. Ce petit édifice commémoratif se dresse entre le village d'Orchimont et le hameau de Conrad.

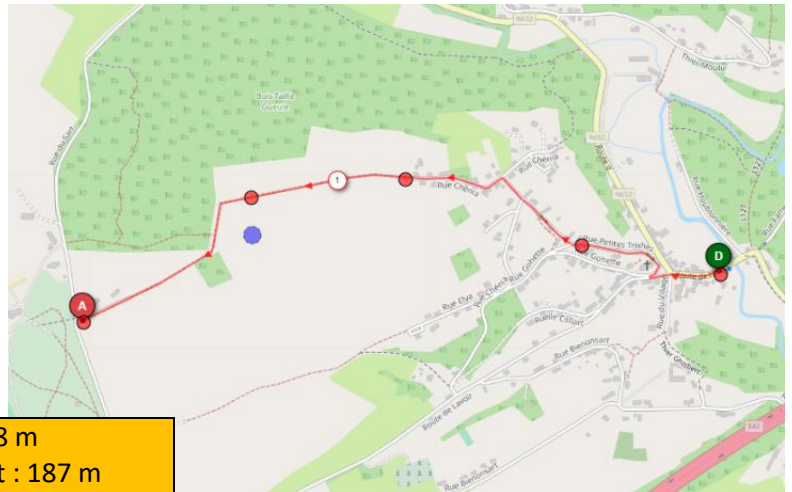
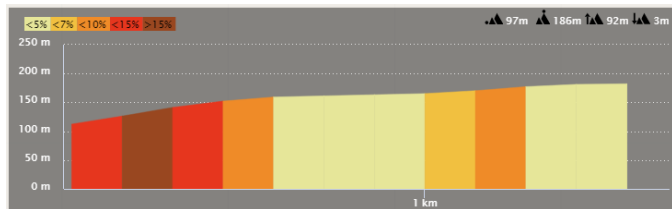
Le 2 septembre 1944, les volontaires de l'Armée Secrète

s'opposèrent aux Panzergrenadier allemands. Un jeune maquisard flamand, Jean Daelemans, qui venait de rejoindre le maquis ardennais, fut tué à cet endroit appelé curieusement « Chemin utile ».

En 1949, sa veuve qui était elle-même infirmière dans le maquis fit construire une chapelle là où elle avait perdu son jeune époux de 23 ans.



<https://www.openrunner.com/r/14178031>



Pied : 98 m
Sommet : 187 m
Dénivelé : 89 m
Longueur : 2.7 Km
% Max : 17 %

En contournant l'église par la rue « Petites Trixhes » le petit chemin affiche de bons % pour atteindre 17 %. Au carrefour avec la rue « Chénia » la plus grosse partie de l'ascension est derrière vous. La dernière partie se fera sur un chemin de campagne privé pour rejoindre la rue du Sart.



Au pied de la côte, bâtie sur un éperon rocheux, l'église Saint-Jean-Baptiste de style néo-gothique à trois nefs date de 1907. Les colonnes de l'église primitive remontent au 16^e siècle et son ancienne chaire de vérité est toute en pierre. Elle possède un bénitier de 1611. Les vitraux datent de 1925.

En haut se trouve le centre pénitentiaire école. Ce centre de détention pour 130 hommes condamnés a pour objectif de servir de transition entre le milieu carcéral et la mise en liberté.

62 Mur de Huy

Position du pied : 50.512295 N 5.250497 E

No comment



Sommet : 204m

Dénivelé : 130m

Longueur : 1.5 km

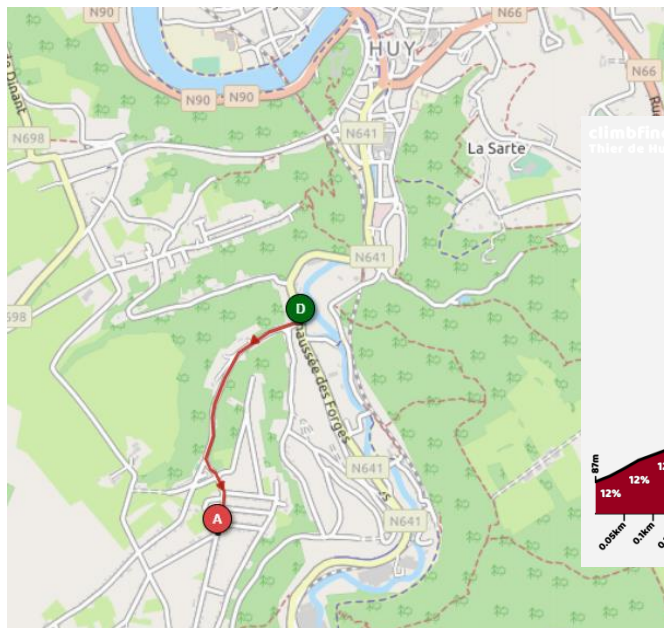
%Moyen : 8.7 %

%maximum : 25 %

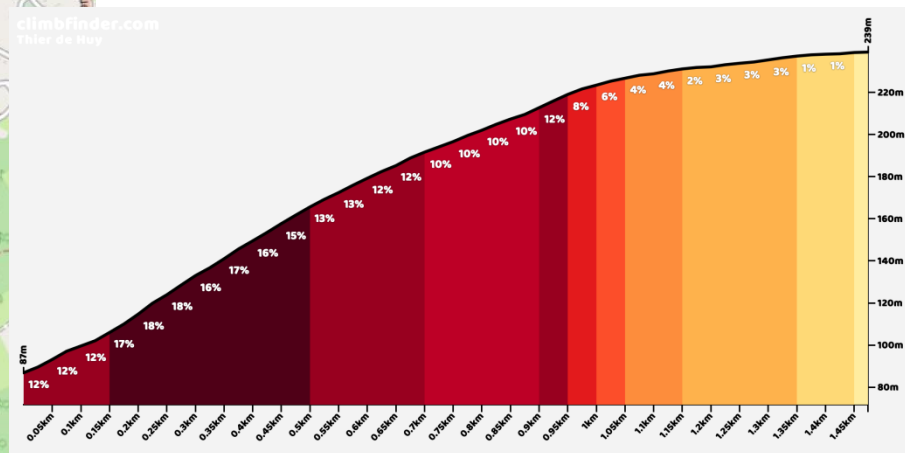
Julian ALAPHILIPPE Alejandro VALVERDE Moreno Argentin Claude Criquelion
Marcel Kint Eddy Merckx Ferdinand Kübler Constand Stan Ockers
Bernard Hilnault Laurent Jalabert Davidde Rebbelin GOBERT Daniel
MAZON DEL CAMPO Carlos WEYTMANS Christiaan MENARD Michel
sans oublier notre facteur le Hutois Marc Metens qui chaque jour grimpe la côte pour distribuer le courrier .

Chapeau bas messieurs

<https://www.bigcycling.eu/fr/big/index/index/big/125/>



<https://www.openrunner.com/r/11221934>



A Huy prendre la direction de Modave et tourner après un kilomètre au Thier de Huy. Cette côte est au moins aussi dure que le Mur de Huy mais son étroitesse ne permet pas l'organisation d'une grande course cycliste. Il faut vraiment s'accrocher.



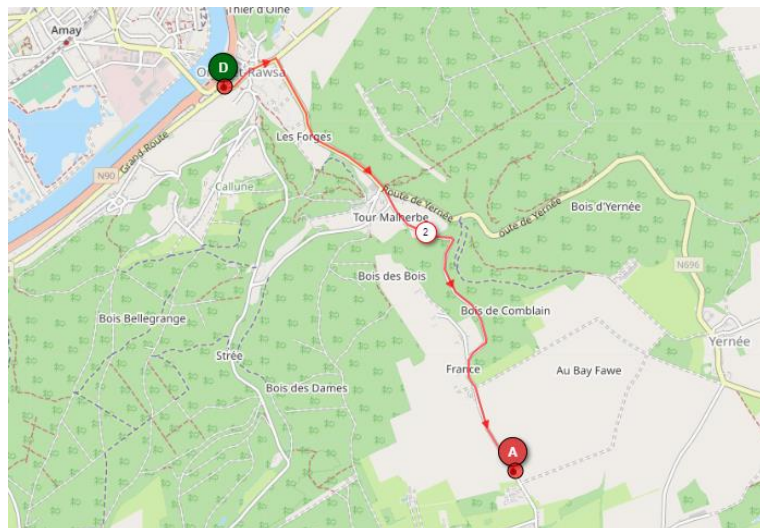
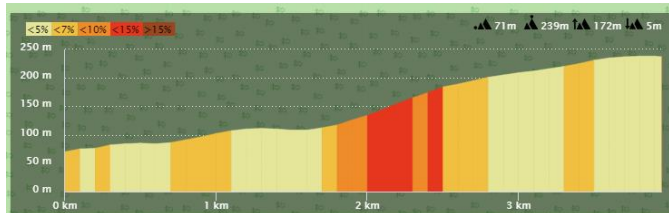
Altitude du Pied : 91 m
Sommet : 234 m
Dénivelé : 143 m
Longueur : 1,2 km
% maximum : 18.9 %



Poursuivez votre route tout droit jusqu'au château de Belle-Maison. Ce dernier ainsi que le domaine arboré sont repris sur la liste du patrimoine immobilier classé de Marchin depuis 1980. Les décors intérieurs de la chapelle sont classés comme monument et site depuis le 16 octobre 1980 sur la liste du patrimoine immobilier exceptionnel de la Wallonie.



Pied : 69 m
Sommet : 239 m
Dénivelé : 170 m
Longueur : 3.9 Km
% Max : 11 %



Bel échantillon de régularité, la France a séduit les organisateurs de la Flèche Wallonne. Elle vous séduira aussi par son cadre « sylvestro-pastoral ». Au sommet, rejoignez le village qui, comme son nom et sa commanderie l'attestent, a accueilli l'ordre des Templiers. La curiosité vous

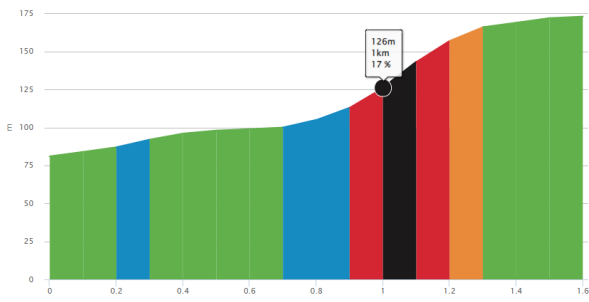
incitera à rejoindre la « Route Romantique » grâce à laquelle vous découvrirez le Condroz liégeois sous ses maints aspects. (Cotacol)



Le nom provient d'une ancienne commanderie

de l'Ordre du Temple. Villers-le-Temple possède un patrimoine architectural remarquable. Le château de la Commanderie est sans conteste le cœur historique du village. Il fut fondé par Gérard de Villers, chevalier de l'Ordre du Temple. Les titres de cette commanderie sont détenus par les Archives nationales de Paris (série S). L'église paroissiale dispose d'une dalle tumulaire d'un chevalier de l'Ordre du Temple. Des croix de granit de tombes des XIII^e et XVII^e siècles flanquent le mur méridional de l'église.

<https://www.openrunner.com/r/14182289>


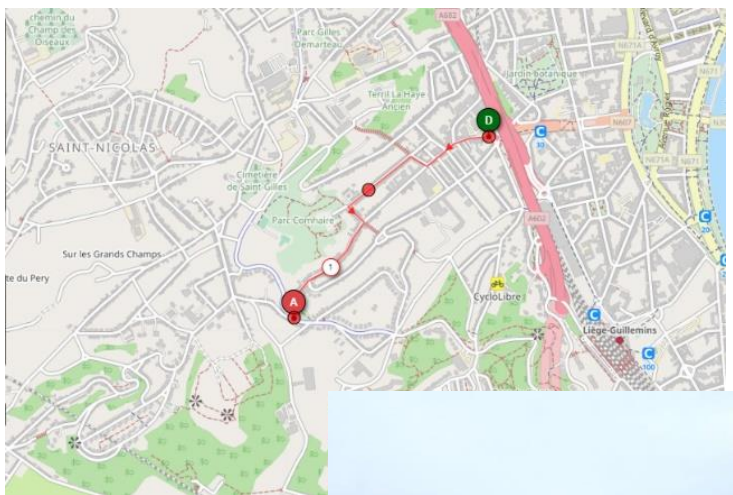


Versant NE
 Pied : 81 m
 Sommet : 173 m
 Dénivelé : 92 m
 Longueur : 1.6 Km
 % max : 17%

Le Big propose 3 versants
 SW2 1.3 km
 NE 1.6 km
 SW1 1.4 km

Côte difficile vu son passage à 17% sur des pavés.
 Les deux autres versants ne sont vraiment pas faciles.


Le versants SW 2 présente du 20%
 Le versant SW1 par la rue du bordelais du 13 %.



La rue Bordelais ne tiendrait pas son nom de cépages d'antan, comme on a tendance à le penser. Elle s'appelait auparavant la ruelle des Bordays, et « borday », de même

que la graphie wallonne « bordê » (bordel), seraient issus de « borde », mot désignant une cabane, une petite maison de campagne.

Jusqu'en 2019, cette côte a constitué l'un des derniers obstacles de la célèbre course cycliste Liège-Bastogne-Liège. Une pente de 12% à l'emplacement de cette photo (prise en 2014) !

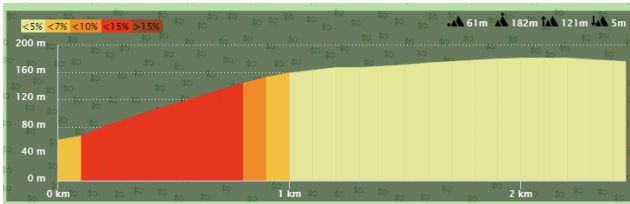


Le Vieux-Thier de Tilleur constituait jusqu'au XVIII siècle la seule grande voie de communication entre Liège et Huy . La « rue de la Justice » se nommait anciennement le « Chemin des Supplices » et conduisait les condamnés à la Montagne de Saint Gilles où s'élevait une potence



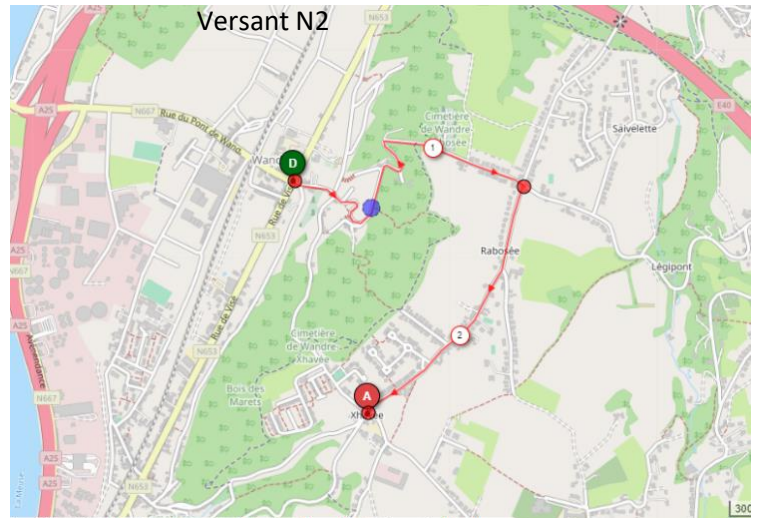
Collection Patrice CECCATO

<https://www.openrunner.com/r/14182748b>



Pied : 61 m
Sommet : 177 m
Dénivelé : 116 m
Longueur : 2.4 Km
% max : 13 %

Le Big propose 3 versants :
N : 1.2 km , max 19%
SW : 1 Km , max 19 %
N2 : 2.4 km , max 13 %



N2 : La rue Bois-la Dame présente trois virages très serrés. La région garde des traces de la présence des Carolingiens de Pépin de Herstal jusqu'à Charlemagne.

SW : Trois routes mènent, depuis la vallée, à la Xhavée. Celle décrite ici est la plus courte donc par conséquent ; la plus dure. Wandre comptait naguère bon nombre d'ouvriers cloutiers et platineurs alors que le commerce de pistolets et de platines de fusils était florissant.

N : La rue de Tesny (en wallon « tèsson » = blaireau) unit le pied de la côte du Bois-Madame au sommet de la Xhavée (à quelques mètres près), en découvrant largement la Basse-Meuse liégeoise. Au sommet s'amorce un premier vallon du Pays de Herve, dans lequel s'intègre par exemple Corinhez (Housse) .



Place des Fusillés

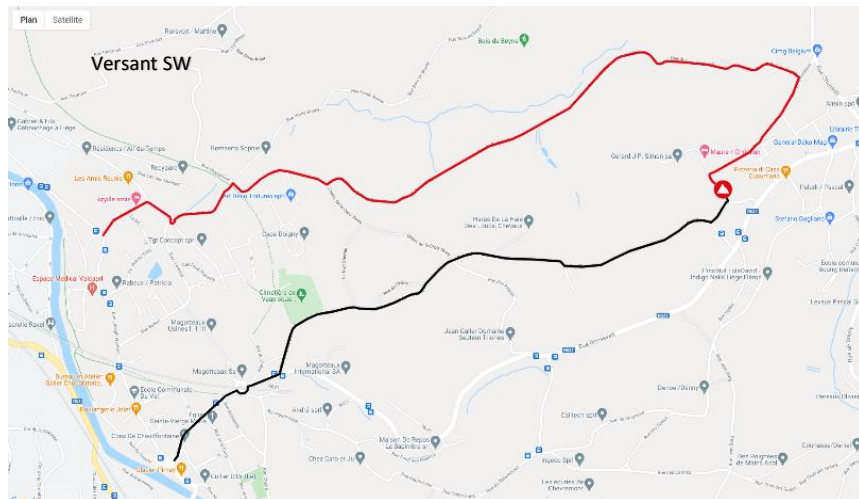
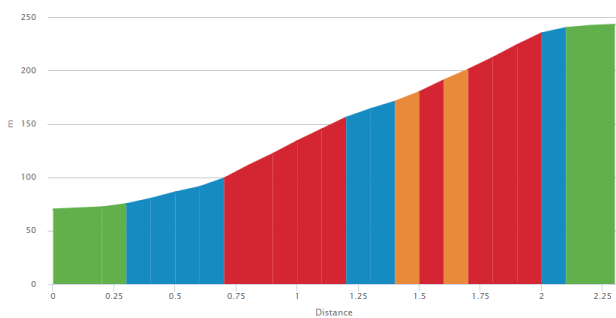


Plaque commémorative au pied de la tour



1940 – 1945 AUX 378 MORTS DE
L'ARMÉE DE LA LIBÉRATION
DONT 14 SONT TOMBÉS EN CET
ENDROIT

Pied : 70 m
 Sommet : 243 m
 Dénivelé : 173 m
 Longueur : 2.3 km
 % max : 12%



<https://www.bigcycling.eu/fr/big/index/index/big/23515>

Au pied de la côte vous pouvez voir quelques belles peintures de steet Art . Une fois sorti de la localité , tout au long de la première partie de l'ascension vous apercevez le monastère de Chèvremont

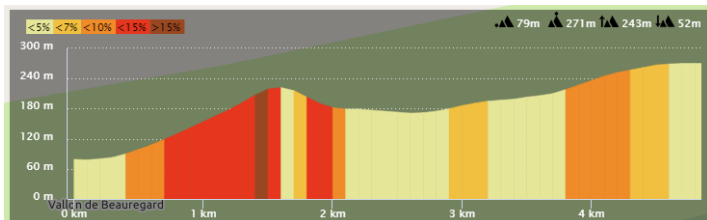
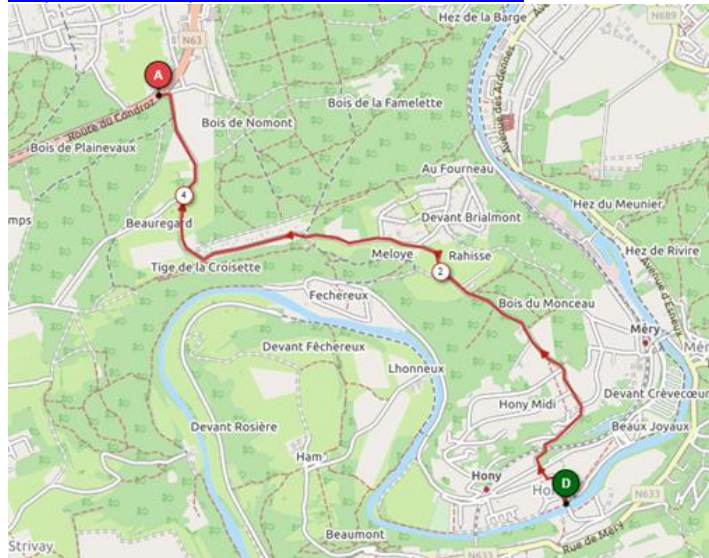


Chèvremont

La basilique de style néo-gothique a été construite à partir de 1877 à l'initiative d'un ordre local de Carmélites pour faire de Chèvremont un grand lieu de pèlerinage et de réflexion. À l'occasion de son 50e anniversaire, l'église a reçu le statut de basilique.

> En fait, ce n'est pas le premier bâtiment qui a été mis ici. Au Moyen Âge, au moins depuis le 8ème siècle, il y avait un château fort qui a été détruit par le souverain liégeois Notger. Quelques kilomètres plus loin sur le GR 573, vous pouvez voir comment la colline, sur laquelle se trouve la basilique actuelle, domine vraiment la région. La basilique est généralement ouverte pour une visite. A proximité se trouve également un restaurant avec des prix très raisonnables. [Tour de Chaudfontaine - Fort Chaudfontaine - Chèvremont - Bois de Beyne - Vaus-sous-Chèvremont - Embourg - Fort Embourg \(trekkings.be\)](#)

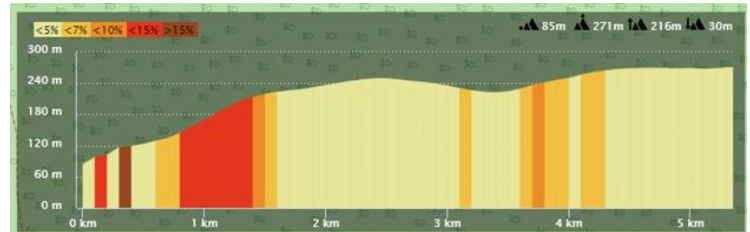
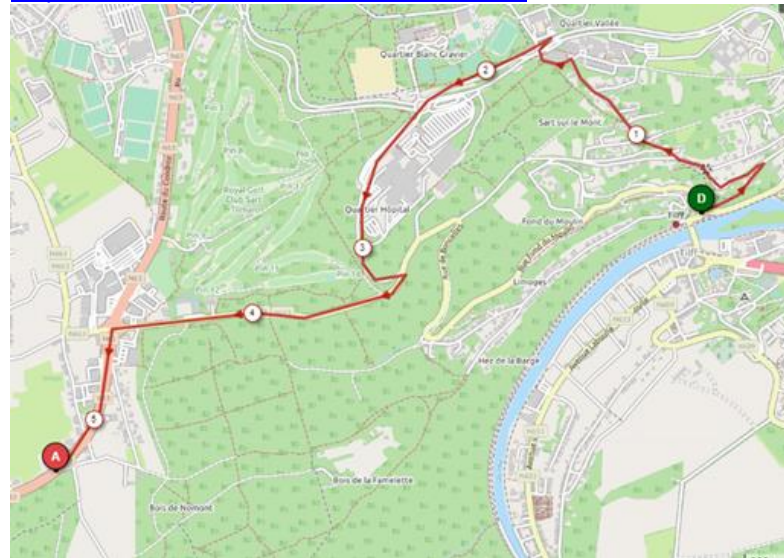
<https://www.openrunner.com/r/11212059>



Altitude du pied : 78m / Sommet : 271 m / Dénivelé : 193 m
Longueur : 4.7 km / % maximal : 14%

Côte qui figure régulièrement dans la course Liège-Bastogne-Liège. A un jet de pierre vous trouverez la Roche-aux-Faucons. Surplombant de 120 mètres la vallée de l'Ourthe l'endroit doit son nom au fait qu'il était lieu de nidification, notamment de faucons pèlerins, disparus de ce lieu depuis 1958. La falaise elle-même est difficilement visible de la vallée, étant désormais largement cachée par la végétation.

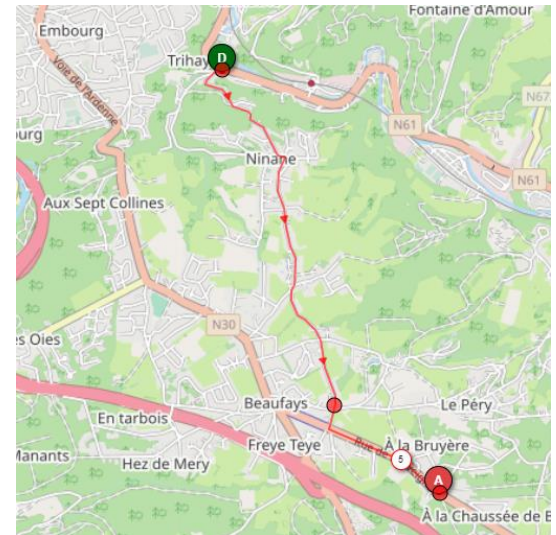
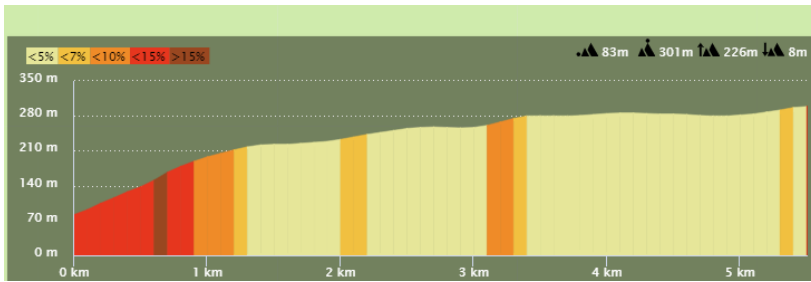
<https://www.openrunner.com/r/11212055>



Altitude du pied : 76 m / Sommet : 271 m / Dénivelé : 195 m
Longueur : 5,2 km / % maximal : 23%

Le début de l'ascension est pentue et emprunte un petit sentier.

<https://www.openrunner.com/r/14305561>



Le Big propose 3 versants

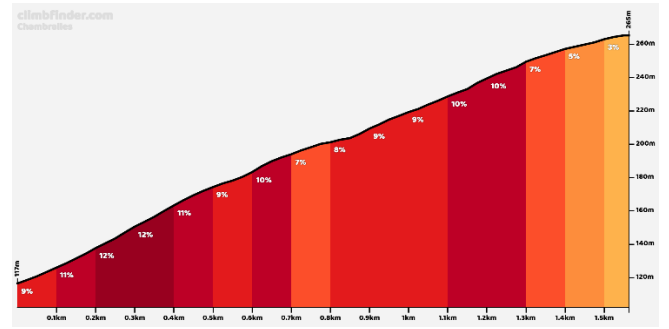
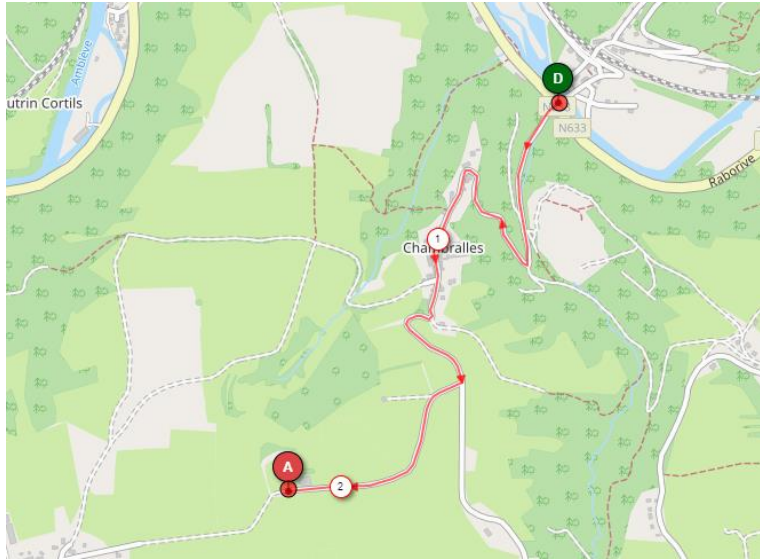
Pied : 81 m
Sommet : 302 m
Dénivelé : 221 m
Longueur : 5.6 Km
% max : 13.5 %

Versant N : longue ascension dont seul le premier km affiche de beaux %.



Arrivé à de la rue Monchamps (km 3.5) on aperçoit à gauche le prieuré de Beaufays, couramment appelé abbaye de Beaufays. Il fut fondé en 1123 sous le nom de Belle-Fontaine par l'ordre des Chanoines réguliers de saint Augustin. À l'origine, il s'agit d'un couvent double jusqu'au milieu du XIII^{ème} siècle, époque à laquelle il prend le nom de Beaufays. À la suppression du prieuré, l'église conventuelle du XVIII^{ème} siècle devient paroissiale. Cette église possède une tour carrée à bulbe. Quant aux bâtiments claustraux, de style mosan des xviii^{ème} et xviii^{ème} siècles, ils sont aménagés en château. La décoration intérieure de ces bâtiments est remarquable : lambris en chêne sculpté, toiles peintes, sculptures (dont un christ en croix), cheminées, stucs de 1733 signés Bovi.





<https://www.openrunner.com/r/14184648>

Directement vous vous heurtez à un mur. La route étroite et en mauvais état décrit quelques boucles dans la forêt. Gare à celui qui mettra pied à terre car remonter sur son vélo posera

problèmes. Très vite nous gagnons de la hauteur. Arrivés dans le hameau la route ne cesse de grimper et une fois ce dernier passé nous prenons un petit chemin à notre droite pour atteindre le lieu-dit « Hurlevent ».

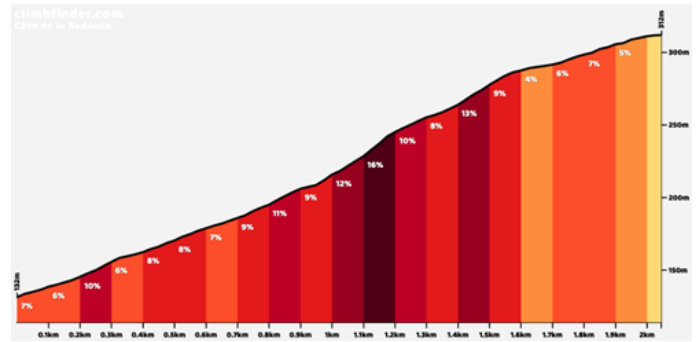
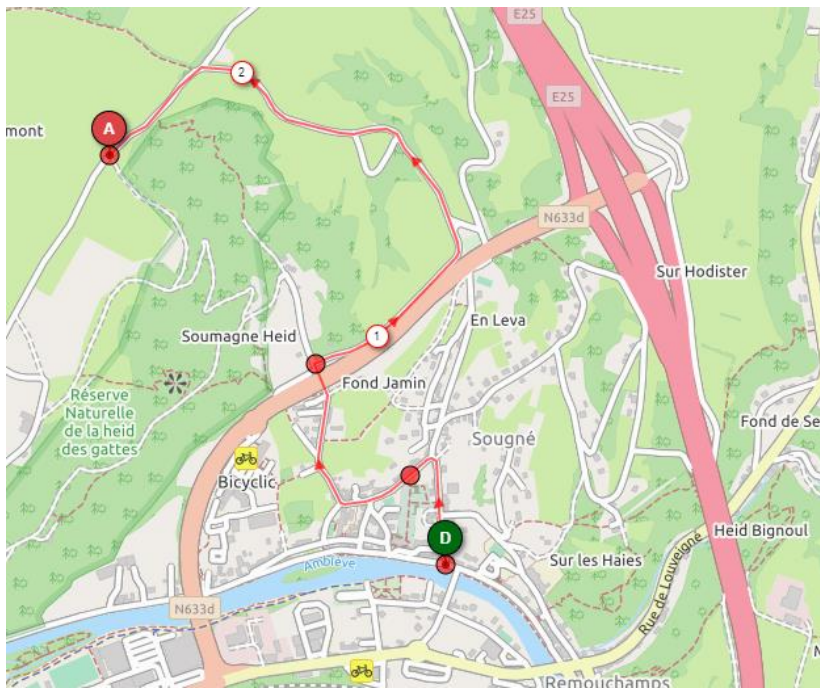
mieux ne pas s'y attarder.



Claude Criquelion qualifia cette côte avec un passage à 20% de « bonne bosse incapable de faire la différence ».



Qui signifie « Les Tartines de Chambralles » ? A vous de trouver.

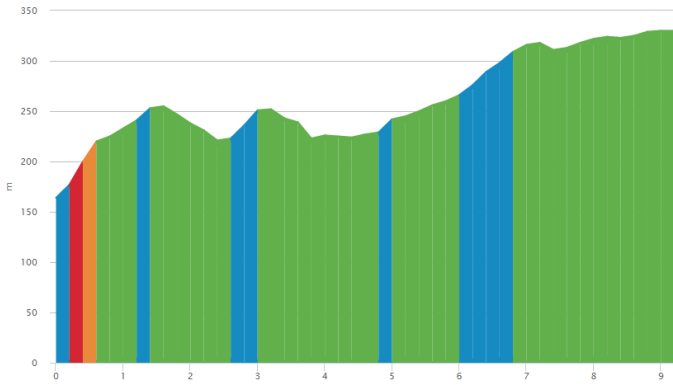


Altitude pied : 131m
 Sommet : 292m
 Dénivelé : 161m
 Longueur : 2.4 km
 %maximum : 20%

<https://www.bigcycling.eu/fr/big/index/index/big/128/>


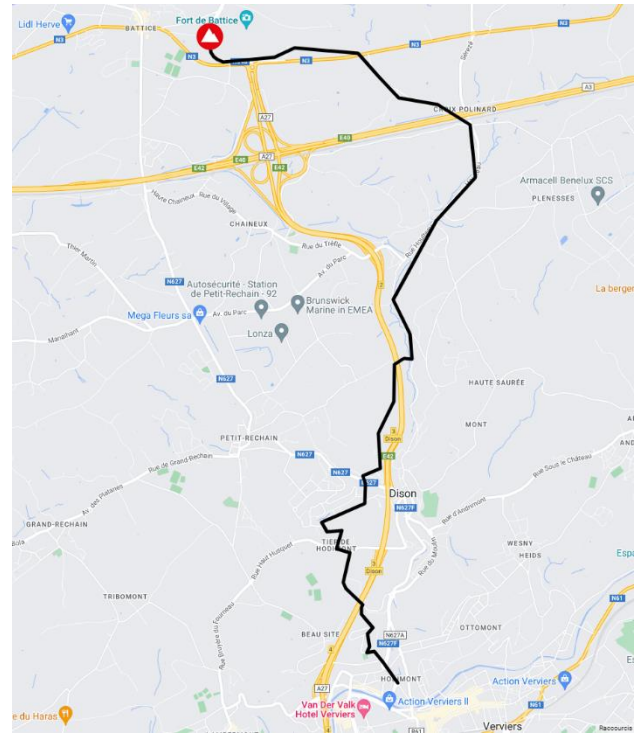


Moyen Redoute, la redoutée ! Redoute, la terrible ! Théâtre de tant d'épiques combats dans Liège-Bastogne-Liège où une myriade de spectateurs agglutinés s'unissent aux coureurs en formant un long ruban coloré. Redoutable Redoute dont la pente est encore soulignée par la nudité de son environnement. Au programme de toutes les randonnées régionales, elle permet à son vainqueur une belle échappée sur Remouchamps. Un monument commémorant une victoire des Troupes Françaises sur les autrichiens au XVIIIe siècle matérialise le sommet, qui n'est ni un col, ni un mont, juste une sorte de long plateau.



Pied : 164 m
 Sommet : 300 m
 dénivelé : 166 m
 longueur : 11 km
 % maximum : 14%

Pour sortir de Verviers par deux fois la route se cabre. Passé Dison l'ascension est très roulante .
 Le big propose 4 versants .

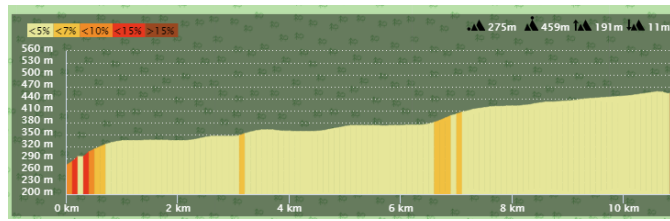


Le fort de Battice est un gros ouvrage d'artillerie construit de 1934 à 1937 situé dans la ville belge de Herve et appartenant à la position fortifiée de Liège.

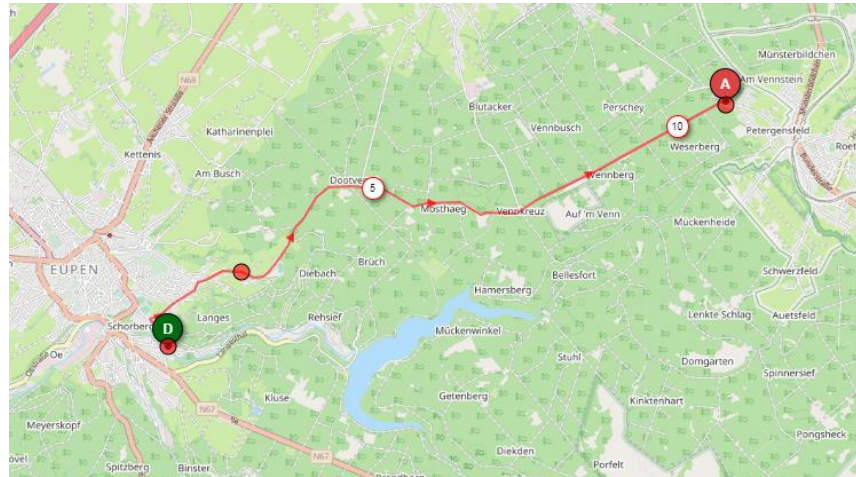
Situé à 17 kilomètres de la frontière allemande, le fort de Battice est l'une des premières positions attaquées par l'armée allemande le 10 mai 1940. Sa garnison était composée de 750 hommes et, lors des combats, 34 d'entre eux perdirent la vie.



<https://www.openrunner.com/r/14185081>



Pied : 274 m
Sommet : 460 m
Dénivelé : 186 m
Longueur : 10.7 Km
% max : 8.2 %



Cette ascension se situe intégralement dans les Cantons de l'Est. Elle relie Eupen à Petersfeld en traversant la forêt du Naturpark Hohes Venn-Eifel.

Elle ne figure pas dans le Cotacol, sinon elle se positionnerait en seconde position concernant la longueur derrière la Baraque Michel Nord (13.5 Km) et devant le col du Rosier Sud (9.2 km).



Un peu d'histoire.

Eupen est la capitale de la [Communauté germanophone de Belgique](#) et constitue l'une des neuf [communes belges de langue allemande](#).

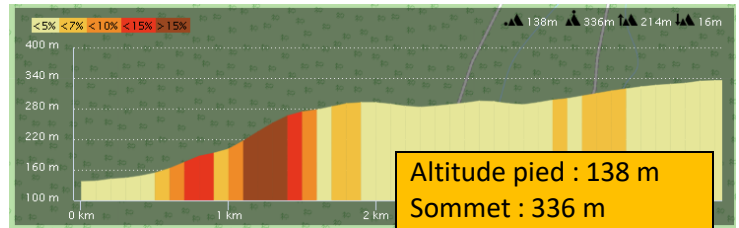
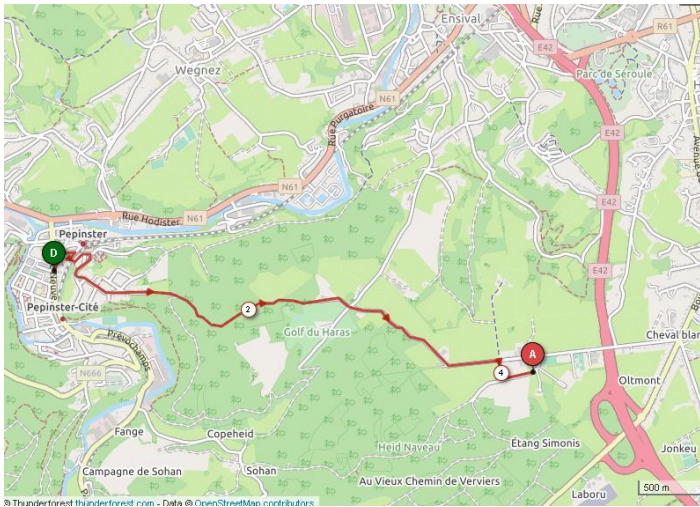
Après avoir partagé l'histoire du duché de Limbourg durant 800 ans, Eupen fut rattachée à la Prusse après le congrès de Vienne en 1815, puis à l'Allemagne, lors de l'unification allemande des années 1870.

Eupen (au même titre que les 10 autres communes des cantons de l'Est) fut offerte à la Belgique en 1920 par le traité de Versailles, en compensation des pertes subies lors de la Première Guerre mondiale.



La ville possède des armoiries. Elles lui été octroyées une première fois le 21 décembre 1864 par l'Empereur allemand Guillaume Ier. Elles représentaient l'aigle prussien au-dessus d'une croix. Les armoiries actuelles lui ont été octroyées le 10 mars 1983. Bien que les armes n'aient pas été officiellement supprimées, l'aigle a été retiré en 1920 lorsque la région est devenue partie intégrante de la Belgique.

<https://www.openrunner.com/r/11210098>



Altitude pied : 138 m
 Sommet : 336 m
 Dénivelé : 214 m
 Longueur : 4.3 km
 % maximum : 18%

Dès le départ, la route qui passe au-dessus des quais de la gare de Pepinster puis arrive au cimetière grimpe. Au cimetière l'asphalte fait place à des petits pavés. Les % atteignent les 18%. Après 1.5 km, la route s'enfonce dans le bois et se dégrade très fortement sur un km. Les pourcentages restent importants. Attention pour ceux qui roulent sur des vélos de course !



Arrivé à la hauteur du golf, la route redevient correcte jusqu'au sommet.



« Aguesses » signifie en wallon « pie »

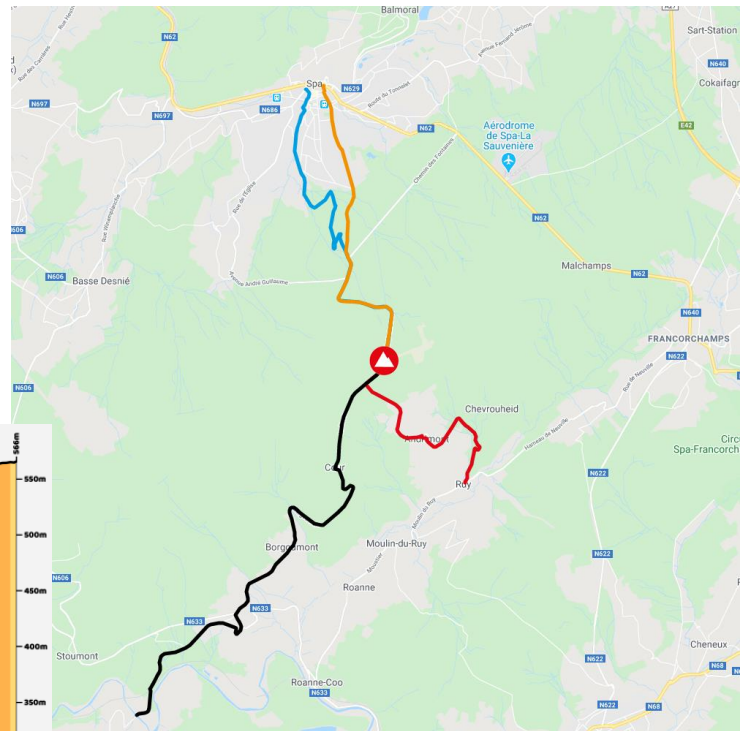
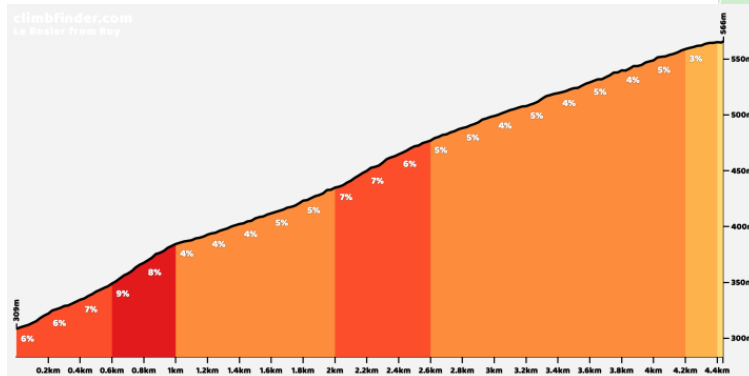
Le saviez-Vous ? Un nid-de-pie ou vigie est une partie d'un navire située au sommet du plus haut des mâts afin d'être un poste d'observation privilégié pour les guetteurs.



<https://www.bigcycling.eu/fr/big/index/index/big/131/>

Le challenge propose 4 versants. Nous avons retenu le versant Est, qu'emprunte par la course Liège – Bastogne- Liège


Altitude pied : 307m
Sommet : 564m
Dénivelé : 257m
Longueur : 4.4 km
%maximum : 11.7 %



Après La Gleize, à la faveur d'un paysage grandiose, l'impression d'escalader une route de montagne est très nette. Ce sont toutes des de très longues ascensions présentant un dénivelé très important. La mention "col" au sommet, outre sa justesse géographique, n'est pas usurpée. C'est un haut lieu de Liège-Bastogne-Liège, où le peloton s'effiloche par l'arrière. Sur le versant est, le village d'Andrimont à mi-parcours a su conserver ses constructions du XVIIIe siècle tournant leurs colombages vers la vallée du Roannay.

Notons que le club des 100 cols ne reconnaît pas cette ascension comme col. De plus on déplore que la plaque sommital ait disparu.

Le Rosier est un big très
prisé : 1445 membres
l'ont escaladé



En février 2010, c'est Le Rosier
qui nous donne les deux premiers
lauréats de L'IronBig

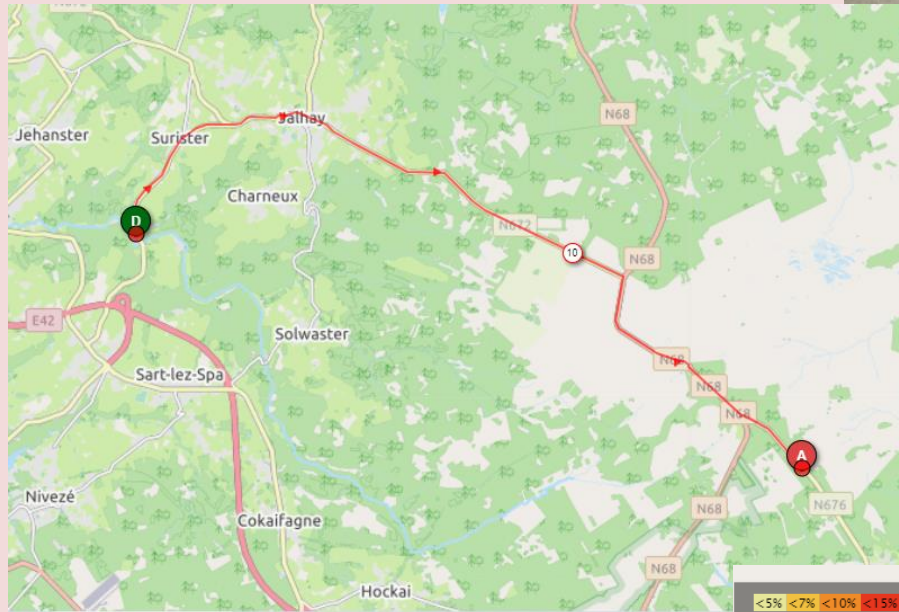


Le Big Propose 4 versants différents

Altitude pied : 265m
 Sommet : 694m
 Dénivelé : 429m
 Longueur : 16.5 km
 %maximum : 7.5 %



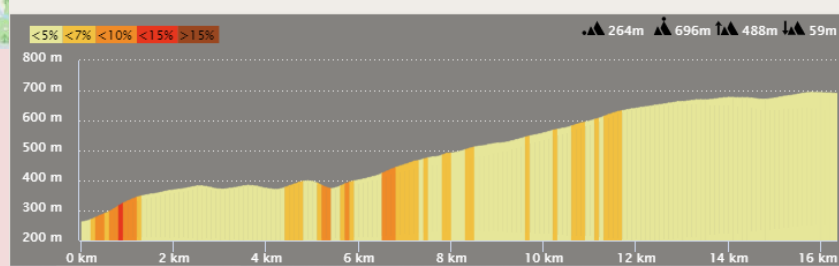
<https://www.bigcycling.eu/fr/big/index/index/big/126/>



Avec son altitude de 694m, le signal de Botrange est le point culminant de Belgique. Le versant nord de près de 15km, marque les différences de végétation. Comparez ainsi la belle hêtraie du bas au paysage sommital où ne survit qu'une végétation basse et rabougrie.

La butte Baltia, monticule de terre élevé en 1923, permet d'atteindre artificiellement l'altitude symbolique de 700 mètres. Une tour en pierre fut construite en 1934 pour atteindre 718 m .

Le signal de Botrange n'est devenu le sommet de la Belgique qu'en 1919 lorsque la Wallonie malmédienne et les cantons de l'Est furent rattachés à la Belgique par le traité de Versailles. Auparavant, c'était la baraque Michel qui constituait le sommet de la Belgique, avec une altitude de 674 m.



Les Hautes Fagnes

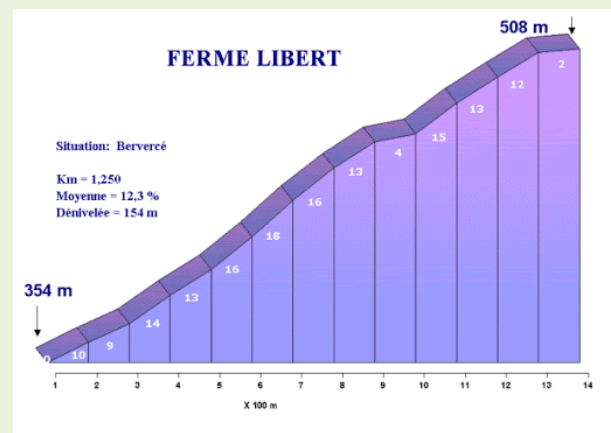
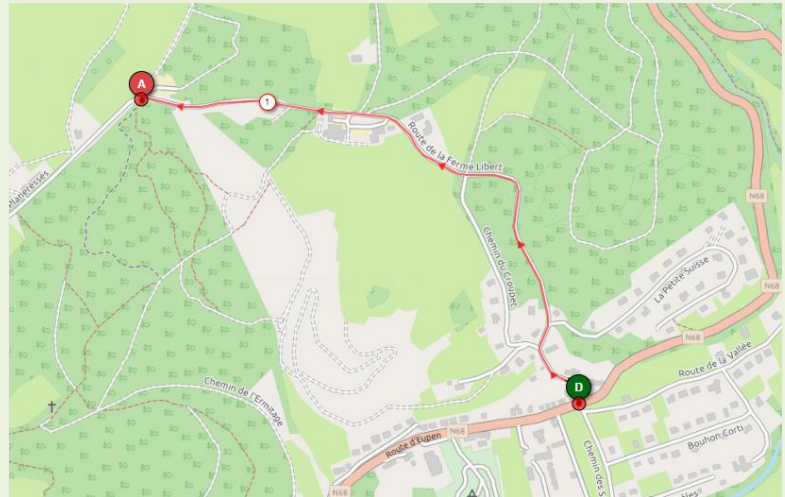


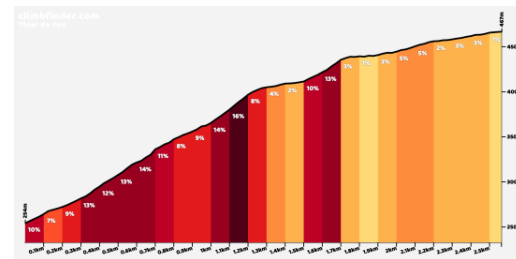
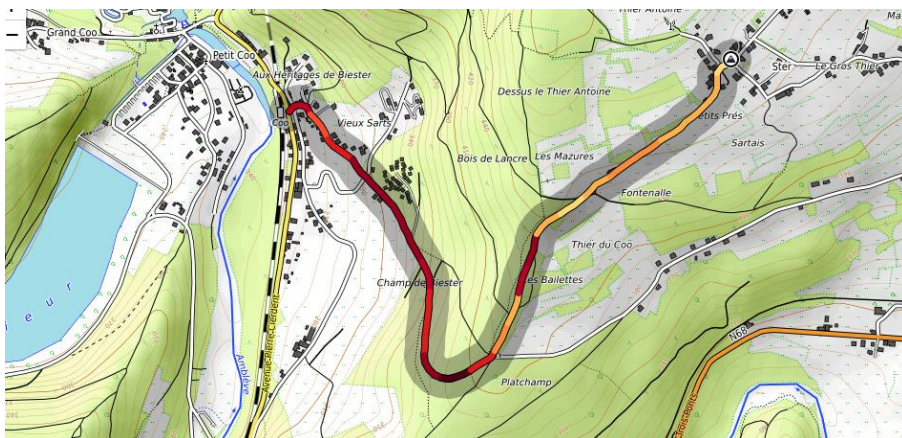
Altitude pied : 355m
 Sommet : 508m
 Dénivelé : 153m
 Longueur ; 1.2 km
 %maximum : 15.8 %

<https://www.bigcycling.eu/fr/big/index/index/big/127/>

Au pied de la côte, remarquez la chapelle Saint-Antoine, réalisée dans le plus pur style ardennais. Elle fut construite en moellons de grès de 1723 à 1732 à l'initiative de l'abbé Jean-Joseph Libert, d'où le nom de la côte. Le sommet de l'escalade est aménagé en station de ski. Côte de haut de gamme de Belgique, dans le TOP10.

La ferme fut construite en 1738. Dans les années 30 ma mère y allait en famille déguster des gaufres .






Grosse difficulté . Belles vues aux 800 et 2000 m. Une des plus belles côtes de Belgique

Thier, thiers ou tier, (monticule, hauteur) qui se prend souvent pour montagne, en wallon veut dire terrain en pente, colline, comme le signifie aussi « Thy » ou « thienne ». Croupet ou croupette ou butte, est aussi employé et fournit quelques exemplaires à Lierneux.

On rencontre des « Thiers » dans les villages suivants : Tigne, Prayon, Ferrières, Beaufays, Spa, Bra, Vivignis, Ochain, Hodimont, Fosse, Aubel, Soiron, Ayeneux, Aywaille, Stavelot, Polleur, Heusy et Huy

Pied : Coo
 Altitude pied : 253 m
 Sommet : 465 m
 Dénivelé : 213 m
 Longueur ; 2.6 Km
 % moyen : 8.5%
 % Max : 17 %



Impossible de ne pas mentionner la « Cascade de Coo.

La mention la plus ancienne du village de Coo, sous la forme latine « collis », date de 1307. Un moulin dont l'existence est attestée dès 1483 était alimenté par l'eau de l'Amblève. Selon toute vraisemblance, les moines de l'abbaye de Stavelot seraient à l'origine de l'aménagement d'un méandre de la rivière pour alimenter le moulin et non créer une cascade mais il est probable que l'eau devait cependant parfois déborder et se répandre sur les rochers avoisinants...

Au tout début du 19e siècle déjà, la cascade attirait du monde... et de marque ! En effet, Coo faisait partie des du circuit des « amusements de Spa ». Le tourisme régional était né ! Et, dès 1955, s'est installé, au pied de la cascade, un parc d'attractions parfaitement intégré à la nature. Il n'a cessé de se renouveler pour aujourd'hui devenir Plopsa Coo.

Le télésiège est toujours l'une des activités les plus attrayantes de Coo... sans oublier le kayak. Le village abrite une église du 18e siècle, dédiée à saint André.

Enfin, la centrale hydro-électrique constitue un maillon économique fort pour toute la région. Fonctionnelle depuis 1973, il s'agit de la plus grosse centrale d'accumulation d'énergie par pompage de nuit en service en Belgique. La réalisation en souterrain de la plupart des ouvrages de la centrale a sauvé la beauté du site naturel.

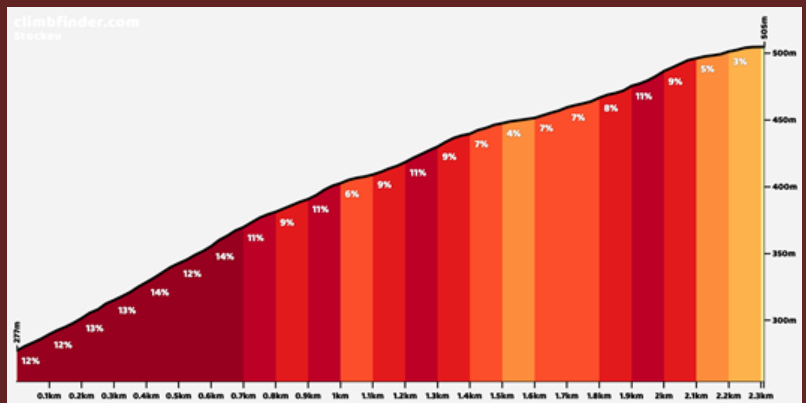


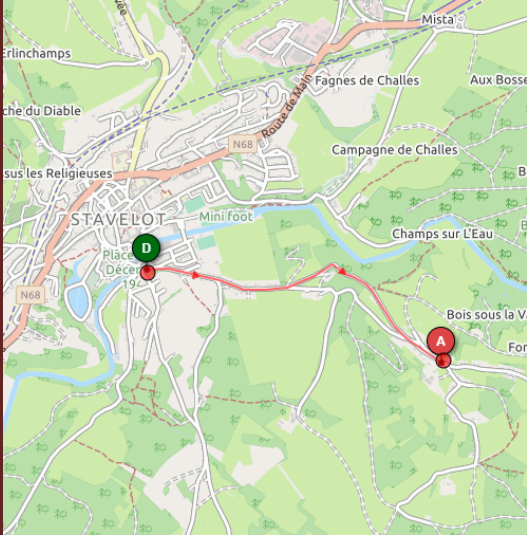
info@tourismestavelot.be



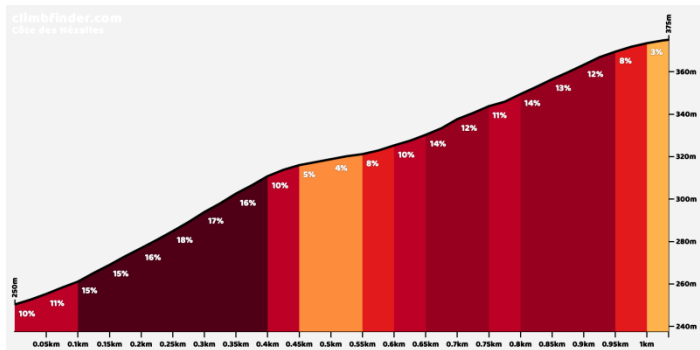
<https://www.openrunner.com/r/11212728>

Côte de très haut niveau, internationalement réputée. Elle figurait au menu de Liège-Bastogne-Liège, jusqu'à ce que la Société du Tour de France n'ait la mauvaise idée de lui préférer sa sœur jumelle, presque parallèle mais bien plus faible. A l'endroit où les deux trajets se rejoignent, une stèle est élevée à Eddy Merckx, qui y déposa ses adversaires plus souvent qu'à son tour. A l'approche du sommet, belle vue sur les coteaux opposés.

Altitude pied : 280m
 Sommet : 506m
 Dénivelé : 226m
 Longueur : 2.3 km
 %maximum : 15.1 %

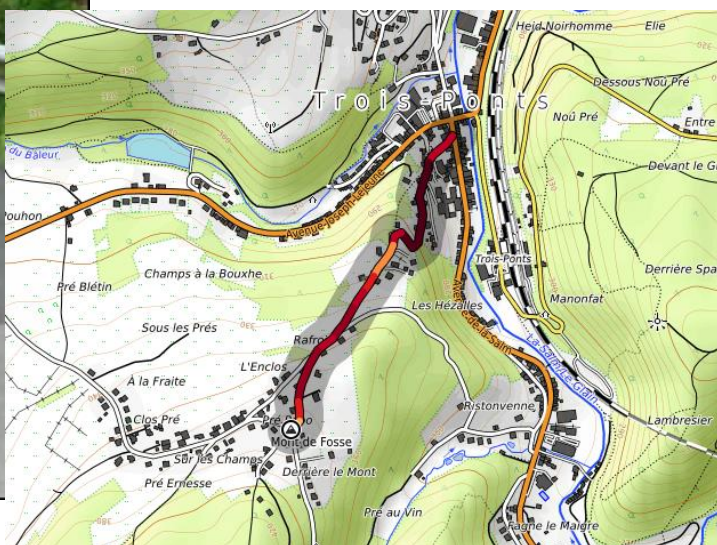


<https://www.bigcycling.eu/fr/big/index/index/big/133/>



<https://www.bigcycling.eu/fr/big/index/index/big/130/>

Lieu du pied : Trois-Ponts
 Altitude pied : 253m
 Sommet : 483m
 Dénivelé : 230m
 Longueur : 4.2 km
 %maximum : 12.3 %



Très beaux points de vue sur la droite à 700m et sur la gauche et à 1500m (versant nord). On y distingue l'encaissement de la Salm. Cette côte vaut surtout pour ses premiers mille mètres. Le virage initial qui suit immédiatement le passage à niveau a de quoi vous surprendre. Mettez "petit" dès le départ !

MONT SAINT-JACQUES

Rendez-vous BIG 25/26.02.1995

10th Birthday - 10e anniversaire

au Restaurant du Mont Saint-Jacques

Samedi 25 : Wanne, Stockeu & Les Hézalles

Dimanche 26 : Ferme Libert & Signal de Botrange

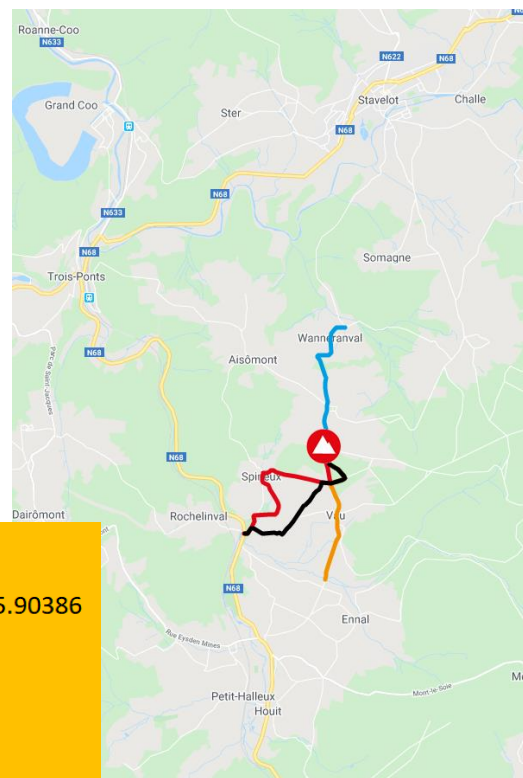
Etaient présent : Claude Bénistrand, Catherine Bénistrand, Luc Oteman, Albert Arts, Henk Buurmann, Etienne Mayeur, Pierre Schillewaert, Dominique, Julien & Renaud Jacquemin, Pascale Crozaz, José Bruffaerts, Alain Jacquemin, Véronique Piret, Jean-Pierre Adam, Michel Almanzor, Joël Vanoverbeke, Michel Demol, Bernard Laviéville, Daniel Gobert, Rudy Plomb, Germain Geenens, ..



<https://www.bigcycling.eu/fr/big/index/index/big/132> 4 versants proposés

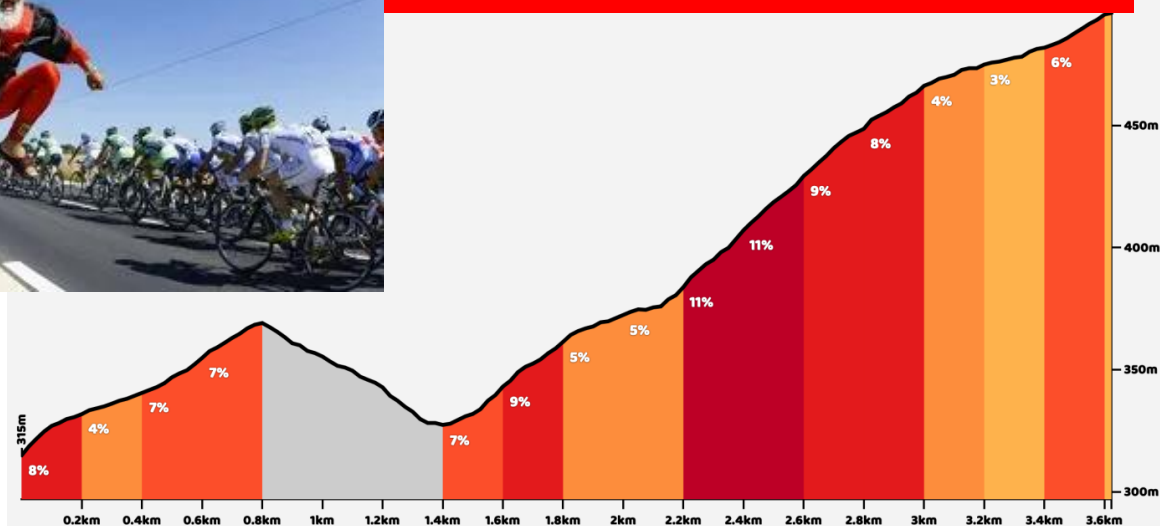


Lieu du pied : Spineux
 Altitude pied : 300m
 Position du pied : 50.33918 / 5.90386
 Sommet : 495m
 Dénivelé : 195m
 Longueur : 2.8 km
 %Moyen : 7 %
 %maximum : 12.1 %



Le village de Wanne est une pépinière à côtes remarquables. Les routes souvent peu fréquentées sont en excellent état. Les hameaux traversés sont perdus au milieu des bocages. La côte de Wanne ou versant sud-ouest est celle de Liège-Bastogne-Liège. Depuis quelques années, les coureurs reviennent après un tour par le Stockeu et regravissent Wannanval.

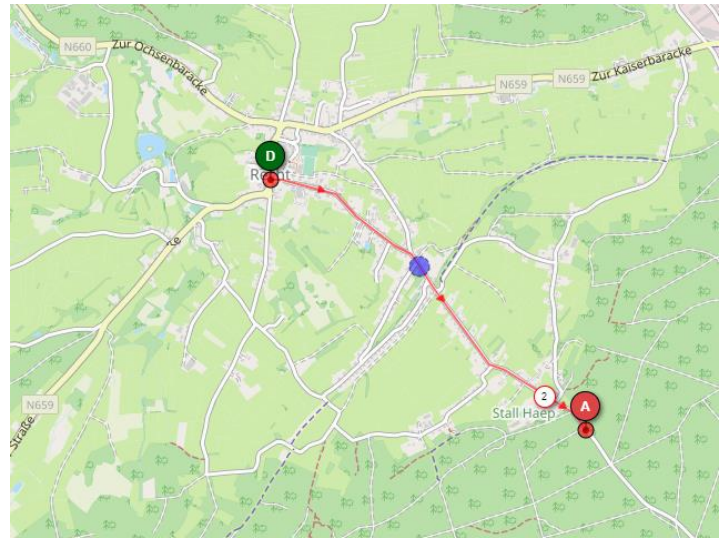
Le Faix du diable : le « faix » (fardeau) du diable est un gros rocher au sommet d'une colline à 800 mètres au sud de Wanne. Sa présence et sa forme bizarre ont toujours intrigué les habitants comme les visiteurs. Aussi une légende se développa : « Le diable fâché de voir saint Remacle construire l'abbaye de Stavelot se promit d'aller écraser cet édifice. À cet effet, il chargea sur son dos un quartier de roche colossal et s'achemina vers Stavelot. Saint Remacle apprenant ce projet diabolique lui dépêcha un émissaire porteur d'une hotte remplie de vieux souliers. Lorsque le diable l'aperçut, il lui demanda si la route de Stavelot était encore longue. "Jugez-en, lui répondit-il, j'en viens et j'ai usé toutes ces chaussures sur la route". Le diable blasphéma horriblement, laissa choir son fardeau et disparut ». Le rocher s'y trouve encore².



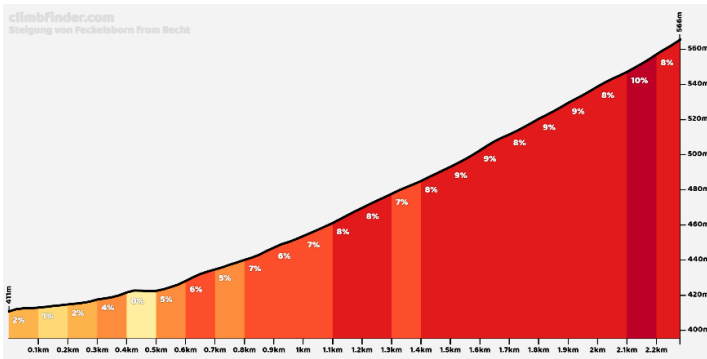
<https://www.openrunner.com/r/14684882>

Altitude pied : 409 m
 Sommet : 571m
 Dénivelé : 162 m
 Longueur : 2.3 Km
 %maximum : 15 %

Steigung von Feckelsborn
 depuis Recht est une
 montée située dans la
 région Hautes Fagnes & les
 Cantons de l'Est. C'est une ascension de 2.3 kilomètres de



long, pour un dénivelé positif de 155 mètres. Steigung
 von Feckelsborn depuis Recht a une pente moyenne de
 6.8%. Le point le plus haut se trouve à 566 mètres
 d'altitude. (climbfinder)



La « pierre bleue » de Recht .

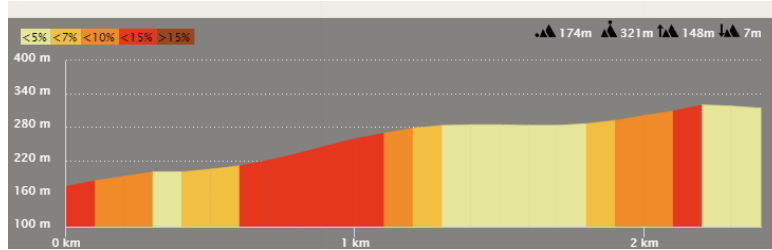
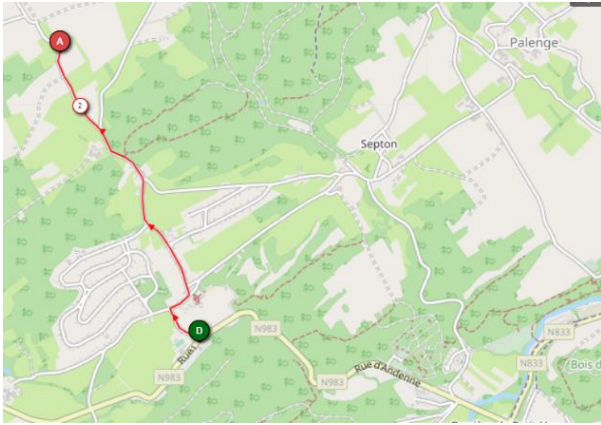
Des maisons en "pierre bleue", un grand nombre de croix et d'autres réalisations
 montrent l'étendue des possibilités qu'offrait la "pierre bleue" de Recht.
 Du XVIII^e au XX^e siècle, le village de Recht a été marqué par l'extraction
 de schiste (pierre bleue) et le métier de tailleur de pierres.

L'exploitation de cette pierre naturelle connut une grande prospérité vers 1720,
 lors de l'immigration de plusieurs tailleurs de pierres tyroliens. De nombreux
 citoyens de Recht ont appris ce métier et en ont fait leur gagne-pain.

Les croix en pierre bleue font partie des réalisations les plus remarquables.



83. Plaine de sapin

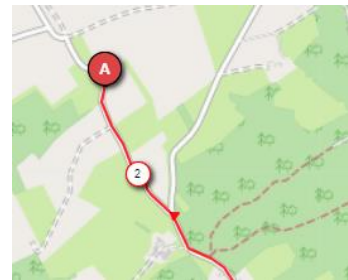


Dès le départ vous pénétrez dans le domaine du Château de la « Petite Somme, ou Radhadesh ». De style néo-gothique et datant du XIX^e siècle, Il abrite une communauté spirituelle orientale. Le bâtiment est superbe et entouré d'un beau jardin fleuri en été . Pour ceux qui souhaitent s'initier à l'hindouisme, revenez visiter le château après avoir terminé l'ascension du Natacha.

Pied : Petite Somme
 Alt : 173 m
 Sommet : 322 m
 Dénivelé : 1489 m
 Longueur : 2.3 km
 % Max : 14 %



En sortant du village, nous quittons la vallée ce qui rend la pente raide . La route plutôt rectiligne. Plus loin après la rue des Basses, prenez à gauche le petit chemin campagnard « Sir Hugh Franes of Lovat » du nom d'un seigneur écossais (1494-1544). Le pourquoi ,du choix de ce nom m'est mystérieux.



Au bout de la montée vous arrivez à un mémorial rappelant qu'en ces lieux eurent lieu les premiers parachutages d'armes destinées aux résistants. Aucun conifère à proximité. Le mot sapin est un mot codé désignant le lieu de largage : « Le sapin n'est pas l'arbre des enfants ».

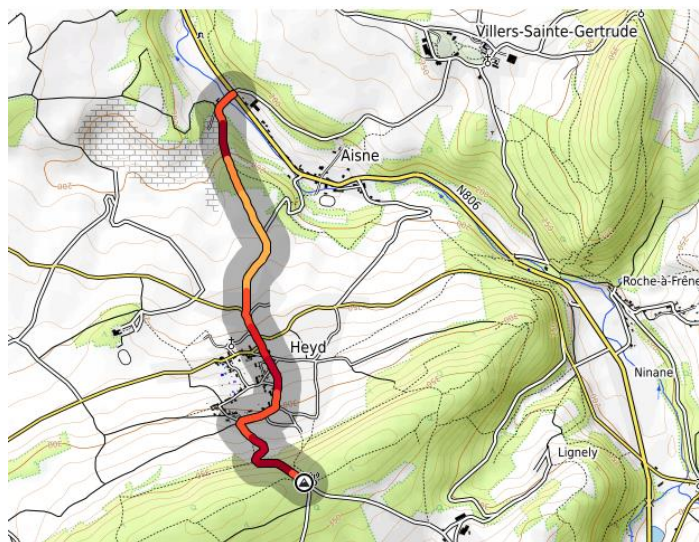
**"PLAINE SAPIN
 EN CE LIEU DU CIEL
 DESCENDIRENT LES PREMIÈRES
 ARMES DE LA RÉSISTANCE"**



Altitude pied : 171m
 Sommet : 370m
 Dénivelé : 199m
 Longueur : 2.5 km
 %maximum : 12.3 %

<https://www.bigcycling.eu/fr/big/index/index/big/129/>

Le Big vous propose 4 versants différents



faites l'ascension depuis le village de AISNE (à 169m d'altitude, soit 201m de dénivelé), la montée est sportive et arrivés au sommet, vous remarquerez une végétation plus aride, comme dans certains cols des Vosges.

Rideux proviendrait du verbe « Rider » qui signifie glisser. Le sommet constituait la base de départ d'un terrain de glisse privilégié pour les sports d'hiver.

Le col du Rideux (370m) est le seul col belge reconnu officiellement par l'Institut Géographique National.

Il relie les vallées de l'Aisne et de l'Ourthe entre le Mont de la Basse-Haie (387m) et le Hé des Pourceaux (382m).

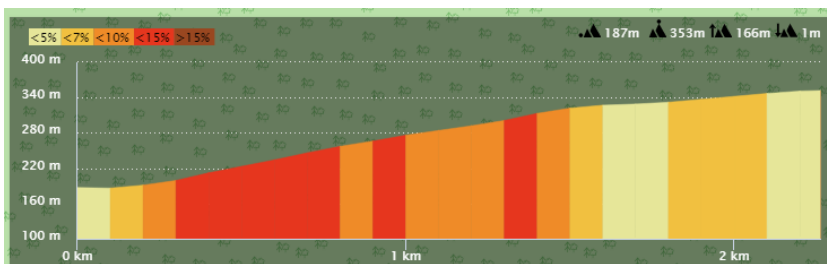
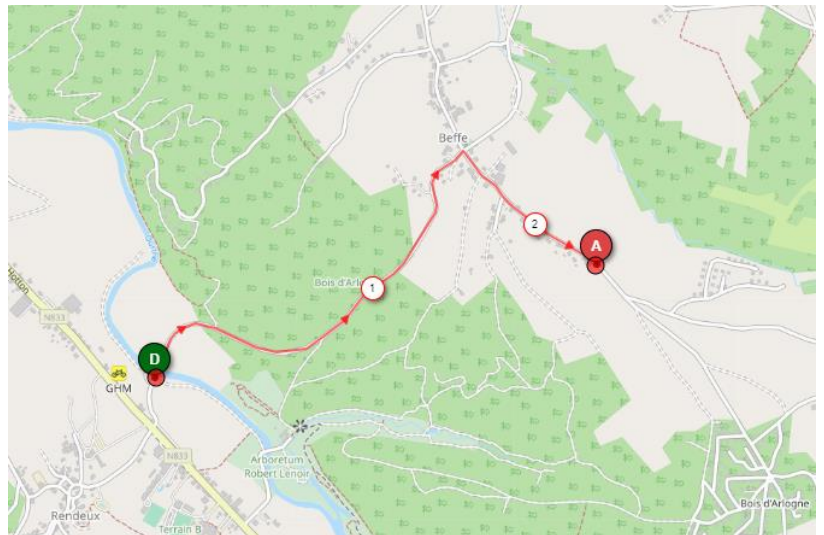
Au sommet, vous trouverez une stèle (voir ci-contre), avec l'inscription "Ave Maria, Montes et Colles, benedictae Dominum". (Je vous salue Marie, montagnes et collines, bénissez le Seigneur). Il est vrai que si vous



<https://www.openrunner.com/r/14728711>

Altitude pied : 187 m
Sommet : 353 m
Dénivelé : 166 m
Longueur : 2.3 km
% maximal : 12 %

La côte de Beffe est une montée située au centre de l'Ardenne. Longue de 1.5 kilomètres, elle a un dénivelé positif de 140 mètres. Ce Natacha a une pente moyenne de 9.3%. Raide du début à la fin, elle est cependant régulière, ce qui vous permet de maintenir votre rythme.

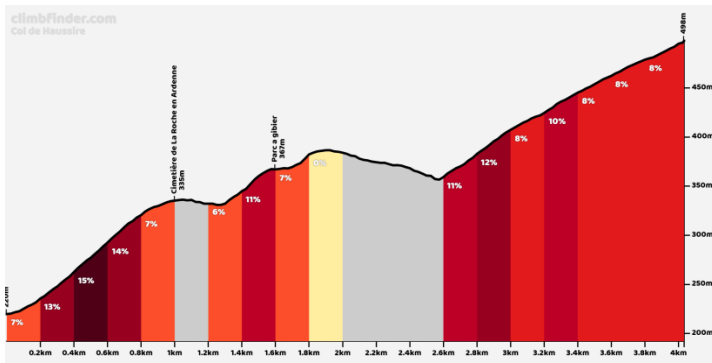


Si vous arrivez en haut et que vous prenez le virage à droite au petit rond-point, cela monte encore un peu, mais c'est un peu plus doux.

Au cours de la Seconde Guerre mondiale, le 11 mai 1940, lendemain du déclenchement de la campagne des 18 jours, Beffe est prise par les Allemands du Kradschützen-Bataillon 71, unité de la 7e Panzerdivision qui a pour objectif de traverser la Meuse au niveau de Dinant.

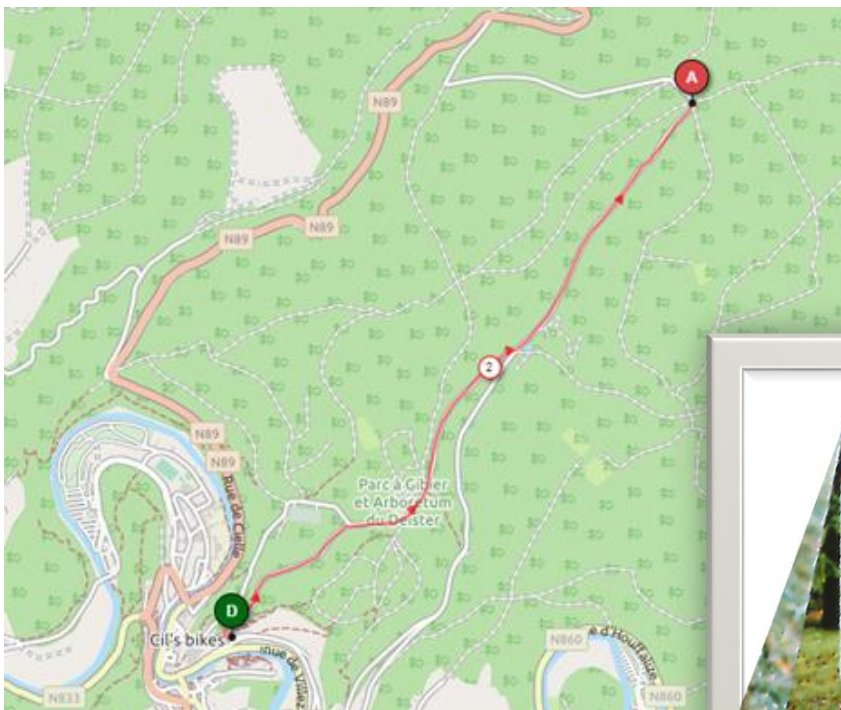

Plus tard, au cours de l'été 1944, un camp de la Mission Marathon a été organisé secrètement dans le village de Beffe. La Mission Marathon, dirigée en Belgique par Albert Anicia, visait à mettre des aviateurs alliés à l'abri dans des camps, plutôt que de les évacuer par les filières d'évasion classiques.



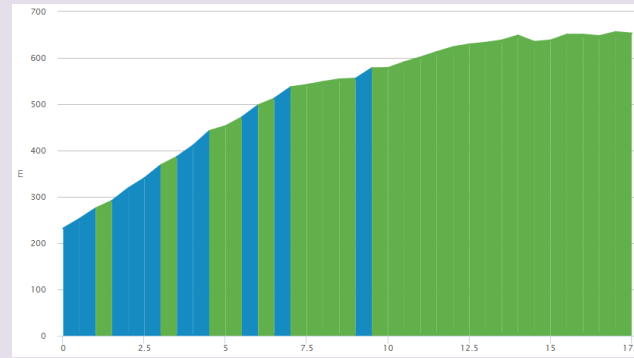
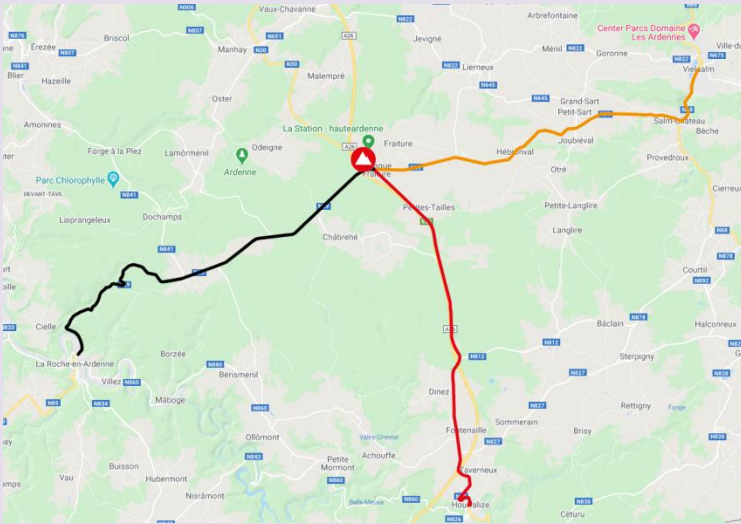


Altitude du pied : 226 m
 Sommet : 498 m
 Dénivelé : 272 m
 Longueur : 4.2 km
 % maximum : 14.3

Le versant sud-ouest ne constitue rien moins que la côte n°1 de Belgique. Le col de Haussire y présente une pancarte sommitale égarée au milieu de la forêt abondante et témoignant pour le visiteur de sa place au Hit Parade. Le final en sous-bois régulier à 11% est vraiment impressionnant. Le Rocher Diable Château est intimement lié à la légende de La Roche-en-Ardenne, où un fantôme apparaît sur les tourelles médiévales du Château tous les soirs d'été à minuit.



<https://www.bigcycling.eu/fr/big/index/index/big/136/>



Pied : 232 m
 Sommet : 653 m
 Dénivelé : 421 m
 Longueur : 17.3 km
 % maximum : 6.3%


<https://www.bigcycling.eu/fr/big/index/index/big/134/>

A partir de la Roche, la route déroule son long ruban de bitume vers un des principaux sommets de Belgique . Jusqu'à Samrée (Km7.6) la pente avoisonne les 6% .

Après Samrée, la nationale grimpe par petits paliers jusqu'à Baraque de Fraiture .

Il paraîtra sans doute prétentieux de parler de montagne, mais il est un fait que la flore naturelle du plateau des Tailles qui entoure le carrefour de la Baraque est comparable aux plantes de montagne, et même de montagne nordique. On y trouve la linaigrette également présente en Hautes-Fagnes.

En 1838 seulement, les routes se dessinèrent plus précisément de Liège vers Bastogne et de La Roche vers Vielsalm et la Prusse. Un habitant du village de Fraiture – un malin ce Pierre-Antoine Molhan – bâtit au croisement des routes une masure en argile et torchis où ne tardèrent pas à s'arrêter les voyageurs. Le malin avait bien compris l'importance stratégique de l'endroit ; d'où que l'on vienne, il fallait grimper longtemps pour arriver au croisement, c'était assurément là qu'il fallait offrir boissons et collations aux bêtes comme aux gens. Bien vu Pierre-Antoine !

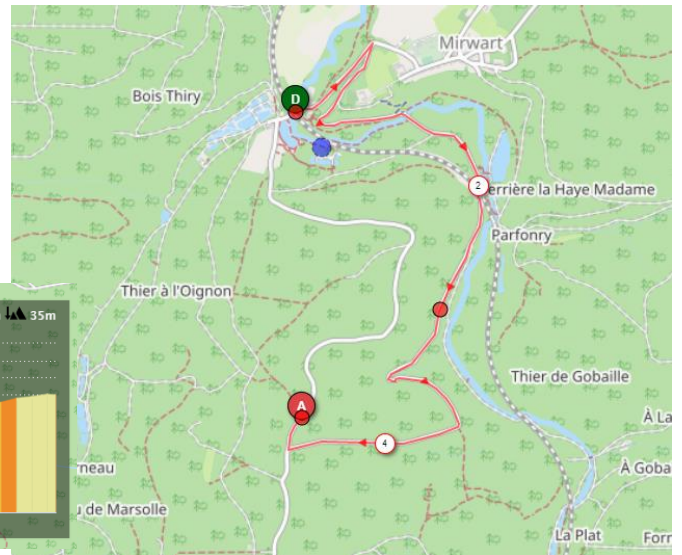
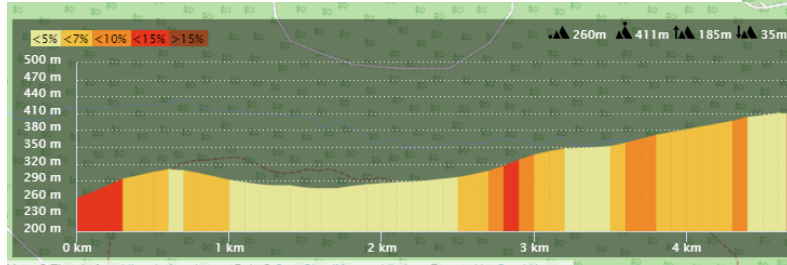


Medi Ardenne



<https://www.openrunner.com/r/14686389>

Pied : 261 m
Sommet : 411 m
Dénivelé : 150 m
Longueur : 4.7 Km
% max : 13 %




L



Hazeilles : Ce hameau ardennais se trouve à 1,5 km au sud d'Érezée au sommet d'une colline culminant à une altitude de 390 m. Il a la particularité de posséder une houssière (plantation de houx) d'une superficie d'environ 30 ares. Certains arbres bicentennaires et même tricentennaires

dépassent une hauteur de 15 mètres. Le site est repris depuis 1992 sur la liste du patrimoine immobilier classé d'Érezée. L'endroit clôturé n'est pas accessible mais est visible de la route. Le château de Mirwart est situé dans le village belge de Mirwart en province de Luxembourg. Sis sur un promontoire rocheux dominant la vallée de la Lomme, son origine remonte à une forteresse bâtie au début du XI e siècle par un seigneur lotharingien¹. Celui-ci voulait en effet se protéger contre les belliqueux seigneurs de Bouillon et d'Orchimont.



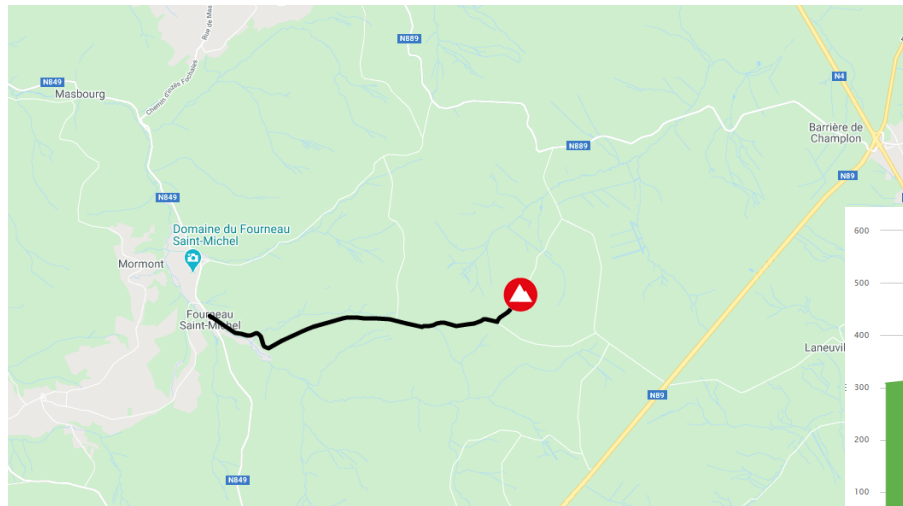
L'eau Marie

Il était une fois, le long du chemin s'en allant vers Mirwart, **un arbre qui s'appelait : Marie.**

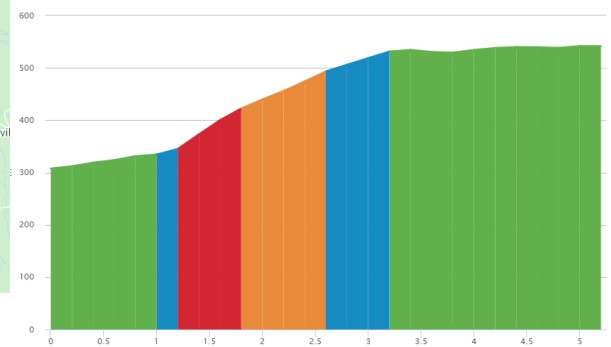
Sans doute, comme dans beaucoup de villages, était-il dédié à la Vierge... **Au pied de celui-ci jaillissait une source qui servait à abreuver le bétail des alentours.**

Un jour de printemps 1758, l'arbre succomba aux assauts du vent et disparut à tout jamais, victime de la vieillesse.

La source, elle, résista au tarissement et devint la source Marie ou "Eau Marie".



Altitude pied : 308 m
Sommet : 542 m
Dénivelé : 234 m
Longueur : 5.1 km
% maximum : 14 %



<https://www.bigcycling.eu/fr/big/index/side/id/239/>

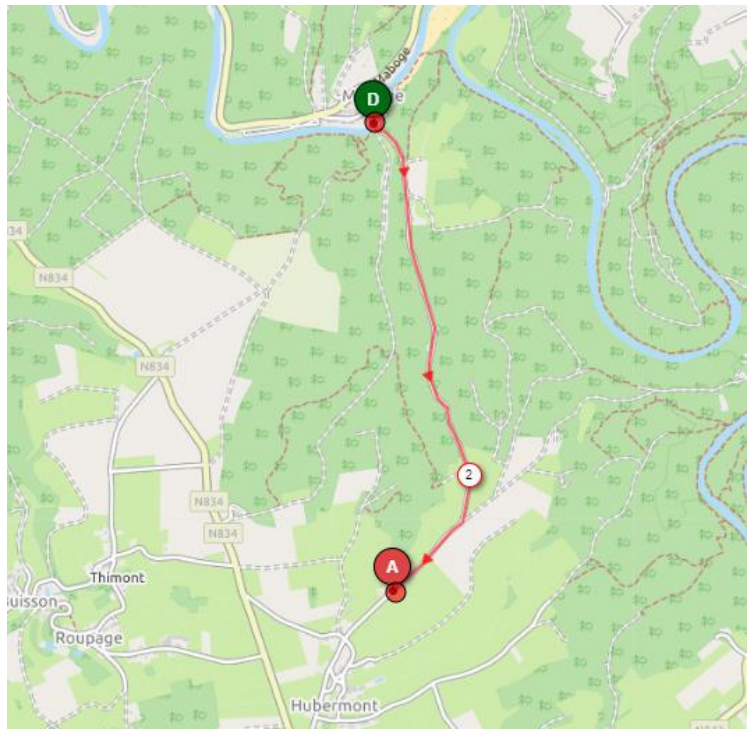
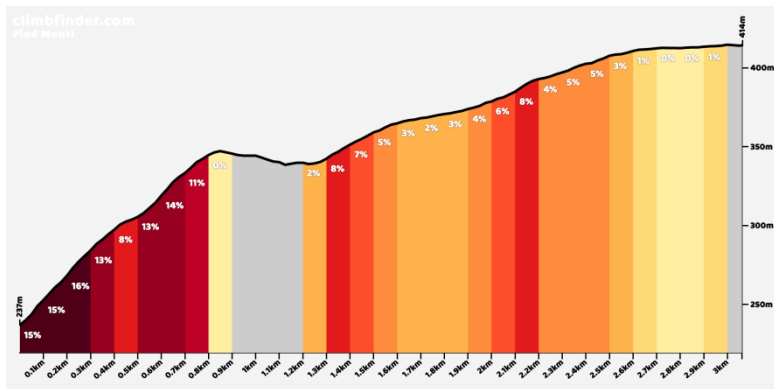
Ce parcours, exclusivement forestier, traverse la magnifique forêt de Saint-Michel. Normalement, cette route est interdite à toute circulation non forestière. Une barrière en ferme l'accès en période de chasse et un parcours organisé ne peut l'utiliser qu'après demande de dérogation.



Toutefois, un cycliste de route comme nous pourra sans problèmes arpenter cette très belle sente pentue.

Le fourneau Saint-Michel est un lieu-dit de la ville belge de Saint-Hubert situé en Région wallonne dans la province de Luxembourg où, autour d'un ancien fourneau de l'abbaye de Saint-Hubert, ont été transplantés de nombreux bâtiments provenant du sud du sillon Sambre-et-Meuse avec leurs caractéristiques de l'habitat rural du XIX^e siècle. Situé sur la route de Forrières à Saint-Hubert, dans un vallon créé par la Masblette, ce hameau-musée est proche du village d'Awenne.





Une des plus grosses impressions "côteuses" de Belgique vous est réservée dans le premier kilomètre. Véritable toboggan à paliers fous, cet ancien sentier communal vient d'être bitumé il y a peu pour notre plus grand plaisir et le vôtre. Maboge et ses alentours profitent des

serpentins de l'Ourthe pour attirer le tourisme par des campings bien aménagés. Le grimpeur remarquera la croix toute blanche du "Pied Monti" sur la gauche à 2400m. Au sommet, un vaste panorama couvre la vallée de l'Ourthe. Une épreuve cyclo sportive bien connue partant de La Roche-en-Ardenne appelle cette côte le "Mur de la Véломédiane".

Copyright Encyclopédie Cotacol

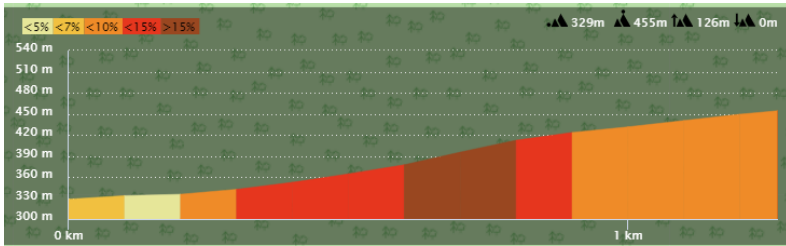
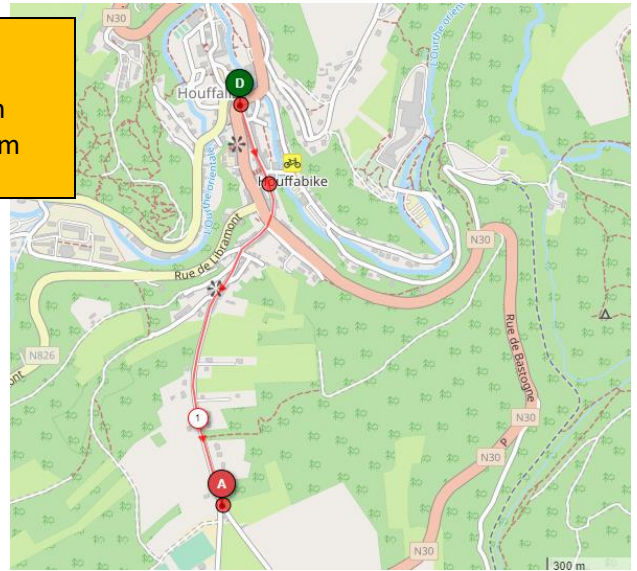
<https://www.bigcycling.eu/fr/big/index/index/big/137/>



Altitude pied : 244m
 Sommet : 415m
 Dénivelé : 171m
 Longueur : 2.5 km
 %maximum : 18.3 %

<https://www.openrunner.com/r/14647491>

Pied : 329m
 Sommet 455 m
 Dénivelé : 126 m
 Longueur : 1.3 km
 % max : 18%



« Le premier véritable raidard de Liège-Bastogne-Liège. Quand on ne s'y attend pas, il faut avoir un réflexe rapide pour mettre le plus petit braquet possible, se dresser sur les pédales et pleurer.




La pente y est impressionnante, c'est une petite rue étroite, on slalome un peu sur le goudron en espérant qu'aucune voiture ne vienne derrière nous. » (Colscyclisme)



La chapelle Saint Roch marque la fin de l'ascension. Celle-ci fut construite en 1634 lors d'une épidémie de peste qui décima de nombreux villages de la province du Luxembourg. Attention au grille cher à Brassens mes dames !



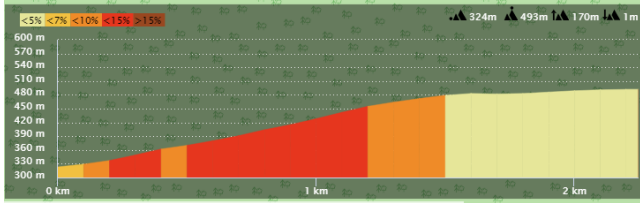
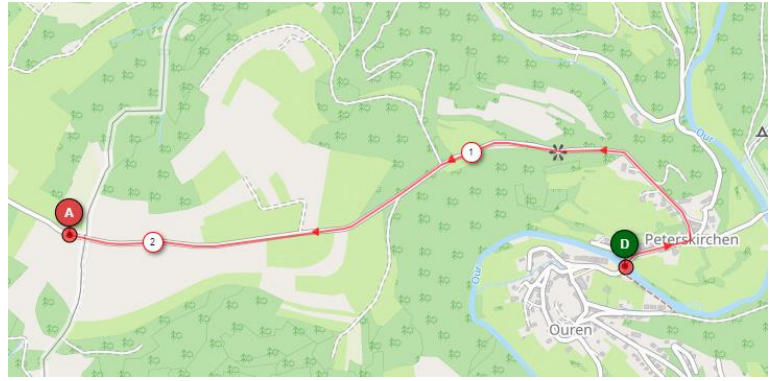
Roch ou Rocco (vécu vers 1348) est un saint catholique, confesseur dont la mort est commémorée le 16 août et le 9 septembre en Italie ; il est particulièrement invoqué contre la peste.




<https://www.openrunner.com/r/14653505>

Pied : 324m
 Sommet : 493 m
 Dénivelé : 169 m
 Longueur : 2.2 KM
 % maximum : 14%

Ouren est une petite enclave belge coincée entre L'Allemagne et le Grand Duché du Luxembourg. C'est un petit bout de Belgique trop souvent oublié, mais combien charmant.



En quittant la rivière(Our) on passe devant la vieille église d'Our qui date du 12^{ème} siècle . La route monte très vite et offre de splendiques points de vue sur la vallée .



Un faux plat succède aux forts pourcentages du début. Au sommet se trouvent une chapelle et le mémorial Lancaster.

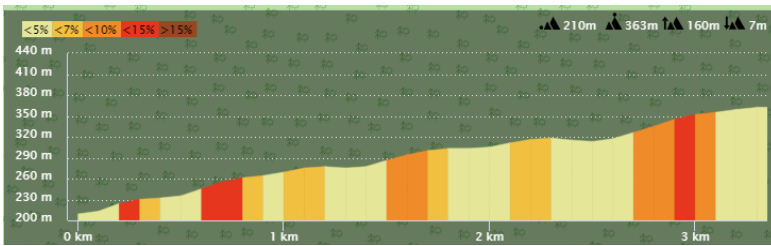


Pendant la nuit du 12 au 13 août 1944, entre 23:00 et 1:00 heures, deux avions anglais du type Lancaster ont été abattus aux alentours.

Le 14 août 2004, 60 ans après cet événement tragique, ce monument a été érigé en l'honneur des treize jeunes soldats qui ont sacrifié leur vie pour notre liberté.

SW <https://www.openrunner.com/r/11222460>

SE <https://www.openrunner.com/r/11222463>

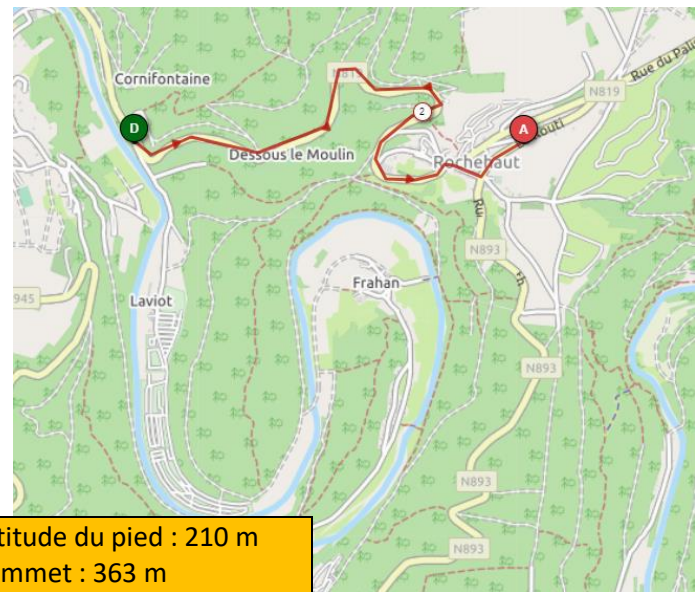


Deux versants vous sont proposés .

Le versant SW a des % supérieurs à ceux du versant SE .

De plus vous atteignez directement le point de vue .

L'ascension se poursuit au-delà du village .



Altitude du pied : 210 m
Sommet : 363 m
Dénivelé : 160 m
Longueur : 3.25 Km
% maximum : 11 %

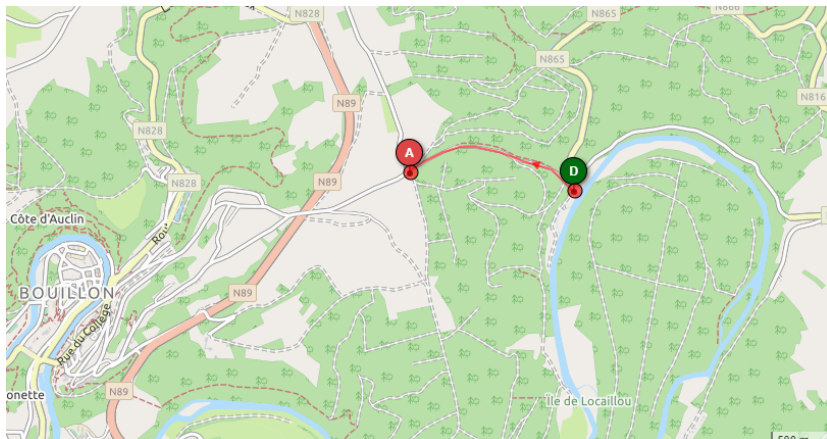
Le Tombeau du Géant est classé patrimoine exceptionnel de Wallonie et patrimoine naturel d'intérêt paysager.

Il est sans doute l'un des plus connus et photographiés en Belgique.

Selon la légende, y serait enterré un géant trévière qui, refusant d'être prisonnier des romains après la bataille de la Sambre, a préféré se jeter dans le vide au « rocher des Gattes » plutôt que d'aller mourir dans les arènes du Colisée.

C'est aussi un site historique parcouru par un chemin emprunté naguère par les germains. Il fut encore utilisé en 1914 et en 1940 par les troupes prussiennes et allemandes. Ces germains ont laissé leur nom au gué de Germowez et à la forêt voisine.



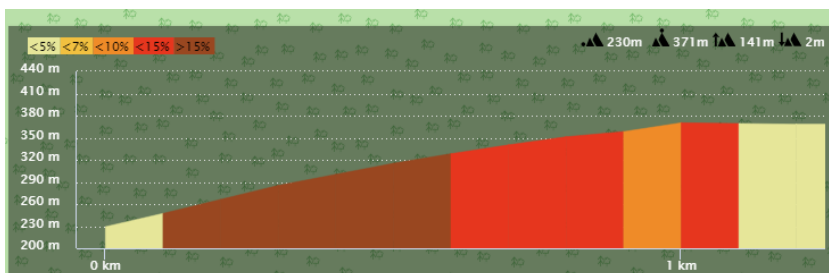


<https://www.bigcycling.eu/fr/big/index/index/big/124/>

Altitude pied : 232m
Sommet : 373m
Dénivelé : 141m
Longueur : 1.1 km
%maximum : 18 %

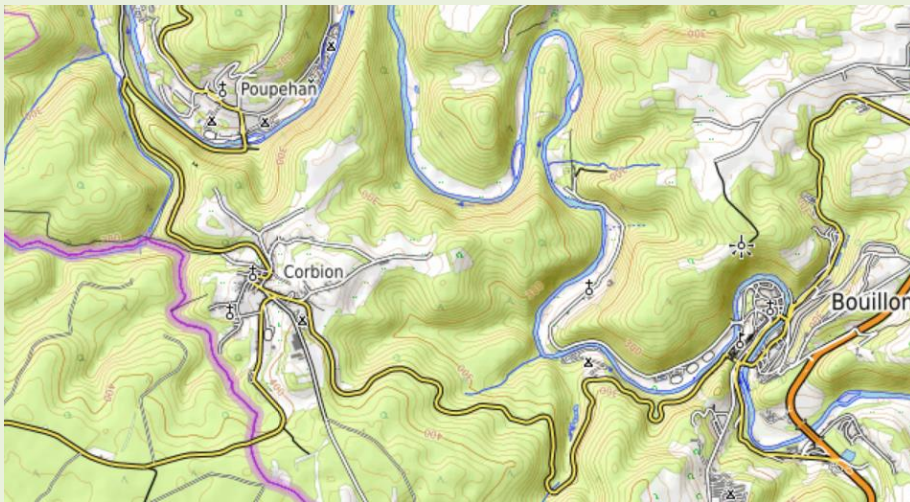
Cette côte redoutable est la plus dure de la vallée de la Semois.

Sa relativement grande régularité la prive de changements de rythme mais lui donne une capacité d'usure liée à sa longueur de pentes fortes soutenues. Aussi appelée, les Enclaves, pour bien stipuler son aspect de col, elle relie Noirefontaine au centre de Bouillon. Mais le seul versant proposé par le BIG est celui-ci.



Au sommet se trouve la chapelle de Buhan .Cette chapelle est dédiée à Notre-Dame de Walcourt. À l'intérieur de la chapelle se trouvent également quatre saints que l'on vénère en tout temps : sainte Apoline, invoquée pour les dents, saint Donat, invoqué pour l'orage, saint Walfroid qui préserve des rhumatismes et sainte Gertrude qui préserve des souris.





Altitude pied : 217m
Sommet : 434m
Dénivelé : 217m
Longueur : 6.1 km
%maximum : 7.3%

<https://www.bigcycling.eu/fr/big/index/index/big/123/>

En partant de Poupehan , après 4000m vous avez une belle vue sur la



Semois. Cette ascension est déjà une très longue côte pour le pays. Mais l'autre versant venant de Bouillon l'est encore plus et présente un pourcentage moyen inférieur à 3,3%.



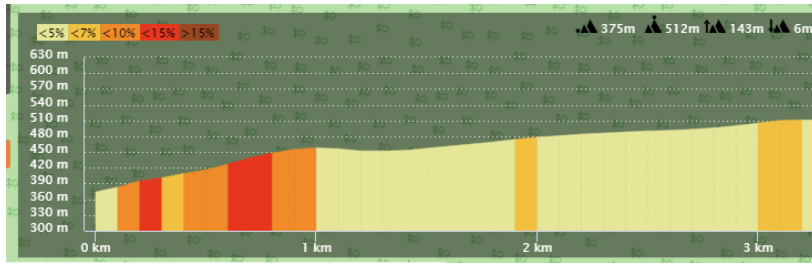
Corbion-sur-Semois est entourée de forêts où des promenades et sentiers balisés (environ 70 km) mènent à de magnifiques points de vue comme le célèbre Rocher du Pendu, le Moulin de l'Epine, le Pic du Diable, l'Ecaillère, Clernot et Augustins. Nous sommes dans l'Ardenne profonde, pays de légendes et de superstitions.

En 1095, le nouveau pape Urbain II appelle à la croisade pour libérer Jérusalem et venir à l'aide de l'Empire byzantin qui est l'objet d'attaques musulmanes. A Corbion, la chaire à prêcher est l'endroit où Pierre l'Ermite exhorta la population à se joindre à la première Croisade. Godefroy de Bouillon est l'un des premiers à répondre à cet appel.



N <https://www.openrunner.com/r/11219242>

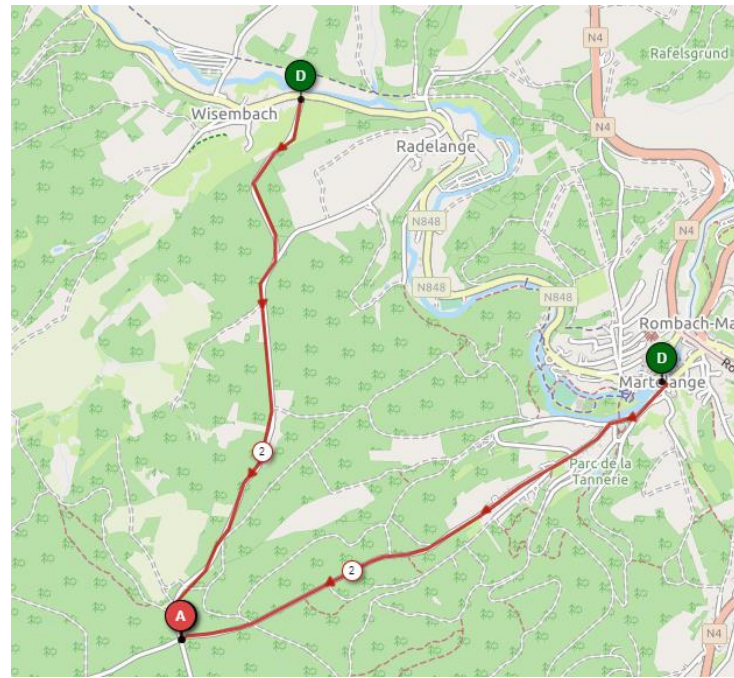
E <https://www.openrunner.com/r/112192>



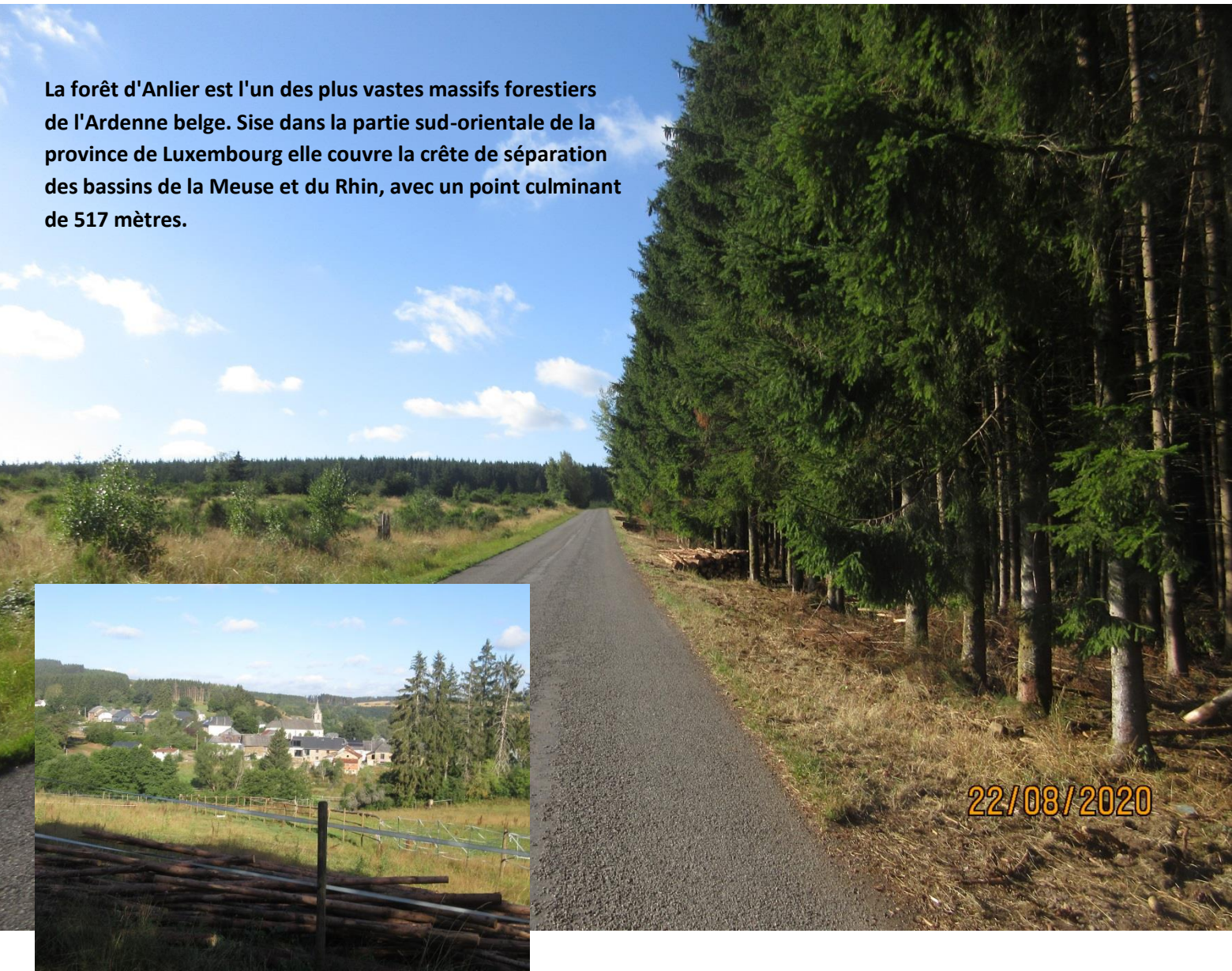
Le versant N

Altitude pied : 375 m
 Sommet : 512
 Dénivelé : 137 m
 Longueur : 3.1 km
 % maximum : 12 %


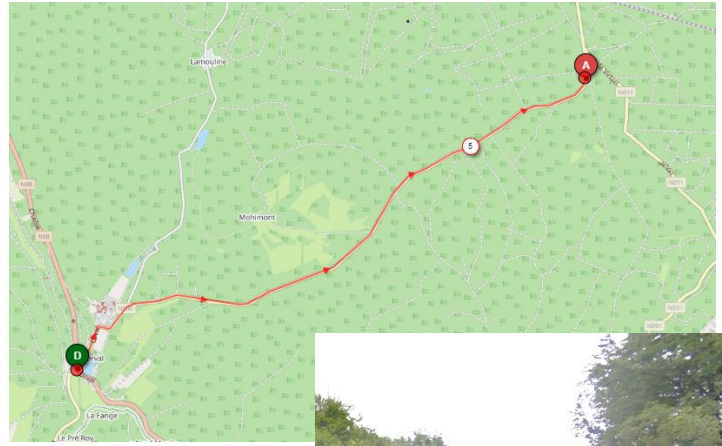
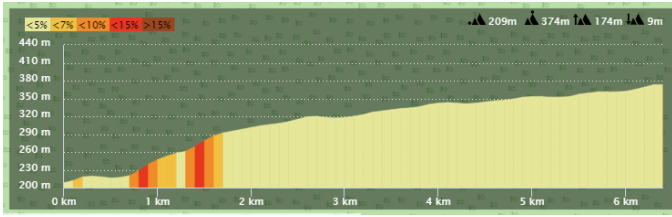
Le premier km est pentu avec des passages à 11%. Ce versant N offre des beaux paysages .



La forêt d'Anlier est l'un des plus vastes massifs forestiers de l'Ardenne belge. Sise dans la partie sud-orientale de la province de Luxembourg elle couvre la crête de séparation des bassins de la Meuse et du Rhin, avec un point culminant de 517 mètres.




<https://www.openrunner.com/r/14654823>



Pied : 209 m
Sommet : 374 m
dénivelé : 165 m
longueur : 6.4 km
% maximum : 10 %

Ascension qui se fait entièrement à travers la forêt .




L'abbaye Notre-Dame d'Orval (ou abbaye d'Orval) est un monastère cistercien situé en Belgique à Villers-devant-Orval dans la province de Luxembourg. Durant quatre siècles, Orval vit l'existence effacée d'un monastère perdu dans la solitude de la grande forêt ardennaise. À la fin du XVIII siècle, lors de l'invasion des troupes révolutionnaires françaises, les bâtiments sont détruits et abandonnés après le départ forcé des

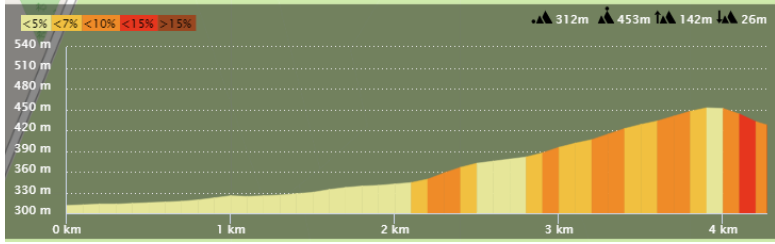
moines. Le monastère est reconstruit en 1926. (Wikipédia)

UNE TRAPPISTE AUTHENTIQUE .

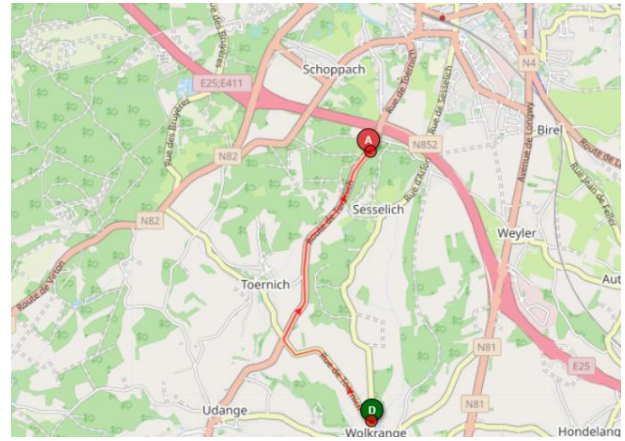
Pour avoir la mention « authentique » la fabrication doit remplir trois critères. Pour y prétendre, la trappiste doit être fabriquée au sein d'une abbaye trappiste, la communauté doit être impliquée directement dans la gestion des activités et les revenus essentiellement dédiés à des œuvres sociales .



<https://www.openrunner.com/r/14655164>



Pied : 299 m
 Sommet : 455 m
 dénivélé : 156 m
 longueur : 4.2 km
 % maximum : 7 %



Le Big propose 2 versants. Le versant sud fait plus de 4 km pour 156 m de dénivélé . Le versant Nord est plus court pour 71 m de dénivélé et démarre à Arlon.



Source de la Semois à Arlon

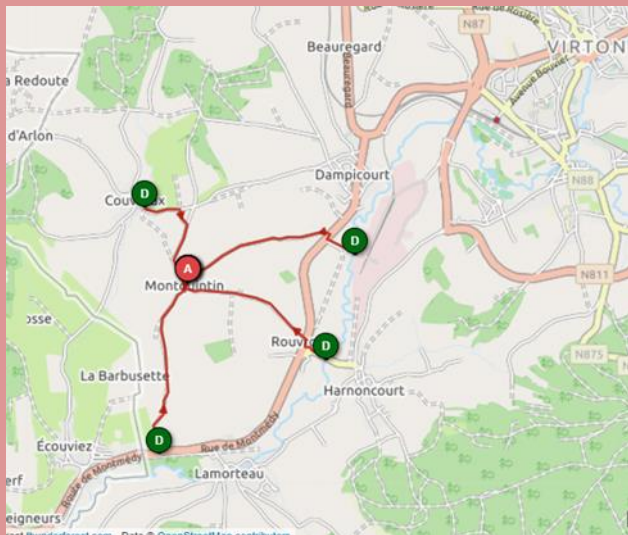


Le sentier de la balade vous invite à contourner le plus haut sommet du Sud de la Belgique : le mont Hirtzenberg à 465 mètres de hauteur. Très joli point de vue pour admirer Arlon et traversée d'un magnifique bois de feuillus et d'épicéas.

Au niveau historique, des combats décisifs qui se sont déroulés au moment de la Révolution française en 1794 sur le mont ! Les Républicains du général Jourdan y vainquirent vaillamment les Autrichiens du général Beaulieu.



JOURDAN - A FLEURUS. MUSEE DE VERVAELLES



Quel versant choisir ? Afin de vous éviter ce casse-tête faites les 5 versants , soit 10,1Km pour 564 m de dénivelé . Un bon décaissage en somme .

Coiffé des ruines d'un château féodal, ce mont dont le nom sonne joliment est mon coup de cœur.



S	L 2.008 km,	Dénivelé 121 m,	Sommet 317 m	% Max 14%	https://www.openrunner.com/r/11218025
E	L 1.954 km,	Dénivelé 123 m,	Sommet 316 m	% Max 15%	https://www.openrunner.com/r/11218022
NE	L 2.082 km,	Dénivelé 121 m,	Sommet 316 m	% Max 16%	https://www.openrunner.com/r/11218018
N	L 1.457 km,	Dénivelé 88 m,	Sommet 317 m	% Max 10%	https://www.openrunner.com/r/11218015

Versant supplémentaire à partir de Dampicourt L 2.591 Km, Dénivelé 111 m, %Max 9%
<https://www.openrunner.com/r/11935441>

LE VILLAGE DE MONTQUINTIN

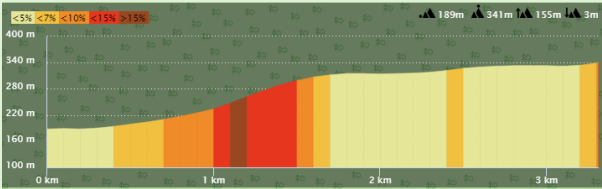
*P*oste d'observation idéal sans doute depuis les temps les plus reculés, Montquintin est un lieu d'exception offrant un point de vue unique sur le paysage gaumais. Il fut d'abord appelé « **Mont Quentin** » ou « **Mons Quintini** », origine qui pourrait être en relation avec une villa romaine située dans la vallée, au lieu-dit « Argenfontaine ». Le nom fait suite à celui de « Mont devant la Tore » (devant Latour, seigneurie dont Montquintin dépendait).

*U*nique en Gaume, Montquintin témoigne à travers ses monuments historiques de chacune des classes qui composent la société médiévale : ceux qui prient, ceux qui combattent, ceux qui travaillent.

*O*n dit aussi souvent de Montquintin que c'est « Là où souffle l'esprit » car **Monseigneur de Hontheim**, évêque de Trèves et seigneur du lieu de 1760 à 1790, publia sous le nom de **Febronius** un ouvrage fort controversé à l'époque, contestant l'autorité du pape. Depuis sa mort, son esprit y serait resté accroché...

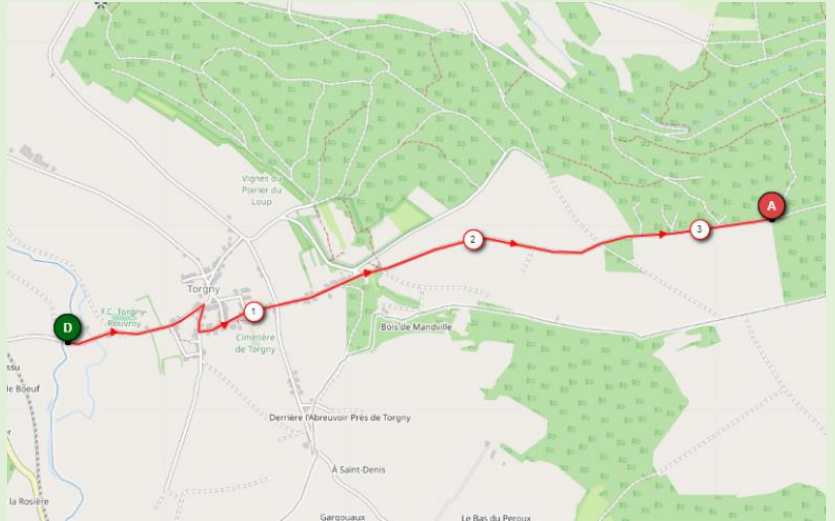
Le tilleul fut planté en 1930 à côté de l'église, comme dans de nombreux villages, pour commémorer le centenaire de l'indépendance de la Belgique.





<https://www.openrunner.com/r/14216511>

Pied : 188 m
Sommet : 338 m
Dénivelé : 150 m
Longueur : 3.3 Km
% Max : 15%



Cette ascension se situe près du point le plus au sud de la Belgique en Gaume. Elle traverse en partie la réserve naturelle Raymond Mayné. Celle-ci porte le nom de celui qui a découvert la première cigale en Belgique. Cette réserve se situe sur les hauteurs de Torgny, un des plus beaux villages de Wallonie.

Le Big propose 3 versants. Attention aux forts % entre le km 1 et 2.

Le culte de Notre-Dame Consolatrice des Affligés (Notre-Dame de



Luxembourg) se répand depuis 1624 dans le duché de Luxembourg. Les Jésuites du collège de Luxembourg l'introduisent par leurs prédications dans les églises du duché.

Une épidémie de peste ravage la région en 1636. Le village de Torgny est gravement touché : il perd deux-tiers de sa population. Déserté par ses habitants durant une vingtaine d'années le village est réinvesti vers 1660. Suite à un vœu, et pour se protéger de nouvelles calamités, les habitants décident de construire une chapelle dédiée à Notre-Dame, Consolatrice des Affligés, et d'y venir en procession tous les ans, le cinquième dimanche de Pâques.



Le 20 septembre 1678, la Vierge Consolatrice-des-Affligés devient la patronne de tout le comté de Chiny. Un ermitage y fut annexé en 1729. Sa présence est documentée à partir de 1730.

