



# Chubut


## pura naturaleza

Cuadernillo N° 4

### Información general de localidades



**EDUCACIÓN  
PRIMARIA**



**Material original de Chubut Pura Naturaleza, 3<sup>ra</sup> edición,  
corregido y actualizado para esta publicación.**

Cuadernillo N° 4, versión color, apto para impresión (tamaño A4).

**MATERIAL DE DISTRIBUCIÓN DIGITAL GRATUITA  
PROHIBIDA SU VENTA**

## INFORMACIÓN GENERAL DE LOCALIDADES

# CONTENIDOS

## Cuadernillo N° 4

### EN LA REGIÓN ANDINA

- CHOLILA, leyendas al pie de los Andes \_\_\_\_\_ 4
- CORCOVADO, río y montañas \_\_\_\_\_ 11
- ALTO RÍO SENGUER, escenario histórico \_\_\_\_\_ 13

### EN LA REGIÓN EXTRAANDINA

- PASO DEL SAPO, tierra de inmigrantes \_\_\_\_\_ 17
- PASO DE INDIOS, un sitio de encuentro \_\_\_\_\_ 23
- RÍO MAYO, una tierra campestre \_\_\_\_\_ 25

### EN EL LITORAL COSTERO

- PUERTO PIRÁMIDES y una visita de lujo \_\_\_\_\_ 28
- CAMARONES, historia de navegantes \_\_\_\_\_ 33
- RADA TILLY, la playa austral \_\_\_\_\_ 38

## INFORMACIÓN GENERAL DE LOCALIDADES

*La interacción del hombre con el medio ambiente define las actividades productivas en cada comunidad. La información sobre las localidades situadas en los distintos puntos cardinales y en el marco de sus respectivas regiones, sumada al conocimiento de los procesos del poblamiento, nos ayudarán a comprender las similitudes y diferencias de cada una.*



## EN LA REGIÓN ANDINA

### • CHOLILA, leyendas al pie de los Andes

Cholila es un término de origen tehuelche que nombra a los primitivos moradores de la región. Se traduce como "gente del borde o de la cordillera". Otras versiones dicen que significa "molle petiso"; "valle de las flores" o que hace referencia a un cacique llamado "Cholilaw".

La localidad se ubica al noroeste de la provincia, en el departamento Cushamen, a una altura de 570 metros sobre el nivel del mar. Sus valles, de verde y abundante vegetación, están rodeados por los cerros La Momia y Tres Picos, que alcanzan los 2.500 m. de altura, y de cuyas laderas descienden pequeños arroyos, originados en manantiales o deshielos. Los lagos Cholila, Rivadavia, Verde, Futalufquen, Lezana y Carlos Pellegrini, este último más conocido por los pobladores como "Mosquito", están interconectados por redes de arroyos y ríos. La población es de 2.228 habitantes, según el Censo poblacional del año 2010.

• **Descripción del escudo:**

- **Los laureles:** representan la igualdad.
- **Las cintas:** simbolizan la nación. El color azul: arriba representa el cielo y abajo los lagos.
- **Los tres picos:** en referencia a las montañas.
- **El sol:** en la parte superior como símbolo de vida.
- **La figura roja:** representa una punta de flecha y en ella a los pueblos indígenas.
- **El tronco marrón:** los bosques y su aprovechamiento.
- **La oveja:** alude a la ganadería, que en época pasada era ovina. Hoy ha cambiado, siendo el ganado bovino el principal recurso ganadero.



Escudo de Cholíla

• **La localidad se divide en cuatro valles**

**Villa Lago Rivadavia:** está bordeada por el río Carrileufú y se encuentra en el límite del Parque Nacional Los Alerces. Tiene una población estable de unas 30 familias, concentradas en chacras.

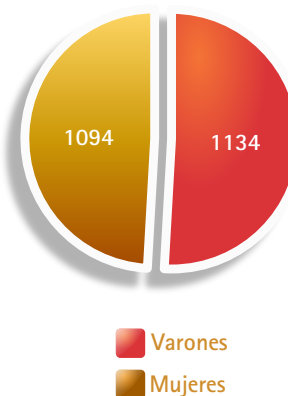
**Villa El Blanco:** se halla camino a El Bolsón. Su concentración urbana es importante. Cuenta con una escuela, sala de primeros auxilios, subcomisaría, además de sitios históricos como la Escuela N° 17, la cervecería, el molino harinero y la cabaña que habitara Butch Cassidy, el legendario pistolero norteamericano.

**El Cajón:** es un valle lindante con el lago Carlos Pellegrini. Su población es dispersa; tiene un destacamento policial, escuela, hosterías y campings.

**El Rincón:** es el valle más poblado. En él se encuentran los servicios básicos para la comunidad: correo, comisaría, juzgado, hospital, biblioteca popular, gimnasio municipal, usina, escuelas de Nivel inicial, primario y secundario, terminal de ómnibus, cabinas telefónicas, destacamento forestal, municipalidad, hospedajes, restaurantes, parrillas, estación de servicios.

En Cholíla, las viviendas tienen las características aportadas por los inmigrantes. Algunas son casas con cercos de madera típicas de los araucanos; otras son viviendas de troncos al estilo del oeste norteamericano, construidas por quienes provenían de esas regiones; también hay edificaciones de madera similares a las construidas en su país de origen, levantadas por austríacos y alemanes; y locales de ladrillos destinados a almacenes de ramos generales, molinos harineros y fábrica de cerveza, edificados por suizos, sirio libaneses y españoles.

Distribución de la población de Cholíla



## • Su historia

Los pueblos originarios habitaron los valles desde el lago Nahuel Huapi hasta la región del río Senguer, donde participaban de un ciclo anual de caza y recolección. En las áreas boscosas del espacio geográfico que ocupaban, cazaban huemules, pudúes y guanacos, en época de verano; en cambio en invierno, encontraban sus presas en valles y mallines de grandes pastizales.

A fines del siglo XIX, una vez terminada la Campaña del Desierto, comenzó el aporte poblacional de inmigrantes. No sabían si pertenecían a Chile o Argentina, hasta que, en 1902 se resolvió la cuestión de límites. Los residentes eran de ascendencia mapuche o de origen chileno, a ellos se sumaron los norteamericanos, los austríacos, los alemanes, los sirio libaneses, los italianos y los españoles. Después de esta primera etapa migratoria, llegaron otros grupos provenientes de distintos lugares del país: Buenos Aires, Córdoba, La Pampa.

La fecha de fundación de Cholila es el 15 de diciembre de 1944, instaurada con motivo de conformarse ese día la primera Comisión de Fomento. En 1973 se declaró municipio.

Los festejos del aniversario se llevan a cabo en el sitio denominado "El Morro", un punto panorámico desde el cual se puede observar la localidad.

## • Las fuentes escritas: la noticia

### DECLARAN MONUMENTO HISTÓRICO NACIONAL UNA ESCUELA DE CHOLILA

Se llevó a cabo en la localidad de Cholila el acto en que la escuela N° 17 fue declarada Monumento Histórico Nacional por el Presidente de la Nación, Néstor Carlos Kirchner.

El acto fue presidido por el ministro de Educación de la provincia y se desarrolló en el predio donde se encuentra enclavado el antiguo estableci-

miento educativo, fundado en el año 1906 por el maestro Vicente Calderón.

El edificio se ubica en el paraje El Blanco, distante unos quince kilómetros de Cholila, y aún conserva la vieja estructura construida en adobe y algunos pupitres. A partir de ser designada Monumento Histórico.



Escuela N° 17 de Cholila  
Fotografía gentileza  
de Jorge Barzini

Al declarar monumento histórico la escuela, con el propósito de convertirla en museo, se abre un nuevo recurso turístico.

## • Actividades económicas y atractivos turísticos

Cholila tiene un ambiente campero dado por los establecimientos ganaderos. En los comienzos, la actividad principal fue la cría de ganado vacuno. La producción de cebada y trigo sirvió como materia prima para el surgimiento de dos pequeñas industrias en el lugar: el molino harinero y la cervecería. Pero la llegada del tren en 1945 transportando productos del norte del país a precios económicos, sumada a una disposición nacional que impedía la molienda de granos en la Patagonia, produjo como consecuencia el cierre del molino.



Fotografía aérea de la localidad de Cholila

Actualmente, la economía de Cholila se basa en el turismo, la cría de ganado vacuno, la producción y el procesamiento de frutas finas, el cultivo en viveros, la siembra del lúpulo y las artesanías, en especial la industria artesanal de tejidos a telar. Se confeccionan mantas, prendas de abrigo, fajas, alfombras, con lana cruda en telar mapuche, que se tiñen con raíces y plantas del lugar, como lo hacían los pueblos originarios. Se utilizan, además, la madera y el cuero para elaborar artesanías.

En los cuatro valles que conforman la localidad, se ofrecen los servicios de turismo de aventura, agroturismo y turismo cultural, con sus diferentes alternativas: pesca deportiva, cabalgatas, mountain bike, trekking, deportes para los cuales se aprovechan sus ríos, lagos, bosques y montañas. Los aficionados a la pesca deportiva, con la habilitación correspondiente, obtienen en las aguas de los lagos piezas de trucha arco iris, de arroyo, marrón, plateada y perca, pejerrey y salmón encerrado. El río Carrileufú se puede navegar con pequeños botes a remo y kayacs.



Plano de la localidad de Cholila

Izq: *Cerro Tres Picos*  
Fotografía gentileza  
de Natalia Vargas

Der: *Lago Rivadavia*  
Fotografía gentileza de la  
Municipalidad de Cholila



La producción de trigo, avena y cebada tiene gran importancia en el valle El Cajón. En la villa del Lago Rivadavia se cultivan papas, alfalfa y avena. La cría de gallinas y cerdos y los productos de huerta o de invernáculo como acelga, chauchas, habas, arvejas, zapallos, cebolla y repollo alcanzan para el abastecimiento de los pobladores.



Fotografías gentileza  
de Natalia Vargas

Los establecimientos ganaderos se dedican a la cría de ganado vacuno y a la producción de lana. Se destaca la excelencia de la carne vacuna. Cada año, en el mes de febrero se realiza en el predio "El Morro", la Fiesta Provincial del Asado. En el evento se desarrollan diferentes actividades sociales, culturales, deportivas y la exposición de artesanías locales. Se presentan distintos números artísticos y se realiza el baile familiar con la elección de la Reina y Miss Asadito. Culmina con un gran asado popular en el que se degusta la carne vacuna de la zona.


En la villa El Blanco se puede visitar la cabaña donde habitaron, a principios del siglo XX, un grupo de bandidos que había asaltado un banco en Estados Unidos. Se ocultaron en Cholila, zona en la que se establecieron durante un tiempo. Al saberse perseguidos huyeron de la Patagonia. La historia fue llevada al cine.

La vieja cabaña se ha reparado y es promocionada entre los visitantes que llegan a la localidad.



## UNA HISTORIA DE PELÍCULA


En el año 1902 llegaron al Territorio del Chubut y se establecieron en Cholila como estancieros los ciudadanos norteamericanos conocidos como Butch Cassidy, Sundance Kid y su mujer, Ethel Place. Allí, el trío de bandoleros decidió quedarse y construir una cabaña para dedicarse a la ganadería. Utilizaban nombres falsos debido a que estaban prófugos de la justicia estadounidense por su actividad delictiva. Ante la persecución policial, debieron abandonar la zona.




Izq: *Cabaña de Butch Cassidy*  
Fotografía gentileza de Jorge Barzini  
Der: *Butch Cassidy*

Uno de los atractivos turísticos culturales de la región es el Museo Leleque, en el que se ofrece un recorrido por las diferentes salas, a partir de los pueblos originarios, pasando por el encuentro con los europeos, la colonización y la inmigración.

**Leleque:** es un nombre de origen nativo: "Lelej", significa "serranía".





*El Museo Leleque fue inaugurado el 12 de mayo del año 2000, por iniciativa privada. Este proyecto científico cultural para la preservación de la historia y la cultura de la región consta de cuatro salas de exposición de objetos que testimonian el pasado indígena y el aporte colonizador.*

DISTANCIAS DESDE CHOLILA	
LOCALIDADES	DISTANCIA
Esquel	135 km
Parque Nacional Los Alerces	25 km
El Bolsón	78 km
El Hoyo	60 km
Epuyén	35 km
El Maitén	70 km
Trelew	745 km
Trevelin	150 km
Lago Puelo	75 km
Parque Nacional Lago Puelo	80 km
Buenos Aires	1.930 km

**PARA COMUNICARSE CON LA MUNICIPALIDAD:**  
(CP 9217) Cholila, Chubut  
Tel. (02945) 498040

• Las fuentes visuales: las imágenes



Izq: *Río Carrileufú*  
Fotografía gentileza de la  
Municipalidad de Cholila  
Der: *Campo de lupinos*  
Fotografía gentileza  
de Natalia Vargas



Izq: *Lago Pellegrini*  
(El Mosquito)  
Der: *Vista panorámica*  
*de Cholila*  
Fotografías gentileza de la  
Municipalidad de Cholila


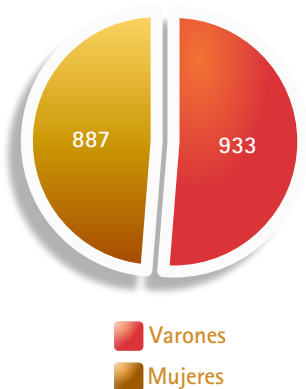
• CORCOVADO, río y montañas

Esta localidad está ubicada al noroeste de la provincia, en el departamento Futaleufú, cuyo significado en lengua mapuche es "río grande".

Es una zona de rica vegetación, con fértiles valles enclavados en la cordillera de los Andes.

Su población es de 1.820 habitantes, según el Censo del año 2010.

*Distribución de la  
población de Corcovado*



Izq: *Plano de la localidad*  
*de Corcovado*  
Der: Fotografía gentileza  
de Oscar Cornelio



Río Corcovado  
Fotografía gentileza  
de Oscar Cornelio

## • Su historia

Los orígenes de la localidad de Corcovado están estrechamente vinculados con la creación de la Colonia 16 de Octubre, ya que las primeras 50 leguas entregadas llegaban hasta el valle del río Corcovado o Carrenleufú. A principios de 1892, una comisión de galeses recorrió esos valles en busca de oro. Las noticias de las bondades del clima y de la fertilidad de las tierras, así como de la posibilidad de obtener oro, entusiasmó a varias familias que decidieron instalarse en el lugar. Se fundó el 22 de noviembre de 1895.


## • Actividades económicas y atractivos turísticos

Es una villa cordillerana que sorprende por su belleza natural y sus oportunidades de contacto con lo agreste. Entre rocosos paredones cordilleranos, los lagos, ríos y arroyos constituyen un área excelente para la pesca.

El río Corcovado, que da el nombre a la localidad, nace en el lago General Vintter; sus aguas se dirigen hacia el norte y desembocan en el Océano Pacífico. El lago se comparte con Chile, donde se lo llama Palena. En el tramo desde el lago General Vintter hasta la localidad de Corcovado, el río tiene el marco de las montañas nevadas y frondosos bosques donde se han producido diversos incendios. Es navegable y se puede pescar en sus aguas. Un afluente del río Corcovado es el río Encuentro, que fue tomado como límite internacional en 1902, en el conflicto fronterizo planteado con Chile. El puente internacional ubicado sobre el río Encuentro comunica con la localidad de Palena, en Chile.

El paraje Carrenleufú, en plena cordillera, es uno de los lugares más encantadores para realizar caminatas y paseos a caballo por las costas del río.

En las laderas, los mallines son utilizados para la crianza de ganado vacuno y equino. Esta actividad es predominante, aunque también se explota la madera. Corcovado cuenta con los servicios básicos y con instituciones públicas como hospital, destacamento policial, escuela y correo.



Fotografía gentileza  
de Horacio Comes



*Un atractivo turístico es el rafting. Navegar por las blancas aguas de los rápidos del río Corcovado permite observar los cañadones que van apareciendo en su zigzagante cauce.*

### **PARA COMUNICARSE CON LA MUNICIPALIDAD:**

**Av. San Martín s/n (CP 9201) Corcovado, Chubut**

**Tel. (02945) 494044**

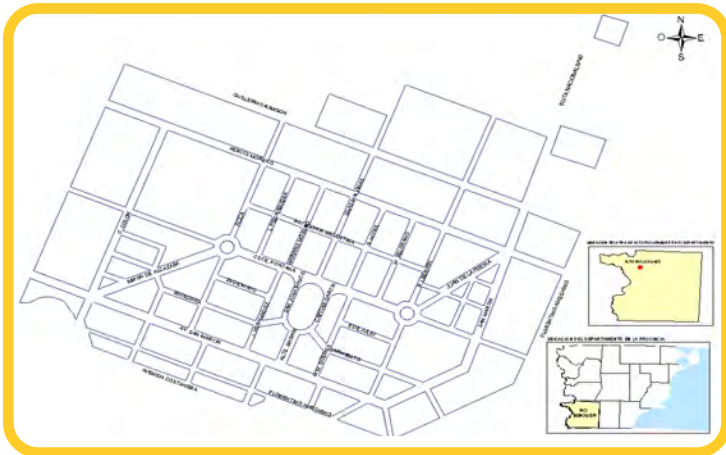
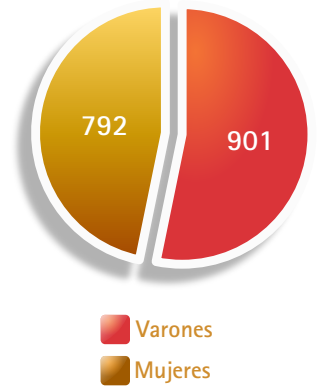
**E-mail: [municipalidadcorcovado@hotmail.com](mailto:municipalidadcorcovado@hotmail.com)**

• **ALTO RÍO SENGUER, escenario histórico**

La localidad de Alto Río Senguer está ubicada al suroeste de la provincia, en la margen norte del río Senguer, al que debe su nombre, en el departamento homónimo, que en tehuelche significa "paso del río".

Su población es de 1.693 habitantes, según datos del Censo de 2010.

Distribución de la población de Alto Río Senguer



Plano de la localidad de Alto Río Senguer

Alto Río Senguer está conformada por una zona rural en la que se encuentran los parajes de Lago Fontana, Lago La Plata, Paso Moreno, Pastos Blancos, El Coyte.

El clima es templado frío, con una temperatura media anual de 10° C. Las precipitaciones alcanzan los 250 mm, con nevadas copiosas. Los vientos son fuertes, especialmente en primavera y verano, predominando los del oeste, fríos y secos.

La vegetación característica es la estepa arbustiva; abundan los coirones amargos y poas, neneo, charcao, mata negra y calafate, y se destacan sobre las márgenes del río Senguer los ñires y las lengas.





Escudo de Alto Río Senguer

### • Descripción del escudo:


- **El contorno:** representa una hoja de ñire, árbol originario de sus bosques.
- **El huemul:** animal autóctono que ha sido desplazado de su hábitat. No es posible observarlo y está en peligro de extinción.
- **La cortina de álamos:** si bien no es un árbol de la zona, ha sido muy útil para los chacareros, que los plantan formando cortinas para proteger sus cultivos de los fuertes vientos.
- **Las nubes:** tienen forma de gaucho y simbolizan el reconocimiento al hombre de campo, que realiza uno de los trabajos más duros y menos retribuidos.

### • Su historia

A fines del siglo XIX fueron llegando colonos que deseaban instalar sus haciendas, compartiendo los campos con las tribus indígenas de la región.

Era una de las zonas más aptas para la caza. Los colonos blancos no fueron temerosos de sus vecinos tehuelches y se fueron integrando con ellos. Se formaron varias familias al casarse jóvenes aventureros con hijas de los caciques. Al sur del valle se encuentra la colonia indígena Tramaleo, ubicada al norte del río Mayo y al sur del cañadón Tacho.

George Musters pasó por la zona en 1869. En 1885 llegó el Coronel Fontana con sus Rifleros. El lugar se conoció como Paso Schultz, porque el comerciante alemán Máximo Schultz, en 1904, instaló una balsa para el cruce del río. En 1941 se conformó la primera Comisión de Fomento, siendo el presidente Casimiro Szlápelis.




*En Alto Río Senguer se recuerda la batalla que tuvo lugar en enero de 1884, entre los indígenas comandados por el cacique Sayhueque y el teniente coronel Lino Oris de Roa, quien formaba parte de las fuerzas militares de Roca. La tribu de Sayhueque fue entonces dispersada.*

### • Actividades económicas y atractivos turísticos

El principal recurso económico de Alto Río Senguer es la producción de lana. También hay invernáculos para cultivo de verduras. La cría de peces o acuicultura ha aumentado en los últimos años, especialmente el cultivo de trucha arco iris, que se destina al abastecimiento del mercado interno. En las áreas boscosas cercanas se explota la madera.

En los lagos Fontana y La Plata, un atractivo turístico es la práctica de la pesca y, en los bosques que los rodean, la caza del ciervo colorado. Se deben solicitar los permisos y respetar los reglamentos de caza y pesca. Entre las actividades, se proponen caminatas, ascensos a las montañas y cabalgatas. Sobre la margen sur del lago Fontana, se han construido cabañas, ubicadas entre el lago y el cordón montañoso que separa de Chile, para hospedar a cazadores y pescadores deportivos.



Izq: *Las nacientes del río Senguer en el Lago Fontana*  
Der: *Lago La Plata*  
Fotografías gentileza de Miguel López

### Ocurrió hace muchos años...

- **Gato y Mancha: dos caballos criollos**
- **¿Cómo nació la raza criolla?**

Los españoles trajeron caballos cuando fundaron el Fuerte San José en Península Valdés. Desde ese lugar, estos animales se multiplicaron y expandieron por todo el territorio, sobreviviendo los que pudieron soportar las condiciones adversas. Al introducirse otras razas, el caballo criollo original fue desapareciendo.

- **La odisea de dos caballos chubutenses**

El maestro suizo Aimé Félix Tschiffely estaba interesado en demostrar las cualidades de la raza criolla. Para ello, se contactó con el doctor Emilio Solanet, un criador de caballos criollos de la provincia de Buenos Aires. Solanet había adquirido una tropilla en la zona de Sarmiento, entonces le facilitó dos: Gato, de quince años y Mancha, de dieciséis. Sus nombres se referían a sus características. Mancha era un overo rosado manchado y Gato tenía pelaje gateado, con patas robustas, pescuezo corto y grueso.

Ambos habían pertenecido al jefe indio Liempichún, de la zona de Alto Río Senguer. Desde allí, los habían trasladado a Sarmiento y luego, en un arreo, llegaron hasta la estancia "El Cardal", cerca de Ayacucho, en la provincia de Buenos Aires, tras recorrer 1.600 km.



Fotografías gentileza de la  
Municipalidad de Sarmiento



En el año 1925, desde la Sociedad Rural de Palermo de Buenos Aires, partió Tschiffely con los caballos Gato y Mancha. El desafío era llegar a los Estados Unidos. Los dos caballitos criollos y el maestro suizo protagonizaron la odisea. La confianza del jinete en sus caballos hizo que pudiera superar todos los escollos de la larga travesía: los climas adversos, la peligrosa fauna, los accidentes geográficos y así, en dos años, recorrer alrededor de 18.000 Km. El destino final era Nueva York, pero culminó en Washington el 21 de setiembre de 1928, debido a los incidentes ocurridos mientras cabalgaba por las transitadas calles norteamericanas. Por la hazaña cumplida, Gato y Mancha fueron exhibidos en una exposición de caballos durante diez días y Tschiffely fue recibido por el presidente norteamericano John Coolidge.

Aimé Tschiffely escribió el libro *Mancha y Gato. Los dos caballos criollos en su viaje por las tres Américas*, en el que narró la odisea.

**PARA COMUNICARSE CON LA MUNICIPALIDAD:**

**Av. Rivadavia 618 (CP 9033) Alto Río Senguer, Chubut**  
**Tel. (02945) 497138 / 497012**

En las localidades de Sarmiento y Alto Río Senguer se encuentran monumentos a los caballos Gato y Mancha. En Alto Río Senguer se realiza la fiesta de "Gato y Mancha" del 7 al 8 de enero.

Fotografías  
gentileza de la  
Municipalidad de  
Alto Río Senguer





EN LA REGIÓN EXTRAANDINA

• PASO DEL SAPO, tierra de inmigrantes

¿POR QUÉ SE LA LLAMÓ PASO DEL SAPO?

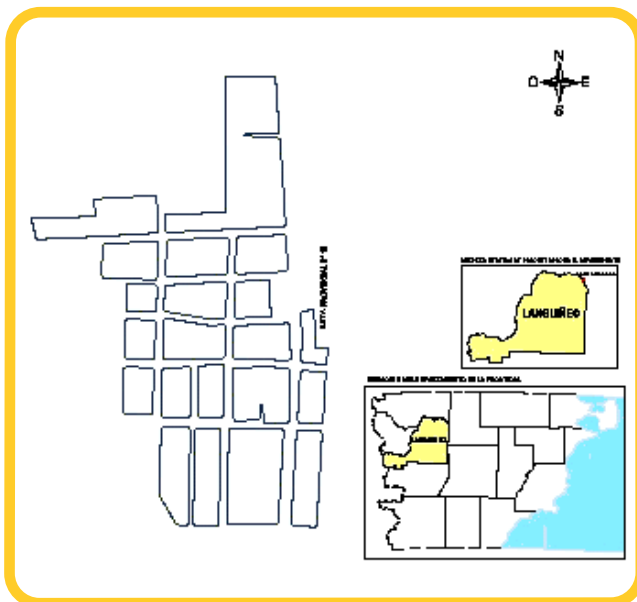
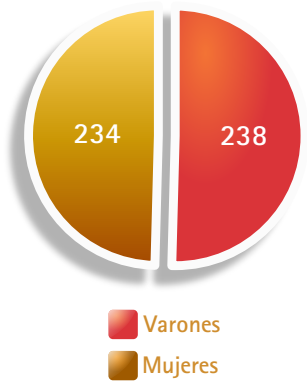
Cuentan antiguos pobladores que, cuando no existía el puente para unir las dos riberas del río Chubut, había en las inmediaciones del pueblo botes para cruzar.

Uno de los lugares más usados era donde se encontraba don Biciara, el encargado de una balsa que, según comentaban, tenía aptitudes de sapo para el agua. Otros, en tono risueño, hablaban de sus características físicas: bajo, gordo y de ojos saltones. Entonces, los pobladores decían que el río se cruzaba por el “paso del sapo”. Otra versión afirma que se llamó así porque el balsero siempre vestía de verde.

La localidad de Paso del Sapo está ubicada sobre la margen sur del río Chubut en el departamento Languiño. Durante muchos años funcionó una balsa para el cruce, hasta que se construyó el puente.

Actualmente, en Paso del Sapo funciona el juzgado de paz y la Escuela Provincial N° 134. La población, según el Censo 2010, es de 472 habitantes. La actividad predominante es la cría de ganado ovino en las estancias.

Distribución de la población de Paso del Sapo



Plano de la localidad de Paso del Sapo

## • Su historia

Hace más de cien años, las tribus aborígenes nómades llegaban al lugar aprovechando la abundancia de agua y frutas silvestres. La zona fue recorrida por Fontana y Los Rifleros en su camino hacia la zona cordillerana.

En el año 1909, don Juan Cosmen, de origen español, llegó para dedicarse a la agricultura y la ganadería. La lucha comenzaba para él, pero en muy poco tiempo se unieron al desafío otros inmigrantes: don Segundo Vera, Eloy Sierra, también de origen español, Mustafa Grenier, francés, y don Juan Garrido, quienes dieron al lugar aspecto de pueblo. Al principio, se abastecían con las mercaderías que, en carretas de mulas, traían de Puerto Madryn y Esquel. Uno de los primeros troperos de la zona que realizó los extensos recorridos fue el francés José Veuthey.

Cosmen, encargado de la primera estafeta postal, donó una edificación de su propiedad para que funcionara allí una escuela.

El 5 de octubre de 1951 se firmó el acta fundacional de Paso del Sapo, en conmemoración de la inauguración de la ruta provincial N° 12 con acceso a Esquel y a la ruta N° 25.

Siguieron llegando más pobladores, entre ellos la familia Raposeiras en el año 1953. Trabajaban en distintas actividades como la agricultura, la ganadería, el comercio y la fabricación de piedras de afilar, ya que en la zona se encuentra una cantera. También ese año arribó don Gervasio García para instalar un comercio.

En el año 1963, el oficial Avendaño quedó a cargo del primer destacamento policial y Carlos Oviedo comenzó la atención en el primer puesto sanitario, cubriendo las necesidades del pueblo.

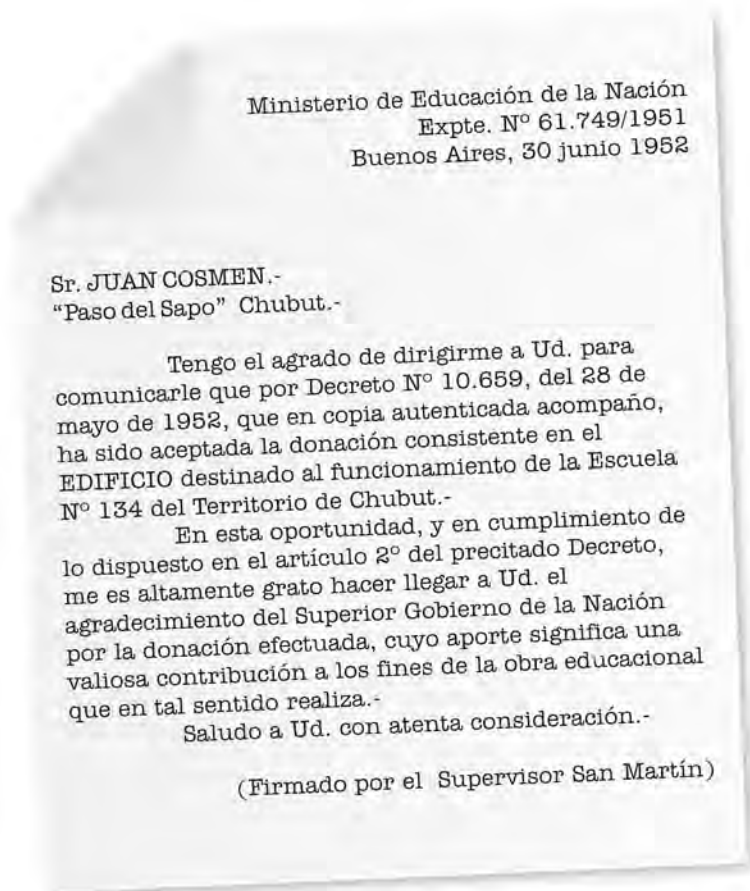
En el año 1992 quedó instituido el 5 de octubre como día del pueblo, tomándose como fecha aniversario en coincidencia con el Día del Camino.



*Inauguración del puente que  
une la localidad de Paso del  
Sapo con la ruta a Gastre  
Marzo de 1963*

Fotografía gentileza  
de Jorge Barzini

Carta de agradecimiento enviada por las autoridades nacionales a Juan Cosmen



## • Entrevista a antiguos pobladores de Paso del Sapo: Paulina Cretton y Jorge Moon

### • Entrevista a Paulina Cretton

#### -¿Quiénes fueron los primeros pobladores del lugar?

-Los primeros que poblaron aquella zona fueron mi abuelo Cretton, Cosmen, Grenier, que fue mi padrino, y los Germillac. Mi abuelo era de origen suizo-francés, mi mamá era Enriqueta Germillac, descendiente de franceses.

#### -¿Cómo llegaron a esta región?

-Mi mamá me contaba que sus padres vinieron desde Francia, cruzaron el Estrecho de Magallanes y viajaron hasta Chile. Aunque era muy pequeña se acordaba de que la gente se descomponía porque debieron soportar una tormenta al cruzar el estrecho. Estuvieron muchos años en Chile, allá tenían campo.

Primero vino al país un tío, compró un campo y, como las cosas le fueron bien, todos mis parientes se vinieron, y ocuparon tierras fiscales.

### -¿Cómo se proveían el alimento?

-Nuestra estancia era chica, tenía unas dos leguas y allí el río, cuando crecía, formaba una laguna inmensa que duraba hasta enero. Estaba llena de juncos, había aves, también se pescaba, había muchos bagres.

Mi papá preparaba una gran quinta, teníamos ovejas y criábamos patos. En invierno, carneábamos un chancho, y se dejaba una punta de capones en un potrero cercano para consumo.

### -¿Qué recuerda de sus primeros años?

-Mamá siempre me contaba las peripecias que pasaron al cruzar la Cordillera de los Andes en catango. Durante el trayecto, habían juntado muchas manzanas silvestres en la zona del Lepá, con las que alimentaban a los bueyes. Esto ocurría a principios del siglo XX. Se asentaron en Piedra Parada en 1913.

**Catango:**  
carro tirado  
por animales.

Mi padre era Antonio Cretton, mis hermanos mayores nacieron en Chile, los dos primeros. Cuando mi papá se iba a Esquel a vender la lana, contaba mi madre "que se quedaba sola con sus dos chilenitos". Éramos doce hermanos, seis varones y seis mujeres.


### -¿Por qué se puso ese nombre al lugar?

-En realidad, cuando nosotros estábamos lo llamaban Rincón de los Leones, porque había gran cantidad de pumas; después comenzaron a llamarlo Paso del Sapo.

Juan Cosmen y su esposa fueron los primeros pobladores; recordaba que había un italiano llamado Juan Biciara, y con su balsa de madera cruzaba gente de un lado al otro del río. Este hombre tenía el juego del sapo y por eso al lugar se lo había llamado así. Otros decían que por la apariencia física del balsero se dio ese nombre al lugar.

### -¿Qué hecho importante recuerda ?

-En cierta oportunidad, pasó un inspector de escuelas, Vicente Calderón se llamaba, y mi papá donó un terreno cerca de nuestra casa para la escuela. Era la número 84 de Paso del Sapo. Pero funcionó con pocos alumnos, sólo éramos ocho o diez.



*Integrantes de la  
familia Duflós*

Fotografía gentileza

### -¿Quién fue el primer maestro de la escuela?

-El primero fue Gaspar Benavendo, que era un buen docente, pero sobre todo un gran poeta. Era de Entre Ríos y estuvo poco tiempo con nosotros, porque se enfermó.

Pero yo ya sabía las primeras letras que me había enseñado mi abuelo, Santiago Germillac, casado con Margarita Mulhall.

La escuela de mi padre fue la primera de la zona; después se construyó del otro lado del río la escuela nueva, en lo de Lobos. Modesto Lobos había hecho la escuela con varios dormitorios, funcionaba como internado. Allí estaba el maestro Duflós y daban de comer. Pero esto sucedió cuando nosotros ya nos habíamos ido a la zona del valle inferior del río Chubut.

La escuela y mi casa estaban cerca del río, pero en un lugar elevado, por lo que nunca tuvimos problemas con las inundaciones.

### -¿Cuándo se fue de Paso del Sapo?

-Nos vinimos en 1937, mucho antes de que se construyera el puente. Yo me había casado con Francisco Gaffet.

(Entrevista realizada por el profesor Jorge Barzini en 1997)

## • Entrevista a Jorge Moon

### -¿Cómo llegó a Paso del Sapo?

-Mi papá estaba trabajando, organizando una chacra en El Chacay, en lo de un tal Pérez, y se trasladó a Paso del Sapo contratado por Juan Cosmen para hacer el mismo trabajo, es decir, preparar una chacra.

### -¿En qué escuela estudió?

-Yo había empezado la primaria allá en El Chacay. Don Modesto Lobos había levantado una escuela en Paso del Sapo, que se inauguró cuando llegamos nosotros, aproximadamente en 1938-1939, a unas cuatro leguas del lugar donde ahora están el poblado y la escuela.

### -¿Cómo se creó la escuela?

-Seguramente Lobos, que tenía muchos hijos en edad escolar, se contactó con los vecinos para construir una escuela. Desde la Supervisión de escuelas de Esquel, enviaron al maestro Duflós, que era puntano, había llegado desde San Luis. En esta época, casi todos los maestros eran de Córdoba y de San Luis.

Era un hombre alto, muy buen maestro. Han pasado muchos años, pero me acuerdo de que en cierta oportunidad me puso como ejemplo, porque con apenas siete años, había hecho las tareas que les daba a los chicos mayores. Sin que nadie se diera cuenta, yo había armado las tablas de multiplicar del 1 al 12, cuando terminé:  $12 \times 12 = 144$ , busqué con la vista a Duflós y él estaba detrás de mí, mirando el trabajo.

### -¿Qué recuerda de la escuela?


-La escuela era nueva, la había construido Don Lobos, pero el piso era de tierra y cada tanto el maestro nos hacía emparejarla, porque con los pies hacíamos unos pozos bárbaros. Duflós nos decía jocosamente: "Miren cómo han trabajado los piches". La escuela fue una gran solución para la zona, ya que a los chicos había que llevarlos a Trelew o a Ingeniero Jacobacci, o quedaban analfabetos. La escuela estaba ubicada a orillas del río Chubut, y muchos alumnos vivían del otro lado del río; entonces, cada mañana, Lobos los esperaba a las 8 y los cruzaba en un bote. Al mediodía hacía el mismo trabajo. Entre ellos los hijos de Víctor Germillac y otros chicos morochos, muy morochos, que eran buenísimos. Como la escuela funcionaba en período de verano, de setiembre a mayo, cuando bajaba el río, los alumnos directamente pasaban a caballo. Algunos padres arreglaban con Lobos para dejar alojados a sus hijos. No recuerdo a todas las familias de la zona, pero estaba Modesto Lobos, Eloy Sierra, Víctor Germillac, nosotros los Moon y Juan Cosmen.

### -¿Qué otros recuerdos tiene de su infancia?

-Mi mamá, que se llamaba Marion Williams de Moon, fue contratada como la primera cocinera de la escuela, hasta que nos trasladamos a otra zona, después de algunos años. Eso sucedió cuando llegó una gran inundación que hizo desaparecer la chacra, quedó todo a la miseria, y que además causó bastante dificultad a todos los vecinos y modificó el cauce del río. En lo de Lobos se dividía en tres brazos y formaba una laguna. A veces nos escapábamos a pescar truchas y bagres, pero cuando el maestro nos encontraba nos retaba, porque era peligroso y éramos muy chicos.

Como le contaba, la escuela funcionaba de 8 a 12; después comíamos y a las cuatro de la tarde, después de dormir la siesta, el maestro nos hacía ir nuevamente a la escuela para hacer los deberes; cuando terminábamos, los corregía y nos íbamos a jugar lejos, así no hacíamos "bochinche". Recuerdo que en cierta oportunidad el maestro nos dijo que nos volvería a encontrar para 1970 y estaríamos todos casados y con hijos; los chicos no podíamos imaginarlo ya que faltaban como 30 años... ¡y pensar que hoy ya estamos en el siglo XXI!

(Entrevista realizada por el profesor Jorge Barzini en el año 2000)



*Las dos entrevistas aportan nueva información a la historia de Paso del Sapo:*

- referida al nombre,
- referida a los pobladores,
- referida a las escuelas.

**Para comunicarse con la localidad:**

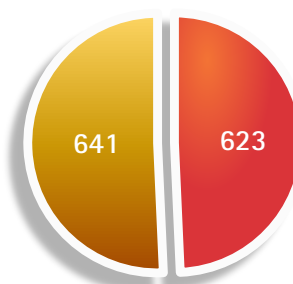
**Ruta Provincial N° 12 (CP 9201) Tel. (02945) 479938/39/52**

**E-mail: [pasodelsapo@chubut.gov.ar](mailto:pasodelsapo@chubut.gov.ar)**

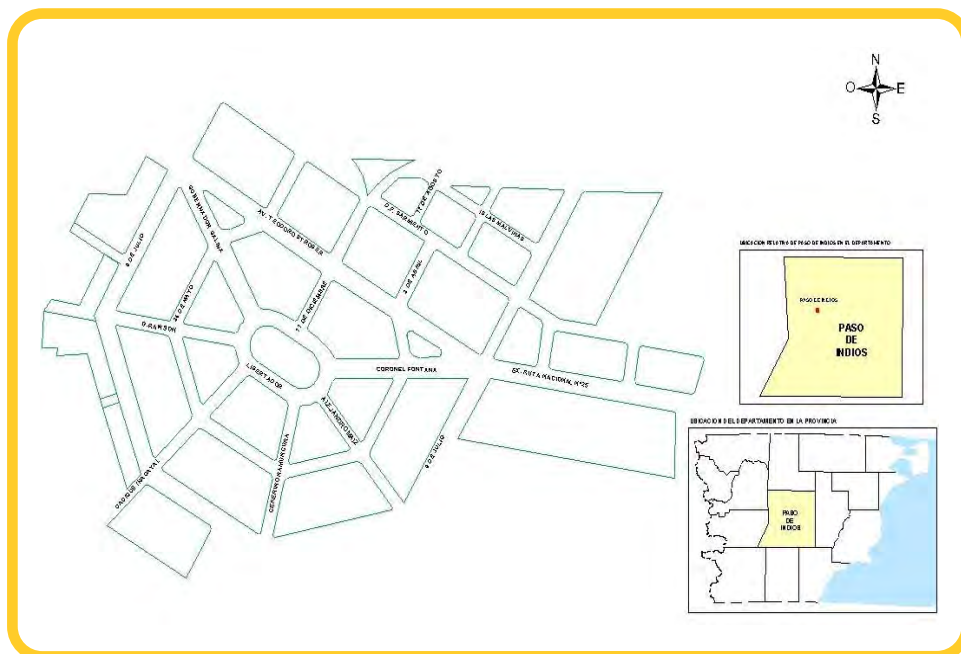
• **PASO DE INDIOS, un sitio de encuentro**

Esta localidad está ubicada en el centro geográfico de la provincia, en el departamento del mismo nombre. Tiene una población de 1.087 habitantes según el Censo 2001. Lleva el nombre de Paso de Indios por ser el lugar donde los nativos cruzaban el río Chubut.

Distribución de la población de Paso de Indios




■ Varones  
■ Mujeres



Plano de la localidad de Paso de Indios

• **Descripción del escudo:**

- **Rueda de carro y yunque:** simboliza la historia del pueblo, que se inició siendo una herrería o taller de reparación de carros y cambio de herraduras de caballos y mulas.
- **Carnero:** alude a la principal riqueza de la zona que es la ganadería ovina.
- **Meseta:** hace referencia a la estepa patagónica.
- **La ruta:** representa la principal vía de comunicación con el resto de la provincia.
- **Las lanzas cruzadas:** con las banderas argentina y mapuche manifiestan los lazos de hermandad entre las razas.
- **Sol naciente con seis rayos:** hace mención a los departamentos vecinos.



Escudo de Paso de Indios



El taller de herrería,  
en la actualidad  
Fotografía gentileza  
de Jorge Barzini

## • Su historia

Los Rifleros del Chubut, bajo el mando del Coronel Luis J. Fontana, recorrieron el lugar y le impusieron el nombre, cuando cruzaron el río en ese sitio, el 3 de noviembre de 1885. Un año antes, el sacerdote Francisco Vivaldi había llegado a Chubut y solicitado terrenos en el lugar donde más tarde se fundaría una misión católica, con el objeto de "reducir a la vida civilizada a las familias aborígenes de las tribus de Chiquichano, Inacayal y Foyel", y otras de la región. Recién en 1890 se le dio el nombre de colonia "Santa María de los Indios". En pocos meses, se construyó la iglesia de piedra y unos cincuenta aborígenes levantaron sus viviendas. Pero la misión fracasó y quedaron abandonadas las instalaciones.

En 1892 arribó David Richards, miembro de la sociedad "Fénix" de Gaiman, que estaba liderada por Francisco Pietrobelli. Richards se encontraba enfermo y falleció en el lugar. Sus restos fueron enterrados en las proximidades de la capilla.

Pietrobelli narró en su libro *Primeras exploraciones y colonizaciones de la Patagonia Central* la visita a la tumba de su amigo Richards, en 1897.

El primer asentamiento fue **Manantiales**, un paraje que contaba con una posada, una oficina de registro civil y la policía. Las familias López y Terán fueron las primeras en establecerse. Esta denominación de Manantiales figura en los libros de Eluned Morgan, *Hacia los Andes* y de William Hughes, *A orillas del Río Chubut en la Patagonia*.

A unos 12 km de Manantiales se originó **La Herrería**, alrededor de 1918, cuando don Teodoro Strobl instaló su taller. Allí cambiaba las herraduras de las mulas y reparaba los carros de los troperos que iban y venían entre la cordillera y la costa.

Mientras tanto, Manantiales continuaba con su actividad, pero, cuando en la década del treinta, se trazó la Ruta Provincial N° 25, fue perdiendo importancia. En 1931, los hermanos Ramón y Blas López adquirieron el taller de herrería de don Strobl y construyeron un hotel y una estación de servicio. En 1937 comenzó a funcionar la escuela en Manantiales, pero en 1953 pasó al actual edificio construido en el paraje La Herrería. También se construyeron las instalaciones de la policía y el juzgado de paz.

La localidad, con el paso del tiempo, creció alrededor de La Herrería donde tuvo su ubicación definitiva, pero por decreto provincial mantuvo el nombre original de **Paso de Indios**, tal como fue impuesto por Fontana y sus Rifleros.

El 11 de diciembre es su fiesta aniversario.

**PARA COMUNICARSE CON LA MUNICIPALIDAD:**

Av. Strobl 207 (CP 9207) Paso de Indios, Chubut

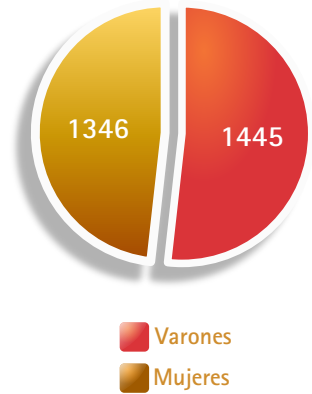
Tel. (0280) 497259/54 [pasodeindios@hotmail.com](mailto:pasodeindios@hotmail.com)



• **RÍO MAYO, una tierra campestre**

En el extremo sudoeste de la provincia, en el departamento Río Senguer, está enclavada esta localidad, en un cañadón natural del río Mayo. Su nombre correcto es **Paso Río Mayo**, pues desde sus orígenes fue un cruce importante de rutas, dado que está ubicada a orillas del río Mayo, en la confluencia de la ruta N° 40, que la atraviesa de norte a sur, y N° 20, sobre la que se extiende el Corredor Bioceánico. La población es de 2.939 habitantes según el Censo del año 2001.

*Distribución de la población de Río Mayo*



*Plano de la localidad de Río Mayo*

• **Su historia**

Durante la expedición del gobernador Fontana, un integrante de Los Rifleros, el capitán Gregorio Mayo, ubicó y exploró el río que los aborígenes llamaban Aayones y que en lengua tehuelche significa "tierra de pantanos". Fontana designó el río con el nombre de Río Mayo, en reconocimiento al expedicionario. Allí se asentaría años más tarde la población, en lo que se conoció como Paso Río Mayo o también Bajo Río Mayo. En 1898 se comenzaron a adjudicar campos en propiedad, y en 1901 se instaló en la zona el primer poblador, Camilo Cayelli, que llegó acompañando a Francisco Pietrobelli, fundador de Sarmiento.


La primera casa se edificó en el lugar que actualmente ocupa la plaza, cerca de un manantial. Cayelli se estableció allí temporalmente para comerciar con la tribu de Quilchamal, nativa de la región.

En 1920 se fundó la Escuela Nacional N° 72 en el local donado por José Fernández Coria, quien fuera el primer maestro y director de esa escuela en el año 1922.

El pueblo se creó el 22 de agosto de 1935 por un decreto del Poder Ejecutivo Nacional, que oficializaba la fundación y el nombre. El 9 de enero de 1941, la Gobernación del Chubut resolvió la formación de la primera Comisión de Fomento, presidida por Rafael de la Fuente. En 1958 se realizó la primera elección de autoridades municipales.



*Escudo de Río Mayo*



Afiche para la Fiesta Nacional de la Esquila

## • Actividades económicas y atractivos turísticos

Desde su creación hasta la actualidad, la localidad ha crecido en torno del campo. La actividad económica más relevante es la ganadería ovina. En los establecimientos ganaderos de la zona, se crían reproductores merinos de excelente calidad.

*En el año 2001, la Secretaría de Turismo y Deporte de la Nación, en conjunto con la Secretaría de Turismo y Áreas Protegidas de la Provincia del Chubut, declararon a Río Mayo, **municipio turístico rural**.*

*El ejido de Río Mayo posee alrededor de 700.000 cabezas de ganado ovino, las que producen 2.800.000 kg de lana, motivo por el cual recibe la denominación de **"Capital Nacional de la Esquila"**.*

La Fiesta Nacional de la Esquila se desarrolla en los primeros días de enero. Esta fiesta de la tradición y el folclore se realiza en el predio "Olegario Paillaguala", a la vera del río Mayo. Allí se hace la muestra artesanal donde se presenta lana hilada, teñida con plantas de la zona y tejida en telares, además de artesanías en cuero, madera, papel reciclado y tapices, cesterías, etc. Se sirven platos típicos de la zona, entre ellos el tradicional asado criollo y el cordero al asador.

Los esquiladores llegan en comparsas para participar en el concurso que determina el "Campeón Nacional de la esquila". El premio le corresponde a quien logre el mejor tiempo de esquila, de acuerdo con las técnicas adoptadas, sin dañar el animal. El evento se completa con jinetes que muestran sus habilidades y destrezas, acompañados por payadores y animadores; el concurso de tamba; las danzas folclóricas; la presentación de artistas; la elección de la Reina Nacional de la Esquila y de la "Reina del vellón" y el "Gauchito", entre niños de cuatro a cinco años. Desde el año 2001 se han incorporado innovaciones que enriquecen el evento, como la esquila del guanaco y el proceso para obtener el hilado de la lana. El último día de festejo, las distintas delegaciones gauchas, desfilan para concursar por el mejor caballo, el mejor juego de sogas y de chapeado. Luego de la entrega de premios, se cierra esta fiesta del hombre de campo con un gran baile popular.

En los últimos años, los productores están intentando incorporar la cría de guanacos a la ganadería comercial, como una actividad complementaria de la ovina.

Río Mayo es el primer lugar del país donde se explota la fibra del guanaco. El emprendimiento de la estancia Don José, llamado Proyecto Guenguel, comenzó en 1997 y ha sumado a la producción ovina la cría del guanaco con el fin de obtener lana. Por su reconocida calidad para la industria textil, es considerada la segunda fibra preciosa del mundo y se destina a la confección de prendas de valor.


**El logotipo de la fiesta representa una tijera de esquila, con una oveja en su parte superior. En la parte inferior, dentro del contorno de la provincia, se destaca con un punto la localidad de Río Mayo.**

En el valle se ofrece turismo rural y la posibilidad de apreciar aleros con pinturas rupestres.

El primer Parque Eólico de América del Sur, se instaló en Río Mayo como proyecto piloto en el año 1990. Es una central de generación de energía eléctrica mediante la utilización del viento, un recurso renovable y no contaminante. En la actualidad está inactivo y representa un gran desafío ecológico que debe continuarse.

También hay atractivos culturales como el Museo Regional Doctor Federico Escalada, que posee piezas de valor histórico. Entre otros objetos, se exhiben: una máquina de escribir del año 1895, los primeros pupitres de la escuela, puntas de flechas, el instrumental utilizado por el primer médico de la zona, a quien debe su nombre este museo.

Los paisajes ofrecen la posibilidad de realizar turismo de aventura: cabalgatas con baqueanos, mountain bike, trekking.



**Guenguel:**  
voz tehuelche que significa "panza blanca".

DISTANCIAS DESDE RÍO MAYO	
LOCALIDADES	DISTANCIA
Comodoro Rivadavia	266 km
Sarmiento	130 km
Esquel	380 km
Bariloche	840 km
Río Senguer	90 km
Lago Blanco	120 km
Lago Fontana	160 km
Lago La Plata	180 km
El Triana (paso fronterizo)	132 km

**PARA COMUNICARSE CON LA MUNICIPALIDAD:**

Belgrano 585 (CP 9030) Río Mayo, Chubut

Tel (02903) 420047

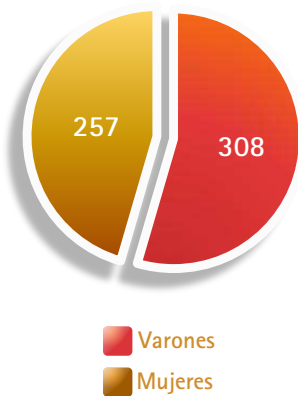
Tel/Fax (02903) 420094

E-mail: [muniriomayo@yahoo.com.ar](mailto:muniriomayo@yahoo.com.ar)

## EN EL LITORAL COSTERO

### • PUERTO PIRÁMIDES y una visita de lujo

Distribución de la población de Puerto Pirámides



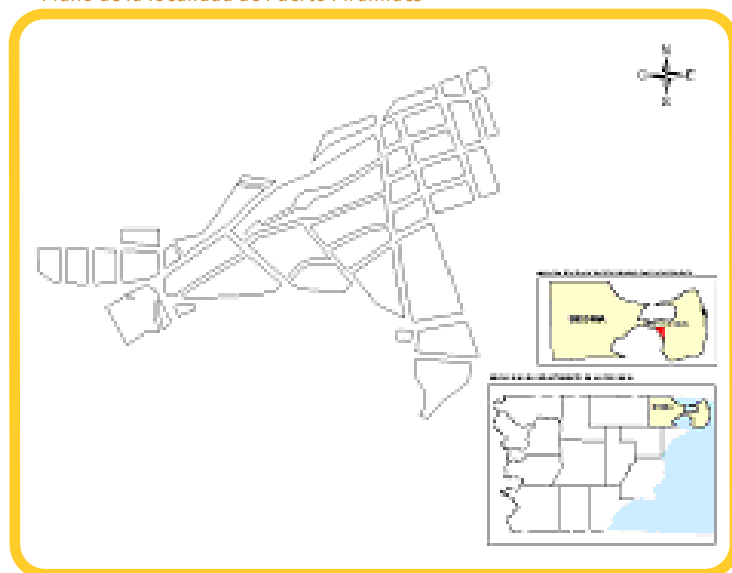
Es una localidad costera situada en la margen norte del Golfo Nuevo, en el departamento Biedma. Es el único centro de servicios de Península Valdés y el punto de partida de las excursiones náuticas para avistajes de ballenas y otras especies de aves y mamíferos. En el camino desde Puerto Pirámides a Punta Delgada, se encuentran la Salina Grande y la Salina Chica, extensas depresiones que llegan a los 42 metros bajo el nivel del mar.



Su población estable según el Censo Nacional de población del año 2001 es de 429 habitantes. Durante la temporada estival recibe miles de turistas.

Sobre la bahía de Pirámides, la villa balnearia ocupa una amplia costa protegida por las bardas. Estas formaciones en el pasado guiaban la entrada de los barcos al pequeño puerto.

Plano de la localidad de Puerto Pirámides



## ¿PIRÁMIDES O PIRÁMIDE?

Suele confundirse el nombre del poblado con el de Punta Pirámide, accidente costero denominado así pues en ese sitio existe una formación piramidal, que se puede observar desde alta mar.

El investigador Lucio Barba Ruiz ha estudiado la toponimia del lugar sobre la base de la documentación existente en España y en nuestro país, determinando que la denominación correcta de la villa es Puerto Pirámides.



*Escudo de Puerto Pirámides*

## • Su historia

La localidad nació en el año 1900 con la construcción del ramal del ferrocarril para la explotación de las salinas del lugar. El Ferrocarril Península Valdés tenía como punto terminal Puerto Pirámides y así comenzó el asentamiento de pobladores. Se construyeron talleres, almacenes, comisaría, juzgado de paz, correo, casas de administración y servicios varios que dieron origen al pueblo. El tren transportaba la sal extraída de la salina hasta Puerto Pirámides, para ser embarcada hacia los puertos de Bahía Blanca, Buenos Aires y Montevideo. Además, destinaba un vagón de pasajeros para los trabajadores.

A partir de 1920 finalizó la explotación de sal y dejó de funcionar el ramal del ferrocarril, lo que provocó la paralización del poblado por varias décadas.

Funcionaron dos escuelas: en Salina Chica, la Escuela Nacional N° 55, cuyo primer director fue Casiano Amaya, y en Puerto San José, construido a unos 200 metros del lugar donde se había levantado el Fuerte, la Escuela Nacional N° 54. Ambas escuelas fueron inauguradas en julio de 1922. La economía en ese entonces estaba basada en la caza de lobos marinos para la extracción de aceite.

En noviembre de 1930, el Gobierno del Territorio creó la Comuna rural. Finalmente, el 27 de diciembre de 2002, se designó Comisión de Fomento.

El aniversario del nacimiento de la localidad es el 14 de julio, porque en esa fecha de 1900, el Gobierno Nacional le otorgó la concesión del ferrocarril.

## • Actividades económicas y atractivos turísticos

La creación de reservas faunísticas que protegen los más destacados apostaderos de lobos marinos de un pelo y de elefantes marinos, y la privilegiada naturaleza de sus playas, incentivó el turismo. Así comenzó nuevamente el crecimiento de esta localidad a partir del año 1964.



Se ofrecen actividades como el buceo, en expediciones submarinas a parques artificiales o arrecifes naturales; el mountain bike y el trekking por la costa recorriendo las playas o la meseta siguiendo los senderos naturales; el sandboard en las arenas de los médanos. El windsurf, el velerismo y la pesca deportiva se cuentan entre otras actividades turísticas.

Sin duda la más excepcional es el avistaje de ballenas en lanchas que parten de la costa. Las embarcaciones autorizadas para llegar hasta ellas detienen los motores sin interponerse en su paso y dejando un espacio de desplazamiento que no afecte la actividad normal de los mamíferos. Observar sus gigantescas dimensiones y sus ágiles movimientos en el agua es un espectáculo que produce una emoción y un profundo respeto. También se pueden ver entre febrero y mayo, las orcas, y durante todo el año delfines y toninas.

La reserva de lobos marinos se encuentra en una zona acantilada. Es un punto panorámico ideal para la observación de los ejemplares adultos y las crías que se ubican en una amplia plataforma rocosa, acompañados por petreles, gaviotas y palomas.

### • Colosales visitantes: las ballenas



Todos los años, a partir del mes de mayo, llega a las tranquilas aguas del Golfo Nuevo, la ballena franca austral. Allí tienen lugar tres episodios en la vida de estos cetáceos: el apareamiento, el parto y los primeros cuidados de los ballenatos.

Las ballenas son mamíferos, respiran mediante pulmones y para ello necesitan salir a la superficie. Al contrario de lo que se cree, no expulsan agua cuando exhalan, sino vapor y oxígeno en chorros que forman una "v". Su cuerpo está cubierto por una capa de grasa que ayuda a la flotación y contribuye a mantener el calor y a almacenar energía. Tienen largas barbas con las que filtran el alimento, principalmente el plancton, constituido por animales marinos diminutos, entre ellos un crustáceo llamado krill y la larva de la langosta marina patagónica, muy abundante en nuestras costas.

Uno de los comportamientos más llamativos de la ballena franca austral son sus saltos fuera del agua. Su poderosa cola, dispuesta en plano horizontal, es su principal órgano propulsor. Tiene la fuerza suficiente para permitir el despegue de la superficie del agua de sus treinta o más toneladas de peso y sus trece a quince metros de largo. Su enorme cabeza abarca casi un tercio de su longitud total.

Al saltar fuera del agua, la ballena gira su cuerpo de modo que cae estrepitosamente sobre uno de los costados o del dorso, produciendo el movimiento del agua y un ruido que se escucha a gran distancia. Por lo general, efectúa varios saltos en el aire, que son imitados por otros ejemplares.

**Tonelada:**  
medida de peso que  
equivale a 1000 kg.

## • Historia de la ballena en cifras

- Se estima que la población mundial de ballena franca austral llega a unos 7000 ejemplares. Antes de su caza indiscriminada y su explotación comercial, había en el mundo unas 100.000 ballenas de este tipo. A pesar de la actual protección, la especie no ha logrado recuperar su población.
- Actualmente en la Argentina no parece superar los 1.000 a 1.200 ejemplares. La cantidad de ballenas que visitan año a año Península Valdés ascienden a 700. Los especialistas toman fotografías de las callosidades de la cabeza de las ballenas; así, tienen identificadas unas 1.200.
- Se ha comprobado que su ritmo de reproducción es uno de los más lentos entre los cetáceos: tienen una cría cada tres o cuatro años, lo que explica la lenta recuperación y el riesgo de extinción si no se la protege.

## • ¿Por qué la caza de ballenas?

De la ballena se puede extraer:

- aceite, apto para múltiples usos: en jabonería, curtido de cueros, margarinas, fabricación de pinturas, lubricantes
- las barbas, conjunto de pelos largos y duros cubiertos por una capa de queratina, que se comercializan bajo el nombre de "ballenas". Sirven para dar rigidez a prendas de vestir, como los corsés, y para fabricar fustas, calzadores, paraguas

## • Una gran familia: los lobos marinos


Esta especie llamada "lobo marino de un pelo" constituye un interesante atractivo turístico. La lobería de Punta Pirámide se puede visitar entre diciembre y abril. El lobo marino macho se diferencia de la hembra por su abultado cuello llamado melena, con una espesa cabellera de color marrón oscuro, que justifica su denominación de león.

Alcanzan los tres metros de largo y llegan a pesar unos 500 kilos. Las hembras son más pequeñas, de color marrón claro casi dorado, y en verano tienen una sola cría por vez, de color negro oscuro. Al nacer son alimentadas por la madre hasta el sexto mes. Luego buscan su comida en forma solitaria y consumen exclusivamente peces. Los machos se pelean con fuertes bufidos por el territorio y las hembras. Las crías emiten sonidos más agudos, similares al balido de las ovejas.



Lobos marinos

*La lobería de Punta Pirámide, muchos años atrás soportó grandes matanzas, llegando casi hasta la extinción, porque se comercializaban el cuero y la grasa. La prohibición de la caza en el año 1923 permitió que la población de lobos se recuperara. En la actualidad totalizan alrededor de 20.000 ejemplares.*





*Elefantes marinos*

- **Otra familia de gran peso: los elefantes marinos**

Los elefantes marinos, al igual que los lobos, forman harenes. Se constituyen con un macho y un número variado de hembras que puede llegar a cuarenta. Entre la primera y segunda quincena de octubre se produce la parición de un solo cachorro por hembra, de aproximadamente 40 kg. de peso. Se alimentan de peces y calamares. A los recién nacidos, las madres los amamantan alrededor de un mes. En ese período es cuando cambian su piel de color negro por uno gris plateado en el dorso y blanco en el pecho y en el vientre.

Los machos pueden medir hasta seis metros de largo y pesar más de cuatro toneladas, mientras que la hembra mide de tres a cuatro metros y su peso es inferior a una tonelada. Además los machos se diferencian de las hembras por su nariz desarrollada en forma de trompa, la que se infla en forma marcada cuando se enoja. A esta característica particular se debe el nombre de elefantes.

Península Valdés es el principal asentamiento con unos 16.000 ejemplares.

DISTANCIAS DESDE PUERTO PIRÁMIDES	
LOCALIDADES	DISTANCIA
Buenos Aires	1430 km
Esquel	776 km
Comodoro Rivadavia	529 km
Dique F. Ameghino	309 km
Gaiman	174 km
Trelew	158 km
Puerto Madryn	99 km

**PARA COMUNICARSE CON LA LOCALIDAD:**

Av. de las Ballenas s/n (CP 9121) Puerto Pirámides, Chubut

Tel. (0280) 4495000

E-mail: [puertopiramideturismo@gmail.com](mailto:puertopiramideturismo@gmail.com)

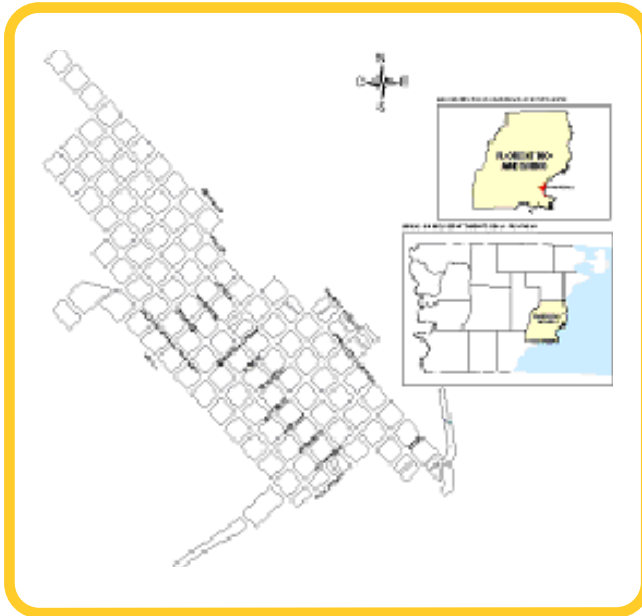
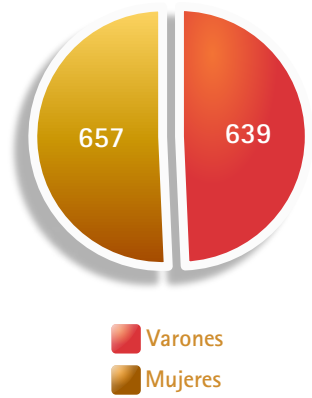


• **CAMARONES, historia de navegantes**

La localidad está ubicada en el departamento Florentino Ameghino, sobre la costa atlántica del Chubut, en la bahía de Camarones. Se extiende desde Punta Roja, al norte, hasta Cabo Dos Bahías, al sur. Tiene una población de 1.296 habitantes según el Censo 2010.

Se cree que el nombre proviene de la abundancia de camarones en la bahía, que en bajamar cubrían la playa.

Distribución de la población de Camarones



Plano de la localidad de Camarones

• **Descripción del escudo:**

- **El fondo blanco y los rayos del sol:** representan la pureza y el despertar a un futuro de grandeza.
- **La figura del torreón:** honra la llegada a la bahía, del navegante español Simón de Alcazaba y Sotomayor en el año 1535 y de todos los inmigrantes y nativos que, con su trabajo y tesón, ayudaron a poblar nuestra provincia.
- **La silueta de la gaviota:** sugiere el vuelo sostenido de la localidad hacia un horizonte de bienestar y progreso.
- **La bahía en azul enmarcada por el marrón de la costa:** manifiestan, en conjunto, la riqueza pesquera y ganadera, fuentes principales de recursos de la zona.



Escudo de Camarones

## • Su historia



*Antigua casa de chapa*

La historia de Camarones se remonta al año 1535 cuando Simón de Alcazaba y Sotomayor desembarcó con su expedición en Caleta Hornos, fundando la Provincia de Nueva León. El monumento levantado por la colectividad española frente al mar recuerda este hecho.

Camarones se inició alrededor del año 1900 con un grupo de familias piemontesas procedentes de Italia. De esa época quedan el antiguo almacén de ramos generales, la Sociedad Rural de la Patagonia y las características típicas de la arquitectura que se mantienen como a principios de siglo, por ejemplo las casas de chapa, que le brindan un encanto especial.

Sus condiciones naturales de puerto hicieron que los antiguos navegantes efectuaran cargas y descargas de insumos, lanas, cueros y pieles. Frente a las Islas Blancas, lugar donde actualmente se realiza el concurso de pesca del salmón, se encuentra sumergido el buque Villarino, barco que oportunamente había repatriado los restos del General San Martín desde Francia a nuestro país.



*Transporte Avelutto que unía Trelew con Camarones. Fotografía gentileza de Ángel Revuelto*

El pueblo se creó por decreto nacional el 10 de octubre de 1900.

En la localidad se ubicaba la casa de la familia de Juan Domingo Perón, quien vivió allí parte de su adolescencia, y años más tarde fue elegido Presidente de la Nación. Actualmente, en el solar se proyecta construir el Museo de la familia Perón.

## • Actividades económicas y atractivos turísticos

Las fértiles tierras son aptas para la cría de ganado ovino, del que se obtiene una lana de excelente calidad con prestigio mundial, denominada "lana Camarones".

La localidad posee monumentos, jardín botánico, biblioteca. En el Museo Histórico se muestran elementos antiguos de la localidad.

También se puede disfrutar de caminatas y escalamientos, trepando los desfiladeros y observando fósiles.



El entorno natural es el mar y su gran variedad de paisajes: abruptos acantilados, profundas grutas, caletas, golfos, bahías, arrecifes rocosos y más de sesenta islas e islotes. Las playas son aptas para acampar, tomar sol, realizar deportes náuticos, pesca de costa, recolección de moluscos, navegación, natación y buceo. Las más concurridas son: la costanera de la localidad; playa Thompson, al norte, y las playas El Arroyo, Eola, El Mojón, Honda y El Pescadero hacia el sur. Cuenta con un puerto al que llegan cruceros de turistas.

En las rocas de la costa se extraen grandes pulpos y, por temporadas, camarones y langostinos.

La recolección de algas determinó un pequeño poblado cercano, en Bahía Bustamante, donde viven personas que se dedican a esta actividad.



Fotografía gentileza de Horacio Comes

**Los alumnos de la Escuela N° 721 trabajan en un proyecto educativo productivo que consiste en el sembrado y cultivo de mejillones para su comercialización.**



Mejillones

Los pescadores practican la pesca de costa y de altura. Desde 1980 se realiza en febrero la tradicional Fiesta Nacional del Salmón. Reúne un gran número de pescadores y turistas que llegan para compartir este evento durante un fin de semana. El concurso principal es la pesca del salmón, realizada en embarcaciones.

En esta fiesta también se hace el concurso de pesca de costa, se presentan números artísticos, se elige la reina y "Miss Salmoncito", entre las niñas. Además, se prepara el clásico "chupín del pescador" que se sirve el día de cierre a todos los participantes.

Entre la fauna marina, se encuentran el lobo marino de un pelo y de dos pelos, el delfín austral y oscuro, la tonina overa y, ocasionalmente, ballenas francas; en cuanto a la fauna terrestre, se observan guanacos, maras, piches, zorritos patagónicos, zorros grises, choiques, bandurrias y avutardas.



Fotografía gentileza de Horacio Comes

En las costas y en las islas nidifican aves marinas: pingüino de Magallanes, cormorán imperial y de cuello negro, petrel gigante del sur, gaviota cocinera, gaviota austral, gaviotín real, chorlos, ostreros del sur, garzas, patos. Estas aves se alimentan, se reproducen y descansan en las costas durante la etapa migratoria o bien durante todo el año.

### **ÁREA NATURAL PROTEGIDA CABO DOS BAHÍAS**

Se encuentra a 26 km de la localidad. Abarca una franja costera de unos 14 km. Alberga una colonia de pingüinos de Magallanes y un asentamiento de lobos marinos, localizados en el Islote Moreno, próximo al continente.

Desde sus miradores, se accede a la vista panorámica del paisaje de mar, sierras, acantilados, islas y de la fauna patagónica, con una importante población de guanacos.



#### **• Aves marinas muy elegantes: los pingüinos**

Las colonias de pingüinos magallánicos se asientan desde el mes de agosto y septiembre hasta marzo y abril inclusive, y luego emigran para volver en primavera y repetir el ciclo. Son miles de pingüinos que se pasean altivos, y que parecen estar vestidos de frac. Van a los nidos o se zambullen en las azules aguas del mar. El visitante puede caminar entre ellos y observar su forma de vida, sus nidos y sus crías.



Los pingüinos tienen alas, pero no vuelan: están adaptadas para nadar. Sólo abandonan el mar para anidar en tierra firme, donde se forman las parejas y construyen los nidos bajo arbustos, en cuevas o en lugares abiertos. La hembra pone uno o dos huevos, siendo el macho el encargado de incubarlos por casi sesenta días. En noviembre, cuando nacen los pichones y abandonan el nido para ir a buscar comida, se organizan grupos de "cuidadores" entre los más viejos o sin pareja, los que forman un círculo de protección a los recién nacidos. Un pingüino adulto mide unos 50 a 60 centímetros y pesa unos 5 kg. El plumaje es negro en el lomo y blanco en el pecho, con un doble collar blanco y negro. Los machos son un poco más grandes que las hembras y sus picos son más largos y gruesos.

Con un sonido similar a un rebuzno alejan a los extraños y atraen a su pareja. Los pichones, en cambio, con el piar piden alimento. En el mes de marzo y abril, cuando las crías ya están bien desarrolladas, emprenden la marcha hacia el mar, para regresar en agosto.

DISTANCIAS PARA LLEGAR A CAMARONES	
LOCALIDADES	DISTANCIA
Puerto Madryn	311 km
Trelew	252 km
Bahía Bustamante	90 km
Comodoro Rivadavia	262 km
Rada Tilly	279 km
Sarmiento	363 km
Río Mayo	492 km
Río Senguer	585 km

**PARA COMUNICARSE CON LA MUNICIPALIDAD:**

San Martín 570 (CP 9111) Camarones, Chubut

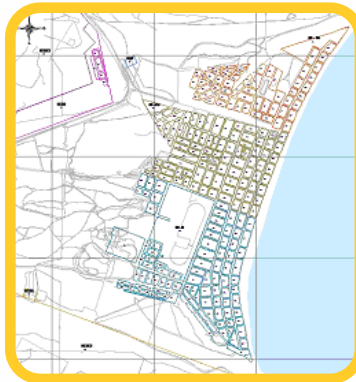
Tel. (0297) 4963040 E-mail: [municamarones@gmail.com](mailto:municamarones@gmail.com)

## • RADA TILLY, la playa austral

**Rada:** ensenada o entrada de mar donde las naves pueden estar ancladas al abrigo de los vientos y el oleaje.

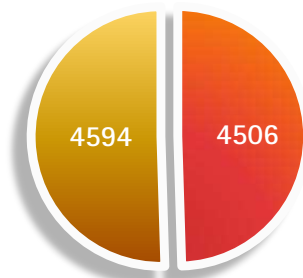
Al sudeste de la provincia, en el departamento Escalante, a 17 km del ejido urbano de Comodoro Rivadavia, se ubica la ciudad de Rada Tilly. Ocupa el centro del Golfo San Jorge.

Está limitada por las mesetas Punta Piedras, al norte, y Punta Marqués, al sur. Esta villa balnearia tiene una población de 9100 habitantes según el Censo del año 2010.



Der: Vista panorámica de Rada Tilly  
Izq: Plano de la localidad de Rada Tilly

Distribución de la población de Rada Tilly



■ Varones  
■ Mujeres

El clima es de templado a frío. En la región costera, la presencia del mar contribuye a un relativo aumento de la humedad, que es atenuante de la aridez. Sin embargo, se caracteriza por la sequedad del clima, con bajas temperaturas invernales y veranos secos, y fuertes vientos del O, SO y NE.

Las temperaturas medias son de 20° C en verano y 6° C en invierno. Durante el otoño aumentan las precipitaciones.

## • Su historia

Antes de la existencia de Comodoro Rivadavia, el lugar era conocido con el nombre de Rada Próxima.

Según las crónicas escritas, la expedición naval de Juan Gutiérrez de la Concha, por encargo de la Corona Española, en el año 1794 recorrió las costas y realizó la cartografía del Golfo San Jorge, denominando Tilly a esta rada. Los nombres de "Punta Marqués" y "Rada Tilly" le fueron dados en honor al marino español Francisco Everardo Tilly y Paredes. Este marino tenía el título de marqués de la Casa de Tilly y fue jefe de la escuadra que apoyó al virrey Ceballos en su lucha contra los portugueses en el Río de la Plata.

Juan Guteff, uno de los pobladores más antiguos, oriundo de Bulgaria, llegó al lugar en el año 1936. La villa se fundó el 24 de julio de 1948, cuando el entonces presidente Juan Domingo Perón decretó que una reserva de 375 hectáreas en Rada Tilly se destinaría a una localidad. Por eso, este día se toma como fecha fundacional de la Villa. El ejido municipal se delimitó por Ley N° 794 de la Gobernación del Chubut, en 1970, al crearse la Comisión de Fomento.



Francisco Everardo Tilly y Paredes

• **Actividades económicas y atractivos turísticos**

Rada Tilly tiene una playa de casi cuatro kilómetros de extensión, con arena fina, agua clara y suave pendiente. La bajamar descubre hasta 600 metros de suelo firme, apto para la práctica de diferentes deportes.

Una gran variedad de actividades se puede realizar en cualquier estación del año. La más característica es el carrovelismo, con carros a vela que, impulsados por el viento, permiten recorrer la gran extensión de la playa. También se organizan cabalgatas, paseos en bicicleta, caminatas en circuitos de variada dificultad con ascenso a los miradores; mountain bike, por los caminos de cornisa y cañadones costeros; rappel, en las laderas.

En Punta del Marqués se halla una reserva de lobos marinos de un pelo. Desde los miradores, se los puede apreciar en el marco de la inmensidad del paisaje. También es posible encontrar en la superficie restos de la fauna fósil de 60 millones de años.



Escudo de Rada Tilly

**Punta del Marqués**

*Es un área protegida cuya base rocosa es el apostadero de aproximadamente 1.400 lobos marinos de un pelo. Este accidente costero se introduce dos kilómetros en el mar y es la saliente más importante del Golfo San Jorge. Los acantilados, cuya altura es de 50 a 80 metros, permiten observar la variedad de flora y fauna.*



Respecto de las actividades deportivo recreativas, las autoridades locales propician la práctica de deportes que no alteren el equilibrio natural de los ecosistemas terrestre y marino. Las actividades no recomendadas son: la recolección de fósiles, el paseo con mascotas, la circulación en motocicletas y cuatriciclos. No se permite molestar a la fauna.

Uno de sus atractivos culturales es el Museo Regional Municipal creado en 1984 por un grupo de vecinos interesados en rescatar, conservar y valorar el patrimonio histórico y cultural de la región. Las colecciones que se exhiben suman alrededor de 10.000 piezas.

Tiene tres salas: de Paleontología, en la que se pueden observar los vestigios fósiles de fauna y flora; la sala de Prehistoria, con instrumentos de piedra fabricados por los cazadores recolectores que hace 12.000 años habitaron la región; y la sala de Fauna y Flora Regional, donde se reproduce el ambiente natural de la costa y la meseta de la región patagónica.



**PARA COMUNICARSE CON LA MUNICIPALIDAD:**

Fragata 25 de Mayo 94 (CP 9001) Rada Tilly, Chubut

Tel. (0297) 4453369/70 E-mail: [municipalidad@radatilly.gob.ar](mailto:municipalidad@radatilly.gob.ar)

# APORTES

## Chubut Pura Naturaleza, 3<sup>ra</sup> edición

### • Equipo de realización

- Prof. Marta A. Seijo, Prof. Jorge L. Barzini, Prof. Alicia E. Cristina, Prof. Natalia R. Vargas, Víctor Flores, Lic. Fernando Menchi, Román Porcel de Peralta, Sebastián M. Canessa, Andrés Bonetti y Norma A. Sosa Pereyra

### • Actualizaciones de la 2<sup>o</sup> edición

- Prof. Jorge L. Barzini, Prof. Alicia E. Cristina, Prof. Natalia R. Vargas, Elsa N. Fullio y Vanina Blanco

### • Organismos que brindaron su aporte

#### Organismos provinciales

- Ministerio de Educación
- Complejo Educativo Camarones
- Escuela N° 15 - Paso de Indios
- Escuela N° 6 - Los Altares
- Museo Escuela N° 18 - Río Corintos
- Poder Legislativo - Biblioteca de la Legislatura
- Ministerio de la Producción y Turismo
- Administración Reserva Bosque Petrificado - Sarmiento
- Dirección de Estadística y Censos
- Dirección de Catastro e Información Territorial
- Secretaría de Cultura
- CORFO - Comisión Rural de Fomento
- Imprenta Oficial
- Secretaría de Pesca de la Provincia del Chubut

#### Organismos municipales

- Archivo Histórico Municipal - Comodoro Rivadavia
- Biblioteca Agustín Álvarez - Trelew
- Direcciones de Turismo de Camarones - Rada Tilly - Trevelin - Sarmiento
- Autoridades de las Municipalidades de: Trevelin - Cholila - Sarmiento - Río Mayo - Alto Río Senguer
- Museo Regional Pueblo de Luis - Trelew
- Museo Regional del Molino Andes - Trevelin
- Museo Desiderio Torres - Sarmiento
- Museo Ferroportuario - Comodoro Rivadavia
- Museo Regional Patagónico Prof. Antonio Garcés - Comodoro Rivadavia
- Museo Nacional del Petróleo - Comodoro Rivadavia

#### Organismos nacionales

- Parque Nacional Los Alerces
- Historiador Marcelo Gavirati. Antropóloga Julieta Gómez Otero
- CONAE - Comisión Nacional de Actividades Espaciales Buenos Aires
- IGM - Instituto Geográfico Militar - Buenos Aires
- CNEA - Comisión Nacional de Energía Atómica - Trelew
- INTA - Instituto Nacional de Tecnología Agropecuaria Trelew

#### Organismos privados

- Museo Leleque

#### • Agradecimientos

*El equipo de realización desea expresar el especial agradecimiento a todos quienes han colaborado en la concreción de estos cuadernillos, destinados a estudiantes y docentes de las escuelas primarias de la provincia del Chubut.*

- Alumnos y docentes encuestados
- Prof. Isabel María Álvarez (Historia)
- Prof. Ivana Bestene (Geografía)
- Prof. Angelina Covalschi (Literatura provincial)
- Prof. Stella Maris Dodd (Literatura provincial)
- Prof. Clemente Dumrauf (Historia)
- Escritores del Grupo Literario Encuentro: Jorge Baudés, Alicia Cristina, Julia Chaktoura, Cecilia Glanzmann, Betina Grosman, Graciela Fernández, Owen Tydur Jones, Ana Arié Lloyd, Celia Sala Davies.
- Sr. Esteban Mera (Historia oral)
- Prof. Carmen Miguel (Literatura)
- Prof. Olga Sarochar (Matemática)
- Dra. Susana Torres (Historia)
- Flía. Antileo y Sr. Prudencio Tramaleo
- Dr. Luis Bala, Prof. Jorge Barzini, Sr. Horacio Comes, Sr. Oscar Cornelio, Sra. Cynthia González, Sr. Federico Tappari, Sr. Daniel Vaquero, Prof. Natalia Vargas, Miguel López.
- Roxana Vanesa Jones, Lucio Navarro, Gustavo Pérez, Mauro y Facundo Vargas (Ilustraciones)
- Prof. Vanesa Volpi (Ciencias de la Educación)
- Cándido Sayhueque y Representantes del Consejo de Participación Indígena
- Prof. Beatriz Peruzotti (Geografía)



# EQUIPO DE REALIZACIÓN

## Entrega en cuadernillos

Material original de Chubut Pura Naturaleza, 3<sup>ra</sup> edición, corregido y actualizado para esta publicación.

- **Contenido y correcciones**

Lic. Zulma Quegles,  
Prof. Silvia Tuma  
Lic. Walter Lienqueo  
Prof. Patricia Nievas  
Lic. Florencia Perata

Educación Intercultural y Bilingüe:  
Lic. Isabel María Álvarez  
Lic. Sergio Esteban Caviglia  
DG Mariana Lorena Villamea

- **Diseño gráfico**

DG. Victor Brocaz

- **Actualización de fotografías**

Fernando Kohler



El contenido de esta serie de cuadernillos está disponible para enviar, de manera gratuita, en CD navegable.

Para solicitar copias del CD, enviar un correo electrónico a [cpiechubut@gmail.com](mailto:cpiechubut@gmail.com) con estos datos:

- Información de la escuela (director/a, número del establecimiento y localidad)
- Cantidad de alumnos que utilizarán el material

El máximo de copias que pueden solicitarse, depende de la matrícula declarada por la institución. El stock es limitado.



## **Autoridades**

**Gobernador**

Escribano Mariano Arcioni




**Vicegobernador**

Ricardo Sastre

**Ministra de Educación**

Prof. Florencia Perata

Ministerio de Educación del Chubut  
9 de Julio N° 24 | CP 9103 | Rawson

  [educacionchubut](#)  [chubut.edu.ar](#)