

**H. AYUNTAMIENTO CONSTITUCIONAL, SAN ANTONINO MONTE VERDE, TEPOSCOLULA, OAXACA.**



**PLAN DE DESARROLLO MUNICIPAL DE SAN ANTONINO MONTE VERDE, TEPOSCOLULA, OAXACA.**

**2011 - 2013**

## ÍNDICE

I	MENSAJE DEL PRESIDENTE MUNICIPAL	5
1.1	PRINCIPIOS DE LA PLANEACIÓN DEL DESARROLLO MUNICIPAL	6
1.2	MARCO DE REFERENCIA	7
1.2.1	MARCO JURIDICO	7
II	OBJETIVOS	10
2.1	OBJETIVO GENERAL	10
2.2	OBJETIVO ESPECIFICO	10
III	<b>EJE AMBIENTAL</b>	11
3.1	DELIMITACION DEL TERRITORIO MUNICIPAL	11
3.1.1	UBICACION	11
3.1.2	MACROLOCALIZACION	11
3.1.3	MICROLOCALIZACION	12
3.2	CARACTERISTICAS GENERALES DEL TERRITORIO	12
3.2.1	OROGRAFIA	12
3.2.2	HIDROLOGIA	13
3.2.3	CLIMAS	13
3.2.4	CARACTERISTICAS DEL SUELO	14
3.2.5	VEGETACION	14
3.2.6	FAUNA	14
3.3	ANALISIS DEL ESTADO DE LOS RECURSOS	14
3.3.1	AGUA	14
3.3.2	SUELO	15
3.3.3	FLORA Y FAUNA	15
3.4	PATRON DE ASENTAMIENTOS HUMANOS	16
3.5	MANEJO Y TRATAMIENTO DE RESIDUOS	17
IV	<b>EJE SOCIAL</b>	18
4.1	ACTORES SOCIALES	18
4.2	PRESENCIA DE INSTITUCIONES EN EL MUNICIPIO	19
4.3	RELACIONES ENTRE LOS ACTORES	19
4.4	EXPRESIONES DE LIDERASGO	20
4.5	RELACIONES DE PODER	20
4.6	TENDENCIA DE LAS ORGANIZACIONES	21
4.7	TENENCIA DE LA TIERRA	21
4.8	INFRAESTRUCTURA EN SERVICIOS BASICOS	22
4.8.1	SERVICIO BASICO EN EDUCACION Y SALUD	24
4.9	INFRAESTRUCTURA SOCIAL BASICA	26
4.10	MEDIOS DE COMUNICACION	26
4.11	CAMINOS Y CARRETERAS	26
4.12	ABASTO RURAL	27
4.13	CANCHA MUNICIPAL	27
V.-	<b>EJE HUMANO</b>	28
5.1	HISTORIAS	28
5.2	DATOS DEMOGRAFICOS	28
5.3	PATRON Y EFECTOS DE MARGINACION	29
5.4	SALUD	30
5.5	ALCOLISMO Y DROGADICCION	30
5.6	EDUCACION	30
5.7	ASPECTOS DE CAPACITACION	31
5.8	INDICE DE MARGINACION E INDICE DE DESARROLLO HUMANO	32
5.9	GENERACION DE EMPLEOS	32
5.10	DESARROLLO DE LAS MUJERES E IGUALDAD DE GENERO	32
5.11	RELIGION	33
5.12	VALORES	33

SAN ANTONINO MONTE VERDE

5.13	CONSTUMBRES Y TRADICIONES	34
5.14	LENGUA	35
5.15	DANZA	35
VI	<b>EJE ECONOMICO</b>	36
6.1	POBLACION ECONOMICAMENTE ACTIVA	36
6.2	SECTORES ECONOMICOS	37
6.3	NIVEL DE INGRESO	37
6.4	PRINCIPALES SISTEMAS DE PRODUCCION	38
6.4.1	AGRICULTURA	38
6.4.2	GANADERIA	39
6.5	SISTEMA PRODUCTO	40
6.6	ARTESANIAS	41
6.7	MERCADO	42
6.7.1	MANO DE OBRA	43
6.7.2	OTROS PRODUCTOS COMESTIBLE	42
6.7.3	SERVICIOS	43
6.7.4	CAPITALES	43
6.8	VENTAJAS COMPETITIVAS DEL MUNICIPIO	44
6.9	INFRAESTRUCTURA PRODUCTIVA	44
VII	<b>EJE INSTITUCIONAL</b>	44
7.1	INFRAESTRUCTURA Y EQUIPO	44
7.2	INFRAESTRUCTURA FISICA	45
7.3	MAQUINARIA Y EQUIPO	45
7.4	ORGANIZACIÓN Y PROFESIONALISMO MUNICIPAL	45
7.5	ADMINISTRACION MUNICIPAL	46
7.6	DELIMITACION DE FUNCIONES	47
7.7	AUTORIDADES AUXILIARES	47
7.8	INGRESOS	48
7.9	LOS EGRESOS	48
7.10	REGLAMENTACION MUNICIPAL	49
7.11	PRESTACION DE SERVICIOS Y SU CALIDAD	49
7.11.1	BIBLIOTECA	49
7.11.2	CENTRO DE COMPUTO	50
7.11.3	AGUA POTABLE	50
7.12	MERCADO MUNICIPAL	50
7.12.1	PANTEON MUNICIPAL	50
7.12.2	TRANSPORTE	50
7.12.3	SEGURIDAD PUBLICA	51
7.13	TRANSPARENCIA Y ACCESO A LA INFORMACION	52
7.14	FORTALECIMIENTO ALA PARTICIPACION CIUDADANA	52
VIII	<b>IDENTIFICACION DE PROBLEMAS</b>	53
8.1	OBJETIVOS ESTRATEGICOS	56
8.2	DISEÑO DE LAS LINEAS ESTRATEGICAS	57
IX	RUMBO DEL CONSEJO MUNICIPAL	58
9.1	VISION	58
9.2	MISION	58
9.3	LINEAS ESTRATEGICAS	58
X	GENERACION DE PROYECTO CON LINEAS ESTRATEGICAS	59
XI	PROGRAMACION	63
XII	PROGRAMACION OPERATIVA	71
XIII	CONCLUSIONES Y RECOMENDACIONES	77
XIV	ANEXOS	78
XV	ANEXO FOTOGRAFICO	101
XVI	BIBLIOGRAFIA	103

## SAN ANTONINO MONTE VERDE

### INDICE DE CUADROS:

CUADRO 1; RANGOS DE TEMPERATURA	13
CUADRO 2; TOTAL DE HABITANTES POR CALIDAD	16
CUADRO 3; INSTITUCIONES PRESENTES EN EL MUNICIPIO	19
CUADRO 4; ESTADO DE LOS SERVICIOS BASICOS , AGUA, DRENAJE, LUZ ELEC.	22
CUADRO 5; ESTADO DE LOS SERVICIOS BASICOS, SALUD Y EDUCACION.	25
CUADRO 6; DATOS DEMOGRAFICOS	29
CUADRO 7; EDUCACION	30
CUADRO 8; ACTIVIDADES ECONOMICA POR SECTOR	30
CUADRO 9: CULTIVO	36
CUADRO 10:CALENDARIO DE PRODUCCION	39
CUADRO 11: PROCESO DE LOS CULTIVOS	41

### INDICE DE FIGURAS:

FIGURA; 1	11
FIGURA; 2	12

### INDICE DE GRAFICAS:

GRAFICA; 1 MIGRACION	29
GRAFICA; 2 CLASIFICACION POR SECTOR	37
GRAFICA; 3 PORCENTAJE DE GANADO	40
GRAFICA; 4 INGRESOS	48

I.- MENSAJE DEL PRESIDENTE

A todos los ciudadanos del municipio de San Antonino Monteverde pongo a su disposición el Plan Municipal de Desarrollo Rural Sustentable 2011-2013, donde está plasmado todas nuestras necesidades más urgentes que le compete a nuestra comunidad, así como también nuestras metas para el logro de un buen Desarrollo Rural Sustentable en nuestro municipio.

Este documento es para que todos trabajemos juntos día con día para el logro de cada una de nuestros fines primordiales, así como el sueño de todos nosotros, ser un municipio capaz de enfrentar cualquier problema y manejar los recursos públicos para darle un buen aprovechamiento para el desarrollo de todas las comunidades que integran el municipio de San Antonino Monte Verde, así nuestra gente se sientan orgullosos de sus tierras y de sí mismos.

En este Plan Municipal es de cada uno de nosotros ya que todos participamos, de modo que los invito a que sigan participando para lograr nuestros sueños y objetivos, buscando ser un municipio próspero para las futuras generaciones de ciudadanos que viven en las comunidades que integran el municipio de San Antonino Monte Verde.

A T E N T A M E N T E

ARMANDO PEÑA ANTONIO

PRESIDENTE MUNICIPAL  
DE SAN ANTONINO MONTE VERDE.

### 1.1. PRINCIPIOS DE LA PLANEACIÓN DEL DESARROLLO MUNICIPAL

Los principios son fundamentos que motivan la actuación del gobierno en el presente y que establecerán, llegando el momento, las prioridades de inversiones públicas; y que estas son:

- **Corresponsabilidad:** Que la planeación refleje los esfuerzos y preocupaciones del gobierno y la ciudadanía.
- **Participación informada:** que se proporcione información actualizada y suficiente que permita a la ciudadanía participar de manera asertiva en la definición de las obras, proyectos y acciones.
- **Integralidad:** Que se contemplen, con una visión de conjunto, todos los aspectos que se interrelacionan e inciden en el desarrollo del municipio.
- **Sustentabilidad:** Que se desarrolle el capital natural y humano de los municipios, sin poner en riesgo los recursos para las generaciones futuras.
- **Interculturalidad:** Que se reconozca la diversidad cultural presente en cada municipio y que las personas indígenas se incorporen al proceso de planeación en condiciones de igualdad.
- **Apego a la legalidad:** Que se respeten los derechos individuales y colectivos en el proceso de planeación.
- **Autonomía Municipal.** Que el Ayuntamiento haga valer la autonomía que le reconoce la Ley en el marco del Estado de Derecho y el respeto de los derechos indígenas.
- **Productividad:** Que se impulsen las actividades productivas, los procesos de generación de valor, las alianzas estratégicas, la diversidad productiva y la calidad e inocuidad de los productos.
- **Competitividad:** Que el Ayuntamiento y las organizaciones públicas o privadas del municipio, mantengan ventajas comparativas que les permitan alcanzar, sostener y mejorar una determinada posición en el entorno socioeconómico.

- **Transversabilidad:** El gobierno propiciara una planeación estratégica que integrará los esfuerzos de las diferentes instituciones para atacar cada uno de los problemas en base a sus programas que propicie el desarrollo integral y sustentable en el municipio.
- **Equidad;** Garantizaremos las mismas oportunidades y resultados para la población sin distinción de etnia, sexo, clase, credo, ideología o edad.
- **Igualdad de género:** Promoveremos el cumplimiento de los derechos de la mujer y eliminará cualquier forma de discriminación y violencia de género.
- **Transparencia y rendición de cuentas:** El gobierno municipal realizara acciones de información y comunicación permanente, garantizando el derecho de la ciudadanía a conocer el progreso de la gestión gubernamental, sus proyectos, resultados y cuentas.

## 1.2. MARCO DE REFERENCIA

Hace referencia sobre los tres contextos, es decir el marco jurídico, el marco normativo y el marco metodológico<sup>1</sup>.

### 1.3.1. Marco jurídico

La planeación del desarrollo municipal se sustenta en los siguientes ordenamientos legales: Constitución Política de los Estados Unidos Mexicanos, Ley de Planeación; Constitución del Estado; Ley Estatal de Planeación y Ley Orgánica Municipal.

#### **Constitución Política de los Estados Unidos**

Artículo 25 otorga al Estado la rectoría del desarrollo integral de la Nación, atribuyéndole la responsabilidad de fomentar el crecimiento económico y el empleo.

En el artículo 26 se fijan las bases para la organización y funcionamiento del Sistema Nacional de Planeación Democrática, garantizado la participación de las entidades federativas y de los municipios, en la formulación, instrumentación, control y evaluación del Plan Nacional de Desarrollo y de los programas de gobierno.

El artículo 115 en su fracción V. Faculta a los municipios, en los términos de las leyes federales y estatales relativas, para formular, aprobar y administrar sus planes de desarrollo.

### **Constitución Política del Estado de Oaxaca.**

El estado organizara un sistema de planeación del desarrollo local, en coordinación con un sistema nacional de planeación democrática que imprime solides, dinamismo, permanencia y equidad, al crecimiento de la economía, para el fortalecimiento de su soberanía, y la democratización política social y cultural del estado.

La planeación es un proceso político democrático y participativo que tomara en cuenta las peculiaridades de cada una de las regiones que comprende el estado, será regional e integral y tendrá una unidad de gestión para el desarrollo, a los planes elaborados a nivel municipal. Mediante la participación de los diversos sectores sociales recogerán las aspiraciones y demandas sociedad, para incorporarlas al plan estatal de desarrollo, al que se sujetaran los programas de administración pública. (Art. 20).

### *Ley Orgánica Municipal*

Artículo 68. El presidente municipal, es el representante político y responsable directo de la administración pública municipal, encargado de velar por la correcta ejecución de las disposiciones del ayuntamiento, con las siguientes facultades y obligaciones:

ejecutar, administrar, vigilar y evaluar la formulación e instrumentación de los planes de desarrollo urbano, la zonificación, la creación de reservas territoriales, el otorgamiento de licencias y permisos para uso de suelo y construcción, así como los mecanismos que se requieran para la adecuada conducción del desarrollo urbano;

- Elaborar el plan municipal de desarrollo dentro de los seis primeros meses de su administración, así como los programas anuales de obras y servicios públicos y someterlos al ayuntamiento para su aprobación;

### **Marco normativo**

Este marco se vincula y se relaciona con el plan nacional de desarrollo rural sustentable.



El Desarrollo Humano Sustentable, como principio rector del Plan Nacional de Desarrollo asume que "el propósito del desarrollo consiste en crear una atmósfera en que todos puedan aumentar su capacidad y las oportunidades puedan ampliarse para las generaciones presentes y futuras". El Plan Nacional de Desarrollo considera a la persona, sus derechos y la ampliación de sus capacidades como la columna vertebral para la toma de decisiones y la definición de las políticas públicas<sup>ii</sup>.

### **Marco Metodológico**

Consiste en los pasos que se realizaron para analizar las herramientas utilizadas para la elaboración del Diagnóstico y Plan Municipal de Desarrollo Rural Sustentable.

De manera que para la obtención de información se dividió en las siguientes etapas:

- **REVISIÓN DOCUMENTAL:** dentro de esta investigación se realizó una revisión bibliográfica secundaria, que consistió en consultar varias fuentes de información como el internet, (INEGI, CONAPO, OEIDRUS, SEDESOL), constitución política de los estados unidos mexicanos, ley orgánica municipal, archivos generados por el H. Ayuntamiento Constitucional de San Antonino Monteverde.
- **INVESTIGACIÓN DE CAMPO:** mediante esta etapa se trabajó con el Consejo Municipal de Desarrollo Rural Sustentable aplicando talleres participativos, recorridos de campo, para describir y analizar cada uno de los ejes que integran el presente plan; el eje institucional, ambiental, económico, social y humano; así como también la identificación de problemas y soluciones del mismo, para plasmar el plan municipal.
- **OBSERVACIÓN PARTICIPANTE:** Se realizó con algunos integrantes o representantes de los comités educativos; así como el encargado del centro de salud, con los regidores, agentes municipales. Del mismo modo se hicieron recorridos de observación, de la cual se recorrieron comunidades que integran el municipio.

- **ASAMBLEAS COMUNITARIAS:** Se llevaron a cabo reuniones comunitarias con los ciudadanos de cada comunidad del municipio, para el análisis de los proyectos estratégicos

En base a todos estas herramientas se realizó el trabajo en gabinete para poder elaborar el documento primordial, es decir, el Diagnóstico y Plan Municipal de San Antonino Monteverde.

## **II.- OBJETIVOS**

### 2.1 Objetivo General

1. Realizar el plan de desarrollo municipal con los diferentes actores sociales, para el desarrollo del municipio Priorizando la problemática que aqueja a las comunidades, Estableciendo las estrategias que se requieren para atender y dar solución a los problemas.
2. Identificar las principales carencias del Municipio de San Antonino Monteverde, a través de la participación ciudadana y darle solución implementando proyectos, para el beneficio de los pobladores.

### 2.2 Objetivos Específicos

- Impulsar el desarrollo rural sustentable en el municipio de San Antonino Monte Verde para una mejor calidad de vida de sus habitantes.
- Realizar proyectos de infraestructura básica para el desarrollo de las comunidades que integran el municipio de San Antonino Monte Verde.
- Establecer proyectos productivos que beneficien tanto a la cabecera municipal como sus agencias municipales para la generación de empleos fijos.
- Fortalecer la comunicación entre el gobierno municipal, sus habitantes, para el logro de un eficiente y eficaz gobierno.

### III.- EJE AMBIENTAL

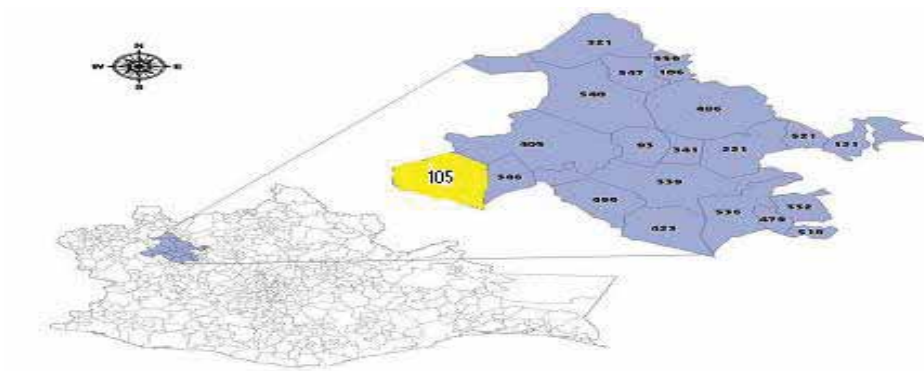
#### 3.1 DELIMITACIÓN DEL TERRITORIO MUNICIPAL

##### 3.1.1 Ubicación

El municipio de San Antonino Monte Verde pertenece al distrito de San Pedro y San Pablo Teposcolula, que a su vez pertenece a la región de la mixteca alta; se localiza en las siguientes coordenadas geográficas: Latitud Norte 17° 31' 56", Longitud Oeste 97° 43' 15" a una altura sobre el nivel del mar de 2,240 metros.

##### 3.1.2 Macro localización

Fig. 1: Mapa de la Macro localización de San Antonino Monte Verde a nivel estado

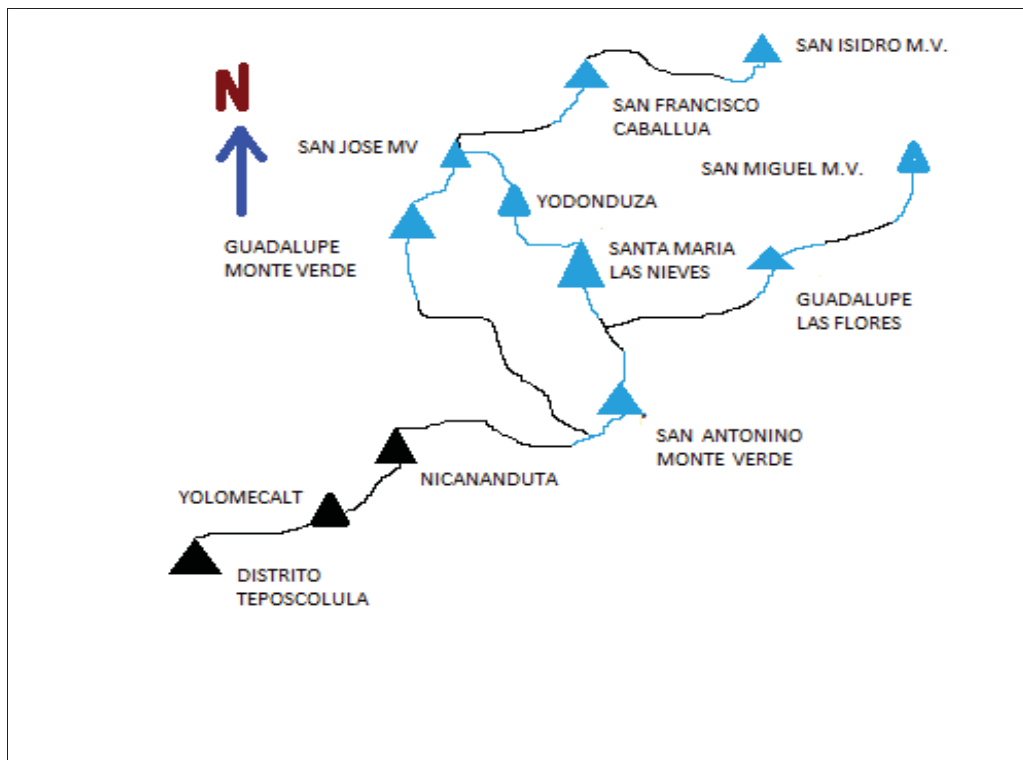


San Antonino Monte Verde limita al Norte y Noroeste con el municipio de Tezoatlán de Segura y Luna, al Noroeste con el municipio de Villa de Chilapa de Díaz, al este con el municipio de San Sebastián Nicananduta, al sureste con el municipio de San Pedro Mártir Yucuxaco, al sur con el municipio de San Juan Ñumi y al suroeste con el municipio de Santos Reyes Tepejillo. La superficie total del municipio es de 178.62 kilómetros cuadrados y la superficie del municipio con relación al estado es del 0.19%.

### 3.1.3 Micro localización.

El Municipio de San Antonino Monteverde está integrado con las siguientes localidades: Guadalupe Monteverde, San Antonio Yodonduzá, San Francisco Caballua, San Isidro Monteverde, San José Monteverde, Santa María de las Nieves, San Miguel Monteverde, Guadalupe las Flores, y se encuentran ubicados a 2,500 a msnm (metros sobre el nivel medio del mar) en promedio.

Figura: 2, micro localización de las comunidades de San Antonino Monte Verde



## 3.2 CARACTERÍSTICAS GENERALES DEL TERRITORIO

### 3.2.1 Orografía

Cabe mencionar que el municipio de San Antonino Monte Verde cuenta con diferentes cerros dentro de su territorio, las personas del municipio suben a explorar sus cerros, para localizar a sus animales que pastorean, y para el acarreo de madera(leña), Para conocer sus principales cerros ver anexo; 1.

### 3.2.2 Hidrología

En el municipio de San Antonino Monteverde se localiza el río principal llamado "San Antonino" este río desemboca en la comunidad de Juquila de León, Tezoatlán, en tiempos de lluvia se encuentra con agua, y en sequías se seca el río, esta agua no es consumida por los habitantes del municipio ya que es salada.

Los pobladores en los talleres explican que cuentan entre 2 y 3 ojos de agua por comunidad, en donde el volumen de agua en promedio de extracción diario es de 579 (metros cúbicos), aunque estos no los abastecen todo el año. En las comunidades de Guadalupe de las flores, colonia Reforma, San Miguel, Santa María de las Nieves, Guadalupe Monteverde y la cabecera municipal, en la época de sequía estos nacimientos baja su nivel de agua, escaseándose el agua para uso doméstico, y la causa de esto se debe a la mala distribución del agua, la distancia del manantial a la comunidad, aproximadamente entre 2 a 4 km; las tuberías no son las adecuadas. Debido a estos problemas estas comunidades se escasea el agua en época de sequía.

### 3.2.3 Climas

El tipo de clima que prevalece es templado subhúmedo con lluvias en verano. La temperatura máxima alcanza los 24° C., la media 16.8° C. Y la mínima 0° C. De manera que la temperatura media anual es entre los 12 °C y 18 °C, temperatura del mes más frío entre -3°C y 18°C y temperatura del mes más caliente bajo 22°C.

Cuadro 1: Rangos de temperatura del Municipio de San Antonino Monteverde

<b>Rango de temperatura media anual (C°)</b>	DE 16 A 18	TEMPLADO
<b>Rango de temperatura promedio mínima anual (C°)</b>	DE 4 A 5	FRIA
<b>Rango de temperatura promedio máxima anual (C°)</b>	DE 22 A 24	CALIDA
<b>Rango de precipitación media anual (mm)</b>	DE 800 A 1000	
<b>Meses de lluvias</b>	Octubre - Mayo	
<b>Meses de secas</b>	Junio - Septiembre	

<http://cat.microrregiones.gob.mx/cedulas/localidadesDin/ubicacion/relieve.asp?micro=TEPOS COLULA&clave=201050001&nomloc=SAN%20ANTONINO%20MONTE%20VERDE>.

El clima en la mayor parte del año es templado seco, con lluvias en el verano. La precipitación anual promedio es de 680 mm.

### 3.2.4 Características y Uso Del Suelo

La topografía del suelo que muestra el Municipio es inclinada, con pendientes que van desde un 10 hasta un 50% o más. Son suelos muy erosionados por la poca existencia de obras para retener la tierra, por lo general los suelos son luvisol crómico, se caracterizan por tener un enriquecimiento de arcilla y presentar colores, rojos o amarillentos en el subsuelo. Se usan con fines agrícolas y son de fertilidad moderada (los principales cultivos son: Maíz, trigo y frijol).

Según INEGI, por lo general los suelos del territorio municipal son luvisol crómico, se caracterizan por tener un enriquecimiento de arcilla y presentar colores rojos o amarillentos en el subsuelo, son de fertilidad moderada.

### 3.2.5 Vegetación

La vegetación natural presente en la comunidad está basada principalmente por bosques de pinos, encino, ocote, en las partes altas del municipio, en las partes bajas existen abundantes pastos nativos como son navajitas, zacates, huizaches, algunos matorrales bajos, nopales, maguey, etc. Los árboles frutales que predominan son el durazno criollo, manzana criolla, capulín y Tejocote, frutales que son plantados por los habitantes en los patios de sus casas, Ver anexo 2.

### 3.2.6 Fauna

La fauna natural está compuesta principalmente por especies menores y mayores como son: Conejo silvestre, Liebres, Venados, Zorros, Zorrillos, Ardillas Armadillos, Coyotes, Tlacuaches, Mapache, Tejón, Ratón de campo, Comadrejas, Víboras de Cascabel, Coralillo. En aves silvestres se encuentran Zopilotes, Águilas, Gavilanes, una gran diversidad de aves Canoras; es decir aves de canto grato y melodioso, como, colibrí, cola pinta, Golondrina, Pájaro carpintero y canarios.

## 3.3.- ANÁLISIS DEL ESTADO DE LOS RECURSOS

### 3.3.1 Agua

El mantenimiento de este recurso es insuficiente, debido a que las instalaciones de la red de distribución de agua, tienen mucho tiempo y no le han dado el mantenimiento adecuado. Todas las agencias se abastecen de nacimientos de agua (ojos de agua) y de tal forma estas se encuentran a una distancia lejana de aproximadamente de 2 a 4 km, y por consiguiente la instalación de la misma está en mal estado, de manera que se desperdicia el agua y no hay un manejo adecuado del agua por la falta de infraestructura básica de conducción y tanques de almacenamiento. Por esa consecuencia hay agencias que no les alcanza el agua en tiempo de sequia; como el municipio de San Antonino Monteverde en este ha habido problemas entre las personas, ya que en la parte alta del pueblo, no se logra llegar el agua, y sus agencias como Guadalupe de las Flores, San Miguel, Santa María, Guadalupe Monteverde y la colonia Reforma. En cuanto a las agencias de San Isidro, San José, San Francisco Cabayua y San Antonio Yodondusa, su infraestructura se encuentra en mal estado, como las anteriores, pero no carecen de agua.

### 3.3.2 Suelo

Los suelos del territorio municipal tienen pendientes de 10 hasta 50 % de pendiente, según en talleres participativos los habitantes conoce el suelo de su territorio de la siguiente textura: tierra colorada, arenosos, pedregosos, tierra chiclosa amarillenta. El municipio para la producción agrícola sus suelos se encuentran deslavados ocasionados por los temporales en la época de lluvias, no cuentan con obras de conservación de suelo para mejorar los suelos que son utilizados para la producción agrícola, por lo que hace falta asesoría técnica a productores del municipio para implementar obras de conservación de suelo para cultivos agrícolas.

### 3.3.3 Flora y Fauna

La fauna no ha sido agredida gravemente, así que por ese lado están bien, mientras que la flora, hablando 25 años atrás, se veía mucho la deforestación, ya que usaban la madera de los árboles para la construcción de sus viviendas y

para la elaboración de sus propias herramientas de trabajo de los mismos habitantes, cabe mencionar que en la actualidad han dejado de cortar los arboles, por consiguiente los nativos de la comunidad no tiene conocimientos de algunas plantas. En estos últimos tres años las comunidades están realizando la reforestación en algunos partes de sus territorios ya que los comuneros se están dando cuenta que se tiene que tener cuidado con los recursos naturales de la flora y fauna, el cual es promovido por el comisariado de bienes comunales del municipio.

### 3.4. PATRÓN DE ASENTAMIENTOS HUMANOS

El municipio de San Antonio Monte Verde está conformada por 8 agencias, una colonia y con una cabecera municipal, que en total son 9 comunidades y una colonia. De manera el municipio es catalogado de alta marginación. La población se encuentra situada en laderas; pero la comunidad de San miguel monte verde está situada en un llano dando forma de un circulo (calendario Azteca). De acuerdo a la descripción de cada representante de cada comunidad el Municipio de San Antonino se compone de una cabecera municipal, colonia reforma, 4 agencias municipales: San Miguel Monteverde, San Antonio Yodonduzza, San Francisco Cabayua y Guadalupe Monteverde; 3 agencias de policía: San José Monteverde, San Isidro Monteverde y Santa María de las Nieves; 1 núcleo rural: Guadalupe Monteverde. Contando con un crecimiento de población, de la cual se muestra a continuación:

Cuadro 2: Total de habitantes por localidad

Localidad	población
San Antonino Monteverde (cocoyo, 1 <sup>era</sup> sesión, 2 <sup>da</sup> sesión y colonia hidalgo)	1140
Colonia Reforma	59
San Miguel Monteverde	1857
San Antonio Yodonduzza	850



## SAN ANTONINO MONTE VERDE

San Francisco Cabayua	657
Guadalupe Monteverde	712
San José Monteverde	737
San Isidro Monteverde	184
Santa María de las Nieves	223
Guadalupe de las Flores	231
Total de habitantes	6,650

Datos del censo de INEGI 2010

### 3.5. MANEJO Y TRATAMIENTO DE RESIDUOS

En el municipio como sus agencias aun no cuenta con un manejo adecuado de los residuos sólidos. No cuentan con un transporte para el depósito de la basura en el lugar correspondiente; de manera que el tratamiento que se le está dando actualmente a la basura es la quema; algunos habitantes queman toda la basura que se pueda quemar (papel, cartones plásticos) y lo hacen a un lado de sus casas, mediante un horno pequeño, mientras que las latas y vidrios las entierran, en un pozo lejano de su comunidad.

Las comunidad de Guadalupe de las Flores el pozo o relleno tiene una profundidad de 7m2 metros encontrándose a fueras de la comunidad a unos 70 metro de distancia aproximadamente.

La comunidad de san José, su depósito se encuentra a un kilómetro y medio de distancia con una profundidad de 2.80 x 3 m, es decir la capacidad que tiene una máquina para excavar.

La comunidad de Yodonduza su pozo mide 6 m<sup>2</sup> se encuentra a fueras de la comunidad a unos 100 metros aproximadamente.

Santa maría las nieves su pozo mide 6 m<sup>2</sup> aproximadamente encontrándose a 200 metros aproximadamente de la comunidad.

La comunidad de Guadalupe monte verde cuenta con un basurero a fueras de la comunidad a una distancia de 150 metros aproximadamente.

En la comunidad de San Miguel su basurero se encuentra a 3 km aproximados a la comunidad, mientras que en tiempo de sequia la queman cada 15 o 20 días.

Por lo tanto la comunidad de San Isidro no cuentan con un pozo, ni basurero, así que queman todo lo que se pueda quemar, mientras lo que lata, vidrio, lo venden con comerciantes que pasan comprando este tipo de material.

La cabecera municipal de San antonino Monteverde su basurero a cielo abierto se encuentra en muy malas condiciones esta encuentra a 1 km de distancia al centro de la población, un problema de este es que se encuentra cerca del rio San Antonino, Rio principal de la misma localidad, estando a una distancia de poco más o menos de 200 metros.

Esto está provocando contaminación mediante la lixiviación en su rio, de modo que es importante tomar medidas necesarias para cambiar esta situación. En lo que se refiere a las aguas residuales estas se vierten en las calles de las comunidades, de igual manera provocando contaminación, mal aspecto y encharcamientos ocasionando que se enlode, y haya problemas en las calles transitadas por los transportistas, es por eso que las comunidades están viendo la forma de establecer red de drenaje en sus comunidades para evitar estos problemas de contaminación ambiental.

#### **IV.- EJE SOCIAL**

##### **4.1.- Actores Sociales**

Dentro de lo cabe en el municipio existe diferentes actores sociales que cada una de las organizaciones o comités, son nombrados por usos y costumbres, de la cual se nombra el presidente, secretario, tesorero y vocales dependiendo del total de los integrantes, esto en base a una asamblea general, convocada por la autoridad municipal, sirviendo un año. De manera que a continuación se nombra las principales organizaciones:

***Comité del fondo para la paz:*** Su tarea es gestionar todo lo que consideren pertinente para la comunidad, como por ejemplo; agua potable, tinacos de aguas para las familias, así como también proyectos productivos. Esta organización se encuentra en todo el municipio de la cual tiene su propio representante, aunque no tienen un lugar adecuado para llevar a cabo sus reuniones.

**Comité del agua potable:** gestionan las necesidades, regula y sobre todo cuida la distribución del agua ya que sufren de escases de agua. Así como darles mantenimiento a las tuberías las 9 agencias cuentan con este comité de modo que cada quien tiene su representante

**Comité del templo:** gestionan los recursos para implementar y ver las necesidades de la iglesia, de modo que ellos, tienen una pequeña tienda para poder sacar todos los gastos que se requiere en la iglesia, por ejemplo, la compra de flores para una ceremonia, el pasaje del padre que llega a celebrar la misa, la luz de la misma, compran la vestimenta del padre, debido que ellos no piden cooperación, así que tiene que trabajar para sacar todos estos gastos y para esta venta los integrantes se turnan los días para poder vender, de manera que tienen responsabilidades en sus casas.

**Comité del pleno:** este comité se encarga de gestionar las obras más prioritarias para la comunidad. Cada agencia tiene sus propios representantes, esta organización tiene carencias ya que no cuenta con infraestructura.

#### 4.2 Presencia de instituciones en el Municipio.

Las dependencias gubernamentales mantienen relación con el municipio a través de los siguientes programas.

Cuadro 3: Instituciones presentes en el municipio

INSTITUCIÓN	PROGRAMA	TIPOS DE APOYO	MONTO	TIPO DE BENEFICIO
SEDESOL	OPORTUNIDADES	ECONÓMICO	\$ 740 POR TITULAR	AMAS DE CASA, CON BAJO RECURSO
	MICROREGIÓN	ECONÓMICO	DEPENDIENDO DE LA OBRA, 50 % EL MUNICIPIO E INSTITUCIÓN	COMUNIDAD
	OPCIONES PRODUCTIVAS	ECONÓMICO	PROYECTOS PRODUCTIVOS	COMUNIDAD
	70 Y MAS	ALIMENTICIO ECONÓMICO	1000 C/D 2 MESES POR BENEFICIARIO	ADULTOS MAYORES
SAGARPA	PRO CAMPO	ECONÓMICO	DEPENDIENDO DE LAS HECTÁREAS	CAMPESINOS
FONAPO	MEJORAMIENTO DE VIVIENDA	MATERIALES INDUSTRIALIZADOS	NO SABEN	COMUNIDAD (GENTE NECESITADA)
PROCURADURÍA AGRARIA	REFORESTACIÓN	PLANTAS	NO SABEN	COMUNIDAD
CDI	PROYECTOS DE SERVICIOS BASICOS	ECONÓMICO	70% PROGRAMA, 30% COMUNIDAD (TRES MILLONES DE PESOS)	COMUNIDAD
DIF	DESAYUNOS ESCOLARES	ALIMENTICIO	70% PROGRAMA, 30% COMUNIDAD	COMUNIDAD ESTUDIANTIL HASTA TERCER GRADO DE PRIMARIA
	UNIDAD MÓVIL	SALUD, REGISTRO CIVIL	NO SABEN	TODA LA POBLACION
ASUNTOS INDÍGENAS	ASESORÍA TÉCNICA	ASESORAMIENTO EN CUANTO A PROYECTOS	NO SABEN	COMUNIDAD

SECRETARÍA DE SALUD	SEGURO POPULAR	ATENCIÓN MÉDICA (MUJERES EMBARAZADAS Y NIÑOS)	GRATUITO	COMUNIDAD
---------------------	----------------	---	----------	-----------

Fuente: datos de talleres participativos

#### 4.3 Relaciones entre los actores.

Las relaciones que existen en el municipio de San Antonino Monte Verde entre los diferentes actores se puede considerar una correlación buena ya que ellos dicen que su relación interna es a través de pláticas, conversación para sacar adelante dicho trabajo, que se tenga en puerta, de cada una de las agencias con sus respectivos comités; así como también hay coordinación entre ellos y lograr buenos resultado; es decir trabajando conjuntamente. Y dentro de su relación externa es a través de gestiones, audiencia, solicitud de proyectos, escritos, peticiones para cada dependencia y así puedan lograr algo en su comunidad, y lograr el beneficio de la misma. Sin embargo todos los actores de cada organización se han esforzado mucho para progresar, y mejorar por el bien de comunidad, como de ellos mismos, y puedan tener éxito en sus trabajos existentes en su comunidad.

#### 4.4 Expresiones de Liderazgo.

La comunicación que hay entre los líderes es regular, ya que lo hacen a través de reuniones, pláticas, oficios, radios, teléfono y equipo de sonido, ellos como líderes tiene una gran responsabilidad ya que tienen en su poder el manejo o la dirección de una organización adecuada, de manera que les es difícil manejar a ciertas personas para la coordinación y el dialogo para determinar cierto punto y llevar acabo dicho trabajo, ellos como líderes para convencer a la comunidad o integrantes lo hacen mediante la reciprocidad, para que después la puedan pasar a la asamblea general y esta decida que se hace. Sin embargo cada una de las expresiones de liderazgo son muy importantes para la comunidad, tales como el presidente municipal cada uno de los representantes de las agencias municipales y de policía, comités, directores de instituciones educativas, doctores (as), entre otros por ende atiende las necesidades que compete a la comunidad o cada uno de ellos como miembros de cada comité. Las organizaciones para tener éxito requieren de asesoramiento técnico y

jurídico, capacitaciones, conocimiento de lo que están trabajando y poder desempeñar un buen papel como líderes.

#### 4.5 Relaciones de Poder

El presidente municipal con la participación de cada uno de sus integrantes de cabildo discuten temas relacionados a la comunidad, para que después lo puedan exponer ante los habitantes de la misma y estos puedan decidir, ya que la que tiene la última palabra es la asamblea general, quien decide si se realiza cierta decisión. La relación entre estas representantes de poder, se da de manera corresponsable y en cooperación. Logrando con ello el desempeño de sus funciones de manera armónica.

#### 4.6 Tendencia de las organizaciones.

Cada una de las organizaciones o comités se han organizado eficazmente, ya que ellos lo que tienen en mente es trabajar en conjunto para poder lograr algo y salir adelante; como son las organizaciones religiosas, que ellos han trabajado para el beneficio del templo, tal es el comité de fondo para la paz que trabajado conjuntamente para el logro y beneficio de la comunidad así como para ellos mismo; otra organización importante para los habitantes es la antorcha campesina, en donde está involucrado la mayoría de los habitantes del municipio, ya que con esta organización, han podido logrado beneficios para la misma.

#### 4.7 Tenencia de la tierra

El municipio de San Antonino Monte Verde tiene personalidad jurídica y patrimonio propio constituido por los recursos naturales y tierras confirmadas por la resolución presidencial de fecha 26 de agosto de 1953, publicado en el Diario Oficial de la Federación el 29 de Abril de 1954, la cual reconoce y titula una superficie de 10,521-80-00 hectáreas beneficiando a 1369 individuos. Dicho núcleo está conformada por 9 agencias que a continuación se describe: San Miguel Monte Verde, San Antonio Yodondusa, San José Monte Verde, San Francisco Cabayua, Guadalupe Monte Verde, San Isidro Monte Verde, Santa

María de las Nieves, Guadalupe de las Flores, y San Antonino Monte verde centro, se encuentra ubicada de la siguiente manera: Al Norte colinda con las comunidades de Santo Domingo Nundoo y Tezoatlan de Segura y Luna, al Sur colinda con las comunidades de San Juan Ñumi y Santo Domingo Yosoñama, al Este colinda con las comunidades de San Sebastián Nicananduta y San Pedro Mártir Yucuxaco y al Oeste con las comunidades de Santo Domingo Yokohama y Santa Catarina Yutandu.

Con fecha 22 de Diciembre del 2005 se celebró al interior de la comunidad, la asamblea de delimitación, destino y asignación de las tierras y derechos, acto por el que de conformidad con lo dispuesto por el art. 56 de la Ley Agraria y su reglamento en materias de certificación de derechos ejidales y titulación de solares, se aprobaron los planos de uso común e interno de la comunidad, en los que señala una superficie general de 9383.7462 has. De tierras de uso común, habiéndose reconocido, regularizado o asignado derechos individuales o colectivos. De manera que se puede decir que la tenencia de las tierras del municipio es comunal.

#### 4.8 Infraestructura en servicios básicos.

Cuadro 4.- Estado de los servicios básicos

Comunidad	Red de agua	Luz eléctrica	Drenaje	Observación
San Antonino Monte Verde	Del 100% de la red de agua, el 60 % de agua entubada en mal estado y 40 % de agua en manguera provisional	80 % de la red eléctrica, falta 20 % para ampliación. Falta cambiar de luz elect., a Trifásica	50 % de la red de drenaje establecido sin funcionar	Hace falta la construcción tres de tanques de agua
Guadalupe de las Flores	Del 100 % la red, está en un 70 % en buen estado y el 30% está en mal estado.	70 % de red eléctrica, falta un 30 % para ampliación. Cambiar de luz eléctrica a Trifásica	No hay red de drenaje	Hace falta la construcción de tanques dos de almacenamiento de agua
San miguel monte verde	La red de agua está en un 50 % en buen estado y en un 50 % en mal estado.	50 % de red eléctrica, falta un 50 % para ampliación.	50 % de drenaje establecido y en función, falta terminar la red de drenaje.	Hace falta la construcción tres de tanques de almacenamiento de agua
Santa María las	La red de agua está	80 % de la red	No hay red de	Hace falta la

## SAN ANTONINO MONTE VERDE

nieves	en un 60 % en buen estado y en un 40 % en mal estado.	eléctrica, falta un 20 % para ampliación de luz eléctrica. Cambiar a trifásica.	drenaje.	construcción de tanques dos de almacenamiento de agua
San Antonio Yodonduzá	La red de agua está en un 60 % en regular estado y en un 40 % en mal estado.	70 % de la red eléctrica, falta un 30 % para ampliación de luz eléctrica. Tiene luz elec. bifásica	No hay red de drenaje.	Hace falta la construcción tres de tanques de almacenamiento de agua
Guadalupe monte verde	La red está en un 70 % en buen estado y en un 30 % en mal estado.	70 % de la red eléctrica, falta un 30 % para ampliación de luz eléctrica. Cambiar a trifásica.	No hay red de drenaje.	Hace falta la construcción tres de tanques de almacenamiento de agua
San José Monte Verde	La red está en un 80 % en buen estado y en un 20 % en mal estado.	80 % de la red eléctrica, falta un 20 % para ampliación de luz eléctrica.	No hay red de drenaje.	Hace falta la construcción de tanques dos de almacenamiento de agua
San Francisco Caballua	La red está en un 10 % en buen estado y en un 90 % en mal estado.	60 % de red eléctrica, falta un 40 % para ampliación. Cambiar de luz eléctrica a Trifásica	No hay red de drenaje.	Hace falta la construcción tres de tanques de almacenamiento de agua
San Isidro Monte Verde	La red de agua está en malas condiciones	100 % de la red eléctrica, cambiar luz eléctrica a Trifásica	No hay red de drenaje.	Hace falta la construcción de tanques dos de almacenamiento de agua
Colonia Reforma	La red de agua está en un 50 % en buen estado y en un 50 % en mal estado.	50 % de red eléctrica, falta un 50 % para ampliación. Cambiar de luz eléctrica a Trifásica	No hay red de drenaje	Hace falta la construcción de tanques dos de almacenamiento de agua

**Fuente:** datos obtenidos de taller participativo 2011(consejo y autoridades municipales)

Como podemos ver en el cuadro la información proporcionada por el consejo municipal y autoridades municipales que verdaderamente el municipio de san Antonino Monte verde como sus agencias carece de los servicios básicos. El municipio tiene como finalidad atender las necesidades sociales de la comunidad, si como gestionar y resolver problemas de la misma.

La red de distribución de agua potable de toda la población del municipio el 55 % cuenta con este servicio en estado regular, y el 45% se encuentra en mal estado, no cuentan con la red de tuberías adecuadas para llevar el agua a las unidades familiares, o no cuenta con este servicio; por ello se desperdicia

mucha agua en algunas comunidades,(san Isidro monte verde, san francisco Caballua, Guadalupe monte verde, san José monte verde), por lo que se requiere de una ampliación, rehabilitación de red de tubería y la construcción de tanques de almacenamiento para poder distribuir adecuadamente el agua para consumo humano y almacenarla en épocas de sequias.

En el servicio de la energía eléctrica se puede observar que la mayoría de los habitantes de las comunidades cuenta con este servicio, aunque siete comunidades tienen el servicio de monofásica los cuales tienen problemas, ya que en tiempo de agua hay corrientes de aire, truenos, y esto hace que se vaya la luz por 5 días aproximadamente, y por lo tanto esto les acarrea dificultades para su elaboración de quehaceres en su hogar o corren peligro de un piquete de un animal por la noche. Por lo que urge que las comunidades tengan el servicio eléctrico trifásico para una mejor calidad en el servicio en sus comunidades.

En cuanto al servicio del drenaje la mayoría de las localidades del municipio no cuenta con el servicio, aunque hay localidades que se encuentra en proceso, en primera etapa para este servicio como son San Miguel Monteverde, San Antonio Yodondusa, san Francisco Caballua y San Antonino Monteverde. Es necesario la instalación de la red de drenaje en todas las comunidades para evitar el tirado de aguas negras en las calles o en el patio de las unidades familiares, evitando malos olores, por lo que también se necesita en un futuro la construcción de planta de tratamiento de aguas negras en cada comunidad, para una mejor calidad de vida de los habitantes de las comunidades de San Antonino Monte Verde.

#### 4.8.1 Servicio básico en educación y salud

Cuadro: 5 Servicio básico de educación y salud.

Comunidad	Educación	Salud	Observación
San Antonino Monte Verde	Cuentan con escuela inicial, preescolar, primaria y secundaria. Las aulas están en estado regular.	La comunidad cuenta con clínica de salud, hace falta equipos médicos	Se necesita la remodelación de aulas y la construcción de anexos.
Guadalupe de las Flores	Cuentan con escuela inicial, preescolar y primaria.	No cuentan con unidad medica	Hace falta la construcción de aulas escolares



## SAN ANTONINO MONTE VERDE

San miguel monte verde	Cuentan con escuela preescolar, primaria y telesecundaria. Las aulas están en estado regular.	La comunidad cuenta con casa de salud, hace falta equipos médicos	Se necesita laa ampliación de aulas escolares
Santa María las nieves	Cuentan con escuela inicial, preescolar y primaria.	Cuentan con unidad médica hace falta equipos médicos.	Hace falta la construcción de aulas escolares
San Antonio Yodonduzá	Cuenta con escuela inicial, preescolar, primaria y telesecundaria.	Cuentan con unidad médica, hace falta ampliación y equipos médicos.	Hace falta la construcción de aulas escolares
Guadalupe monte verde	Cuentan con escuela inicial, preescolar, primaria y secundaria. Las aulas están en estado regular.	Cuentan con unidad médica, hace falta ampliación. Personal médico y equipos médicos.	Se necesita la remodelación de aulas y la construcción de anexos.
San José Monte Verde	Cuentan con escuela preescolar, primaria y telesecundaria. Las aulas están en estado regular.	Cuentan con unidad médica. Necesitan Personal médico y equipos médicos	Hace falta la construcción de aulas escolares en los tres niveles
San Francisco Caballua	Cuentan con escuela inicial, preescolar, primaria y secundaria. Las aulas están en estado regular.	Cuenta con clínica rural de imss, necesitan más equipo medico	Se necesita la remodelación de aulas y la construcción de anexos.
San Isidro Monte Verde	Cuenta con escuela preescolar y primaria solamente	Cuentan con unidad médica. Necesitan Personal médico y equipos médicos	Se necesita la remodelación de aulas y la construcción de anexos.
Colonia Reforma	No cuentan con escuelas	No cuentan con unidad medica	Solicitan el servicio de educación y salud.

**Fuente:** datos obtenidos de taller participativo 2011(consejo y autoridades municipales)

Los comités de las instituciones (escuelas) de cada agencia son nombrados en asambleas generales, las instituciones educativas preescolar, primaria, secundaria, de toda las comunidades hace falta la restauración de los techos, ventanas, puertas, la construcción de más aulas para la impartición de clases, como para un centro de computo, la construcción de una biblioteca que cuente con todos los libros necesario, inmobiliario, de modo que todos los comités educativo se relaciona con la autoridad y los mismos vecinos, en taller participativo junto con los comités de educación mencionaron que hace falta el establecimiento de escuelas de nivel medio y superior, para brindar una mejor educación a su hijos y evitar salir de sus comunidades, el cual mejoría la calidad educativa en todas las comunidades del municipio, y se contaría con

profesionales en las comunidades para un mejor desarrollo económico de la unidades familiares de San Antonino Monte Verde.

En lo que respecta al servicio básico de salud; El municipio cuenta con dos clínicas IMSS rurales y dos centros de salud rural, una de las clínicas se encuentran localizadas en la cabecera municipal (San Antonino Monteverde) la cual atiende también a la comunidad de Santa María de las Nieves y Guadalupe de las Flores. Los habitantes comentan que se encuentran en malas condiciones, y menciona que el doctor no se da abasto con las tres comunidades que atiende y no presta un buen servicio; la otra clínica se encuentra en la comunidad de San Francisco Cabayua, atendiendo a tres comunidades más; que son san Isidro Monteverde, San José y Guadalupe Monteverde. Y los dos centro de salud rural se encuentra en San Miguel y San Antonio Yodondusa atendiendo solo a sus habitantes.

En este aspecto hace falta infraestructura de salud, personal médico, equipos médicos, de los cuales se carece en todas las comunidades, es urgente que se cuente con este servicio básico. Para no trasladarse a las ciudades principales cercanas a la población.

El comité de salud explicaba que se necesita un hospital de especialidades médicas que se instale en una comunidad estratégica del municipio, para atender oportunamente las enfermedades de sus habitantes.

#### 4. 9.- Infraestructura social básica.

Las comunidades que integran el municipio de San Antonino Monte Verde carecen de infraestructura social básica hace falta pavimentación y trazo de calles, construcción de palacios municipales, la realización de bardas perimetrales, la construcción de salón de usos múltiples entre otras obras que son indispensable en comunidades para un mejor desarrollo comunitario y mejor calidad de vida de sus habitantes.

#### 4.10.- Medios de Comunicación

- Teléfono, Televisión y Radio

El teléfono y la radio son los medios de comunicación, con lo que se cuenta en el municipio, de modo que para el radio tiene cobertura de las estaciones AM y FM, teniendo señal de las radiofusoras de la ciudad de Tlaxiaco, Huajuapán, Oaxaca, Tlaxcala y Puebla. En cuanto a la televisión existe cobertura indefinida dependiendo del tipo de antena receptora que se utilice.

También se cuenta con el servicio telefónico rural público distribuida en las siguientes comunidades. Ver anexo 3.

En algunas agencias como San Francisco Cabayua, San José, existe la cobertura para el servicio de telefonía celular pero muy difícilmente se comprometen a utilizarlo por el costo de este servicio. Correo, solamente las comunidades de San Antonino y Guadalupe Monteverde cuentan con este servicio y su servicio es cada ocho días y es prestado por los colaboradores del H. Ayuntamiento. Por lo que las comunidades solicitaran de manera conjunta que se instale una oficina de telégrafos de México a nivel municipal, también solicitar una antena Telmex o de telefonía celular para contar con el servicio de teléfono para tener una mejor comunicación con los paisanos que radican fuera del municipio.

#### 4.11 Caminos y carreteras

El municipio cuenta sólo con dos caminos de terracería que suman alrededor de 34 kilómetros y comunica con la Ciudad de Santiago Yolomécatl y San Sebastián Nicananduta, es allí donde pasa la carretera federal número 125 que comunica a las ciudades de Tlaxiaco, Putla, Pinotepa Nacional y a su vez se une con la carretera federal Núm. 190 México-Oaxaca. La distancia de Santiago Yolomécatl a la cabecera municipal es de 25 kilómetros, es decir haciendo un recorrido aproximado de 1:30 hrs.

Otro camino al que el municipio tiene acceso y lo comunica es con la Heroica Ciudad de Huajuapán de León, al municipio de Tezoatlán de Segura y Luna, pasando por las comunidades de Juquila de León y Guadalupe de Cisneros, teniendo una distancia del Municipio de San Antonino Monte verde y Tezoatlán de Segura Y luna de 32 km. aproximadamente. De modo que la distancia que recorre del municipio de San Antonino Monteverde a la Ciudad de Huajuapán de león es de 2 horas y media a 3 aproximadamente, de manera que los transportistas realizan recorridos todos los días, saliendo de su comunidad alrededor de las 5 a 6 de la mañana, y regresando a su comunidad entre las 4 a 6 de la tarde.

Cabe recalcar que los caminos a los que se comunica el municipio con sus comunidades son de terracería, encontrándose en malas condiciones, los cuales son descompuestos en tiempos de lluvia, pero aun así existe comunicación entre los pueblos. Para dar solución y tener mejor comunicación en transporte el municipio a solicitado ante las dependencias apoyos para el mantenimiento de sus caminos carreteros de comunicación. Por lo que están solicitando para tener mayor comunicación a las ciudades cercanas al municipio la rehabilitación del camino y pavimentación de San Antonino Monte Verde a la ciudad de Yolomecalt, y de San Antonino Monte Verde a la ciudad de Huajuapán de león, esto para tener una fluidez en el transporte público y se reduzcan los tiempos de traslado a hacia las ciudades cercanas del municipio.

#### 4.12 Abasto Rural

La cabecera municipal como sus agencias realizan sus consumos de productos básicos y otros productos secundarios en las ciudades más cercanas como: Yolomécatl, Tlaxiaco, Teposcolula y Huajuapán de León, los únicos centros de suministro de alimentos básicos son las tiendas de abasto popular de las cuales sólo existen seis distribuidas en las localidades de San Antonino Monteverde que se encuentra la DICONSA, aunque también se cuenta con tiendas de abarrotes de familias particulares en las comunidades. Debido a esto algunas comunidades están empleando tiendas comunitarias para el abasto de abarrotes para el consumo familiar, implementando esta iniciativa la Comunidad de San Miguel Monte Verde, San Antonino, Guadalupe Monte verde. Esto con el fin de que la economía de las familias circule en la comunidad para una mejor alimentación.

#### 4.13 Cancha municipal.

Las comunidades municipales cuentan con una cancha municipal donde los jóvenes se distraen por las tarde para la práctica del deporte del básquetbol, es utilizado para las fiestas patronales de las comunidades y eventos socio culturales, por lo que los habitantes comentan que con el paso de los años la cancha se ha deteriorado y necesitan renovarlo con mas mejoría, ya sea un proyecto de techado de cancha municipal así se utilizara de mejor manera para los eventos que se realicen en cada comunidad.

### **V.- EJE HUMANO.**

#### 5.1 Historia.

San Antonino proviene de una imagen que apareció en el lugar en donde está ubicado el templo. Cuenta la historia que un hombre buscando sus animales en ese lugar descubrió una imagen pequeña resplandeciente, en ese momento regresó al lugar donde vivían sus familiares dudando de lo que había visto, pero esa noche tuvo un sueño con la misma imagen donde le dijo su nombre: Antonino Arzobispo y le pedía un favor, la construcción de una casa en el lugar en donde lo encontró, la cual actualmente es el templo de la comunidad.

Monteverde: Proviene de un cerro cercano a la entidad y este cerro en mixteco se llama: Yucuukui.

En los talleres participativos se dio a conocer varios acontecimientos importantes de San Antonino Monteverde como de sus agencias. Ver anexo 4.

## 5.2 Datos demográficos.

Podemos mencionar que los datos demográficos se refieren a los antecedentes o estudios por métodos estadísticos que permiten llegar más fácilmente a la información que se requiere del municipio o población.

Por lo tanto, según los resultados que presento el II Censo de Población y Vivienda en el municipio cuenta con un total de 6,650 habitantes en el año 2010, comparándose con los datos poblacionales de los años 2000 y 2005, la población creció en un 2.5 %, como se observa en el siguiente cuadro poblacional del municipio de San Antonino Monte Verde.

Cuadro 6.- Datos demográficos

POBLACION	TOTAL	HOMBRES	PORCENTAJE RESPECTO AL TOTAL	MUJERES	PORCENTAJE RESPECTO AL TOTAL
POBLACION 2000	6200	2919	47.08 %	3281	52.92 %
POBLACION 2005	6482	3011	46.45 %	3471	53.55%
POBLACION 2010	6,650	3,079	46.3 %	3,571	53.7 %

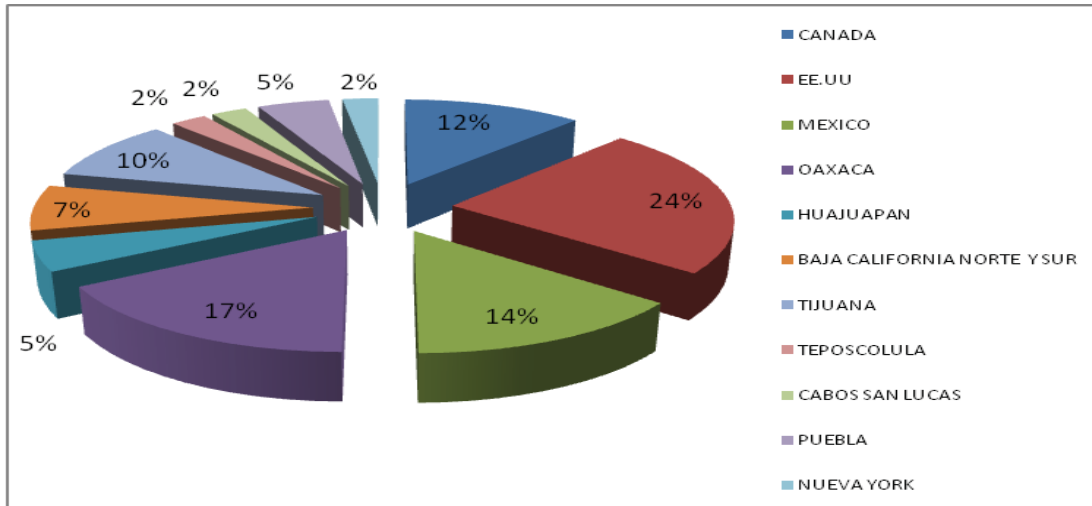
Fuente: censo de INEGI 2010.

## 5.3 Patrón y efectos de migración.

Según la aportación de la Presidencia Municipal no se tiene un registro de la población que se encuentra fuera de la comunidad, pero de manera estimada de acuerdo a personas claves existe la migración en el municipio, de modo que consideran que más del 50% de los habitantes emigran hacia lugares como California, Nueva York, Indiana y Florida esto con la finalidad de darle una mejor vida a sus familiares, la causa que provoca que esto ocurra es la pobreza que presenta el municipio, y aunque esto trae como consecuencia el abandono de sus hogares ya que los jefes de familia se ausentan por un buen tiempo de manera que hace que se desintegre la familia, otra consecuencia que trae la migración es la pérdida de vidas ya sea en el trabajo, en la línea en el momento que estas personas quieren pasar al otro lado, debido a este tipo de

muerres se considera entre el 6 a 8 % de muertos por causa de la migración, de acuerdo a personas claves, se muestra los lugares donde se desplazan los habitantes de acuerdo a la opinión de los habitantes de cada agencia. Ver anexo 5.

En la siguiente grafica 1, se muestra con mayor exactitud, los lugares en donde los habitantes del todo el municipio hacen mayor movimiento.



FUENTE: taller participativo consejo y autoridades municipales.

Como se puede apreciar en la gráfica el país en donde hay más desplazamiento ocupando el primer lugar es Estados Unidos obteniendo un 24%, en segundo lugar es al país de Canadá, y a los estados del norte de México, el consejo municipal explica la razón porque los habitantes de sus comunidades sale de su comunidad, se debe al problema de la falta de empleos en su comunidades para tener una mejor calidad de vida.

#### 5.4 Salud

En lo que respecta a la unidad médica en las comunidades cuentan con un comité conformado de 6 integrantes de la cual su duración es de un año, como ya se comento la problemática que se presenta es la falta de medicamentos, equipos, falta de personal, mejorar, ampliar la infraestructura y servicio. Por lo que no abastece a las comunidades del municipio en servicio de salud, hace falta realizar ampliaciones de las unidades médicas de las comunidades para mejorar el servicio.

#### 5.5 Alcoholismo y drogadicción.

En el municipio de San Antonino Monte Verde no se presenta datos estadísticos precisos sobre el alcoholismo, pero según personas claves existe una mínima, ya que los que lo consumen están entre los 16 años en adelante, se dice que

los jóvenes lo hacen a escondidas, mientras que las personas adultas lo toman a casi a diario. Las unidades médicas imparten talleres de capacitación sobre la prevención del alcoholismo, para evitar que este vicio crezca en el municipio.

En el municipio no se presenta casos, pero se murmuran que los jóvenes que salen de su comunidad hacia otros lugares, regresan a su lugar de origen consumiendo esta sustancia. Según comentarios de los habitantes de la misma población.

### 5.6 Educación

En cuanto a la educación el municipio cuenta con la educación inicial preescolar, primaria y educación de telesecundarias de modos que están distribuidas en sus diferentes agencias que se describe a continuación en el cuadro 7:

COMUNIDAD	INICIAL	PREESCOLAR	PRIMARIA	TELESECUNDARIA	TOTAL
San Antonino Monteverde	20	91	168	120	399 alumnos
San Francisco Cabayua	25	44	90	95	250 alumnos
Guadalupe Monteverde		66	140	78	284 alumnos
San Isidro Monteverde		25	40		65 alumnos
San José Monteverde	30	70	145	59	304 alumnos
San Antonio Yodonduza	78	70	144	65	357 alumnos
Santa María de las Nieves		22	44		66 alumnos
Guadalupe de las Flores	18	20	44		82 alumnos
San Miguel Monteverde		184	340	150	674 alumnos
<b>TOTAL</b>	146	562	1185	569	2462 alumnos

FUENTE: taller participativo consejo y autoridades municipales 2011

En la siguiente tabla se muestra un resumen en si sobre el total de alumnos que tiene cada institución de cada agencia, así como las instituciones que cuentan algunas comunidades. Para ver información más amplia ver anexo 6.

### 5.7 Aspecto de capacitación.

En el municipio todos los habitantes requieren de capacitaciones para poder desarrollar sus actividades eficientemente, como son los integrantes del cabildo tanto de la presidencia municipal como los agentes municipales, ellos requieren de una o varias capacitaciones sobre la ley orgánica municipal, gestiones en las dependencias gubernamentales esto para cada integrante desempeñe su función, para que realicen bien sus actividades de gobierno.

En cuanto a sus actividades productivas también se quieren de capacitación y asistencia técnica en la producción agrícola para poder mejorar la alimentación, su nivel de vida, ya que requieren de asesorías para detener la tierra de cultivo, debido a que cuentan con terrenos pendientes (laderas), el tipo de semilla (maíz) para sembrar en este tipo de tierra, así como también como combatir con las plagas o implementar nuevos sistemas de producción agropecuaria.

Del mismo modo es importante inculcarles la educación ambiental para el cuidado del medio ambiente territorial. Requieren capacitación en el manejo de la basura, primordiano la separación de la basura, así como depositar la basura en su lugar e indicarle las consecuencias que tiene este al tirar la basura en el río y en las calles. Y a la vez darle a saber la importancia de la basura orgánica y sus beneficios que tiene para la mejor la estructura del suelo.

Es importante el desarrollo de cada una de las capacidades ya que con estas preparaciones los habitantes del municipio podrán desenvolverse mejor y tener mejores resultados, es decir podrán desarrollar actividades económicas que les aporten un poco mas de beneficio, demostrando a que la población pueda aspirar a un mejor nivel de vida, creando fuentes de empleos, un mejor desempeño de cargos y el uso o cuidado adecuado de sus recursos naturales.

#### 5.8 Índice de marginación e índice de desarrollo humano

El índice de desarrollo humano del municipio en el año 2010 de acuerdo al sistema de información migratoria Oaxacaqueña es de 0.6692 % de modo que su grado de desarrollo humano es considerado como medio alto. Como se muestra a continuación.

GRADO DE DESARROLLO HUMANO	MEDIO ALTO
GRADO DE MARGINACION	ALTO

Por lo tanto en cuanto al grado de marginación es considerado alto, en lo que respecta al grado de desarrollo humano es considerado en medio alto según conapo 2010. De modo que es preocupante para reforzar cualquier tipo de aspectos tanto económicas, sociales, culturales, ecológica para poder combatirlo y tratar de mejorar el desarrollo del Municipio de San Antonino Monteverde.

#### 5.9.- generación de empleos.

La generación de empleo dentro del municipio es la elaboración de artesanías el tejido a mano, el cual es un empleo familiar, otro empleo es las actividades del campo en la época del temporal de siembra y el trabajo de albañilería. Se puede decir que la generación de empleo en el municipio es la albañilería donde



la gente trata de sobrevivir, trabajando en este tipo de actividad, donde ellos realizan trabajos de construcción de casas, barda, pisos, puentes y aplanados, por lo tanto para ser cada construcción de los antes ya mencionados, tienen que hacer un presupuesto para saber la cantidad de material que se va a ocupar y el tiempo para terminarlo, requieren de materiales industrializados como; cemento, alambre recocado, piedra, tabique, tabicón, arena, y herramientas, es necesario la creación de fuentes de empleo en las comunidades del municipio esto con el propósito de evitar la migración de sus habitantes a las grandes ciudades del país o al vecino país del norte, por lo que el consejo municipal proponía que se establecieran proyectos generadores de empleos, los cuales pudieran ser como proyectos comunitarios, proyecto con grupos organizados o proyecto familiares que generen auto empleos para evitarla migración hacia otros lugares con ofertas de trabajo.

#### 5.10 Desarrollo de las mujeres e igualdad de géneros

El género se relaciona con todos los aspectos de la vida económica y social, cotidiana y privada de los individuos y determina las características y funciones dependiendo del sexo o de la percepción que la sociedad tiene de él. Por lo tanto dentro del municipio de San Antonino Monteverde, las actividades del hombre y de la mujer son diferentes, debido a que las mujeres han jugado un papel muy importante dentro de su municipio, ya que son las principales responsables de la producción destinada a la alimentación del hogar, de igual manera ellas a pesar de la realización de actividades en el hogar que tienen todo el día, y el cuidado de los hijos también trabajan en la agricultura, es decir en el campo y otra actividad importante es que realizan artesanías como la elaboración de tenates, sombreros, petates, bolsas, en fin un sin número de manualidades con la palma. También se desenvuelve en otros cargos básicos, como presidenta, tesorera, vocal o secretaria de cualquier comité educativo, de salud, etc. La mujer como el hombre son tratados de la misma manera dentro de una reunión o asambleas, tienen las mismas oportunidades de expresión o comentar alguna opinión; aunque la mayoría de las mujeres no opinan o participan en asambleas, debido a la vergüenza o el miedo a que digan una mala palabra, que no lo puedan pronunciar bien o no darse a entender ante los demás. Otras ocupaciones que realiza las amas de casa es que también se encargan de llevar a los niños al doctor, estar pendientes para las cita de OPORTUNIDADES que les toca a cada uno de los integrantes de su familia.

En el siguiente cuadro se muestra las actividades que realiza la mujer en un día cualquiera y de quien recibe ayuda para sus labores. Ver anexo 7.

#### 5.11 Religión.

En el municipio existen varias religiones la católica y los protestantes de diversas sextas que se están estableciendo en las diferentes comunidades que integran el municipio. Actualmente existirá un 15% de la población total es de religión sextas protestantes.

En lo que respecta a los católicos el pueblo nombra un Comité para que este se encargue de asuntos referentes a la iglesia, estos expone sus problemas en las asambleas generales de la comunidad para dar solución, para los católicos es un poco difícil oficiar misa ya que no cuentan con una parroquia, de modo que tienen que ir a Chilapa de Díaz en busca del cura para que puedan oficiar misa, pero no es un pedimento para que sigan creyendo en Dios.

Para las personas que pertenecen a sextas protestantes participan en el municipio con los cargos municipales, por ese lado no hay ningún problema para realizar los cargos comunitarios.

#### 5.12 Valores.

El valor es la firmeza para cumplir los deberes de la ciudadanía, por lo tanto en el siguiente cuadro se muestra los valores, los defectos que impide una convivencia entre los habitantes del municipio, así como los valores que se han perdido con el paso del tiempo o por la migración al extranjero adoptan otras culturas olvidándose de sus valores culturales del pueblo mixteco. Por lo que trae consecuencias en las pérdidas de valores culturales. Ver anexo 12.

#### 5.13 Costumbres y Tradiciones.

A continuación mencionaremos las fiestas populares del municipio a si como de sus agencias y estas son: para conocer más información ver anexo 13.

En el Municipio de ***San Antonino Monteverde*** se festeja el TERCER VIERNES DE CUARESMA halagando AL PATRÓN DE CÓPALA, y el 9 y 10 de Mayo homenajeando al PATRÓN DE SAN ANTONINO.

En la Agencia de ***San Francisco Cabayua*** su fiesta religiosa es en honor a San Francisco de Asís realizada los días 3 y 4 de Octubre de cada año.

En ***San Antonio Yodonduza*** se venera al Santo Patrón de San Antonio Abad los días 16 y 17 del mes de Enero de cada año.

***San Isidro Monteverde*** veneran a la imagen de San Isidro Labrador, este festejo se realiza los días 14 y 15 de Mayo.

En la Agencia de ***Guadalupe Monteverde*** festejan a la Virgen de Guadalupe, se lleva a cabo los días 11 y 12 de Diciembre.

En ***San Miguel Monteverde*** veneran a San Miguel de Arcángel dicha ceremonia se realiza los días 28 y 29 de Septiembre.

En la Agencia de ***San José Monteverde*** festejan al Patrón San José llevada a cabo los días 18 y 19 de Marzo de cada año.

En la comunidad de ***Santa María de las Nieves*** festejan a su patrona Santa María de las Nieves, los días 23 y 24 de Septiembre así mismo a la Virgen de la Merced.

En la entidad de ***Guadalupe de las Flores*** veneran de igual manera a la Virgen de Guadalupe, llevada a cabo los días 8 y 9 de Diciembre.

Y por ultimo en la ***Colonia Reforma*** veneran al Santo Niño de Atocha o Niño Dios, llevada a cabo la segunda semana de Enero.

En cuanto a sus **Artesanías** del municipio y sus alrededores existen grupos de mujeres que realizan artesanías hechas con palma, como son: Sombreros, abanicos, tenates, fruteros, cunas para bebé. Esta es una actividad que desarrolla la mayoría de la población, principalmente las mujeres, ya que es importante debido a que es una agilidad y actividad que identifica a estos pueblos mixtecos, también significa una fuente de ingreso para el gasto familiar aunque por realizar esta actividad no se le pague una buena remuneración económica.

En la materia de la **Gastronomía** en la comunidad de San Antonino Monteverde y sus Agencias que la integran conservan sus platillos predominantes o típicos como son el pozole, tamales, chilate de pollo o de res y

barbacoa de borrego o masa. Los cuales son preparados en festividades patronales o dependiendo la temporada del año.

#### 5.14 Lengua

En la actualidad tanto niños, jóvenes, señores y señoras y ancianitos, mantienen su lengua, ya que para ellos es importante seguir manteniendo este idioma. Pero de acuerdo a los resultados que presento el II Censo de Población y Vivienda en el 2010, en promedio el municipio habitan un total de 6,650 habitantes. El grupo étnico predominante es el mixteco y el 97% de ellos es bilingüe, es decir, hablan tanto el dialecto mixteco como el español.

#### 5.15 Danza

Dentro del municipio se cuentan con una danza tradicional que es llamada la "danza de los chilolos", es llamada así porque su nombre en mixteco es chee lolo que significa niño del oro, de la cual fue cambiado por chilolo. Es llevada a cabo desde el día 24 de diciembre hasta el primero de enero por que en esos días veneran al nacimiento de niño Dios. Su vestimenta que usan son mascararas, gorras de cartulina, el adorno es lluvia, y pantalones con diferentes estilos de manera que se tienen que cubrir totalmente para que no se reconozca, esta danza es bailado por un grupo de hombres y mujeres, de la cual ellos llegan a la casa de cada uno de los nuevos representantes de la autoridad municipal a bailar y los integrantes tienen que bailar con ellos, que son representantes de cada agencia, los chilolos tiene que ir a las agencia, y si no terminan ese día siguen al día siguiente, hasta terminar, también se lleva a cabo en la agencia de san José en los días 24 y 25 de diciembre pero con diferente nombre lo manejan como chinelos aunque es lo mismo pero se visten con diferentes mascararas y vestiduras.

Esta es una de la principal danza que se maneja a nivel municipio, el consejo comentaba que existen otras danzas que se van perdiendo y ya no lo realizan en las comunidades, por lo que es importante rescatar estas danzas para que no desaparezcan y sea practicado por la juventud en la actualidad.

**VI.- EJE ECONOMICO.**

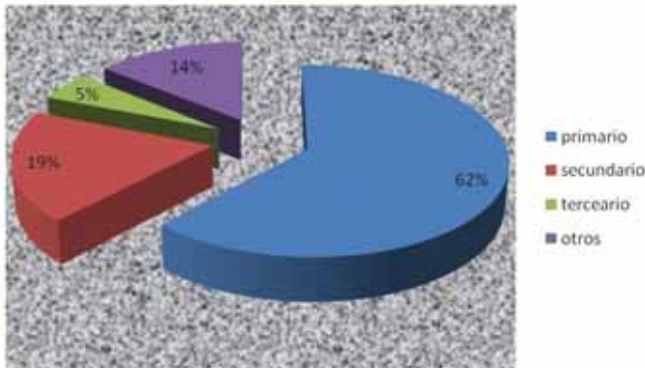
6.1 Población económicamente activa.

De acuerdo a los datos de Inegi el municipio se divide en los sectores bajo los siguientes porcentajes de ocupación laboral.

Cuadro 08: Actividades económicas por sector

SECTOR	PORCENTAJE
Primario (Agricultura, ganadería, caza y pesca)	62
Secundario (artesanía, construcción y otros)	24
Terciario (Comercio, turismo y servicios)	5

Graf, 2: clasificación de cada sector



En la siguiente grafica se muestra de una manera más clara en donde se puede observar que el mayor porcentaje o actividad más importante del municipio en la agricultura, en donde toda la mayoría de la población es campesina.

6.2 Sectores económicos.

La población está dedicada en el sector primario, principalmente la agricultura, del maíz, frijol y trigo criollo, todo en pequeña porción ya que los terrenos son laderas, y por lo tanto es un poco difícil para obtener mejores cosecha, además también se dedican a la cría de ganado, a la venta de ropa, misceláneas, transporte, a las artesanías como son, sombrero, tenate, bolsas, entre otras

actividades en donde la población busca cualquier actividad para conseguir un ingreso, para poder sustentar a su familia, mientras que otros, sale de su comunidad para trabajar y tratar de mejorar su nivel de vida de sus familias.

### 6.3 Nivel de ingreso

De acuerdo a CONAPO 2010 el municipio de San Antonino Monteverde presenta un grado de marginación alto y existe un 77.55% de población ocupada con ingreso de hasta 2 salarios mínimos. El ingreso que percibe un campesino es de \$ 100.00 de un día, mientras que un albañil está ganando \$ 150.00, de modo que se puede decir que es bajo ya que la gente tiene pocas posibilidades de pagar un sueldo, y en base a esto los campesinos tienen una forma de sembrar o cosechar su siembra esto lo hacen mediante “guezas” esta consiste en ayuda conjunta, es decir, un campesino ayuda a otro campesino y al reverso es así, como se apoyan entre si. Otro ingreso que percibe, son las familias que tienen un familiar en los estados unidos de la cual reciben una pequeña ayuda, que les mandan sus familiares.

### 6.4 Principales sistemas de producción.

#### 6.4.1 Agricultura.

Los principales cultivos que se desarrollan en el municipio son el maíz, frijol, y trigo, el porcentaje aproximado de la población económicamente activa que se dedica a esta actividad es de un 62% cabe aclarar que la mayoría de los terrenos cultivables son de temporal y un mínimo porcentaje es de riego. También es importante recalcar que el cultivo del trigo ya no se cultiva a grandes cantidades, ya que requiere de agroquímicos, y los pobladores no tienen recursos para el acceso de la misma, por lo tanto, los campesinos, dicen que es un poco más difícil, ya que no obtienen una cosecha abundante. Aparte del cultivo del maíz, frijol y trigo, también realizan otras actividades, en pequeñas porciones, ya que estas nada mas lo hacen para su consumo propio y venta entre sus vecinos; estas labores son la producción de la papa, chícharo, haba, cebolla, calabaza, cilantro, rabanitos y ejotes, todos estos cultivos se dan en pocas cantidades como ya se menciono anteriormente, además cuentan con poca porción de árboles frutales de tejocote, durazno,

pera y capulín, son cultivos que se da en temporada y en poca producción , ya que no le dan el manejo y cuidado que corresponde.

El siguiente cuadro presenta el total de hectáreas de siembra por cultivo y los kilos que cosechan de cada cultivo por hectárea, el cual se puede observar que está muy por debajo de la producción estatal por hectárea, por lo que los productores comentan que necesitan asesoría técnica para la producción agrícola, o cambiar de sistemas de producción que genere ingresos económicos para el sostenimiento económico de sus unidades familiares.

Cuadro 9, cultivos.

Cultivo	Kilos/hectareas	Total de siembra (hec)
Maíz	550	1281
Frijol	300	495
Trigo	400	400

FUENTE: taller participativo consejo y autoridades municipales 2011

El consejo municipal explicaba que la falta de agua es el principal problema para la producción agrícola, mas la baja fertilidad de los suelo hace que los cultivos no rindan lo esperado. Es por eso que se necesitan proyectos de obras de captación de agua para la producción agrícola, y beneficie a los productores para la producción agropecuaria en el municipio.

Por consiguiente se muestra el calendario de actividades de la producción del maíz así como la del trigo, por lo que no cambia mucho al respecto.

Cuadro: 10. Calendario de producción (taller participativo).

Actividad	Meses del año												
	Ene	Feb	Mar	Abr	May	Jun	Jul	Ago.	Sep	Oct	Nov	Dic.	
Primera rotura de la tierra													
Segunda rotura (barbecho)													
Surcado													
sembrado													
Labrar y terrar la milpa													
Desenhiavar la milpa													

Cosecha												
---------	--	--	--	--	--	--	--	--	--	--	--	--

En el calendario anterior se muestra las actividades que se realiza en el cultivo del maíz, para los campesinos del municipio de San Antonino Monte Verde, por lo tanto ellos lo primero que hacen es una rotura o barbecho con la yunta, después vuelven hacer una segunda rotura es decir vuelven a barbechar , para sacar los residuos de la cosecha del año anterior, como son las cañuelas, raíces, lo sacan con la mano, para que después lo quemen, enseguida hacen los surcos con la yunta por consiguiente depositan la semilla, esto lo hacen a través de la coa y se tapa el maíz con la misma tierra, después de un tiempo entre los meses de mayo, junio cuando la milpa crece se labra con la yunta y se tapa con la mano consecutivamente se desenhierba , y por ultimo cuando ya esta lista la milpa para mazorca llegan a pizar con la familia, llevando consigo un canasto, para que lo depositen en los costales, y carguen a los animales, como son los burros, caballos y estos descarguen en la casa del productor.

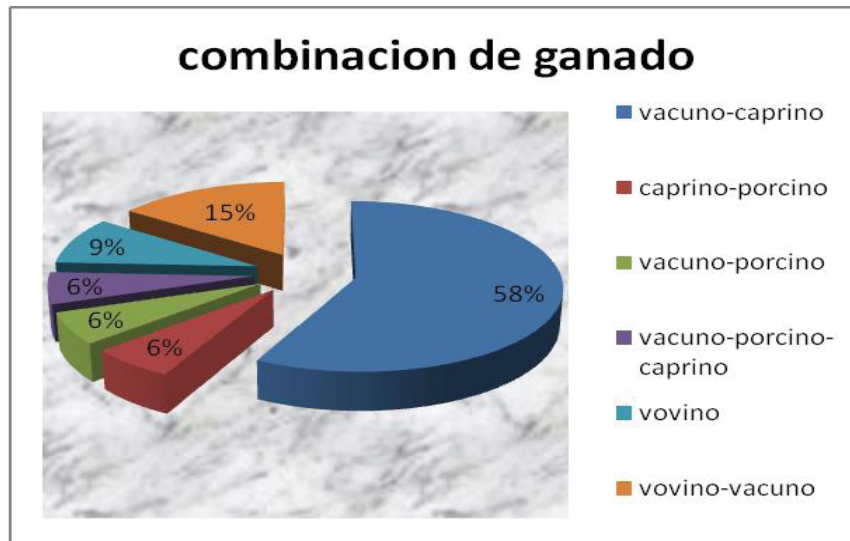
#### 6.4.2 Ganadería

Las principales especies ganaderas que se realiza son: el vacuno, porcino, caprino, ovino y cría de aves (gallinas y guajolotes) todo esto en menor escala, pues ya que los habitantes lo realizan para poder generar un poco mas de ingreso o ahorro para su familia, aun la mayoría de las veces estos animales lo ocupan para su consumo propio, es decir para un compromiso que se les presente de manera particular.

A continuación se muestra la grafica núm. 3, mostrando el porcentaje de los diferentes ganado presentes en el municipio.

En la grafica se observa el porcentaje de ganado con las que cuenta o tienen la poblacion, es decir tienen dos tipos de ganado, como se puede en la grafica representativa realizada con el consejo municipal. El 58% de los productores cuentan con cabezas de ganado vacuno y caprino, posteriormente con un 15% ganado vovino (borregos)y vacuno, consecutivamente con el 9% de ganado bovino y por ultimo con un 6% hay personas que tienen caprino-porcino, mientras qe otras tienen, vacuno-porcino y otras cuentan con vacuno-porcino-caprino.





FUENTE.; CONSEJO MUNICIPAL Y AUTORIDADES

#### 6.5.- Sistema Producto (Análisis de la cadena productiva).

La principal actividad agrícola que se realiza en el municipio es la siembra de granos de maíz, trigo y frijol, aunque en pocas unidades de producción, también se cuenta con fruta predominante del municipio como el durazno, tejocote, capulín. Otra actividad que predomina mucho es la realización de artesanías.

En el siguiente cuadro se muestra el proceso de los cultivos del maíz, trigo y frijol así como las herramientas que utilizan para su elaboración y un aproximado de lo que le cuesta de la materia que ocupa par este proceso.

Cuadro 11: Cultivo del maíz, trigo y frijol

CULTIVO	PROCESO	HERRAMIENTA	COSTO
Maíz, trigo, frijol	Para los tres cultivo, cuando es nueva la tierra, realizan la rosa y quema, limpian el terreno para poder cultivar, esto lo realizan a través de yuntas, pala, es decir barbechan la tierra, después hacen un segundo barbecho para sacar toda la cañuela y quemarla, toda la población de campesinos usan yunta . Por lo tanto para la siembra del maíz lo hacen entre los meses de marzo-abril, para el sembrado del trigo en los meses de mayo-junio y para el cultivo del frijol en los meses de julio-agosto, después de tres meses de la siembra, se abona, mas tarde lo desen hiervan, después la abonan por segunda vez, para que posteriormente corten la hierva y esta se encuentre limpio para que no dañe la siembra, se cosecha una vez por año de cada siembra. Para los	Yunta, yugo, arado, pala recta, azadón, machete, (cosecha); canasto, mano de obra, ayates, costales, caballos, burros,	Precio de yunta \$150.00,
			Mano de obra \$150
			Precio de arado por día \$ 150.00
			Fertilizante por bulto \$250.00
			Total: \$ 700.00

	<p>tres cultivos es el mismo proceso, lo único que cambia son los meses de siembra. Es importante señalar que la mayoría de los campesinos de todas las agencias así como la cabecera municipal lo realizan mediante guezas.</p>		
--	--	--	--

Fuente: consejo municipal

### 6.6.- Artesanías

Otra actividad importante dentro del municipio y a la que el 80% de la población se dedica y la que también es un medio de generar un ingreso, aunque no sea mucho lo que aporta, pero genera un poco de dinero a sus hogares, son las mujeres que elaboran el tejido de la fibra realizando artesanías como: sombreros, tenates, bolsas, petate, soplador, monederos, y figuritas como: burritos, flores, aretes, sonajas, venados, entre otros, dependiendo de la creatividad de cada familia en la elaboración de artesanías.

En algunas opiniones de mujeres artesanas, no es mucho lo que ganan, es mas el trabajo que realizan, el cansancio pero ellas les gusta mucho esta actividad, debido a que es otra salida para obtener un capital para sus hijos, ya que ellas, no tienen un mercado fijo o un comprador para vender sus productos, sino que ellas, salen a vender en las calles de la ciudad de Tlaxiaco, Yolomécatl, Huajuapán, entre otros lugares, tratando de vender sus mercancías, y llevarles algo a sus hijos que se quedan en casa. Por consiguiente realizan 2 docenas de sombrero por un manojo de palma, el manojo les cuesta \$80.00, y lo único que requieren es de palma y mano de obra, mientras que para la elaboración de bolsas de fibras, sopladores, tenates, entre otros, realizan 8 bolsas por un kilo de fibra gruesa, 50 por un kilo de fibra delgada y 11 sombreros por un kilo, el kilo de fibra gruesa les cuesta \$72.00 y la delgada \$ 50.00, de manera que ellas venden sus bolsas a \$ 25.00 cada una, de modo que varia sus ganancias ya que elaboran varios productos de artesanía como ya se menciono anteriormente, de tal manera que de acuerdo a ellos están ganando \$ 160.00 de una docena de sombreros, pero para esto se llevan un mes para hacerlo, y para las bolsa, \$ 128.00 pero lo realizan entre 5 días o 2 semanas, de modo que dicen que no es mucho lo que se gana, y requiere de bastante tiempo y trabajo, pero es algo a nada. Y para la compra de su materia prima lo hacen en Huajuapán de León y Tlaxiaco.

## 6.7.- MERCADO DE:

### 6.7.1 Mano de Obra

Dentro de este punto en el municipio no se cuenta con el pago de mano de obra, en cuanto a la agricultura, ganado y artesanías, aunque son pocas las personas que realizan este pago como ya se menciono anteriormente, si llegaran a contratar mozos les están pagando \$150.00 el día, pero la mayoría de los campesinos producen poco y no les alcanza para pagar la mano de obra, enfoque a la agricultura tienen la costumbre de usar el guezas, ya que ellos intercambian fuerza, es decir, consiste en varias familias, de modo que cuando un grupo de campesinos esta por sembrar, las demás familias, lo ayudan, para que cuando les toque a ellos, los demás vayan ayudarlo. La mayoría de la población tiene que salir de su comunidad en busca de trabajo para poder subsistir, realizando cualquier actividad como albañiles, jornaleros para tratar de darle un mejor nivel de vida a sus familias, estas personas se van por varios años, debido a que ellos prestan servicios en sus comunidades, como, presidente, agente municipal, secretario, diferentes cargos de la comunidad, durante un año y para ello, no perciben ningún ingreso de modo que tienen la necesidad de salir de sus comunidades para poder subsistir.

### 6.7.2 Otros productos comestibles.

Otros productos que ofrece la comunidad son los árboles frutales como el durazno en donde la población se aprovecha de este fruto para vender al pueblo más cercano y tratan de obtener otros beneficios de la misma, como el dulce de tejocote, mermelada de durazno, entre otros productos que pueden transformar para su venta de consumo.

### 6.7.3 Servicios

Las comunidades de San Antonino Monte Verde por ser comunidades muy cercanas generalmente comparten las mismas condiciones, los servicios son muy semejantes. En lo que se refiere a servicio de telefonía cuentan con una caseta de teléfonos cada comunidad, para las señales de televisión no se cuenta con el servicio nacional, algunas familias con mayor poder económico

realizan contrato con la empresa que brinda el servicio de sky. En servicio de radio en las comunidades llegan las señales de AM y FM de las principales ciudades de la región mixteca, Huajuapán de León y Tlaxiaco.

Así mismo para el servicio de correo o telégrafos de México el municipio no cuenta con este servicio, para esto los habitantes se trasladan a la ciudad de Teposcolula Oaxaca para el cobro de envíos de dinero que los habitantes giran a familiares que están en sus comunidades.

El servicio de transporte solo se realiza el transporte de pasaje y carga, camionetas particulares que se trasladan a las principales ciudades cercanas al municipio Tlaxiaco y Huajuapán de León.

#### 6.7.4 Capitales (remesa)

A pesar que la migración es uno de los fenómenos más notable del municipio, las remesas son una fuente de capital para las familias población de las comunidades del municipio, ya que con el recurso que sus familiares les envían, los familiares puede tener un mejor aspecto en cuanto a su alimentación, educación, vestimenta, servicios, entre otros aspectos importantes para la población (construcción de vivienda y cooperación en obras comunitarias). Así como también cuentan con cajas de ahorro, que este les ofrece el servicio de préstamos, ahorros a los vecinos del pueblo para una mejor condición de vida comunitaria.

#### 6.8.- Ventajas competitivas del municipio.

El municipio así como sus agencias cuenta con nacimientos de agua, el clima es favorable para el cultivo de varios arboles frutales como el Tejocote, Pera, Manzana, aguacate, Capulín, Durazno, otra ventaja es que la comunidad trabaja en equipo, de modo que es importante considerar hacer estudios técnicos con los agricultores, para reavivar el campo de tal manera que se pueda producir más, buscando que las comunidades inviertan en obras productivas que beneficie en conjunto a los habitantes y para esto los productores están dispuestos en realizar cualquier actividad con tal de mejorar sus tierras para la producción.

#### 6.9.- Infraestructura productiva.

En el municipio no se cuenta con equipo, no se tiene una infraestructura productiva adecuada y en buenas condiciones para el desarrollo del campo, las comunidades a la hora de hacer sus obras prioritarias, le dan mayor importancia a obras de servicios básicos y no buscan obras de infraestructura que ayude al campo agrícola para el arraigo de sus habitantes. Es decir hace falta el apoyo a los productores del municipio en proyectos productivos, o la introducción de nuevos sistemas de producción agropecuaria, y la construcción de obras para la captación de agua, el cual apoye al campo agrícola a mejorar la producción agropecuaria del municipio de San Antonino Monte Verde.

### **VII.- EJE INSTITUCIONAL**

#### 7.1 Infraestructura y equipo municipal.

El H. Ayuntamiento Constitucional del Municipio de San Antonino Monte verde está compuesta por 2 plantas de la cual su infraestructura es chica, debido a que no tienen suficiente espacio para las demás oficinas de los restante cargos, de modo que comparten sus oficinas unos con los otros colaboradores, así que en la primera planta esta subdividida en 7 oficinas integradas por la Presidencia, Sindicatura Municipal, Regidurías, Tesorería, Secretaría, oficina de policía, una cárcel, en la planta alta está integrado por 4 cuartos, ocupada por los servicio que ofrece el municipio que son la biblioteca municipal y centro de computo, y las otras dos son dormitorios para las visitas que llegan para realizar cualquier actividad en beneficio de la comunidad, y para los integrantes del ayuntamiento como los policías ya que ellos son los que vigilan la tranquilidad del Municipio. Cada integrante del H. Ayuntamiento está integrado por cada agencia municipal, agencias de policía, y el núcleo rural así como el mismo Municipio. Es importante señalar que la infraestructura de todas las agencias a la que pertenece al Municipio de San Antonino Monte Verde se encuentran en "obras negras" ya que les falta la complementación de la infraestructura. Pero Santa María de las Nieves es la agencia que no cuentan con un edificio oficial de manera que no tienen espacio para cada uno de los integrantes, de modo que están plasmados en una casa de barro, de un solo cuarto. Por lo que urge la construcción de su agencia municipal, de igual manera con las demás agencias el problema es que las agencias están pequeñas de espacio, necesitan realizar la ampliación de sus agencias para que tengan un mejor espacio y brindar un mejor servicio a la comunidad.

## 7.2 Infraestructura Física

Consiste en los objetos internos con los que cuenta la presidencia municipal, así como las condiciones que se encuentra el edificio, antes ya mencionado. Se presenta un cuadro de los objetos con los que cuenta y su condición ver anexo 8.

## 7.3 Maquinaria y Equipo

Dentro de maquinaria y equipo el municipio y sus agencias poseen poca maquinaria municipal ver anexo 9.

Cabe mencionar que las camionetas tanto del municipio como sus respectivas agencias son utilizadas para uso del municipio y agencias ya que las usan para salidas que son dispensables para el beneficio de la misma comunidad, en cuanto a equipo se encuentra en mal estado y otros en un estado regular, de acuerdo a la información de las personas claves, tanto del ayuntamiento municipal como sus agencias municipales se encuentran en esas condiciones por falta de recursos económicos.

## 7.4 Organización y servicio municipal

El organigrama el H. Ayuntamiento está integrado por un Presidente y que este tiene su suplente, se cuenta con un Sindico que también tiene su suplente, y a la vez está integrado por 3 comandantes y estos con 9 policías, desde luego tiene sus tres regidores que son de obras, educación y hacienda, respectivamente cada uno con sus suplentes, pero es importante mencionar que en este año el regidor de hacienda y el de obras no cuenta con sus suplentes, desde luego tienen un organismo administrativo compuesto por el secretario y tesorero municipal, poseen con una alcaldía y este tiene 2 alcaldes y un secretario y por ultimo cuentan con autoridades auxiliares. Todos ellos fueron nombrados por costumbres y tradiciones, mediante una asamblea, cada integrante pertenece a las agencias del municipio de San Antonino Monteverde, y de la misma, de la cual presta sus servicios durante un año.

El servicio municipal es gratuito aunque desconozcan las leyes municipales los ciudadanos realizan el servicio, aunque el consejo municipal comenta que algunos ciudadanos ya no quieren prestar el servicio con calidad lo realizan de manera desganada, debido a que los ciudadanos desconocen las leyes municipales, también explican que por el servicio ya no hay una remude nación y que sería bueno recibir una bonificación por el servicio municipal, por lo que actualmente ya comentan que con el tiempo establezcan bonificaciones por el servicio.

**Funciones básicas del cabildo** (H. Ayuntamiento constitucional de san antonino monte verde)

A continuación se presenta las funciones o tareas que realiza el cabildo de acuerdo a la información proporcionada de cada uno de los integrantes. Ver anexo 10.

Las funciones que tiene cada uno de los integrantes, lo realizan ayudándose entre sí, ya que algunos no tienen experiencia en dichos cargos. De forma que ellos piden una capacitación que dure por lo menos tres días para que tengan conocimiento de lo que van hacer y así puedan administrar e intervenir en asuntos que se puedan presentar en el municipio, todos los integrantes tienen escolaridad mínima de primaria y esto hace que no tengan un conocimiento más amplio del tema, y otro punto importante es que ellos cambian su cabildo cada año; finalizando el 31 de Diciembre del año en curso.

### 7.5 Administración municipal

El municipio también cuenta con organismo administrativo que es indispensable para el Ayuntamiento. De la misma manera los integrantes de la administración municipal cuentan con un nivel educativo mínimo de primaria el cual es requisito indispensable para el secretario y tesorero. Cada integrante del ayuntamiento es nombrado de cada agencia para cumplir con el servicio asignado. Ver anexo 11.

### 7.6 Delimitación de funciones

El ayuntamiento municipal, no cuenta con guías, reglas, capacitación, entre otros para desempeñar un papel de gobierno eficiente y eficaz, sin embargo ellos realizan sus tareas, de acuerdo a su crítica, y lo que hayan aprendido en otros cargos que hayan desempeñado de sus agencias; y lo poco que le puede decir u orientar la autoridad anterior, el cabildo normalmente se encarga de procurar el mantenimiento de caminos y la seguridad de la población. Debido a la falta de estos instrumentos les impide a la autoridad municipal desempeñar su cargo tal como es. Es por eso necesario realizar capacitaciones a los integrantes del cabildo para conocer las leyes municipales y donde realizar gestiones gubernamentales para la realización de proyectos sus comunidades.

#### 7.7 Autoridades auxiliares

El municipio está integrado por una cabecera municipal, cuenta con 8 agencias y una colonia de las cuales a cuatro se le consideran agencias municipales, tres agencias de policías y un núcleo rural y estas son:

***Agencias Municipales:*** San Miguel Monte Verde, San Antonio Yodonduza, San Francisco Cabayua y Guadalupe Monte Verde

***Agencias de Policía:*** San José Monte Verde, San Isidro Monte Verde y Santa María de las Nieves.

***Núcleo rural:*** Guadalupe de las Flores

***Colonia:*** Reforma

La cabecera municipal está integrada por colonias y barrios que son: Primera Sesión, Segunda Sesión, Barrio Cocoyo, la Colunita y la Colonia Reforma, esta última se empieza a independizarse, de acuerdo a personas claves, tienen aproximadamente 4 o 5 años que se desligaron del municipio, aunque ellos aun no cuentan con infraestructura de educación, iglesia completa y casa o centro de salud, entre otras cosas, ellos están trabajando para que se concrete como una colonia completa y eficaz. Para el nombramiento de estas autoridades de cada una de estas agencias y la colonia reforma lo representan un grupo de representantes, eso se hace de igual forma mediante el sistema de usos y costumbres, el numero de autoridades auxiliares se hace en atención a las necesidades del asentamiento y del número de habitantes, sus funciones que

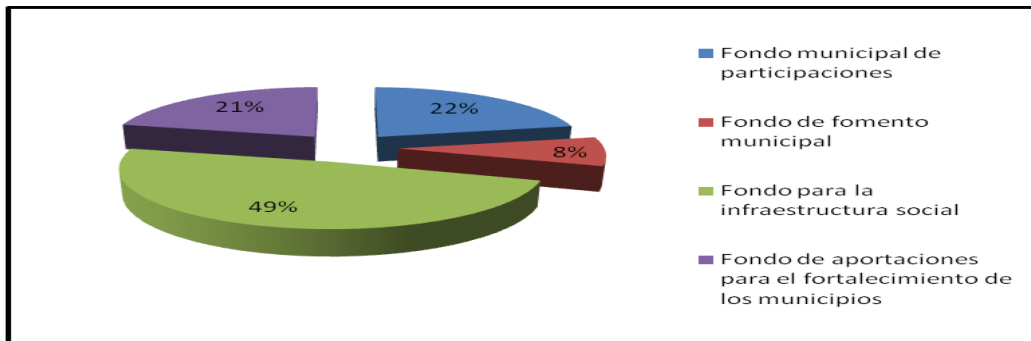


realizan las autoridades auxiliares son las diferentes labores como gestiones para cubrir o solicitar obras y acciones para su comunidad, asimismo garantizar la seguridad y la paz de sus congregaciones.

### 7.8 – Ingresos

De acuerdo a la información proporcionada por el tesorero municipal el Municipio de San Antonino Monte Verde no obtienen ingresos mediante el impuesto propios, derechos, no recaudan, debido, que así quedo plasmada en una asamblea, en donde el pueblo decidió que no se aplicara tales ingresos de modo que donde obtienen recursos es mediante los ramos transferidos del ramo 28, ramo 23 del fondo III y del fondo IV:

De acuerdo a la información proporcionada por el cabildo los ingresos lo distribuyen de la siguiente manera, el ramo 23 fondo III le dan prioridad a obras de camino que son de interés para ellos para que tengan comunicación entre las agencias y el mismo municipio, el fondo IV lo repartieron entre todas las agencias así como la misma cabecera municipal, para la obra que tengan priorizado, y por último el ramo 28 lo utilizan para los gastos administrativos, asimismo todo lo viatico del cabildo municipal



Fuente: consejo municipal y autoridades municipales.

En la siguiente grafica n. 4, se muestra de manera más concreta la distribución de los ingresos, de modo que se presenta de la siguiente manera, en donde se observa que se recibe con mayor cantidad el fondo para la infraestructura social que se representa con un 49%, le sigue con un 22% el fondo municipal de participaciones, enseguida el fondo de aportaciones para el fortalecimiento de los municipios con un 21%, y por ultimo con un 8% representándolo el fondo de fomento municipal, de manera que son los únicos ingresos que obtiene el municipio de San Antonino Monte Verde.

### 7.9 Los Egresos

Los egresos son los gastos que proporciona el ayuntamiento, de manera que estos son pagados por los ramos transferidos y se distribuyen en todas las agencias del municipio, como del mismo de la cual están repartidos de la siguiente manera. Ver anexo 12.

#### 7.10 Reglamentación Municipal

El Bando de Policía y Gobierno es un ordenamiento legal de carácter general expedido por el Ayuntamiento, y cuyo objeto es establecer las normas generales básicas para lograr una mejor organización territorial, ciudadana y de gobierno. De modo que el municipio está reglamentado por usos y costumbres de acuerdo a las atribuciones de cada ciudadano para cada cargo, de manera que dentro del reglamento se cuenta con el bando de policía, y los integrantes del ayuntamiento se basan a estas reglas para tratar de tener un buen gobierno, por lo tanto los integrantes se fundamentan en aplicar multas y sanciones si algún componente comete un error o violación a los acuerdos establecidos al bando de policía y también al incumplimiento de las normas de la comunidad, y en cuanto a otorgamientos de permisos cuando haya casos aprobatorios y justificables.

#### 7.11- Prestación de servicios y su calidad.

El H. Ayuntamiento presta pocos servicios, ya que este, es un municipio que aun no se efectúa con todos los servicios indispensables, y los pocos que están se encuentran incompletos por consiguiente se en listan los siguientes servicios:

##### 7.11.1- Biblioteca

Este servicio es para todos aquellos que estén interesados a utilizar el servicio, esta prestación, aun le falta mucho ya que no se encuentra en buenas condiciones, y no cuenta con los libro necesarios para la comunidad estudiantil que son los más interesados o beneficiarios de este.

##### 7.11.2 Centro de cómputo

De igual manera el centro de cómputo está incompleto ya que nada más se cuenta con 5 computadoras, y no es suficiente para satisfacer las necesidades que se tiene, de la misma forma no se cuenta con internet, este es un requisito indispensable para los estudiantes para su investigación. Anteriormente la encargada presta sus servicios gratuitos, abriendo los sábados a las 6:00 p.m. o cuando un usuario requiera del servicio, actualmente este centro de cómputo ya no funciona debido a falta de servicios técnicos a las computadoras.

##### 7.11.3 Agua potable

Hay un comité de la que se encarga de distribuir el agua a la comunidad, aunque cabe mencionar que el servicio no es contante ya que no cuentan con un manantial grande para poder abastecer a toda la comunidad. Y el tanque de almacenamiento se encuentra en malas condiciones, esto problema es la cabecera municipal, en las demás comunidades sufren por el abasto de agua por las malas condiciones de la red de agua, mas en los meses de las épocas de sequias.

#### 7.12 Mercado municipal

El mercado municipal está al servicio de la comunidad, cada 8 días los días lunes se abre el mercado para que los comerciantes lleguen a instalarse en la misma, para hacer venta de sus productos, estas personas vienen de afuera a ofrecer sus mercancías, tales como de Yolomécatl, Nicananduta; las instalaciones son rudimentarias, es decir, no se encuentran en buenas condiciones, y solo existe un mercado publico en la cabecera municipal, por lo que las comunidades solicitaran próximamente la construcción de un mercado publico en cada comunidad del municipio. Para que cuando lleguen los vendedores foráneos tengan en donde ubicarlo para la venta de productos y abarrotes en general para uso y consumo humano.

##### 7.12.1 Panteón municipal

El municipio cuenta con un panteón, esta prestación es para toda la comunidad, está bajo el cargo de una persona, que presta este servicio gratuitamente, este servicio no se encuentra en buenas condiciones ya que se requiere de una barda perimetral, servicio de agua y luz eléctrica para el servicio público de la ciudadanía, en la misma situación se encuentran en las agencias municipales del municipio.

##### 7.12.2 Transporte

El transporte es en beneficio de la comunidad, las camionetas pasajeras realizan salidas a la Heroica ciudad de Huajuapán de León, las únicas salidas que realizan son entre las 5 y 6 de la mañana y regresan en la tarde, todos los días de lunes a domingo, también realizan viajes Teposcolula pero esta ultima ya no es muy frecuente, estas son las únicas salidas que realizan los transportistas de las comunidades, Y en ocasiones realizan viajes especiales a diferentes lugares por diversas circunstancias particulares, debido al a escases de transporte para la ciudades cercanas, las comunidades plantean solicitar un autobús que recorra las comunidades para el traslado de ciudadanos a las ciudades cercanas del municipio para un mejor servicio de transporte público.

##### 7.12.3 Seguridad pública

Para este servicio, los encargados son los comandantes contando con 9 policías que están a cargo de la vigilancia para el bienestar de la comunidad. Aunque no cuenta con el material necesario, para que cuando se presente un conflicto. Este personal se divide en 2 grupos para el cuidado de la comunidad, debido a que cada policía pertenece a las diferentes agencias del municipio, realizan su servicio sin ninguna paga, de manera que tienen que trabajar para mantener a sus familias por consiguiente se tienen que turnar, para la seguridad pública del mismo.

#### 7.13 Transparencia y acceso a la información.

La transparencia y acceso a la información, es clara, es decir se maneja a través de reuniones y asambleas generales, la autoridad les informa a los agentes municipales sobre sus salidas a las diferentes dependencias de gobierno para las gestiones, tanto federales, como estatales, así como también de sus acciones y trabajo que realizan durante todo el año, también de sus recursos económicos que llegan al municipio y la manera en que se distribuyen. Esto con el fin de que el pueblo programe sus actividades y no tenga ninguna duda sobre el trabajo que realiza la autoridad en su año de gobierno.

#### 7.14 Fortalecimiento a la participación ciudadana y contraloría social.

La participación ciudadana de acuerdo al consejo municipal es asistir a las asambleas que convoca la autoridad municipal, mediante oficios, con la finalidad de estar al tanto sobre la información que se presente así como también cumplir con los cargos públicos otorgados por la misma comunidad y asumirlos con responsabilidad y honestidad, ser claros de lo que la comunidad requiera, así mismo organizarse, tomar acuerdos, en cuanto a los trabajos que se realiza en la entidad.

Otra participación es que se reúnen para analizar las necesidades que se requiere para el mejoramiento de la comunidad en lo presente, al mismo tiempo analizar para el futuro y plantearse al gobierno municipal, y asimismo trabajar conjuntamente con la autoridad municipal para conservar y terminar sus obras. Y es así como la población se informa a través de reuniones o mediante una comisión revisadora que llega a enterarse de la información del gobierno municipal para que después puedan comunicárselo a la población dando una información clara y precisa para que los ciudadanos del pueblo no tengan ninguna duda acerca de las acciones del gobierno municipal.

Para conservar sus obras la población lo realizan mediante tequios, mantenimiento, y cuentan con un comité para vigilar su funcionamiento, en cuanto a mantenimiento lo hacen a través de la mano de obra y algunas pequeñas cooperaciones para el beneficio de la misma.

**VIII.- IDENTIFICACION DE PROBLEMAS**

Del resultado del diagnostico se identificaron muchos problemas pero de todos ellos se identifico los principales, en donde se muestra la magnitud del problema, este análisis se realizo en conjunto con el consejo municipal de desarrollo de San Antonino Monte Verde.

<b>PROBLEMA</b>	<b>IDENTIDAD</b>	<b>MAGNITUD</b>	<b>LOCALIZACIÓN</b>
La escases de agua para los habitantes a causado varios problemas entre los mismo habitantes	Redes de distribución en mal estado, se baja los niveles de agua de los nacimientos en tiempos de sequia, la población va creciendo.	100%, tiempos de sequia en los meses de enero, febrero, marzo, abril, mayo, junio, julio.	Todas la comunidades del municipio
Los cultivos del maíz y trigo ha tenido baja productividad	Aumento de sufrimiento de la población. Perdidas de cosecha. Erosión de la tierra	100% menores ingresos en la familia	Todo el municipio
Los servicio de salud son inadecuados, ya que carecen de infraestructura, medicamentos	Falta de medicamentos. Falta personal medico. Falta de transporte (ambulancia), falta de material quirúrgico	100%	Todo el municipio
La falta de empleos fijos	Migración. Falta de capacitación y recursos económicos para emprender un negocio	100%	Todo el municipio
El servicio del drenaje es insuficiente	Falta de recursos económicos para darle seguimiento. Contaminación del medio ambiente (aire).	95% falta por tener el servicio, ya que el municipio esta en la primera etapa	Todo el municipio
Bajo precio de ganado	Falta de forraje. Falta de asesoramiento. Compran caro venden barato	95% los ganaderos por esta zona.	Todo el municipio
Contaminación del medio ambiente ( mal manejo de la basura)	No se le da un manejo adecuado a la basura y aguas residuales. Basura en las calles y ríos	95 % Problemas de salud, quema de la basura y tirar en basura en terrenos baldíos	En las calles, basurero municipal, todo el municipio
Desconocimiento de las funciones del H. Ayuntamiento así como poco relación con la población	Falta de capacitación. No se obtienen mejores resultados	100% afecta a la comunidad	Municipio
El alumbrado público es antiguo, y falta ampliación	Falta de conocimiento en cuanto el alto costo por este servicio, surgen accidentes, no ha circulación de personas por la noche y servicio que no cubre a toda la población .	Falta un 95 % de la población a nivel municipio por que este bien establecido el servicio. Y por lo tanto no habido ampliación.	Dentro de la población, todo el municipio.

**a) Agrupación de los problemas de todas las comunidades del municipio de San Antonino Monte Verde.**

- 1.- Escases de agua para consumo humano
- 2.- Baja producción de maíz y trigo
- 3.- Servicio de salud inadecuado
- 4.- Falta de empleos fijos
- 5.- Drenaje insuficiente
- 6.- Bajo precio del ganado
- 7.- Contaminación del medio ambiente (rio, suelo, por la basura)
- 8.- Desconocimiento de las funciones del ayuntamiento y poca relación del ayuntamiento con la población.
- 9.- Alumbrado público insuficiente.

**b) Integración de los problemas a oraciones para el análisis estratégico.**

1.- En las comunidades que integran el municipio existen carencias y deficiencias en los servicios básicos.

- Escases de agua para consumo humano.
- Servicio de salud inadecuado
- Drenaje insuficiente
- Alumbrado publico

2.- La producción agropecuaria es de bajos rendimientos, no alcanza para el sustento de las familias.

- Baja producción de maíz y trigo.
- Bajo precio del ganado

3.- Las oportunidades de empleo y autoempleo (fuente de trabajo e ingreso) son muy escasas.

- Falta de empleos fijos

**4.-** En todas las comunidades que integran el municipio existe un deterioro de sus recursos naturales.

- Contaminación del medio ambiente (rio, suelo, por la basura)

**5.-** Las actividades de servicio propias de las comunidades se están perdiendo.

- Desconocimiento de las funciones del ayuntamiento y poca relación del ayuntamiento con la población.

**c) Los problemas quedan por cada eje temático distribuido de la siguiente manera.**

<b>Eje</b>	<b>Problema</b>
1.- Eje ambiental.	En todas las comunidades que integran el municipio existe un deterioro de sus recursos naturales.
2.- Eje Social	En las comunidades que integran el municipio existen carencias y deficiencias en los servicios básicos.
3.- Eje humano	Las oportunidades de empleo y autoempleo (fuente de trabajo e ingreso) son muy escasas.
4.-Eje económico	La producción agropecuaria es de bajos rendimientos, no alcanza para el sustento de las familias.
5.- Eje institucional	Las actividades de servicio propias de las comunidades se están perdiendo.

**8.1.- OBJETIVOS ESTRATEGICOS.**

Para la obtención de los objetivos estratégicos se realizó un análisis a profundidad con el consejo municipal sobre la problemática actual del municipio para integrar lo siguiente.

<b>Eje</b>	<b>Problema</b>	<b>Objetivos estratégicos</b>
1.- Eje ambiental.	En todas las comunidades que integran el municipio existe un deterioro de sus recursos naturales.	Conservar y proteger los recursos naturales mediante su aprovechamiento y uso racional
2.- Eje Social	En las comunidades que integran el municipio existen carencias y deficiencias en los servicios básicos.	Proporcionar a los habitantes de las comunidades que integran el municipio los servicios indispensables para atender sus necesidades prioritarias.
3.- Eje humano	Las oportunidades de empleo y autoempleo (fuente de trabajo e ingreso) son muy escasas.	Crear oportunidades de empleo y autoempleo para la población del municipio
4.-Eje económico	La producción agropecuaria es de bajos rendimientos, no alcanza para el sustento de las familias.	Mejorar los sistemas de producción agropecuaria en el municipio
5.- Eje institucional	Las actividades de servicio propias de las comunidades se están perdiendo.	Contribuir a la conservación de la identidad de las comunidades que integran el municipio



## 8.2.- Diseño de las Líneas estratégicas

Las líneas fueron proyectadas por cada objetivo estratégico analizado en conjuntamente con el consejo municipal de San Antonino Monte Verde

<b>Eje</b>	<b>Objetivo estratégico</b>	<b>Línea estratégica</b>
1.- Eje ambiental.	Conservar y proteger los recursos naturales mediante su aprovechamiento racional	Conservar los recursos naturales con los que cuenta el municipio mediante su uso sustentable
2.- Eje Social	Proporcionar a los habitantes de las comunidades que integran el municipio los servicios indispensables para atender sus necesidades prioritarias.	Establecimiento y mejoramiento de los servicios básicos en las comunidades que integran el municipio.
3.- Eje humano	Crear oportunidades de empleo y autoempleo para la población del municipio	Creación de empleos y autoempleos en base a proyectos comunitarios y de grupos organizados
4.-Eje económico	Mejorar los sistemas de producción agropecuaria en el municipio	Mejorar la producción agropecuaria creando nuevas alternativas de producción y asistencia técnica
5.- Eje institucional	Contribuir a la conservación de la identidad de las comunidades que integran el municipio	Fortalecimiento de la participación ciudadana para la administración de los servicios municipales

## **IX.- RUMBO DEL CONSEJO**

### **9.1 VISIÓN**

Ser un municipio capaz de lograr sus objetivos y mejorar los servicios básicos prioritarios para una mejor calidad de vida de sus habitantes, así como la infraestructura de todos nuestros edificios buscando el progreso de nuestro municipio a través de una planeación de trabajo desarrollado en equipo.

### **9.2 MISIÓN**

Somos autoridades municipales y campesinos organizados para lograr un mejor futuro para el beneficio de los habitantes de la población encaminados para lograr el desarrollo rural sustentable de nuestras comunidades que integran el municipio de San Antonino Monteverde.

### **9.3 Líneas Estratégica**

Las líneas estratégicas fueron ordenadas de acuerdo a su importancia, el cual fueron jerarquizadas por el consejo municipal, quedando de la siguiente manera.

1. Establecimiento y mejoramiento de los servicios básicos en las comunidades que integran el municipio.
2. Mejorar la producción agropecuaria creando nuevas alternativas de producción y asistencia técnica.
3. Creación de empleos y autoempleos en base a proyectos comunitarios y de grupos organizados
4. Conservar los recursos naturales con los que cuenta el municipio mediante su uso sustentable
5. Fortalecimiento de la participación ciudadana para la administración de los servicios municipales

**X.- Generación de proyectos con las líneas estratégicas.**

LINEA ESTRATEGICA	PROYECTOS
<p>Establecimiento y mejoramiento de los servicios básicos en las comunidades que integran el municipio.</p>	<p>1.- Proyectos de servicios básicos prioritarios</p> <p>1) Agua                      Construcción de tanques para almacenamiento de agua potable.                      Establecimiento y ampliación de la red de agua potable.                      Rehabilitación de la red de agua potable.                      Rehabilitación de la línea de conducción de agua potable.                      Rehabilitación de los tanques de agua.                      Estudio geológico para encontrar agua.</p> <p>2) Luz eléctrica                      Establecimiento de la red eléctrica                      Ampliación de la red eléctrica                      Rehabilitación de la red eléctrica                      Cambio de luz eléctrica a tipo de luz trifásica</p> <p>3) Educación                      Establecimiento de escuelas de nivel básico en comunidades del municipio.                      Construcción de aulas escolares, inicial, preescolar, primaria, secundaria.                      Rehabilitación de aulas escolares, inicial, preescolar, primaria, secundaria.                      Construcción de anexos escolares, dirección y sanitarios.                      Solicitar becas escolares y desayunos escolares.                      Solicitar equipo de computos para la escuelas de primaria y secundaria                      Solicitar equipo mobiliario escolar.                      Techado de plaza cívica escolar                      Techado de cancha escolar (básquet bol)                      Establecimiento de escuela medio superior y estudios superiores.</p> <p>4) Drenaje                      Establecer la red de drenaje.                      Ampliación de la red de drenaje                      Rehabilitación de la red de drenaje                      Establecer Planta de tratamiento de aguas negras                      Establecer fosa séptica.</p> <p>5) Salud                      Establecimiento de clínica rural                      Ampliación de la clínica rural                      Ampliación de las casas de salud                      Solicitar equipos médicos                      Solicitar personal medico                      Solicitar más y mejores medicamentos                      Solicitar clínica de segundo nivel                      Establecer hospital de especialidades médicas.</p> <p>2.- Proyectos de infraestructura básica</p> <p>Apertura y trazo de calles                      Ampliación de calles                      Mejoramiento y ampliación de vivienda.                      Piso firme.                      Pavimentación de calles                      Realización de bardas perimetrales; escuelas, municipio, panteón</p>

SAN ANTONINO MONTE VERDE

	<p>municipal, iglesia, y otros más...</p> <p>Auditorio o salón de usos múltiples.</p> <p>Construcción de kiosco y parque municipal</p> <p>Rehabilitación de cancha deportiva (básquet bol)</p> <p>Techado de la cancha municipal (básquet bol)</p> <p>Construcción y Rehabilitación del palacio municipal (agencias mpal)</p> <p>Construcción de unidad deportiva</p> <p>Construcción de iglesia católica</p> <p>Construcción de mercado publico</p> <p>Construcción de biblioteca municipal</p> <p>Construcción de casa de la cultura</p> <p>Construcción de tienda comunitaria</p> <p>Solicitar líneas telefónicas</p> <p>Solicitar antena telefónica para celular</p> <p>Solicitar antena para televisión nacional</p> <p>Solicitar el establecimiento de telégrafos de México</p> <p>Solicitar vehículos municipales</p> <p>Solicitar apoyo para maquinarias pesada municipal</p> <p>Apertura de caminos municipales (comunicación entre comunidades).</p> <p>Rehabilitación de caminos de terracería.</p> <p>Solicitar la pavimentación de caminos para comunicarse a municipios vecinos y ciudades cercanas del municipio de San Antonino M.V.</p> <p>Construcción de boulevard y caseta de seguridad.</p> <p>Construcción de puentes</p> <p>Construcción de muros de contención</p> <p>Solicitar autobús para el transporte publico</p> <p>3.- Proyectos básicos de programas de subsidio</p> <p>Solicitar Ampliación del programa de oportunidades</p> <p>Solicitar Ampliación del programa 70 y mas</p> <p>Solicitar el programa apoyo alimentario</p> <p>Solicitar apoyo del DIF estatal</p> <p>Solicitar apoyos para discapacitados</p> <p>Solicitar el seguro popular</p> <p>Solicitar los programa básicos de apoyos gubernamentales a comunidades de alta marginación.</p> <p>Solicitud de programa aula abierta para madres de familia.</p>
--	--

LINEA ESTRATEGICA	PROYECTOS
<p>Mejorar la producción agropecuaria creando nuevas alternativas de producción y asistencia técnica.</p>	<p>1) Agrícola</p> <p>Realizar obras de captación de agua para uso agrícola</p> <p>Realizar tanques de captación de agua para riego agrícola.</p> <p>Realizar ollas de agua</p> <p>Introducción de sistemas de riego agrícolas</p> <p>Solicitar asesoría técnica</p> <p>Realizar terrazas de conservación de suelo</p> <p>Aplicación de nuevos sistemas de producción.</p> <p>Realizar plantación de barreras vivas con frutales</p> <p>Realizar nuevos cultivos agrícolas</p> <p>Establecimiento de invernaderos</p> <p>Establecimiento del sistema MIAF</p>

SAN ANTONINO MONTE VERDE

	<p>Elaboración de abonos orgánicos  Apertura de caminos cosecheros  Solicitar tractor agrícola e implementos  Solicitar bombas de agua  Solicitar mochila aspersora.  Solicitar programas para el campo agrícola en dependencias gubernamentales.  Solicitar ampliación del programa pro campo.  Solicitar apoyo para la adquisición de agroquímicos  Solicitar apoyos para la pérdida de cosecha agrícola.</p> <p>2) Pecuario</p> <p>Solicitar asistencia técnica veterinaria  Mejoramiento del hato ganadero  Establecimiento de granjas avícolas  Realizar la producción de forraje  Solicitar programas gubernamentales de apoyo ganadero</p>
--	---

LINEA ESTRATEGICA	PROYECTOS
<p>Creación de empleos y autoempleos en base a proyectos comunitarios y de grupos organizados</p>	<p>Establecimiento de panadería  Establecimiento de carpintería  Establecimiento de proyectos productivos  Establecimiento de tortillería  Establecimiento de taller de herrería  Establecimiento de taller de artesanías  Establecimiento de taller de costura  Establecimiento de tabiquera y bloquera  Establecimiento de un vivero de flores  Establecimiento de una pizzería  Establecimiento de una rosticería  Establecimiento de una lavandería  Establecimiento de purificadora de agua  Establecer una embazadora de alimentos  Establecimiento de frutería  Establecimiento de zapatería  Establecimiento de taller mecánico  Establecimiento de un hotel  Establecimiento de una cafetería  Establecimiento de un restauan.  Establecimiento de una gasolinera  Establecimiento de balconería  Establecimiento de salón de belleza  Establecimiento de foto y video  Establecimiento de tienda de abarrotes comunitaria  Ecoturismo comunitario  Establecimiento de una carnicería  Establecimiento de una papelería  Establecimiento de una ferretería.  Establecer una vinatería  Establecer un billar  Integración de una banda musical  Establecer una florería  Establecer un modulo de maquinaria</p>

SAN ANTONINO MONTE VERDE

	<p>Establecer una trituradora de material pétreo                  Establecer una recicladora                  Establecer una fábrica de material industrializado                  Establecer una fábrica de hule                  Establecer organización de transportista                  Solicitar programas federales de empleo temporal                  Solicitar apoyo para la capacitación del trabajo en dependencias</p>
--	--

LINEA ESTRATEGICA	PROYECTOS
<p>Conservar los recursos naturales con los que cuenta el municipio mediante su uso sustentable</p>	<p>Solicitar contenedores de basura para la separación de basura orgánica e inorgánica                  Solicitar un camión de basura                  Establecer un centro de reciclaje                  Solicitar arboles para reforestar                  Realizar brechas contra incendios                  Solicitar equipos para apagar incendios                  Solicitar programas gubernamentales de apoyo del cuidado del bosque                  Realizar talleres de conservación del medio ambiente                  Solicitar el cercado de la reserva forestal                  Establecer vivero forestal                  Cercado de manantiales de agua                  Solicitar programas del cuidado del agua                  Solicitar programas de conservación de la fauna natural                  Establecer la delimitación territorial                  Establecer bebederos para la fauna silvestre                  Realizar la conservación de suelo                  Revisión del estatus comunal                  Realizar la conservación de caminos                  Establecer un zoológico con la fauna de la región.                  Solicitar programas de la conservación de la biodiversidad</p>

LINEA ESTRATEGICA	PROYECTOS
<p>Fortalecimiento de la participación ciudadana para la administración de los servicios municipales</p>	<p>Solicitar capacitaciones municipal                  Realizar intercambio de experiencias de mandato                  Solicitar asesoría en gestiones gubernamentales                  Integrar un despacho jurídico                  Talleres para el mejoramiento de servicios comunitarios                  Talleres de curso municipal                  Curso de derechos humanos                  Realizar un registro de los cargos de menor a mayor para llegar a la presidencia municipal.                  Cumplir las regla de usos y costumbres de la comunidad.                  Capacitación en la administración financiera del municipio.                  Curso de diferentes dependencias para la gestión de proyectos</p>

**XI.- PROGRAMACION.**

**1.- Línea Estratégica: Establecimiento y mejoramiento de los servicios básicos en las comunidades que integran el municipio.**

Objetivo General: los habitantes de las comunidades que integran el municipio tengan un mejor acceso a los servicios básicos indispensables.

Proyecto estratégico	Objetivo específico	Metas
<p><b>Realizar proyectos prioritarios para el establecimiento y mejoramiento de los servicios básicos en el municipio de San Antonino Monte Verde</b></p>	<p>Abastecer de manera adecuada la demanda de agua potable en todas las comunidades del municipio</p>	<ul style="list-style-type: none"> <li>➤ Rehabilitar y ampliar la red de distribución de agua potable en las comunidades del municipio.</li> <li>➤ Reparación de líneas de conducción y tanques de almacenamiento de agua por comunidad.</li> <li>➤ Establecer cinco tanques de almacenamiento de agua potable por comunidad que integra al municipio.</li> <li>➤ Realizar estudio geológico (agua) en todas las comunidades del municipio.</li> </ul>
		<ul style="list-style-type: none"> <li>➤ Rehabilitación y ampliación de la red eléctrica en todas las comunidades del municipio</li> <li>➤ Cambio de luz eléctrica a tipo de luz trifásica en ocho comunidades del municipio</li> </ul>
	<p>Establecer de manera eficiente el servicio de energía eléctrica a las comunidades que integran el municipio</p>	<ul style="list-style-type: none"> <li>➤ Establecimiento de escuelas de nivel básico en comunidades del municipio.</li> <li>➤ Construcción y rehabilitación de aulas escolares, inicial, preescolar, primaria, secundaria de todas las comunidades del municipio.</li> <li>➤ Construcción de anexos escolares, dirección y sanitarios en todas las comunidades del municipio</li> <li>➤ Solicitar becas escolares y desayunos escolares en todas las comunidades del municipio</li> <li>➤ Solicitar equipo de cómputos, mobiliarios, para las escuelas de primaria y secundaria en todas las comunidades.</li> <li>➤ Techado de plaza cívica escolar</li> <li>➤ y la cancha escolar (básquet bol) en las comunidades del municipio.</li> <li>➤ Establecimiento de escuela medio superior y estudios superiores en cuatro comunidades del municipio.</li> </ul>
	<p>Proporcionar a las comunidades del municipio la infraestructura y equipo escolar para que los niños y jóvenes tengan mejor calidad en educación.</p>	<ul style="list-style-type: none"> <li>➤ Establecer la red de drenaje en todas las comunidades del municipio</li> <li>➤ Ampliación y Rehabilitación de la red de drenaje en cuatro comunidades del municipio</li> <li>➤ Establecer Planta de tratamiento de aguas negras en todas las comunidades del municipio.</li> </ul>
	<p>Contar con infraestructura equipo y personal médico para atender las necesidades de</p>	<ul style="list-style-type: none"> <li>➤ Establecimiento y ampliación de clínica rural en las comunidades del municipio.</li> </ul>





SAN ANTONINO MONTE VERDE

	<p>Establecer en todas las comunidades los programas de subsidio gubernamentales.</p>	<p>telégrafos de México en comunidades estratégicas del municipio.</p> <ul style="list-style-type: none"> <li>➤ Solicitar vehículos municipales para todas las comunidades del municipio.</li> <li>➤ Solicitar apoyo para la compra de maquinarias pesada municipal.</li> <li>➤ Apertura de caminos municipales en todas las comunidades.</li> <li>➤ Rehabilitación de caminos de terracería del municipio.</li> <li>➤ Solicitar la pavimentación de caminos para comunicarse a los municipios vecinos y ciudades cercanas al municipio de San Antonino Monte Verde.</li> <li>➤ Construcción de boulevard y caseta de seguridad en las comunidades del municipio</li> <li>➤ Construcción de puentes en comunidades que lo requieran.</li> <li>➤ Construcción de muros de contención en todas las comunidades del municipio.</li> <li>➤ Solicitar autobús para el transporte público en comunidades estratégicas.</li> </ul>
		<ul style="list-style-type: none"> <li>➤ Solicitar Ampliación del programa de oportunidades para todas las comunidades del municipio.</li> <li>➤ Solicitar Ampliación del programa 70 y mas para todas las comunidades del municipio.</li> <li>➤ Solicitar el programa apoyo alimentario y del DIF estatal para todas las comunidades del municipio.</li> <li>➤ Solicitar apoyos para discapacitados para todas las comunidades del municipio.</li> <li>➤ Solicitar el seguro popular para todas las comunidades del municipio.</li> <li>➤ Solicitar los programa básicos de apoyos gubernamentales para todas las comunidades del municipio.</li> <li>➤ Solicitud de programa aula abierta para madres de familia de todas las comunidades del municipio.</li> </ul>

**2.- Línea Estratégica: Mejorar la producción agropecuaria creando nuevas alternativas de producción y asistencia técnica.**

Objetivo General: implementar nuevas técnicas de producción agropecuaria.

Proyecto estratégico	Objetivo específico	Metas
<p><b>Establecer nuevos sistemas de producción que aumenten la calidad agropecuaria del municipio</b></p>	<p>Incrementar la producción agrícola en el municipio empleando nuevos sistemas de producción.</p>	<ul style="list-style-type: none"> <li>➤ Realizar obras de captación de agua para uso agrícola en todas las comunidades del municipio.</li> <li>➤ Realizar tanques de captación de agua para riego agrícola en todas las comunidades del municipio.</li> <li>➤ Construir ollas de agua en todas las comunidades del municipio.</li> <li>➤ Introducción de sistemas de riego agrícolas en las comunidades del municipio.</li> <li>➤ Solicitar asesoría técnica para el servicio en cada comunidad.</li> <li>➤ Realizar terrazas de conservación de suelo en todas las comunidades del municipio.</li> <li>➤ Aplicación de nuevos sistemas de producción en todas comunidades del municipio.</li> <li>➤ Realizar plantación de barreras vivas con frutales en todas las comunidades del municipio.</li> <li>➤ Realizar nuevos cultivos agrícolas en las diferentes comunidades del municipio.</li> <li>➤ Establecimiento de invernaderos en diferentes comunidades del municipio.</li> <li>➤ Establecimiento del sistema MIAF en todas las comunidades del municipio.</li> <li>➤ Elaboración de abonos orgánicos en todas las comunidades del municipio.</li> <li>➤ Apertura de caminos cosecheros en todas las comunidades del municipio.</li> <li>➤ Solicitar tractor agrícola e implementos en comunidades estratégicas del municipio.</li> <li>➤ Solicitar bombas de agua para todas las comunidades del municipio.</li> </ul>
	<p>Operar programas gubernamentales de apoyo agropecuario en las comunidades del municipio</p>	<ul style="list-style-type: none"> <li>➤ Solicitar programas para el campo agrícola en dependencias gubernamentales.</li> <li>➤ Solicitar ampliación del programa Pro - campo.</li> <li>➤ Solicitar apoyo para la adquisición de agroquímicos.</li> <li>➤ Solicitar apoyos para la pérdida de cosecha agrícola.</li> <li>➤ Solicitar programas de apoyo ganadero.</li> </ul>

SAN ANTONINO MONTE VERDE

	<p>fortalecer la producción pecuario para mejorar los ingresos económicos de los habitantes del municipio</p>	<ul style="list-style-type: none"> <li>➤ Solicitar asistencia técnica veterinaria para todas las comunidades del municipio.</li> <li>➤ Mejoramiento del hato ganadero en todas las comunidades del municipio.</li> <li>➤ Establecimiento de granjas avícolas en comunidades estratégicas del municipio.</li> <li>➤ Realizar la producción de forraje en comunidades estratégicas del municipio.</li> <li>➤ Solicitar programas gubernamentales de apoyo ganadero para todas las comunidades.</li> </ul>
--	---	---

**3.- Línea Estratégica: Creación de empleos en base a proyectos comunitarios y de grupos organizados.**

Objetivo general: crear oportunidades de empleo para la población municipal.

Proyecto estratégico	Objetivo específico	Metas
<p><b>Creación de proyectos comunitarios y grupos organizados, como unidades familiares del municipio.</b></p>	<p>Operar proyectos factibles de acuerdo a las condiciones socioeconomicas de los habitantes de las comunidades del municipio.</p>	<ul style="list-style-type: none"> <li>➤ Establecimiento de panaderías en todas las comunidades del municipio.</li> <li>➤ Establecimiento de carpintería en todas las comunidades del municipio.</li> <li>➤ Realización de proyectos productivos en todas las comunidades del municipio.</li> <li>➤ Establecimiento de tortillería en cinco comunidades del municipio.</li> <li>➤ Establecimiento de taller de herrería en todas las comunidades del municipio.</li> <li>➤ Establecimiento de taller de artesanías en todas las comunidades del municipio.</li> <li>➤ Establecimiento de taller de costura en todas las comunidades del municipio.</li> <li>➤ Establecimiento de tabiquera y bloquera en cinco comunidades del municipio.</li> <li>➤ Establecimiento de un vivero de flores en cinco comunidades del municipio.</li> <li>➤ Establecimiento de una pizzería en cinco comunidades del municipio.</li> <li>➤ Establecimiento de una rosticería en todas las comunidades del</li> </ul>

SAN ANTONINO MONTE VERDE

		<p>municipio.</p> <ul style="list-style-type: none"> <li>➤ Establecimiento de una lavandería en cinco comunidades del municipio.</li> <li>➤ Establecimiento de purificadora de agua en cuatro comunidades del municipio.</li> <li>➤ Establecer una embazadora de alimentos en todas las comunidades del municipio.</li> <li>➤ Establecimiento de frutería en todas comunidades del municipio.</li> <li>➤ Establecimiento de zapatería en cuatro comunidades del municipio.</li> <li>➤ Establecimiento de taller mecánico en todas las comunidades del municipio.</li> <li>➤ Establecimiento de un hotel en cinco comunidades del municipio.</li> <li>➤ Establecimiento de una cafetería en cinco comunidades del municipio.</li> <li>➤ Establecimiento de un restauran en todas las comunidades del municipio.</li> <li>➤ Establecimiento de una gasolinera en cuatro comunidades del municipio.</li> <li>➤ Establecimiento de balconeria en todas las comunidades del municipio.</li> <li>➤ Establecimiento de salón de belleza en todas las comunidades del municipio.</li> <li>➤ Establecimiento de foto y video en cuatro comunidades del municipio.</li> <li>➤ Establecimiento de tienda de abarrotes en todas las comunidades del municipio.</li> <li>➤ Ecoturismo comunitario en cuatro comunidades del municipio.</li> <li>➤ Establecimiento de una carnicería en cada comunidad del municipio.</li> <li>➤ Establecimiento de una papelería en todas las comunidades del municipio.</li> <li>➤ Establecimiento de una ferretería en cinco comunidades del municipio.</li> <li>➤ Establecer una vinatería en cinco comunidades del municipio.</li> <li>➤ Establecer un billar en cinco comunidades del municipio.</li> <li>➤ Integración de una banda musical en todas las comunidades del municipio.</li> <li>➤ Establecer una florería en cinco comunidades del municipio.</li> <li>➤ Establecer un modulo de maquinaria a nivel municipal.</li> <li>➤ Establecer una trituradora de material pétreo en cuatro comunidades del municipio.</li> <li>➤ Establecer una recicladora en cuatro comunidades del municipio.</li> <li>➤ Establecer una fábrica de material industrializado a nivel municipal.</li> </ul>
--	--	---

		<ul style="list-style-type: none"> <li>➤ Establecer una fábrica de hule a nivel municipal.</li> <li>➤ Establecer organización de transportista a nivel municipal.</li> <li>➤ Solicitar programas federales de empleo temporal en todas las comunidades del municipio.</li> <li>➤ Solicitar apoyo para la capacitación del trabajo en dependencias para todas las comunidades del municipio.</li> </ul>
--	--	--

**4.- Línea Estratégica: Conservar los recursos naturales con los que cuenta el municipio mediante su uso sustentable**

Objetivo general: conservar los recursos naturales con que cuenta el municipio.

Proyecto estratégico	Objetivo específico	Metas
<p><b>conservar y proteger los recursos naturales mediante su aprovechamiento y uso racional</b></p>	<p>Disponibilidad de habitantes y autoridades para la identificación y aprovechamiento de sus recursos naturales</p>	<ul style="list-style-type: none"> <li>➤ Solicitar contenedores de basura para la separación de basura orgánica e inorgánica para todas las comunidades del municipio.</li> <li>➤ Solicitar un camión de basura para cada comunidad del municipio.</li> <li>➤ Establecer un centro de reciclaje en cada comunidad del municipio.</li> <li>➤ Solicitar arboles para reforestar para todas las comunidades del municipio.</li> <li>➤ Realizar brechas contra incendios a nivel municipal.</li> <li>➤ Solicitar equipos para apagar incendios para todas las comunidades del municipio.</li> <li>➤ Solicitar programas gubernamentales de apoyo del cuidado del bosque para cada comunidad del municipio.</li> <li>➤ Realizar talleres de conservación del medio ambiente en cada una de las comunidades del municipio.</li> <li>➤ Solicitar el cercado de la reserva forestal para cada una de las comunidades.</li> <li>➤ Establecer vivero forestal en comunidades estratégicas del municipio.</li> <li>➤ Cercado de manantiales de agua en todas las comunidades del municipio.</li> <li>➤ Solicitar programas del cuidado del agua para todas las comunidades.</li> <li>➤ Solicitar programas de conservación de la fauna natural para todas las comunidades del municipio.</li> <li>➤ Establecer la delimitación territorial para cada comunidad del municipio.</li> </ul>

		<ul style="list-style-type: none"> <li>➤ Establecer bebederos para la fauna silvestre en comunidades estratégicas.</li> <li>➤ Realizar la conservación de suelo en todas las comunidades del municipio.</li> <li>➤ Revisión del estatus comunal para cada comunidad del municipio.</li> <li>➤ Realizar la conservación de caminos a nivel municipal.</li> <li>➤ Establecer un zoológico con la fauna de la región en comunidades estratégicas.</li> <li>➤ Solicitar programas de la conservación de la biodiversidad para todas las comunidades del municipio.</li> </ul>
--	--	---

**5.- Línea Estratégica: Fortalecimiento de la participación ciudadana para la administración de los servicios municipales.**

Objetivo General: Establecer capacitaciones para la buena administración municipal.

Proyecto estratégico	Objetivo específico	Metas
<p><b>Contribuir a la conservación de la identidad de las comunidades que integran el municipio.</b></p>	<p>Promover capacitaciones para un buen manejo y administración para el fortalecimiento institucional así como una buena relación entre el gobierno municipal.</p>	<ul style="list-style-type: none"> <li>➤ Solicitar capacitaciones municipales para todas las comunidades.</li> <li>➤ Realizar intercambio de experiencias de mandato en todas las comunidades</li> <li>➤ Solicitar asesoría en gestiones gubernamentales para los representantes municipales</li> <li>➤ Integrar un despacho jurídico a nivel municipal.</li> <li>➤ Talleres para el mejoramiento de servicios comunitarios en cada comunidad.</li> <li>➤ Talleres de curso municipal para todas las comunidades.</li> <li>➤ Curso de derechos humanos en cada comunidad del municipio.</li> <li>➤ Realizar un registro de los cargos de menor a mayor para llegar a la presidencia municipal.</li> <li>➤ Establecer las reglas de usos y costumbres para cada comunidad.</li> <li>➤ Realizar Capacitaciones en la administración financiera a representantes municipales.</li> <li>➤ Curso de diferentes dependencias para la gestión de proyectos</li> </ul>

**XII.- PROGRAMACION OPERATIVA.**

**1.- Proyecto Estratégico:** Realizar proyectos prioritarios para el establecimiento y mejoramiento de los servicios básicos en el municipio de San Antonino Monte Verde.

Actividades	Responsable	Indicador	Dependencias	Calendario
<p>1) Agua</p> <p>Realizar reunión municipal para la planeación de obra para captación de agua potable.</p> <p>Realizar el expediente técnico para la gestión</p> <p>Gestionar la Rehabilitación de la red de agua y los tanques de almacenamiento.</p> <p>Gestionar para solicitar estudio geológico(agua)</p>	<p>Autoridad y comités de agua.</p> <p>Autoridad y comités de agua</p> <p>Autoridad municipal</p> <p>Autoridad municipal</p>	<p>Actas de reunión.</p> <p>Proyecto técnico</p> <p>Expediente técnico</p> <p>Solicitud de estudio</p>	<p>CDI Sedesol SAGARPA. CNA,</p> <p>Programas federales.</p> <p>Gobierno estatal. Organizaciones Civiles.</p>	<p>2011-2013</p>
<p>2) Luz eléctrica</p> <p>Reunión municipal para programar obra.</p> <p>Solicitar la rehabilitación y ampliación de la red eléctrica.</p> <p>Solicitar cambio de luz a trifásica</p>	<p>Autoridad y comités</p> <p>Autoridad municipal</p> <p>Autoridad municipal</p>	<p>Actas de reunión</p> <p>Proyecto técnico</p> <p>Expediente técnico</p>	<p>CDI. SEDESOL. CFE.</p> <p>Programas federales.</p> <p>Gobierno estatal. Organizaciones civiles.</p>	<p>2011-2013</p>
<p>3) Educación</p> <p>Reunión municipal con los comités de educación.</p> <p>Solicitar establecimiento de escuelas de nivel básico en todas las comunidades. Solicitar el establecimiento de escuelas de nivel medio y superior en comunidad estratégica.</p> <p>Solicitar la rehabilitación de las aulas escolares y construcción de anexos.</p> <p>Solicitar becas, equipos de cómputo, mobiliario y apoyo alimentario.</p>	<p>Autoridades y comité de educación escolar.</p> <p>Autoridades y comité de educación.</p>	<p>Acta de reunión</p> <p>Oficio y expedientes</p> <p>Proyecto técnico.</p> <p>Expedientes técnicos</p>	<p>SEP.</p> <p>Gobierno estatal.</p> <p>Gobierno federal. Organizaciones civiles.</p>	<p>2011-2013</p> <p>2011-2013</p>
<p>4) Drenaje</p> <p>Establecer red de drenaje en todas las comunidades</p> <p>Realizar el proyecto</p>	<p>Autoridad municipal y comité de obras</p>	<p>Expedientes técnico</p>	<p>CDI. SEDESOL.</p> <p>Programas</p>	

SAN ANTONINO MONTE VERDE

plantas de tratamiento de agua negras		Proyecto técnico.	federales. Gobierno estatal. Organizaciones civiles.	2011-2013
5) Salud Solicitar ampliación de clínicas en comunidades que cuentan con esta unidad médica.  Solitar ampliación de casas de salud en comunidades que cuentan con esta unidad.  Solicitar el establecimiento de hospital de especialidades.	Autoridad municipal y comité de salud   Autoridad municipal comité de salud	Expedientes técnico  Proyecto técnico.  Oficio de solicitud	SEDESOL. Programas federales. Gobierno estatal. Organizaciones civiles.	2011-2013
6) Proyectos de infraestructura básica  Reunión de autoridades municipales para la priorización de obra.  Solicitar obra priorizada en el presente año.	Acta de reunión municipal.  Minuta de acuerdo de trabajo.	Expedientes técnico  Proyecto técnico.	CDI. SEDESOL. Programas federales. Gobierno estatal. Organizaciones civiles.	2011-2013
7) Proyecto de básicos de subsidios gubernamentales.  Reunión de autoridades para solicitar apoyo de programas gubernamentales de subsidios  Solicitar ampliación de programas gubernamentales que operan en las comunidades del municipio.	Acta de reunión municipal  Acta de reunión municipal y comités de programas	Oficio de solicitud de programa  Solicitud de ampliación.	CDI. SEDESOL. Programas federales. Gobierno estatal. Organizaciones civiles.	2011-2013



**2.- Proyecto Estratégico:** Establecer nuevos sistemas de producción que aumenten la calidad agropecuaria del municipio.

Actividades	Responsable	Indicador	Dependencias	Calendario
Identificar las potencialidades productivas de las comunidades y de los productores.	Autoridades municipales y productores	Diagnostico participativo.	CDI. SEDESOL. SAGARPA	2011-2013
Impulsar la organización en la gente.	Autoridades municipales	Acta de reunión de productores.	Programas federales.	
Contratar personal técnico.				
Promover proyectos productivos comunitarios.		Contrato de prestación de servicio personales.	Gobierno estatal.	
Gestionar proyectos en dependencias gubernamentales.	Autoridad municipal y productores.			
Operar proyectos productivos con recursos propios		Proyectos productivos.	Organizaciones civiles.	2011-2013
Gestionar obras de captación de agua para la producción agropecuaria para cada comunidad.	Autoridad municipal	Expedientes técnicos.		
Establecer nuevas sistemas de producción, frutales, invernaderos, mif, granjas pecuarias y otros mas.	Productores organizados	Proyecto técnico.		

**3.- Proyecto Estratégico:** Creación de proyectos comunitarios y grupos organizados, como de unidades familiares del municipio.

Actividades	Responsable	Indicador	Dependencias	Calendario
Identificar grupos de productores	Autoridades municipales y productores	Acta de reunión de productores.	CDI.	2011-2013
Promover la organización de los productores y productivas			SEDESOL.	
Consolidados grupos de productores	Autoridades municipales	Integrar organizaciones.	SAGARPA Programas federales.	
Contratar personal técnico			Gobierno estatal.	2011-2013
Mejorar la producción ya existente en las comunidades	Grupo productores.	Contrato de prestación de servicio personales.		
Solicitar financiamiento a instancias gubernamentales	Autoridad municipal	Expedientes técnicos.	Organizaciones civiles.	
Iniciar actividades productivas con recursos propios	Grupos mixtos			
Operar proyectos de generadores de empleo.	Productores y mujeres organizados	Proyecto técnico.		

**4.- Proyecto Estratégico:** Conservar y proteger los recursos naturales mediante su aprovechamiento y uso racional.

Actividades	Responsable	Indicador	Dependencias	Calendario
Organización de autoridades. Establecer reglamentos para el aprovechamiento de recursos naturales. Planear los trabajos.	Autoridades municipales y productores  Grupo productores.	Acta de reunión de productores.  Integrar organizaciones.	Semarnat. CDI. SEDESOL. SAGARPA Programas federales.	2011-2013
Reforestar las áreas encendidas y áreas rosadas por los habitantes. Gestionar en instituciones apoyo para la reforestación. Condicionamiento y limpieza de los manantiales.	Autoridad municipal  Productores y mujeres organizados	Contrato de prestación de servicio personales.  Expedientes técnicos.	Gobierno estatal.  Organizaciones civiles.	2011-2013

**5.- Proyecto Estratégico:** Contribuir a la conservación de la identidad de las comunidades que integran el municipio.

Actividades	Responsable	Indicador	Dependencias	Calendario
Realizar reuniones de trabajo	Autoridades municipales	Acta de reunión	CDI.	2011-2013
Promover capacitaciones para un buen manejo y administración para el fortalecimiento municipal.	Autoridad municipal y ex autoridades.	Minutas de trabajo	SEDESOL. SAGARPA	
Gestionar talleres de gestión municipal.		Solicitud de gestión.	Programas federales.	
Realizar talleres de intercambio de experiencias.	Autoridad municipal.	Minutas de trabajo	Gobierno estatal.	
Cursos de derechos indígenas			Organizaciones civiles.	

### **XIII.- CONCLUSIONES Y RECOMENDACIONES**

El plan municipal es un instrumento importante para la función del municipio; en el cual se realizó un diagnóstico sobre la situación actual del municipio, mediante el estudio de cuatro ejes de desarrollo, para conocer de una forma más sintetizada la situación actual de mismo; de modo que el plan municipal marca de alguna manera el conjunto de decisiones y prioridades para el logro de un desarrollo, mediante un conjunto de programas y proyectos que beneficien el futuro del municipio.

Un aspecto importante para los pobladores del municipio es desarrollar sus capacidades para que puedan desempeñar un papel eficiente de su cargo, y así lograr sus metas, objetivos y resultados basados mediante la planeación de trabajos registrados en el plan de desarrollo municipal el cual debe de revisarse cada año antes de la priorización de obra para seguir una regla de ordenamiento para la ejecución de sus obras. Por lo que cada comunidad elabore en asamblea comunitaria los principales proyectos que se requieren para solucionar los problemas prioritarios que aquejan a cada comunidad, el cual se presenta en el **anexo 13**.

El municipio de San Antonino Monte Verde, está integrado por nueve comunidades y una colonia; por ser comunidades muy cercanas se puede decir que generalmente comparten las mismas características, con algunas diferencias no muy significativas, a raíz de esto el presente plan de desarrollo se elaboró proyectado de 3 a 5 años en promedio de manera específica para la búsqueda de soluciones que aquejan a estas comunidades, teniendo como finalidad buscar su desarrollo integral.

El plan municipal se plasma e Identificar las fuentes de recursos el cual se puede gestionar para ejecutar los proyectos estratégicos. Para todas estas acciones es de vital importancia que cada órgano como son: Consejo municipal de desarrollo rural sustentable, autoridades municipales, los comités municipales, los bienes comunales tomen decisivamente su papel correspondiente, sobre todo que el consejo municipal y las autoridades se apropien del plan de desarrollo y de esta manera definir el rumbo del municipio, ya que el plan de desarrollo municipal no está hecho y diseñado para siempre, sino debe realizarse cambios conforme el municipio avance en la ejecución de sus obras y programar para volver a replantear los proyectos estratégicos que beneficien a sus comunidades que integran el municipio para una mejor calidad de vida de sus habitantes.

## XIV.- ANEXOS

### Anexo: 1

Cerros más importantes del municipio de san Antonino Monteverde

***CERRO OCOTE.***- Se le conoce con ese nombre desde la fundación del municipio, porque en la mayor parte de su extensión existe gran abundancia de árboles de ocote.

***PORTEZUELO DE LAGUNA.***- Se le considera el cerro más alto del municipio se le llama así porque en él existe una laguna de agua y su nombre en mixteco es Yucundocto.

***CERRO DEL COYUL.***- Se le llama así porque en este cerro existe la planta denominada coyul, su nombre en el mixteco es Ilucutandivi.

***CERRO NEGRO:*** este se encuentra en la comunidad de San Francisco Cabayua y esta a una distancia de 300 metros aproximadamente, según personas de la misma comunidad, este cerro es el más alto, ya que en el se puede visualizar el estado de Puebla, y el volcán de Orizaba. Cuenta con una latitud norte 17 c, 20; con longitud oeste de 97 c, 26 min, con una altitud de 3200 metros.

Otro cerro que también es importante para los habitantes es el "***CERRO DE LA VERDAD***"; según los pobladores es llamado así, porque cuando se presenta con nubes sobre el cerro, eso quiere decir que se acerca una tormenta de agua (que va a llover fuerte).

SAN ANTONINO MONTE VERDE

**Anexo: 2,** Planta nativas del municipio

<b>NOMBRE</b>	<b>USO</b>	<b>REPRODUCCION</b>	<b>NOMBRE</b>	<b>USO</b>	<b>REPRODUCCION</b>
<b>FORESTAL</b>			<b>FORESTAL</b>		
Encino	Arado, timón, leña, cabos	solos	Pino grito	Madera	Semilla
Ocotal	Morillos, leña	solos	cedro	Yugo, leña, horcones	Semilla
Enebro	Horcón, morillos, leña	solos	Morroño	leña	Semilla
cucharilla	Adorno	semilla			
<b>FRUTALES</b>			<b>FRUTALES</b>		
Duraznero	Fruta	Semilla	Manzanal	fruta	Semilla o rama
Limón	Fruta, las hojas para te	Semilla	Peral	fruta	Semilla o rama
Granada	Fruta	Semilla	Ciruela	fruta	Semilla o rama
Capulín	Fruta	semilla	Zapote blanco	Fruta, yugo y leña	Semilla
Magüey	Agua miel (pulque)	Raíz o penca	Te jocotal	Fruta; dulce y ponche	Rama
Nopalera	Tunas,	penca	Higo	fruta	Rama
Mora	Fruta, yugo y leña	semilla			
<b>MEDICINAL</b>			<b>MEDICINAL</b>		
Sábila	Para golpes, torceduras	raíz	Tabacón	resfriado	Semilla
Chamizo	Enfermedades (fiebres)	semilla	Yerbabuena	Dolores, cólicos	Raíz
Árnica	Dolor de estomago, diarrea	semilla	Ruda	dolor	Raíz
Cazahuate	Hinchazón	semilla	Poleo	dolor	Raíz
Grilla	Resfriado	semilla	Pericón	Dolor de estomago	Semilla
manzanilla	Dolor	raíz	yuguukagua	Para el diabetes	Semilla
Jarilla	Torceduras	semilla			
<b>COMESTIBLE</b>			<b>COMESTIBLE</b>		
Pápalo	Consumo	raíz	Verdolaga	consumo	Raíz
Quelite	Consumo	raíz	Flor de magüey	consumo	Raíz
Pepicha	Consumo	raíz			

**Anexo: 3** números de casetas telefónicas

<b>Comunidad</b>	<b>Teléfono</b>
San Antonino Monteverde	(953) 2-29-90
San José Monteverde	(953) 2-28-08
San Antonio Yodondúza MV.	(953) 2-29-75
San Francisco Cabayua MV.	(953) 2-28-64
Guadalupe Monteverde	(953) 2-02-16

SAN ANTONINO MONTE VERDE

**Anexo: 4. Acontecimientos importantes.**

<b>SAN ANTONINO MONTEVERDE</b>	
<b>AÑO</b>	<b>ACONTECIMIENTO</b>
1805	Aparición de la imagen de San Antonio Arzobispo de la cual se fundo el pueblo con el mismo nombre.
1825	El pueblo de San Antonino Monteverde se reconoce como Presidencia Municipal, por su número de habitantes.
1905-1925	Se construye el templo católico durando 20 años
1940	Se empieza los conflictos de tierra con los municipios vecinos de Tezoatlan de Segura y Luna, San Sebastián Nicananduta y San Juan Ñumi, habiendo muertos y robos de animales entre los municipios.
1967	El gobierno manda soldados para eliminar o matar a los habitantes de San Antonino Monteverde, instalándose en la comunidad por 8 días, pero de la cual no lograron su objetivo.
1982	Se obtiene la primera vía de comunicación entre el municipio de San Antonino con san Sebastián Nicananduta.
1986	Se obtiene la luz monofásica en la comunidad.
1987-1989	Se construyo el palacio municipal durando su construcción 2 años.
<b>SAN FRANCISCO CABAYUA</b>	
1935-1956	Se principia los conflictos de tierras con la comunidad de San Sebastián Nicananduta, Tezoatlan y san Juan Ñumi
15-06-1945	San Francisco Cabayua se constituyo como agencia de policía, contando con 25 ciudadanos y un total de 50 habitantes. Su primer agente de policía fue el C. Carlos bautista Hernández
1948	Se detemino como agencia municipal.
1966	Inicio de clases con un solo maestro
1980	Se incorporó por completo la educación primaria
1983	Se inicio la apertura de camino de la cañada María a Cabayua, mediante picos, palas y mano de obra.
1992	Se logro el alumbrado de la luz eléctrica en la comunidad
1994	Se unen con la organización Antorcha Campesina, con la finalidad de trabajar juntos, estar más unidos, que solo así los toman en cuenta el gobierno, en cuanto a sus demandas para el progreso del pueblo.
1996	Se logra establecer el Centro de Salud
1997-1999	Se funda la Escuela Telesecundaria, y por lo tanto sale la primera generación.
<b>GUADALUPE DE LAS FLORES</b>	
1943	Fundación de la comunidad
1976	Se organizaron mediante un grupo social
1996	Se nombro un representante de la misma



## SAN ANTONINO MONTE VERDE

1998	Se construyo la escuela primaria
1999	Se abrió la brecha mediante cooperaciones
2000	Se instalo la luz eléctrica
<b>SAN MIGUEL MONTEVERDE</b>	

1944	Se establece la agencia
1945	Hubo conflictos de manera que hubo muertos
1983	Se terminaron los conflictos
1990	Se traslado el pueblo al lugar donde está situada en estos momentos
1992	Se fundo la escuela preescolar
1994	Se fundo la escuela primaria
1995	Se logro la escuela telesecundaria
1996	Se logro la clínica

### **SAN ANTONIO YONDONUZA**

1953	Se aprobó como agencia municipal operando en una casa de madera
1974	Se logra la instalación de la escuela primaria
1995	Instalaciones de la escuela telesecundaria iniciando con una maestra
2000	Se empezó a realizar la construcción del centro de salud

### **SANTA MARÍA DE LAS NIEVES**

1986	Logra tener su panteón municipal, por la distancia con la comunidad de san Antonio
1987	Se cataloga como agencia de núcleo rural
1992	Se logra obtenerla escuela primaria con el esfuerzo de todos los ciudadanos
1993	Se logra cambiar a agencia de policía una brecha, con el esfuerzo de todos
1996	Se logro la luz eléctrica
1998	Se logro el agua potable

### **COLONIA REFORMA**

1950-1966	Se formo con 4 familias de la cual prestaban sus servicios al municipio
1988	Solicitud de una red de agua a través de un programa lluvia y tequio, de la cual se logro un tanque de agua
1991	Se abrió una brecha, habiendo problemas por que el dueño del terreno no quería dar permiso
1999-2000	Se empezaron a unir en la organización para gestionar cualquier asunto importante

### **GUADALUPE MONTEVERDE**

1954-1975	Conflicto agrario con Nicananduta muriendo 7 personas aproximadamente, y se firma un convenio con nicananduta
1981-2004	Se firma otro convenio cerrado definitivamente, abriendo una brecha
1958	Se fundo como agencia de policía
1961	Se logra su categoría como agencia municipal
1973-1975	Se gestiono aulas para la escuela primaria de la se consiguió 4
1986	Se gestiono la luz eléctrica

## SAN ANTONINO MONTE VERDE

1987	Se gestiona el camino de san Sebastián nicananduta y Guadalupe Monteverde
1988	Se logra el alumbrado
1989	Se logra el camino
2004	Se gestiona el parque municipal
<b>SAN JOSÉ</b>	
1941	Se fundo la iglesia con la ayuda de todos los vecinos
1943	Inicio del panteón municipal
1945	Se fundo la escuela primaria
1974	Inicio de obra del gobierno con relación a lo educativo
1979	Se inicio la brecha de camino, desde cañada maría y san Isidro a san francisco hasta José Monteverde
1900	Se fundo san José, habiendo problemas y conflictos
1993	Inicio de pozo de basura
1997	Inicio de la escuela telesecundaria
<b>SAN ISIDRO</b>	
1977	Fundación de la agencia, trabajando en una casa de madera
1978	Construcción de la escuela primaria siendo de adobe
1990	Construcción de la escuela primaria
1993	Se solicitaron postes de madera para la luz eléctrica
1995	Se construyo el palacio municipal, mediante una cooperación

Fuente: elaboración propia con datos obtenidos en talleres participativos

### **Anexo 5.- Países a los que se dirigen los habitantes de cada agencia y sus motivos.**

<b>AGENCIA</b>	<b>SE DIRIGEN A:</b>	<b>MOTIVOS:</b>
Gpe las Flores	Canadá, EE.UU.	Por necesidad, es decir por la falta del recurso económico
Colonia Reforma	D.F. México, EE.UU., Oaxaca y Huajuapán	A Mex. Y EE.UU. en busca de trabajo, Huajuapán salen a estudiar y a la plaza, Oaxaca, acuden a la oficinas a gestionar
San Antonio Yodonduzá	Canadá, EE.UU., México, Oaxaca, baja California Norte y Sur	Canadá, México a trabajar, EE.UU. y Baja California Norte a trabajar en el campo y en las fábricas, y California sur a trabajar en construcción, y en Oaxaca se dirige en las dependencias de Gob. Para solicitar diversos apoyos. Aunque hay mas desplazamiento en EE.UU. después a México
San Isidro	Oaxaca, EE.UU., Baja California Norte y Sur	En Oaxaca, las autoridades van a gestionar, EE.UU., a trabajar en las fábricas y en el campo, y en baja cal. Norte y sur los hombres trabajan en construcciones y las mueres en la limpieza de las casas. Hay más desplazamiento en EE.UU. Y Baja California Norte y Sur
San Francisco Caballua	Canadá, EE.UU., Oaxaca, México, baja California norte y sur	Salen por necesidad, por falta de trabajo en su comunidad, en Oaxaca salen para gestionar o solicitar apoyos para la propia comunidad.
Guadalupe	EE.UU., México y	Salen por necesidad ya que en esos lugares encuentran trabajo para cubrir las

## SAN ANTONINO MONTE VERDE

Monteverde	Tijuana	necesidades de su comunidad.
San José Monteverde	Teposcolula, Oaxaca, EE.UU., Tijuana, Cabo San Lucas	Se desplazan más a los EE.UU., y en los cabos, ya que consideran que hay mas trabajo, y en Oaxaca se dirigen por la misma razón que las demás comunidades.
San Miguel Monteverde	México, Puebla, Tijuana, EE.UU. y Oaxaca	Las tres primeras es para trabajar, y La ultima por las mismas razones que las anteriores, habiendo mas desplazamiento a México y EE.UU.
Santa María de las Nieves	EE.UU., Canadá, México, Puebla, Huajuapán y Oaxaca	En el primero se dirigen por el recurso económico, en el segundo, salen a trabajar por temporada por medio de pasaporte, en el tercero por trabajar y estudiar, en el cuarto para vender sus artesanías, en el quinto salen a estudiar y a la plaza y en el último por la misma razón que todas las comunidades.
San Antonino Monteverde	EE.UU., Tijuana, Canadá, Nueva York y en otros estados de la república	En el primero se dirigen por falta de empleo, en su comunidad, en el segundo también para trabajar y algunos a estudiar y en los últimos de igual manera para trabajar

### Anexo 6.

#### Instituciones educativas presentes en el municipio

**EDUCACIÓN INICIAL:** El municipio y sus agencias cuentan con este nivel de educación que es importante dentro del municipio contando con un total de 5 escuelas o aulas para la educación inicial de las cuales están ubicadas en las comunidades; San Francisco Cabayua, San José Monteverde, San Antonino Monteverde, San Antonio Yodonduzá y Guadalupe de las Flores.

**PREESCOLAR:** El municipio con sus ocho agencias cuenta con este nivel de educación dando un total de 9 escuelas, el tipo de educación que se imparte en este nivel es bilingüe.

**PRIMARIA:** El Municipio con sus ocho agencias cuentan con este servicio dando un total de nueve escuelas primarias bilingües.

**TELESECUNDARIA:** En el municipio se cuentan con seis telesecundarias que atienden a las comunidades de San Antonino Monteverde, San José Monteverde, San Antonio Yodonduzá, Guadalupe Monteverde, San Francisco Cabayua y San Miguel Monteverde.

**BACHILLERATO:** La cabecera municipal cuenta con el servicio de un tele bachillerato que inicio sus actividades en agosto del 2000, y que actualmente este servicio no está funcionando.

**Anexo 7. Actividades de la mujer en un día...**

<b>ACTIVIDADES</b>	<b>RECIBE AYUDA DE...</b>
Ir al molino (30 min.)	Nadie
Prender la lumbre (10 min.)	Esposo e hijas
Moler (una hora)	Hijas
Hacer el almuerzo (una hora)	Nadie
Darle el almuerzo a la familia (una hora)	Hijas
Lavar los trastes (30 min.)	Hijas
Limpieza de la casa (2 horas.)	Esposo e hijas
Lavar la ropa (2 horas)	Hijas

Fuente: elaboración propia con datos de talleres participativos

**Anexo 8:**

**Objetos, condición y cantidad de la infraestructura física**

<b>OBJETOS</b>	<b>CONDICIÓN</b>	<b>CANTIDAD</b>
Cuartos de oficina	Regular	11
Bastón de mando	Regular	1
Sello oficial	Regular	1
Cojín	Regular	1
Escritorio metálico	Regular	3
Mesa grande de plástico	Regular	2
Sillas metálicas	Regular	2
Sillas de plástico	Regular	43
Silla de escritorio	Regular	2
Sillas de maderas	Regular	8
Porta bandera	Regular	3
Bandera nacional	Regular	3
Nicho para bandera	Regular	1
Archivero	Regular	1
Mantel para mesa	regular	1
Telas tricolores	regular	3

Fuente: elaboración propia con datos de archivo del H. Ayuntamiento

SAN ANTONINO MONTE VERDE

**Anexo 9:**

Material, condición y cantidad de maquinaria y equipo de cada agencia municipal

MATERIAL	ESTADO E QUE SE ENCUENTRA	CANTIDAD
<b>MCIPIO. SAN ANTONINO MONTEVERDE</b>		
Maquina de escribir marca Olimpia	Regular	1
Maquina eléctrica marca Olivetti	Regular	1
Computadoras con su equipo	Regular	4
Teléfono Telmex	Regular	1
Camioneta Nissan Roja 2007	Regular	1
Camioneta Nissan Azul 2001	Regular	1
Camioneta Ford Ramger 2005	Regular	1
<b>AGEN. MPAL. GUADALUPE MONTEVERDE</b>		
Maquina de escribir	Regular	1
Aparato de sonido	Regular	1
<b>AGEN. MPAL. SAN MIGUEL MONTEVERDE</b>		
Computadoras con su equipo	Mal estado	3
<b>STA. MARIA DE LAS NIEVES MONTEVERDE</b>		
Equipo de sonido	Regular	1
<b>SAN ISIDRO MONTE VERDE</b>		
Camioneta Nissan	Mal	1
Maquina de escribir	Mal	1
<b>AGEN. DE POLICIA SAN JOSÉ MONTEV.</b>		
Camioneta Nissan	Regular	1
<b>SAN FRANCISCO CABAYUA</b>		
Camioneta Nissan	Bien-mal	2
<b>SAN ANTONIO YODONDUZA</b>		
Maquina de escribir	Regular	1
Equipo de sonido	Regular	1

**Anexo 10.**

Funciones de cada integrante del cabildo

CARGO	FUNCIONES
PRESIDENTE MUNICIPAL	<ul style="list-style-type: none"> <li>• Gestionar o administrar los recursos del municipio.</li> <li>• Convocar o presidir con voz y voto las sesiones del Ayuntamiento.</li> <li>• Ejecutar los acuerdos y decisiones del Ayuntamiento.</li> <li>• Mantener el control, como autoridad municipal.</li> </ul>
SINDICO MUNICIPAL	<ul style="list-style-type: none"> <li>• Proteger la seguridad de los ciudadanos de la comunidad.</li> <li>• Vigilar la transparencia de los recursos del municipio.</li> <li>• Resolver los problemas jurídicos que se presentan en el municipio.</li> <li>• Mantener la seguridad publica.</li> </ul>
REGIDOR DE HACIENDA	<ul style="list-style-type: none"> <li>• Apoyar a la administración del municipio.</li> </ul>
REGIDOR DE EDUCACIÓN	<ul style="list-style-type: none"> <li>• Visitar diferentes instituciones del municipio.</li> <li>• Facilitar las solicitudes que requiera cada institución para el beneficio de la misma.</li> </ul>
REGIDOR DE OBRAS	<ul style="list-style-type: none"> <li>• Llevar el control del trabajo público y supervisar como son las carreteras, escuelas, clínicas, canchas y otros trabajos más que se realiza dentro de la comunidad.</li> </ul>

Fuente: elaboración propia con datos de los mismos

**Anexo 11.**

Funciones del organismo administrativo

CARGO	FUNCIONES
SECRETARIO MUNICIPAL	<ul style="list-style-type: none"> <li>• Rellenar el formato de actas de nacimientos</li> <li>• Rellenar el formato de acta de defunción.</li> <li>• Hacer constancias.</li> <li>• Rellenar los requisitos de solicitud de oportunidades.</li> <li>• Rellenar actas de cabildo.</li> <li>• Rellenar constancias de registro</li> </ul>
TESORERO MUNICIPAL	<ul style="list-style-type: none"> <li>• Manejar o administrar el recurso que llega al municipio.</li> </ul>

**Anexo 12.**

Descripción de la distribución de los egresos

<b>EGRESOS</b>	<b>SE CONSIDERAN QUE SON</b>
VIÁTICOS:	son los gastos efectuados por comisiones oficiales y prestación del servicio que proporciona el ayuntamiento como son las comidas, pasajes y hospedajes, que serán comprobados mediante un oficio o comisión autorizados
TELÉFONO	Son los importes efectuados por el mismo Ayuntamiento para la realización de llamadas de carácter oficial
COMBUSTIBLE Y LUBRICANTES:	Son las cantidades destinadas a la adquisición de toda clase de combustible como gasolina, aceites para las camionetas comprobadas por un recibo o factura.
SERVICIOS DE ASISTENCIAS:	Son los gastos que realizan para dar una contribución a las escuelas de todas las agencias del municipio, asimismo a clínicas.
ELECTRIFICACIÓN:	Son los pagos que realizan a la Comisión Federal de Electricidad por el recibo de luz del mismo ayuntamiento.
AGUA POTABLE:	Inversión pública en mantenimiento a la red de agua potable
INFRAESTRUCTURA EDUCATIVA Y SALUD (Obra social)	Son las inversiones o cantidades invertidas para las obras o mantenimiento de infraestructura de cada institución para mejorar el beneficio de los habitantes y de cada habitante que requiera el beneficio.
INFRAESTRUCTURA MUNICIPAL:	Son aquellos gastos que el municipio tiene para darle mantenimiento a la misma.
ACTOS CÍVICOS SOCIALES:	son aquellos egresos destinados para festejos evocados en el municipio

Fuente: elaboración propia con información del ayuntamiento

**ANEXO 13: PROYECTOS PRIORITARIOS POR CADA COMUNIDAD.**

(Para la solución de problemas)

**COMUNIDAD: SAN ANTONIO YODONDUSA**

1.- EN LAS COMUNIDADES QUE INTEGRAN EL MUNICIPIO EXISTEN CARENCIAS Y DEFICIENCIAS EN LOS SERVICIOS BASICOS.

- CONSTRUCCION DE TRES TANQUES DE AGUA PARA ALMACENAMIENTO DE AGUA POTABLE	COLOCAR LA LINEA DE CONDUCCION PARA EL LLENADO DE TANQUES DE AGUA, DISTANCIA DE 4 KM, LINEALES POR GRAVEDAD.
- AMPLIACION DE LA RED DE AGUA POTABLE PARA EL CENTRO DE LA COMUNIDAD DONDE NO HAY AGUA POTABLE.	- REPARACION DE 5 TANQUES EN USO.
AMPLEACION DE LA UNIDAD MÉDICA, CUARTOS, SALA DE ESPERA, CONSULTORIO, FARMACIA, ETC.	PERSONAL DE SALUD PERMANENTE. ODONTOLOGO, MEDICO GENERAL, Y OTROS.
- MEDICAMENTOS NECESARIOS.	- UN CUARTO DE SALUD PARA IMPARTIR TALLERES COMUNITARIOS.
- SOLICITUD DE UNA AMBULANCIA PARA EL CENTRO DE SALUD BIEN EQUIPADO.	CERCADO PARA EL CENTRO DE SALUD.
FALTA UN 80 % PARA TERMINAR LA RED DE DRENAJE EN LA COMUNIDAD.	PLANTA DE TRATAMIENTO DE AGUAS NEGRAS.
PAVIMENTACION DE CALLES DE LA COMUNIDAD.	FALTA 50 % PARA TERMINAR LA RED ELECTRICA PARA QUE TODA LA POBLACION LO BENEFICIE.
SOLICITAMOS LINEAS DE TELEFONICAS	CONSTRUCCION DE BARDAS PERIMETRALES (ESCUELA, PANTEON, IGLECIA, MUNICIPIO Y OTROS.
TRAZO Y AMPLIACION DE CALLES	SOLICITAR BECAS ESCOLARES Y EQUIPO DE COMPUTOS
CONSTRUCCION DE AULAS ESCOLARES Y ANEXOS (PRESCOLAR, PRIMARIA, SECUNDARIA)	SOLICITAR AMPLIACION DE OPORTUNIDADES
SOLICITAR EL PROGRAMA 70 Y MÁS.	CONSTRUCCION DE KIOSKO Y PARQUE MUNICIPAL
TECHADO DE CANCHA MUNICIPAL	CONSTRUCCION DE AUDITORIO MPAL.

2.- LA PRODUCCION AGROPECUARIA ES DE BAJOS RENDIMIENTOS, NO ALCANZA PARA EL SUSTENTO DE LAS FAMILIAS.

SE NECESITAN ASESORIA TECNICA PARA LAS TIERRAS AGRICOLAS.	SOLICITAMOS SEMILLAS MEJORADAS
SOLICITAMOS PROYECTOS DE OLLAS DE AGUA Y TANQUES PARA EL RIEGO AGRICOLA	SOLICITAMOS INVERNADEROS
SOLICITAMOS UN TRACTOR AGRICOLA	SOLICITAMOS BARRERAS VIVAS PARA CON ARBOLES FRUTALES Y PERENNES.
CONSTRUCCION DE PRESAS DE AGUA APERTURAS DE CAMINO COSECHERO.	CONSTRUCCION DE BORDOS DE AGUA NECESITAMOS UN MERCADO PARA LA VENTA DE GANADO.
SOLICITAMOS UN VETERINARIO PARA LOS GANADOS	SOLICITAMOS CAMBIOS DE RAZA DE GANADO.

3.- LAS OPORTUNIDADES DE EMPLEO Y AUTOEMPLEO SON MUY ESCASAS

CREAR PROYECTOS DE INVERNADEROS.	ESTABLECIMIENTO DE PANADERIA.
ESTABLECIMIENTO DE HERRERIA.	ESTABLECER TALLER MECANICO.



**SAN ANTONINO MONTE VERDE**

ESTABLECIMIENTO DE VIVERO	ESTABLECIMIENTO DE CARPINTERIA
TALLER DE COSTURA	TALLER DE ARTESANIAS
CREACION DE PROYECTOS GENERADORES DE EMPLEOS.	TIENDA COMUNITARIA

4.- EN TODAS LAS COMUNIDADES QUE INTEGRAN EL MUNICIPIO EXISTE UN DETERIORO DE SUS RECURSOS NATURALES.

SOLICITAR UN CAMION RECOLECTOR DE BASURA	CONTRUIR DEPOSITOS DE BASURA
SEPARACION DE LA BASURA.	REFORESTACION DEL BOSQUE
CONSERVAR LA FAUNA ANIMAL	REVIZAR EL ESTATUTO COMUNAL

5.- LAS ACTIVIDADES PROPIAS DE LAS COMUNIDADES SE ESTAN PERDIENDO.

TALLER DE CAPACITACION ENTRE CIUDADANOS QUE YA REALIZARON SERVICIOS MUNICIPAL.	CAPACITACION EN TALLERES DE ADMINISTRACION MUNICIPAL.
CURSO DE GESTIÓN MUNICIPAL PARA CONOCER DEPENDENCIAS GUBERNAMENTAES	

**LA COLONIA LA REFORMA, SAN ANTONINO MONTE VERDE.**

1.- EN LAS COMUNIDADES QUE INTEGRAN EL MUNICIPIO EXISTEN CARENCIAS Y DEFICIENCIAS EN LOS SERVICIOS BASICOS.

Construcción de tres tanques de agua	Ampliación de red de agua
Trazo y ampliación de calles y caminos	Cambio de luz a trifásica
Ampliación de luz	Solicitar líneas telefónicas
Instalar la red de drenaje	Fosa séptica y planta de tratamiento
Mejoramiento y ampliación de vivienda	Construcción de la agencia
Solicitar escuela preescolar, primaria, secundaria, Solicitar becas, personal docente y equipo.	Pavimentación de calles,
Construcción de puente, muros de contención, alcantarillado.	Bardas perimetrales (escuelas, agencias, panteón, iglesia, y otros mas).
Construcción de iglesia	Solicitar Bomba de agua
Construcción de centro de salud	Solicitar personal médico y mobiliario y equipo
Vehículos municipales	Ampliación de oportunidades, ampliación de 70 y más.
Ampliación de pro campo	Ampliación de seguro popular
Solicitar el certificado de uso común	Techado de cancha municipal
Auditorio municipal	Kiosco y parque recreativo.

2.- LA PRODUCCION AGROPECUARIA ES DE BAJOS RENDIMIENTOS, NO ALCANZA PARA EL SUSTENTO DE LAS FAMILIAS.

Tanques de agua para riego	Sistema de riego
Ollas de agua	Cambio de sistema de producción(invernaderos, frutales, y otros mas),
Tractor agrícola	Solicitar Asesoría técnica
Asesoría técnica para cultivos	Solicitar semillas mejoradas.
Establecer una granja pecuaria	Solicitar apoyo en agroquímicos.
Mejoramiento del hato ganadero.	Solicitar médico veterinario

3.- LAS OPORTUNIDADES DE EMPLEO Y AUTOEMPLEO SON MUY ESCASAS

**SAN ANTONINO MONTE VERDE**

Tienda comunitaria	Taller de artesanías
Solicitar mercado para la venta de artesanías	Establecimiento de panadería – pastelería
Establecimiento de tortillería	Establecimiento de gasolinera
Establecimiento de roscicería	Establecimiento de purificadora de agua
Establecer una empacadora y desgranadora	Establecimiento de pizzería.

**4.- EN TODAS LAS COMUNIDADES QUE INTEGRAN EL MUNICIPIO EXISTE UN DETERIORO DE SUS RECURSOS NATURALES.**

Contenedores de basura	Realizar la reforestación
Reciclado y separación de la basura (plástico, vidrio, cartones)	Conservación de suelo
Cuidado de la fauna silvestre	Solicitar apoyos gubernamentales para el cuidado del medio ambiente

**5.- LAS ACTIVIDADES PROPIAS DE LAS COMUNIDADES SE ESTAN PERDIENDO.**

Cursos municipales	Intercambio de experiencias
Realizar los cargos de menor a mayor	Capacitaciones técnicas en la administración de recursos
Curso de gestión gubernamental de diferentes dependencias para la integración de expedientes para solicitar proyectos.	

**COMUNIDAD: SAN ANTONINO MONTE VERDE**

**1.- EN LAS COMUNIDADES QUE INTEGRAN EL MUNICIPIO EXISTEN CARENCIAS Y DEFICIENCIAS EN LOS SERVICIOS BASICOS.**

Construir 10 tanques de agua	Realizar la red de distribución de agua
Estudio geológico para el agua	Establecer bombas de agua
Ampliación de calles	Cambio de luz a trifásica
Ampliación de luz eléctrica	Terminación de la red de drenaje
Planta de tratamiento de aguas negras	Solicitar bombas para la circulación del drenaje
Ampliación del drenaje.	Construcción de aulas escolares, inicial, preescolar, primaria, secundaria, bachillerato y barda perimetral.
Albergues escolares	Solicitar becas, desayunos escolares, mobiliario y equipo de cómputo, biblioteca escolar.
Auditorio escolar,	Techado de plaza cívica,
Solicitar más personal docente.	Unidad deportiva
Construcción de centro de salud	Solicitar medicamentos y personal médico en especialidades
Solicitar mobiliario y equipo para centro de salud	Establecimiento de un hospital
Construcción de auditorio municipal	Pavimentación de calles
Kiosco y Parque recreativo	Construcción de vivienda y ampliación.
Bardas perimetrales (iglesia, Panteón mpal, y otros mas)	Solicitud de maquinarias municipales
Solicitud de programas gubernamentales	Ampliación de oportunidades,
Ampliación de 70 y mas	Ampliación de pro campo
Solicitar antena para celulares	Solicitar líneas telefónicas
Solicitar antena para televisión	Transporte escolar y municipal
Correo municipal - telégrafos	Terminación del agua combinada.
Solicitud de Pavimentación de camino carretero.	

**2.- LA PRODUCCION AGROPECUARIA ES DE BAJOS RENDIMIENTOS, NO ALCANZA PARA EL SUSTENTO DE LAS FAMILIAS.**

Tanques de agua para riego	Adquisición de tractor agrícola
Asesoría técnica	Bordos de agua
Cambio de cultivos (frutales y hortalizas)	Sistemas de riego
Cambio de sistemas de producción(invernaderos, barreras vivas con frutales,	Construcción de represas

## SAN ANTONINO MONTE VERDE

Solicitar médico veterinario	Establecer granja de producción pecuaria
------------------------------	--

### 3.- LAS OPORTUNIDADES DE EMPLEO Y AUTOEMPLEO SON MUY ESCASAS

Taller de artesanías	Establecimiento de carnicería
Salón de belleza	Establecimiento de ferretería
Establecimiento de panadería	Establecimiento de papelería
Establecimiento de carpintería	Establecimiento de gasolinera rural
Establecimiento de restauran	Tienda de abarrotes
Establecimiento de balconeria	Establecimiento de zapatería
Establecimiento de lavandería	Establecimiento de tabiquería y bloquería
Establecimiento tortillería	Taller de costura
Taller mecánico	Establecimiento de frutería
Construcción de hotel	Establecimiento de cafetería
Ecoturismo comunitario	Construcción de Hipódromo.
Realización de proyectos productivos	

### 4.- EN TODAS LAS COMUNIDADES QUE INTEGRAN EL MUNICIPIO EXISTE UN DETERIORO DE SUS RECURSOS NATURALES.

Recicladora de plástico	Solicitar Contenedores
Reforestación	Carro de basurero
Conservación de suelo	Brechas para cuidar el bosque
Cuidado de la fauna natural	Programas de gobierno para el cuidado del bosque
Zoológico natural	Solicitar delimitación territorial.

### 5.- LAS ACTIVIDADES PROPIAS DE LAS COMUNIDADES SE ESTAN PERDIENDO.

Curso de capacitación municipal	Intercambio de experiencias
Curso para gestiones en dependencias gubernamentales	Crear un despacho jurídico

## **COMUNIDAD: SAN MIGUEL MONTE VERDE**

### 1.- EN LAS COMUNIDADES QUE INTEGRAN EL MUNICIPIO EXISTEN CARENCIAS Y DEFICIENCIAS EN LOS SERVICIOS BASICOS.

CONSTRUCCION DE TANQUES DE ALMACENAMIENTO DE AGUA.	AMPLIAR LA RED DE DISTRIBUCION DE AGUA
PLANTA PURIFICADORA DE AGUA	CONSTRUCCION DE AULAS ESCOLARES (PRESCOLAR, PRIMARIA, SECUNDARIA Y BACHILLERATO)
AMPLIACION DE ESCUELAS Y SOLICITAR AUTOBUS ESCOLAR	AMPLIACION DE LA CLINICA DE SALUD
SOLICITAR PERSONAL MEDICO	SOLICITAR MOVILIARIO Y EQUIPOS MEDICOS
SOLICITAR A SEGUNDO NIVEL DE CLINICA	SOLICITAR VEHICULO DE AMBULANCIA
AMPLIACION DE LA RED DE DRENAJE	TERMINAR LA RED DE DRENAJE
CONSTRUIR PLANTA DE TRATAMIENTO DE AGUAS NEGRAS	CONTRUCCION Y AMPLIACION DE VIVIENDA
SOLICITAR PISO FIRME	AMPLIACION DE LUZ ELECTRICA
PAVIMENTACION DE CALLES	CONSTRUCCION DE PALACIO Y CAMCHA MUNICIPAL
AMPLIACION DE CALLES	CONSTRUCCION DE AUDITORIO
SOLICITAR VEHICULOS MUNICIPALES Y UNIFORMES	CONSTRUCCION DE MERCADO MUNICIPAL
CONSTRUCCION DE KIOSKO Y PARQUE RECREATIVO	CONSTRUCCION DE BULEVAR Y CASETA DE SEGURIDAD
ANTENA PARA CELULAR Y TELMEX	SOLICITAR LINEA TELEFONICAS
UNIDAD DEPORTIVA	SOLICITAR LAMPARAS DE ENERGIA SOLAR
SOLICITAR NUEVOS PROGRAMAS DE APOYOS GUBERNAMENTALES (AMPLIACION DE OPORTUNIDADES, AMPLIACION DE 70 Y MAS, APOYO	SOLICITAR APOYOS A DISCAPACITADOS

SAN ANTONINO MONTE VERDE

ALIMENTARIO Y OTROS MAS).	
ESTABLECER ASILO DE ANCIANOS	SOLICITAR APOYOS PARA MAQUINARIA MUNICIPAL.
SOLICITAR EQUIPO DE COMPUTO ESCOLAR	CAJA MUNICIPAL
BIBLIOTECA PUBLICA	TECHADO DE LA CANCHA MUNICIPAL
CONSTRUCCION DE IGLECIA	CONSTRUCCION DE BODEJAS
BARDAS PERIMETRALES(IGLECIA, PANTEON, ECUELAS, AGENCIA MUNICIPAL,Y OTROS MAS)	CONSTRUCCION DE LA CASA DE LA CULTURA
PAVIMENTACION DE CAMINOS CARRETERO	

2.- LA PRODUCCION AGROPECUARIA ES DE BAJOS RENDIMIENTOS, NO ALCANZA PARA EL SUSTENTO DE LAS FAMILIAS.

ASESORIA TECNICA EN CULTIVOS	CONSTRUCCION DE PRESAS DE AGUA
CONSTRUCCION DE TANQUES Y OLLAS DE AGUA	BOMBAS DE ENERGIA SOLAR
ESTABLECER INVERNADEROS Y FRUTALES	SOLICITAR APOYO PARA CERCADOS O ALAMBRADO
ESTABLECIMIENTO DE SISTEMAS DE RIEGO	SOLICITAR SEMILLAS MEJORADAS
SOLICITAR APOYOS DE FERTILIZANTES	SOLICITAR TRACTOR AGRICOLA
REALIZAR LA CONSERVACION DE SUELO	ESTABLECER GRANJA AVICOLA
MEJORAR LAS RAZAS DEL HATO GANADERO	APERTURAR CAMINO COSECHERO

3.- LAS OPORTUNIDADES DE EMPLEO Y AUTOEMPLEO SON MUY ESCASAS

ESTABLECIMIENTO DE GASOLINERA	ESTABLECIMIENTO DE UN HOTEL
FABRICA DE CALZADO	ESTABLECER UNA PANADERIA
TALLER DE COSTURA	TALLER DE ARTESANIAS
FABRICA DE MATERIAS PRIMAS	EMPLEO TEMPORAL
ESTABLECER UNA TRITURADORA	ESTABLECER UNA CARPINTERIA
ESTABLECIMIENTO DE UNA TABIQUERA O BLOQUERA	ESTABLECER UN TALLER MECANICO
REALIZAR LA PRODUCCION DE GAS BUTANO	ESTABLECER PROYECTOS PRODUCTIVOS
ESTABLECER UNA RECICLADORA	REALIZAR UNA FABRICA DE HULE
ESTABLECER UNA FABRICA DE MATERIAL INDUSTRIALIZADO	ESTABLECER UNA FERRETERIA
ESTABLECER UNA FLORERIA	ESTABLECER UNA LAVANDERIA
ESTABLECER UNA TORTILLERIA	ESTABLECER UNA ROSTICERIA
ESTABLECER UNA CARNICERIA	REALIZAR UN MODULO DE MAQUINARIA
ESTABLECER UNA VINETERIA	ESTABLECER UN BILLAR
ESTABLECER UN SALON DE BELLEZA	FORMACION DE UNA BANDA MUSICAL

4.- EN TODAS LAS COMUNIDADES QUE INTEGRAN EL MUNICIPIO EXISTE UN DETERIORO DE SUS RECURSOS NATURALES.

RECICLAR LA BASURA	ESTABLECER CONTENEDORES
SOLICITAR CAMION BASURERO	REFORESTACION
CONSERVACION DE SUELO	CONSERVACION DE FLORA Y FAUNA
SOLICITAR PROGRAMAS DE APOYO PARA EL CUIDADO DEL MEDIO AMBIENTE	HERRAMIENTA PARA RECOLECTAR LA BASURA
PERSONAL DE LIMPIEZA,	SOLICITAR LETREROS
TRITURADORA DE MADERA	EQUIPO DE BOMBERO PARA INCENDIO
REALIZACION DE ECOTURISMO.	

5.- LAS ACTIVIDADES PROPIAS DE LAS COMUNIDADES SE ESTAN PERDIENDO.

TALLER DE ASESORIA MUNICIPAL	INTERCAMBIO DE EXPERIENCIAS
INTERCAMBIO DE EXPERIENCIAS	TALLER DE GESTION GUBERNAMENTAL
TALLER DE DERECHOS HUMANOS	SOLICITAR ESTABLECIMIENTO DE DEPENDENCIAS
ESTABLECER DESPACHO JURIDICO.	

SAN ANTONINO MONTE VERDE

**COMUNIDAD: GUADALUPE MONTE VERDE**

1.- EN LAS COMUNIDADES QUE INTEGRAN EL MUNICIPIO EXISTEN CARENCIAS Y DEFICIENCIAS EN LOS SERVICIOS BASICOS.

CINCO TANQUES DE ALMACENAMIENTO DE AGUA	REABILITACION Y AMPLIACION DE AGUA POTABLE
CONSTRUCCION AMPLIACION Y MEJORAMIENTO DE VIVIENDA	AMPLIACION DE ENERGIA ELECTRICA Y CAMBIO A TRIFASICA
CONSTRUCCION MEJORAMIENTO Y REABILITACION DE AULAS, SANITARIOS, DIRECCION Y BARDAS PERIMETRALES	SOLICITAR EQUIPOS DE COMPUTOS Y MOVILIARIOS PARA LA EDUCACION
CONSTRUCCION DE UNA CLINICA	SOLICITAR PERSONAL MEDICO
SOLICITAR MEDICOS ESPECIALISTAS Y MOVILIARIOS, EQUIPO MEDICO	CONSTRUCCION DE LA RED DE DRENAJE
CONSTRUIR UNA PLANTA DE TRATAMIENTO DE AGUA NEGRAS	CONSTRUCCION DE PUENTES, BADOS YALCANTARILLADOS EN LAS CALLES
AMPLIACION DE CALLES	PAVIMENTACION DE CALLES
BARDAS PERIMETRALES (IGLECIA, ESCUELAS, PANTEON Y OTRS MAS)	CONSTRUCCION DE UNA BIBLIOTECA MUNICIPAL
UNIDAD DEPORTIVA	SOLICITAR BECAS, DESAYUNOS ESCOLARES
AMPLIACION DEL PROGRAMA OPORTUNIDADES	SOLICITAR EL PROGRAMA 70 Y MAS
AMPLIACION DE PROCAMPO	SOLICITAR EL APOYO EN SEQUIAS
APOYO A DISCAPACITADOS	AMPLIACION APOYO ALIMENTARIO
MUROS DE CONTENCION	SOLICITAR UNA AMBULANCIA
CAMIONETAS MUNICIPALES	TECHADO DE CAMCHA MUNICIPAL
CONSTRUIR MERCADO MUNICIPAL	TERMINAR EL SALON DE USOS MULTIPLES
CONSTRUCCION DE PALACIO MUNICIPAL	SOLICITAR LINEAS TELEFONICAS
SOLICITAR UNA ANTENA PARA CELULAR	

2.- LA PRODUCCION AGROPECUARIA ES DE BAJOS RENDIMIENTOS, NO ALCANZA PARA EL SUSTENTO DE LAS FAMILIAS.

CONSTRUCCION DE OLLAS DE AGUA	APARATO DE BUSQUEDA DE AGUA
CONSTRUCCION DE TANQUES DE AGUAS PARA RIEGO	CONSTRUCCION DE REPRESA DE AGUA
CONSTRUIR PRESAS FILTRANTES	REALIZAR OBRAS DE CAPTACION DE AGUA
CAPACITACION DE PRODUCTOS BASICOS	TRACTOR AGRICOLA
INVERNADEROS	PRODUCCION DE FRUTALES
SOLICITAR A POYO EN FERTILIZANTES	REALIZAR TERRAZAS
SOLICITAR MANGUERAS PARA RIEGOS	BOMBAS DE AGUA
BOMBAS PARA FUMIGACION	TODO TIPO DE ARBOLES FRUTALES
PRODUCIR TODO TIPO DE GANADOS	SOLICITAR MEDICOS VETERINARIOS
REALIZAR LA CONSERVACION DE SUELO	REALIZAR BARRERAS VIVAS CON FRUTALES
SOLICITAR ASESORIA TECNICA	INTRODUCIR NUEVOS SISTEMAS DE PRODUCCION AGRICOLA
NUEVOS SISTEMAS DE RIEGOS	ESTABLECER GRANJA PECUARIA

3.- LAS OPORTUNIDADES DE EMPLEO Y AUTOEMPLEO SON MUY ESCASAS

INSTALAR INVERNADEROS	TIENDA DE ABARROTES
ESTABLECIMIENTO DE PANADERIA	ESTABLECER GRANJAS AVICOLAS
TALLER DE CARPINTERIA	ESTABLECER PURIFICADORA DE AGUA
TALLER DE BALCONERIA	TALLER DE COSTURA
TALLER DE COSINA	FALTA DE CAPACITACION DE PRODUCTOS ENLATADOS, ENVASADOS
TALLER DE PLANCHADORA	MERCADO DE ARTESANIA
ESTABLECIMIENTO DE TORTILLERA	ESTABLECIMIENTO DE CARNECERIA
ESTABLECIMIENTO DE TABIQUERA	SALON DE BELLEZA
MODULO DE MAQUINARIA	TALLER MECANICO
FABRICA DE ALUMINIO	FABRICA DE PLASTICO
ESTABLECIMIENTO DE FOTOGRAFO Y VIDEO	ESTABLECIMIENTO DE PAPELERIA
ORGANIZACION DE TRANSPORTE	SOLICITAR APOYO PARA LA CAPACITACION DEL TRABAJO

SAN ANTONINO MONTE VERDE

4.- EN TODAS LAS COMUNIDADES QUE INTEGRAN EL MUNICIPIO EXISTE UN DETERIORO DE SUS RECURSOS NATURALES.

SOLICITAR PROYECTO DE UNA PLATAFORMA CON CERCADO DE MAYA CICLONICA APROXIMADAMENTE DE 30X30 METROS PARA PODER CLASIFICAR LA BASURA	SOLICITAR UN CAMION RECOLECTOR DE BASURA
SE SOLICITAR CONTENEDORES PARA DEPOSITAR LA BASURA	SOLICITAMOS ARBOLES PARA REFORESTAR EN ZONAS EROSIONADAS
TAMBIEN SOLICITAMOS RECURSOS PARA TRABAJAR BORDOS Y PRECTILES	SOLICITAMOS EQUIPOS PARA APAGAR INCENDIOS
SOLICITAMOS MATERIALES PARA CONSTRUIR MUROS DE CONTENCION EN ZONAS DE DERRUMBES.	SOLICITAR PROGRAMAS GUBERNAMENTALES DEL CUIDADO DEL BOSQUE.

5.- LAS ACTIVIDADES PROPIAS DE LAS COMUNIDADES SE ESTAN PERDIENDO.

POR QUE AL PRIORIZARSE OBRAS SE PRIORIZAN OBRAS NO BASICAS	ABUSO DEL PODER DE AUTORIDAD
POR FALTA DE CONOCIMIENTO Y ORGANIZACION	SOLICITAR CURSO DE CAPACITACION PARA TENER CONOCIMIENTO BASICO DE LA LEY ORGANICA MUNICIPAL
INTERCAMBIO DE CONOCIMIENTO	CUMPLIR LAS REGLAS DE USOS Y COSTUMBRES DE LA COMUNIDAD
LOS CARGOS DEBEN SER DE MENOR A MAYOR	

**COMUNIDAD: SAN ISIDRO MONTE VERDE**

1.- EN LAS COMUNIDADES QUE INTEGRAN EL MUNICIPIO EXISTEN CARENCIAS Y DEFICIENCIAS EN LOS SERVICIOS BASICOS.

URBANIZACION	APERTURA DE CALLES
TANQUES DE AGUA Y RED DE DISTRIBUCION	CONSTRUCCION DE TANQUES DE AGUA
LUZ ELECTRICA	AMPLIACION DE LA LUZ ELECTRICA
CAMBIO DE LA LUZ ELECTRICA A TRIGFASICA	ALUMBRADO PUBLICO
RED DE DRENAJE	PLANTA DE TRATAMIENTO DE AGUAS NEGRAS
PAVIMENTACION DE CALLES	CONSTRUCCION DE SALON DE USOS MULTIPLES
CONSTRUCCION DE VIVIENDA Y PISO FIRMA	CONSTRUCCION Y MANTENIMIENTO DE AULAS ESCOLARES
SOLICITAR MOVILIARIO ESCOLAR Y EQUIPO DE COMPUTO	SOLICITUD DE BECAS DE ESCOLARES
APERTURA DE UNA ESCUELA DE NIVEL MEDIO Y SUPERIOR	CONSTRUCCION DE CENTRO DE SALUD
SOLICITAR MOVILIARIO, EQUIPO Y PERSONAL MEDICO	MUROS DE CONTENCION
BARDAS PERIMETRALES	CONSTRUCCION DE TIENDA COMUNITARIA
CONSTRUCCION DE LA IGLESIA	CONSTRUCCION DEL PALACIO MUNICIPAL
CONSTRUCCION DE KIOSKO Y PARQUE MUNICIPAL	CONSTRUCCION DE PUENTES
UNIDAD DEPORTIVA	CONSTRUCCION DE CASA DE LA CULTURA (DANZA, MUSICA, POESIA ETC...)
SOLICITUD DE ANTENA PARA TELEFONOS	TRANSPORTE PUBLICO
APERTURA DE CAMINOS CARRETEROS	AMPLIACION DE OPORTUNIDADES
APOYO A LA TERCERA EDAD 70 (+)	AMPLIACION DEL PROGRAMA PROCAMPO
PROGRAMA PARA EL APOYO DE DESASUNOS ESCOLARES	SOLICITUD DE PROGRAMA AULA ABIERTA PARA MADRES DE FAMILIA.
APOYO PARA NIÑOS DESCAPACITADOS	AMPLIACION DEL SEGURO POPULAR

2.- LA PRODUCCION AGROPECUARIA ES DE BAJOS RENDIMIENTOS, NO ALCANZA PARA EL SUSTENTO DE LAS FAMILIAS.

TANQUES DE RIEGO AGRICOLA	NUEVOS SISTEMAS DE RIEGO
ASESORIA TECNICO PARA NUEVOS CULTIVOS	ASESORIA PARA ELEBORAR ABONOS ORGANICOS

## SAN ANTONINO MONTE VERDE

PLANTACION DE BARRERAS VIVAS	PRESAS FILTRANTES DE AGUA
APERTURA DE CAMINOS COSECHEROS	NUEVOS SISTEMAS DE PRODUCCION
GANADERIA	ASESORIA VETERINARIA
MEJORAMIENTO DE HATO GANDERO	ASESORIA DE FORRAJES
BOMBAS DE RIEGO	EQUIPO AGRICOLA
TERRAZAS PARA LA CONSERVACION DE SUELO	OBRAS DE CAPTACION DE AGUA

### 3.- LAS OPORTUNIDADES DE EMPLEO Y AUTOEMPLEO SON MUY ESCASAS

ESTABLECIMIENTO DE AGUA PURIFICADORA DE AGUA	ESTABLECIMIENTO DE GASOLINERA RURAL
TALLER DE ARTESANIA	ESTABLECIMIENTO DE UNA TORTILLERIA
ESTABLECIMIENTO DE ROSTICERIA	ESTABLECIMIENTO DE PANADERIA PASTELERIA
ESTABLECIMIENTO DE ZAPATERIA	TALLER DE COSTURA
TALLER DE CARPINTERIA	MODULO DE MAQUINARIA
TRITURADORA DE GRAVA	PROYECTO DE RECINA
ENVASADO DE FRUTAS	PRODUCCION DE MIEL DE AVEJA
ESTABLECER PROYECTOS PRODUCTIVOS	ESTABLECER UNA TABIQUERA O BLOQUERA
TURISMO ALTERNATIVO O ECOTURISMO	SOLICITUD DE EMPLEO TEMPORAL
SALON DE BELLEZA	VIVEROS

### 4.- EN TODAS LAS COMUNIDADES QUE INTEGRAN EL MUNICIPIO EXISTE UN DETERIORO DE SUS RECURSOS NATURALES.

REFORESTACION	BRECHA CONTRA INCENDIOS
RECICLAR LA BASURA EN CONTENEDORES	CONSERVACION DE LA FAUNA
CERCADO DE MANATIALES DE AGUA	CERCADO DE LA RESERVA FORESTARAL
TALLERES DE CONSERVACION DEL MEDIO AMBIENTE	SOLICITUD DEL PROGRAMA DELIMITACION TERRITORIAL
BEBEDEROS PARA LA FAUNA SILVESTRE	REVICION DEL ESTATUTO COMUNAL

### 5.- LAS ACTIVIDADES PROPIAS DE LAS COMUNIDADES SE ESTAN PERDIENDO.

INTERCAMBIO DE EXPERIENCIAS	CAPACITACION A LAS AUTORIDADES
CURSO DE GESTION MUNICIPAL	INTEGRAR UN DESPACHO JURIDICO
CUROS DE DERECHOS HUMANOS	

## **COMUNIDAD: SANTA MARIA LAS NIEVES**

### 1.- EN LAS COMUNIDADES QUE INTEGRAN EL MUNICIPIO EXISTEN CARENCIAS Y DEFICIENCIAS EN LOS SERVICIOS BASICOS.

CONSTRUIR TRES TANQUES DE ALMACENAMIENTO DE AGUA	RED DE DISTRIBUCION
AMPLIACION DE RED DE AGUA	APERTURA DE CALLES
AMPLIACION DE CALLES	AMPLIACION LUZ ELECTRICA
CAMBIO DE LUZ A TRIFASICA	DRENAJE
PLANTA DE TRATAMIENTO DE AGUAS NEGRAS	CONSTRUCCION DE AULAS ESCOLARES PRESCOLAR , PRIMARIA , SECUNDARIA Y ANEXOS
BARDAS PERIMETRALES (IGLECIA, PANTEON, ESCUELA, UNIDAD MEDICA Y OTROS MAS).	CENTROS DE SALUN, EQUIPO Y PERSONAL MEDICO
PAVIMENTACION DE CALLES	PALACIO MUNICIPAL
AUDITORIO MUNICIPAL	CAMCHA MUNICIPAL TECHADO
KIOSKO Y PARQUE RECREATIVO	MERCADO MUNICIPAL
CONSTRUCCION DE IGLECIA CATOLICA	BAÑOS PUBLICOS
CASA DE CULTURA DANZA , MUSICA, ESCRITURA, POESIA, Y OTROS MAS	AMPLIACION DE VIVIENDA, PISO FIRMA
APERTURA DE CAMINOS	AMPLIACION DE 70 Y MAS

## SAN ANTONINO MONTE VERDE

AMPLIACION DE OPORTUNIDADES	APOYO A DISCAPACITADOS
AMPLIACION DE PROCAMPO	SOLICITUD DE BECAS ESCOLARES, EQUIPO, COMPUTADORAS
AMTENA TELEFONICA Y LINEAS TELEFONICAS	CAMIONETAS MUNICIPALES Y AMBULANCIAS
VOLTEO Y RETRO EXCAVADORA.	

2.- LA PRODUCCION AGROPECUARIA ES DE BAJOS RENDIMIENTOS, NO ALCANZA PARA EL SUSTENTO DE LAS FAMILIAS.

TRACTOR AGRICOLA	CAMINO COSECHERO
BOMBAS DE AGUA	ASESORIA TECNICA PARA CULTIVOS
INVERNADEROS	BARRERAS VIVAS CON FRUTALES
OLLAS DE AGUA	PRESAS DE CAPTACION
SISTEMA DE RIEGO GOTYEO, ASPERCIION	REALIZAR CULTIVOS DE FRUTALES
REALIZAR LA CONSERVACION DE SUELO	SOLICITAR APOYO DE SEQUIAS
MEDICO VETERINARIO PARA EL GANADO	MEJORAMIENTO DEL HATO GANADERO
ESTABLECER GRANJAS AVICOLAS	TANQUES DE AGUA PARA RIEGO.

3.- LAS OPORTUNIDADES DE EMPLEO Y AUTOEMPLEO SON MUY ESCASAS

TIENDA COMUNITARIA	TALLER DE ARTESANIA
ESTABLECER PANADERIA	CARNECERIA
ESTABLECER TORTILLERIA	ESTABLECER ROSTICERIA
PROYECTOS PRODUCTIVOS	TALLER DE COSTURA
TALLER DE HOJALATERIA	TABIQUERA Y BLOQUERA
TRITURADORA Y CRIBADORA	TALLER MECANICO
TALLER DE PLOMERIA	GASOLINERA
TALLER DE CARPINTERIA	

4.- EN TODAS LAS COMUNIDADES QUE INTEGRAN EL MUNICIPIO EXISTE UN DETERIORO DE SUS RECURSOS NATURALES.

REFORESTACION	SEPARAR Y RECICLAR LA BASURA
SOLICITAR CONTENEDORES	REALIZAR BRECHAS CONTRA INCENDIOS
CONSERVAR LA FAUNA SILVESTRE	DELIMITACION TERRITORIAL
VIVEROS	CONSERVACION DE SUELO
SOLICITAR PROGRAMAS DE CONSERVACION DE BOSQUES	REVICION DEL ESTATUTO COMUNAL
CONSERVACION DE PLANTAS MEDICINALES	

5.- LAS ACTIVIDADES PROPIAS DE LAS COMUNIDADES SE ESTAN PERDIENDO.

INTERCAMBIO DE EXPERIENCIAS	REUNIONES MUNICIPALES
TALLER DE GESTION MUNICIPAL	REVICION DE LEYES MUNICIPAL
CURSO DE DERECHOS HUMANOS	

### **COMUNIDAD: SAN JOSE MONTE VERDE**

1.- EN LAS COMUNIDADES QUE INTEGRAN EL MUNICIPIO EXISTEN CARENCIAS Y DEFICIENCIAS EN LOS SERVICIOS BASICOS.

CONSTRUIR 8 TANQUES DE ALMACENAMIENTO	REDE DE DISTRIBUCION DE AGUA
AMPLIACION DE AGUA	APERTURA DE CALLES
AMPLIACION LUZ ELECTRICA	ALUMBRADO PUBLICO
CONSTRUIR LA RED DE DRENAJE	PAVIMENTACION
CONSTRUCCION DE AULAS ESCOLARES , PRESCOLAR, PRIMARIA SECUNDARIA Y MEDIO SUPERIOR	HOSPITAL CON EQUIPO MOVILIARIO
CLINICA DE SALUD MOVILIARIOS Y MEDICOS	CONSTRUCCION DE AUDITORIO



## SAN ANTONINO MONTE VERDE

CONSTRUCCION DE KIOSKO Y PARQUE RECREATIVO	PAVIMENTACION DE SAN JOSE A CABECERA MUNICIPAL
BARDAS PERIMETRALES(ESCUELAS, IGLECIAS, PANTEON, IGLECIA Y OTROS MAS)	AMPLIACION DE OPORTUNIDADES
SOLICITAR BECAS, EQUIPO DE COMPUTO ESCOLAR, DESAYUNOS ESCOLARES,	SOLICITAR LINEAS TELEFONICAS
SOLICITAR ANTENA TELEFONICA	MEJORAMIENTO Y AMPLIACION DE VIVIENDA
VEHICULOS MUNICIPALES	ADQUISICION DE MAQUINARIA MUNICIPAL
SOLICITAR TELEGRAFOS	SOLICITAR LA CATEGORIA MUNICIPAL
CONSTRUIR UNA UNIDAD DEPORTIVA	MERCADO PUBLICO
ALBERGUE ESCOLAR	SOLICITUD DE 70 Y MAS
TRASPORTE PUBLICO	

2.- LA PRODUCCION AGROPECUARIA ES DE BAJOS RENDIMIENTOS, NO ALCANZA PARA EL SUSTENTO DE LAS FAMILIAS.

TANQUES DE RIEGO	BOMBAS DE AGUA
SOLICITAR FERTILIZANTES	ASESORIA PARA NUEVOS CULTIVOS
NUEVOS SISTEMA DE PRODUCCION (INVERNADEROS FRUTALES Y OTROS)	SOLICITAR CERCADO DE TERRENOS
GRANJA DE PRODUCCION PECUARIA	SOLICITAR OLLAS DE AGUA
SOLICITAR AMPLIACION DE PROCAMPO	TRACTOR AGRICOLA
SISTEMA DE RIEGOS	OLLA DE AGUA
PRESA DE AGUA	CAMBIO DE RAZAS DEL HATO GANADERO
REALIZAR TERRAZAS DE CONSERVACION DE SUELO	

3.- LAS OPORTUNIDADES DE EMPLEO Y AUTOEMPLEO SON MUY ESCASAS

TALLER DE ARTESANIAS	TALLER DE COSTURA
GASOLINERA RURAL	LAVANDERIA
PANADERIA	PASTELERIA
TORTILLERIA	SALON DE BELLEZA
CARNICERIA	PELUQUERIA
TIENDA DE ABARROTES	TALLER MECANICO
GINNACIO	FERRETERIA O HERRERIA
CRPINTERIA	ZAPATERIA
FABRICAS DE PLASTICO	TALLER ELECTRICO
TABIQUERIA	TRITURADORA
FRUTERIA	FONDA COMUNITARIA
PLOMERIA	CONSERVACION DE FRUTAS
PURIFICADORA DE AGUA	REALIZAR PROYECTOS PRODUCTIVOS

4.- EN TODAS LAS COMUNIDADES QUE INTEGRAN EL MUNICIPIO EXISTE UN DETERIORO DE SUS RECURSOS NATURALES.

SOLICITAR UN CARRO DE BASURA	CONTENEDORES DE BASURA
REFORESTACION	CERCADO DEL BOSQUE
CONSERVACION DE SUELO	CONSERVACION DE LA FAUNA
PROGRAMAS DE REFORESTACION	EMPLEO TEMPORAL

5.- LAS ACTIVIDADES PROPIAS DE LAS COMUNIDADES SE ESTAN PERDIENDO.

INTERCAMBIO DE EXPERIENCIAS	CAPACITACION MUNICIPAL
CURSO DE DERECHOS HUMANOS	CURSO DE GESTION MUNICIPAL
CURSO DE ENTRENAMIENTO MUNICIPAL	INTEGRAR UN DESPACHO DE ABOGADOS

SAN ANTONINO MONTE VERDE

**COMUNIDAD: GUADALUPE LAS FLORES**

1.- EN LAS COMUNIDADES QUE INTEGRAN EL MUNICIPIO EXISTEN CARENCIAS Y DEFICIENCIAS EN LOS SERVICIOS BASICOS.

TERMINAR LA RED DE AGUA POTABLE FALTA EL 50 %	CONSTRUIR TANQUES PARA ALMACENAMIENTO DE AGUA
CUATRO TANQUES DE ALMACENAMIENTO	AMPLIACION Y APERTURA DE CALLES
LOTIFICACION Y TRAZO DE CALLES	CAMBIO DE LUZ A TRIFASICA
AMPLIACION DE LA RED ELECTRICA	ESTABLECIMIENTO DE LA RED DE DRENAJE
PLANTA DE TRATAMIENTO DE AGUA NEGRAS	CONSTRUCCION DE AULAS ESCOLARES DE EDUCACION BASICA
BARDAS PERIMETRALES, ESCUELAS, UNIDAD MÉDICA, PANTEON, IGLECIA, ETC...	SOLICITUD DE BECAS , EQUIPOS MOVILIARIOS COMPUTOS,
BILIOTECA PUBLICA	CONSTRUCCION DE CENTRO DE SALUD
EQUIPOS MEDICOS, PERSONAL MEDICO	PAVIMENTACION DE CALLES
UNIDAD DEPORTIVA	AUDITORIO
MERCADO PUBLICO	KIOSKO Y PARQUE RECRETIVO
OBRAS COMPLEMENTARIA PARA LA IGLECIA	TECHADO DE LA CAMCHA MUNICIPAL
REABILITACION DE CAMCHA MUNICIPAL	CONSTRUCCION DE VIVIENDA
PISO FIRME	REABILITACION DE VIVIENDA
CASA DE LA CULTURA, DANZA, MUSICA, POESIA, Y OTROS	REABILITACION DE AGENCIA MUNICIPAL
CAMIONETAS, PATRULLAS,	EQUIPO DE COMPUTO
MOVILIARIA PARA LA AGENCIA MUNICIPAL	CONSTRUCCION DE BOLUVAR
BAÑOS PUBLICOS	CONSTRUCCION DE BODEJA
SOLICITAR LINEAS TELEFONICAS	SOLICITAR ANTENA TELMEX
AMPLIACION DE OPORTUNIDADES	APOYO DE 70 Y MAS
AMPLIACION PROCAMPO	SOLICITAR FONDO PARA LA PAZ

2.- LA PRODUCCION AGROPECUARIA ES DE BAJOS RENDIMIENTOS, NO ALCANZA PARA EL SUSTENTO DE LAS FAMILIAS.

SOLICITAR ASESORIA TECNICA	OLLAS DE AGUA
TAQUES DE AGUA PARA RIEGO	PRESAS DE AGUA
BARRERAS VIVAS CON FRUTALES	CONSERVACION DE SUELO
SOLICITAR INVERNADEROS	NUEVOS SISTEMAS DE PRODUCCION
OBRAS PARA LA CAPTACION DE AGUA	ESTABLECER GRANJA PECUARIA
SISTEMAS DE RIEGO GOTEJO, POR ASPERSION	MEJORAMIENTO DEL HATO GANADERO
MEDICO VETERINARIO	CAMINOS COSECHEROS

3.- LAS OPORTUNIDADES DE EMPLEO Y AUTOEMPLEO SON MUY ESCASAS

ESTABLECER GASOLINERA	MODULO DE MAQUINARIA
TALLER DE ARTESANIA	GRANJA AVICOLA , PORCICOLA Y OTROS MAS,
PANADERIA	CARPINTERIA
TALLER DE COSTURA	REALIZACION DE PROYECTOS PRODUCTIVOS
TIENDA COMUNITARIA	CARNICERIA
MERCADO DE VENTA GANADERO	BLOQUERIA Y TABIQUERIA
ECOTURISMO COMUNITARIO	TALLER MECANICO
ESTABLECER TORTILLERIA	TALLER DE HERRERIA
BUSCAR CANALES DE COMERCIALIZACION	SOLICITAR EMPLEO TEMPORAL

4.- EN TODAS LAS COMUNIDADES QUE INTEGRAN EL MUNICIPIO EXISTE UN DETERIORO DE SUS RECURSOS NATURALES.

REALIZAR REFORESTACION	CONSERVACION DE LA FAUNA SILVESTRE
DELIMITACION TERRITORIAL	VIVEROS
ESTABLECIMIENTO DE ZOOLOGICO, CON FAUNA NATURAL DE LA REGION	PRODUCCION DE RECINA
SOLICITAR APOYOS GUBERNAMENTALES A COMUNEROS	CONTENEDORES DE BASURA

SAN ANTONINO MONTE VERDE

CARRO RECOLECTOR DE BASURA	CENTRO DE RECICLAJE
TALLERES COMUNITARIOS	CONSERVACION DE CAMINOS

5.- LAS ACTIVIDADES PROPIAS DE LAS COMUNIDADES SE ESTAN PERDIENDO.

INTERCAMBIO DE EXPERIENCIAS	CURSO DE GESTION MUNICIPAL
TALLERES DE CURSO MUNICIPAL	CURSOS DE DERECHOS HUMANOS

**COMUNIDAD: SAN FRANCISCO CABALLUA**

1.- EN LAS COMUNIDADES QUE INTEGRAN EL MUNICIPIO EXISTEN CARENCIAS Y DEFICIENCIAS EN LOS SERVICIOS BASICOS.

ESTABLECER DE LA RED DE AGUA	TANQUES DE ALMACENAMIENTO
LUZ ELECTRICA	CAMBIO DE LUZ A TRIFASICA
AMPLIACION DE LUZ ELECTRICA	TERNINAR RED DE DRENAJE
PLANTA DE TRATAMIENTO DE AGUAS NEGRAS	AMPLIACION DE DRENAJE
AMPLIACION DE LA CLINICA RURAL	EQUIPO CLINICO Y PERSONAL MEDICO Y ESPACIALISTAS
SOLICITUD DE MEDICAMENTOS	AMBULANCIA EQUIPADA
CONSTRUCCION DE SALONES ESCOLARES PRESCOLARES , PRIMARIA , SECUNDARIA NIVEL SUPERIOR	SALONES DE COMPUTO E INTERNET
AMPLIACION DE CALLES Y TRAZO	PAVIMENTACION DE CALLES
BARDAS PERIMETRALES (ESCUELAS, PANTEON, IGLECIA UNIDAD MEDICA, ENTRE OTROS)	SALON DE USOS MULTIPLES
KIOSKO Y PARQUE RECREATIVO	MERCADO PUBLICO
RENOVACION DE PALACIO MUNICIPAL	CAMPO DEPORTIVO
ANTENA TELEFONICA Y LINEAS TELMEX	MEJORAMIENTO DE VIVIENDA
PISO FIRME	AMPLIACION DE OPORTUNIDADES
SOLICITUD DE 70 Y MAS	AMPLIACION DE PROCAMPO
DESAYUNOS ESCOLARES, BECAS ESCOLARES Y UTILES	TRANSPORTE PUBLICO
CENTRO DE APRENDISAJE	AMPLIACION DE LA IGLECIA
TECHADO DE CAMCHA DEPORTIVA	BIBLIOTECA PUBLICA
CASA DE CULTURA (DANZA, MUSICA, POECIA, ESCRITURA, MUSICA ETC...)	SOLICITAR CAMIONETAS MUNICIPALES

2.- LA PRODUCCION AGROPECUARIA ES DE BAJOS RENDIMIENTOS, NO ALCANZA PARA EL SUSTENTO DE LAS FAMILIAS.

TERRAZAS PARA LA CONSERVACION DE SUELO	OBRAS DE ALMACENAMIENTO DE AGUA PARA RIEGO
ASESORIA TECNICA PARA NUEVOS CULTIVOS	BARRERAS VIVAS CON FRUTALES
TRACTOR AGRICOLA	SOLICITAR AGROQUIMICOS
SOLICITAMOS MEDICO VETERINARIOS	NUEVOS SISTEMAS DE PRODUCCION
MEJORAMIENTO DE HATO GANADERO	MERCADO PARA LOS PRODUCTOS
CAMINOS COSECHEROS.	ESTABLECER TANQUES DE AGUA PARA RIEGO
OLLAS DE AGUA	ESTABLECER GRANJA PECUARIA

3.- LAS OPORTUNIDADES DE EMPLEO Y AUTOEMPLEO SON MUY ESCASAS

TALLER DE ARTESANIAS	CARPINTERIA
TALLER MECANICO	PANADERIA
PASTELERIA	HERRERIA
MODULO DE MAQUINARIA	FERRETERIA
TORTILLERIA	TALLER DE COSTURA
FABRICA DE PLASTICOS	ESTETICA , SALON DE BELLEZA

SAN ANTONINO MONTE VERDE

CARNICERIA	PAPELERIA
TIENDA COMUNITARIA	TABIQUERIA O BLOQUERA
TRITURADORA Y CRIBADORA	ZAPATERIA
EMBASADO DE FRUTAS	LAVANDERIA
PIZZERIA	PROYECTOS PRODUCTIVOS

4.- EN TODAS LAS COMUNIDADES QUE INTEGRAN EL MUNICIPIO EXISTE UN DETERIORO DE SUS RECURSOS NATURALES.

DOBEJA DE RECICLADO DE BASURA	REFORESTACION EN PARTES ALTAS Y BAJAS
CONSERVAR LA FAUNA SILVERSTRE	CERCADO DEL BOSQUE
COLOCAR CONTENEDORES DE BASURA	VIVERO COMUNITARIO
SOLICITAR CAMION BASURERO	REALIZAR TALLERES COMUNITARIOS PARA LA CONSERVACION DEL MEDIO AMBIENTE
DELIMITACION TERRITORIAL	SOLICITAR APOYOS DE PROGRAMAS GUBERNAMENTALES PARA EL CUIDADO DEL BOSQUE

5.- LAS ACTIVIDADES PROPIAS DE LAS COMUNIDADES SE ESTAN PERDIENDO.

SOLICITAR CAPACITACION MUNICIPAL	INTERCAMBIO DE EXPERIENCIAS
ASESORIA EN GESTIONES GUBERNAMENTALES	TALLERES DE CAPACITACION SOCIAL HUMANO.
INTEGRAR UN DESPACHO JURIDICO	

**XV.- ANEXO FOTOGRAFICO**



SAN ANTONINO MONTE VERDE







## **XVI.- BIBLIOGRAFÍA**

- Consejo Municipal de Desarrollo Rural Sustentable de San Antonino Monteverde, 2011.
- Secretaría de Gobernación; Instituto Federal para el Federalismo y el Desarrollo Municipal "el plan municipal.
- Plan municipal de desarrollo 2009 de San Antonino Monte Verde.
- Plan Nacional de Desarrollo, 2007-2012
- Plan Estatal de Desarrollo Rural Sustentable.
- Información recabada en los talleres participativos.
- Reuniones con agentes municipales.
- Asambleas comunitarias de ciudadanos.

Enciclopedia de los Municipios de México en el Estado de Oaxaca, San Antonino Monteverde.

<http://www.inafed.gob.mx/work/templates/enciclo/oaxaca/municipios/20105a.htm>

