



GENERAL FELIPE ÁNGELES, PUEBLA

I. INDICADORES SOCIODEMOGRÁFICOS

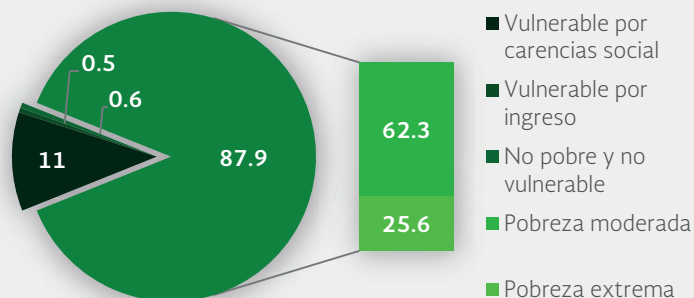
INDICADOR	GENERAL FELIPE ÁNGELES (MUNICIPIO)	PUEBLA (ESTADO)
Población total, 2010	19,040	5,779,829
Total de hogares y viviendas particulares habitadas, 2010	4,180	1,373,772
Tamaño promedio de los hogares (personas), 2010	4.5	4.2
Hogares con jefatura femenina, 2010	848	348,045
Grado promedio de escolaridad de la población de 15 o más años, 2010	5.5	8
Total de escuelas en educación básica y media superior, 2010	26	13,233
Personal médico (personas), 2010	7	8,763
Unidades médicas, 2010	5	1,173
Número promedio de carencias para la población en situación de pobreza, 2010	2.9	2.8
Número promedio de carencias para la población en situación de pobreza extrema, 2010	4	3.9

Fuentes: Elaboración propia con información del INEGI y CONEVAL.

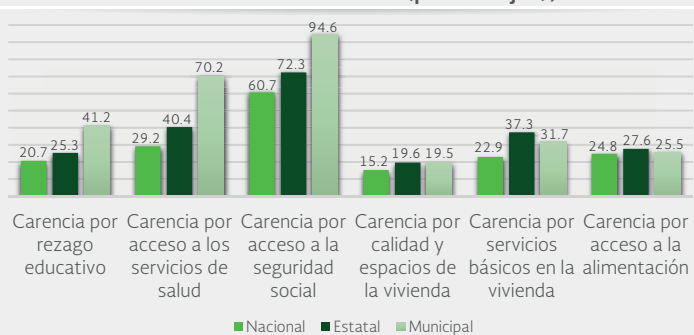
- La población total del municipio en 2010 fue de 19,040 personas, lo cual representó el 0.3% de la población en el estado.
- En el mismo año había en el municipio 4,180 hogares (0.3% del total de hogares en la entidad), de los cuales 848 estaban encabezados por jefas de familia (0.2% del total de la entidad).
- El tamaño promedio de los hogares en el municipio fue de 4.5 integrantes, mientras que en el estado el tamaño promedio fue de 4.2 integrantes.
- El grado promedio de escolaridad de la población de 15 años o más en el municipio era en 2010 de 5.5, frente al grado promedio de escolaridad de 8 en la entidad.
- En 2010, el municipio contaba con diez escuelas preescolares (0.2% del total estatal), diez primarias (0.2% del total) y tres secundarias (0.1%). Además, el municipio contaba con tres bachilleratos (0.2%) y ninguna escuela de formación para el trabajo. El municipio no contaba con ninguna primaria indígena.
- Las unidades médicas en el municipio eran cinco (0.4% del total de unidades médicas del estado).
- El personal médico era de siete personas (0.1% del total de médicos en la entidad) y la razón de médicos por unidad médica era de 1.4, frente a la razón de 7.5 en todo el estado.

II. MEDICIÓN MULTIDIMENSIONAL DE LA POBREZA

Indicadores de pobreza y vulnerabilidad (porcentajes), 2010



Indicadores de carencia social (porcentajes), 2010



Fuente: Elaboración propia con información de CONEVAL.

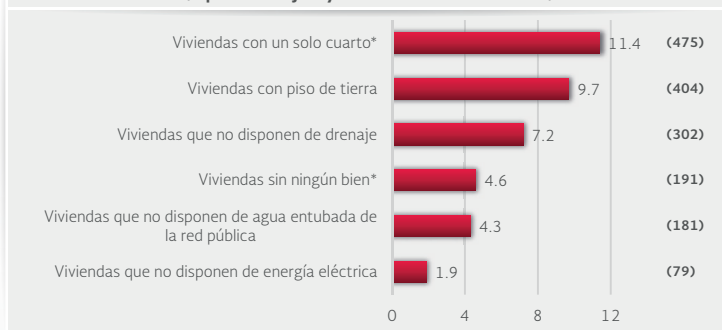
- En 2010, 14,499 individuos (87.9% del total de la población) se encontraban en pobreza, de los cuales 10,276 (62.3%) presentaban pobreza moderada y 4,223 (25.6%) estaban en pobreza extrema.
- En 2010, la condición de rezago educativo afectó a 41.2% de la población, lo que significa que 6,798 individuos presentaron esta carencia social.
- En el mismo año, el porcentaje de personas sin acceso a servicios de salud fue de 70.2%, equivalente a 11,586 personas.
- La carencia por acceso a la seguridad social afectó a 94.6% de la población, es decir 15,620 personas se encontraban bajo esta condición.
- El porcentaje de individuos que reportó habitar en viviendas con mala calidad de materiales y espacio insuficiente fue de 19.5% (3,214 personas).
- El porcentaje de personas que reportó habitar en viviendas sin disponibilidad de servicios básicos fue de 31.7%, lo que significa que las condiciones de vivienda no son las adecuadas para 5,229 personas.
- La incidencia de la carencia por acceso a la alimentación fue de 25.5%, es decir una población de 4,201 personas.



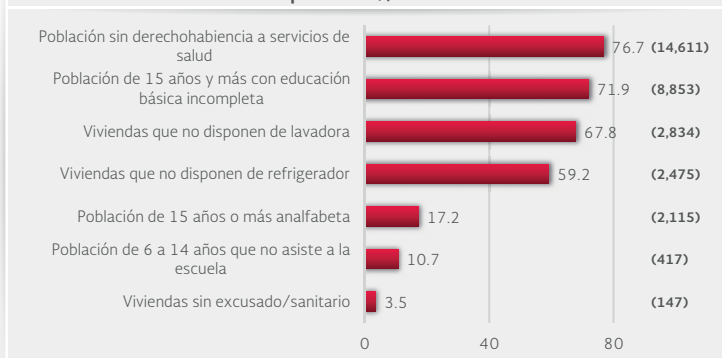
GENERAL FELIPE ÁNGELES, PUEBLA

III. INDICADORES ASOCIADOS AL ÍNDICE DE REZAGO SOCIAL

III.1 Indicadores vinculados con la aplicación de recursos del Fondo de Aportaciones para la Infraestructura Social (FAIS), (porcentajes y número de viviendas), 2010



III.2 Otros indicadores (porcentajes, número de viviendas y personas), 2010



Fuente: Elaboración propia con información del CONEVAl y del INEGI
*Indicadores no utilizados directamente en la construcción del índice de rezago social.
Nota: entre paréntesis se incluye el número de personas o viviendas con rezago para cada indicador.

Las incidencias de los rubros de infraestructura social a los que se destinarán los recursos del FAIS son:

- Viviendas con un solo cuarto (11.4% del total), viviendas con piso de tierra (9.7%), viviendas que no disponen de drenaje (7.2%), viviendas sin ningún bien (4.6%), viviendas que no disponen de agua entubada de la red pública (4.3%) y viviendas que no disponen de energía eléctrica (1.9%).

Las incidencias en otros indicadores de rezago social son:

- Población sin derechohabencia a servicios de salud (76.7% del total), población de 15 años y más con educación básica incompleta (71.9%), viviendas que no disponen de lavadora (67.8%), viviendas que no disponen de refrigerador (59.2%), población de 15 años o más analfabeta (17.2%), población de 6 a 14 años que no asiste a la escuela (10.7%) y viviendas sin excusado/sanitario (3.5%).

IV. INDICADORES DE REZAGO SOCIAL EN LOCALIDADES

TAMAÑO DE LOCALIDAD	POBLACIÓN DE 15 AÑOS Y MÁS CON EDUCACIÓN BÁSICA INCOMPLETA, 2010	TAMAÑO DE LOCALIDAD	VIVIENDAS QUE NO DISPONEN DE AGUA ENTUBADA DE LA RED PÚBLICA, 2010	
Menor a 2,500 habitantes	Candelaria Portezuelo	501	Candelaria Portezuelo	6
	San José Buenavista	177	San José Buenavista	4
	San Pedro Candelaria	46	Poblano	4
	Tierra Palma	31	Enrique Claudio Pozos	2
	Los Mecorrales	25	San Pedro Candelaria	1
	Poblano	23	Santa Úrsula	0
	Santa Úrsula	22	Chiconquiác	0
	Chiconquiác	11	Tierra Palma	0
	Enrique Claudio Pozos	11	Los Mecorrales	0
	Santa Úrsula	11	Santa Úrsula	0
Entre 2,500 y 14,999 habitantes	Santa Úrsula	2,783	Santa Úrsula	82
	Chiconquiác	2,235	Chiconquiác	51
	Santiago Tenango	1,679	San Antonio Portezuelo	16
	San Antonio Portezuelo	1,306	Santiago Tenango	11
	San Pablo de las Tunas	1,306	San Pablo de las Tunas	11
Menor a 2,500 habitantes	TAMAÑO DE LOCALIDAD	POBLACIÓN SIN DERECHOHABENCIA A SERVICIOS DE SALUD, 2010	TAMAÑO DE LOCALIDAD	VIVIENDAS QUE NO DISPONEN DE DRENAJE, 2010
	Candelaria Portezuelo	362	Candelaria Portezuelo	20
	San José Buenavista	182	San José Buenavista	20
	San Pedro Candelaria	113	Santa Úrsula	6
	Tierra Palma	57	Chiconquiác	5
	Santa Úrsula	42	San Pedro Candelaria	3
	Chiconquiác	41	Tierra Palma	3
	Los Mecorrales	31	Poblano	0
	Poblano	19	Los Mecorrales	0
	Enrique Claudio Pozos	19	Enrique Claudio Pozos	0
Entre 2,500 y 14,999 habitantes	Santa Úrsula	4,894	Santa Úrsula	90
	Chiconquiác	4,431	Chiconquiác	59
	Santiago Tenango	2,889	Santiago Tenango	50
	San Antonio Portezuelo	1,530	San Pablo de las Tunas	41
	San Pablo de las Tunas	1,530	San Antonio Portezuelo	41
Menor a 2,500 habitantes	TAMAÑO DE LOCALIDAD	VIVIENDAS CON PISO DE TIERRA, 2010	TAMAÑO DE LOCALIDAD	VIVIENDAS QUE NO DISPONEN DE ENERGÍA ELÉCTRICA, 2010
	Candelaria Portezuelo	13	Candelaria Portezuelo	3
	San José Buenavista	6	San José Buenavista	2
	Santa Úrsula	4	San Pedro Candelaria	2
	Chiconquiác	4	Poblano	2
	Enrique Claudio Pozos	4	Tierra Palma	1
	San Pedro Candelaria	3	Enrique Claudio Pozos	1
	Los Mecorrales	2	Santa Úrsula	0
	Tierra Palma	1	Chiconquiác	0
	Poblano	1	Los Mecorrales	0
Entre 2,500 y 14,999 habitantes	Santa Úrsula	165	Santiago Tenango	20
	Chiconquiác	85	Santa Úrsula	17
	Santiago Tenango	60	Chiconquiác	15
	San Pablo de las Tunas	58	San Antonio Portezuelo	10
	San Antonio Portezuelo	58	San Pablo de las Tunas	10
Menor a 2,500 habitantes	TAMAÑO DE LOCALIDAD	VIVIENDAS QUE NO DISPONEN DE EXCUSADO O SANITARIO, 2010		
	Candelaria Portezuelo	11		
	San José Buenavista	7		
	Los Mecorrales	1		
	Poblano	1		
	San Pedro Candelaria	0		
	Santa Úrsula	0		
	Chiconquiác	0		
	Tierra Palma	0		
	Enrique Claudio Pozos	0		
Santa Úrsula	42			
Entre 2,500 y 14,999 habitantes	Chiconquiác	37		
	San Antonio Portezuelo	24		
	Santiago Tenango	22		
	San Pablo de las Tunas	22		
	San Pablo de las Tunas	22		

Nota: para cada indicador se seleccionan 15 localidades: por estrato se incluyen las cinco localidades con el mayor número de personas o viviendas, según sea el caso, que presentan el rezago que mide el indicador. Este criterio de selección se aplica siempre y cuando se tenga información de 15 o más localidades en el municipio, y cinco o más localidades en cada estrato.