

## CHICONQUIACO, VERACRUZ DE IGNACIO DE LA LLAVE

### I. INDICADORES SOCIODEMOGRÁFICOS

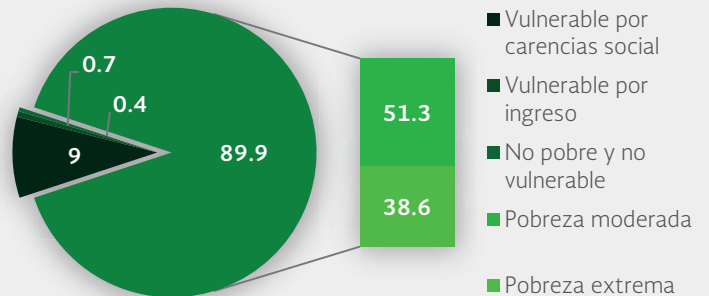
INDICADOR	CHICONQUIACO (MUNICIPIO)	VERACRUZ DE IGNACIO DE LA LLAVE (ESTADO)
Población total, 2010	13,190	7,643,194
Total de hogares y viviendas particulares habitadas, 2010	2,843	1,983,543
Tamaño promedio de los hogares (personas), 2010	4.6	3.8
Hogares con jefatura femenina, 2010	514	527,169
Grado promedio de escolaridad de la población de 15 o más años, 2010	4.6	7.7
Total de escuelas en educación básica y media superior, 2010	78	23,072
Personal médico (personas), 2010	9	11,411
Unidades médicas, 2010	6	1,710
Número promedio de carencias para la población en situación de pobreza, 2010	2.8	2.9
Número promedio de carencias para la población en situación de pobreza extrema, 2010	3.7	3.9

Fuentes: Elaboración propia con información del INEGI y CONEVAL.

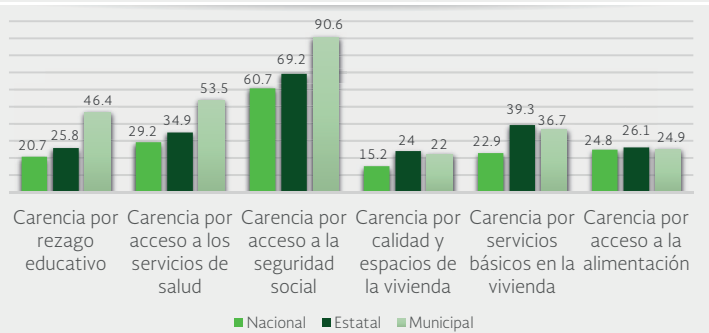
- La población total del municipio en 2010 fue de 13,190 personas, lo cual representó el 0.2% de la población en el estado.
- En el mismo año había en el municipio 2,843 hogares (0.1% del total de hogares en la entidad), de los cuales 514 estaban encabezados por jefas de familia (0.1% del total de la entidad).
- El tamaño promedio de los hogares en el municipio fue de 4.6 integrantes, mientras que en el estado el tamaño promedio fue de 3.8 integrantes.
- El grado promedio de escolaridad de la población de 15 años o más en el municipio era en 2010 de 4.6, frente al grado promedio de escolaridad de 7.7 en la entidad.
- En 2010, el municipio contaba con 28 escuelas preescolares (0.3% del total estatal), 35 primarias (0.4% del total) y 12 secundarias (0.4%). Además, el municipio contaba con tres bachilleratos (0.2%) y ninguna escuela de formación para el trabajo. El municipio no contaba con ninguna primaria indígena.
- Las unidades médicas en el municipio eran seis (0.4% del total de unidades médicas del estado).
- El personal médico era de nueve personas (0.1% del total de médicos en la entidad) y la razón de médicos por unidad médica era de 1.5, frente a la razón de 6.7 en todo el estado.

### II. MEDICIÓN MULTIDIMENSIONAL DE LA POBREZA

#### Indicadores de pobreza y vulnerabilidad (porcentajes), 2010



#### Indicadores de carencia social (porcentajes), 2010



Fuente: Elaboración propia con información de CONEVAL.

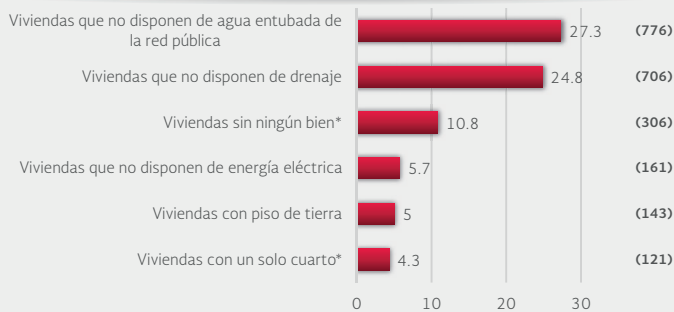
- En 2010, 10,849 individuos (89.9% del total de la población) se encontraban en pobreza, de los cuales 6,193 (51.3%) presentaban pobreza moderada y 4,656 (38.6%) estaban en pobreza extrema.
- En 2010, la condición de rezago educativo afectó a 46.4% de la población, lo que significa que 5,597 individuos presentaron esta carencia social.
- En el mismo año, el porcentaje de personas sin acceso a servicios de salud fue de 53.5%, equivalente a 6,455 personas.
- La carencia por acceso a la seguridad social afectó a 90.6% de la población, es decir 10,932 personas se encontraban bajo esta condición.
- El porcentaje de individuos que reportó habitar en viviendas con mala calidad de materiales y espacio insuficiente fue de 22% (2,650 personas).
- El porcentaje de personas que reportó habitar en viviendas sin disponibilidad de servicios básicos fue de 36.7%, lo que significa que las condiciones de vivienda no son las adecuadas para 4,434 personas.
- La incidencia de la carencia por acceso a la alimentación fue de 24.9%, es decir una población de 3,003 personas.



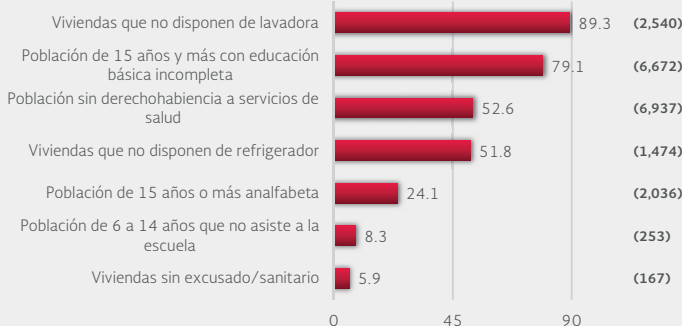
## CHICONQUIACO, VERACRUZ DE IGNACIO DE LA LLAVE

### III. INDICADORES ASOCIADOS AL ÍNDICE DE REZAGO SOCIAL

#### III.1 Indicadores vinculados con la aplicación de recursos del Fondo de Aportaciones para la Infraestructura Social (FAIS), (porcentajes y número de viviendas), 2010



#### III.2 Otros indicadores (porcentajes, número de viviendas y personas), 2010



Fuente: Elaboración propia con información del CONEVAl y del INEGI

\*Indicadores no utilizados directamente en la construcción del índice de rezago social.

Nota: entre paréntesis se incluye el número de personas o viviendas con rezago para cada indicador.

Las incidencias de los rubros de infraestructura social a los que se destinarán los recursos del FAIS son:

- Viviendas que no disponen de agua entubada de la red pública (27.3% del total), viviendas que no disponen de drenaje (24.8%), viviendas sin ningún bien (10.8%), viviendas que no disponen de energía eléctrica (5.7%), viviendas con piso de tierra (5%) y viviendas con un solo cuarto (4.3%).

Las incidencias en otros indicadores de rezago social son:

- Viviendas que no disponen de lavadora (89.3% del total), población de 15 años y más con educación básica incompleta (79.1%), población sin derechohabiencia a servicios de salud (52.6%), viviendas que no disponen de refrigerador (51.8%), población de 15 años o más analfabeta (24.1%), población de 6 a 14 años que no asiste a la escuela (8.3%) y viviendas sin excusado/sanitario (5.9%).

### IV. INDICADORES DE REZAGO SOCIAL EN LOCALIDADES

TAMAÑO DE LOCALIDAD	POBLACIÓN DE 15 AÑOS Y MÁS CON EDUCACIÓN BÁSICA INCOMPLETA, 2010	TAMAÑO DE LOCALIDAD	VIVIENDAS QUE NO DISPONEN DE AGUA ENTUBADA DE LA RED PÚBLICA, 2010		
Menor a 2,500 habitantes	El Huérfano	749	El Charquillo	49	
	La Sombra	566	Las Cruces	41	
	El Capulín	434	Planta del Pie	40	
	El Escalanan	365	El Cofresillo	35	
	Las Paredes	293	El Escalanan	31	
	Gutiérrez Zamora	248	La Guacamaya	30	
	Gallo de Oro	228	Cruz Verde	26	
	El Cofresillo	186	Loma Plan	21	
	Los Naranjos	173	Gallo de Oro	20	
	Plan de la Estrella	170	La Sombra	18	
	Planta del Pie	169	Gutiérrez Zamora	14	
	La Parra	153	Progreso de Morelos	13	
	La Vaquería	141	Dos Caminos	13	
	El Charquillo	128	El Naranjal	12	
	Entre 2,500 y 14,999 habitantes	Chiconquiaco	1,324	Entre 2,500 y 14,999 habitantes	Chiconquiaco
TAMAÑO DE LOCALIDAD	POBLACIÓN SIN DERECHOHABIENCIA A SERVICIOS DE SALUD, 2010	TAMAÑO DE LOCALIDAD	VIVIENDAS QUE NO DISPONEN DE DRENAJE, 2010		
Menor a 2,500 habitantes	El Huérfano	1,467	Las Paredes	105	
	La Sombra	926	Gutiérrez Zamora	86	
	El Capulín	773	La Parra	65	
	El Escalanan	594	El Charquillo	59	
	Gallo de Oro	393	Plan de la Estrella	48	
	Los Naranjos	328	Los Naranjos	36	
	Plan de la Estrella	302	La Vaquería	33	
	Las Paredes	153	El Huérfano	28	
	Gutiérrez Zamora	82	Arroyo Colorado	21	
	Loma Plan	74	La Sombra	18	
	La Vaquería	71	Plan del Aguacero	18	
	El Cofresillo	67	La Guacamaya	16	
	La Parra	65	Planta del Pie	16	
	Rancho Alarcón	54	Progreso de Morelos	14	
	Entre 2,500 y 14,999 habitantes	Chiconquiaco	993	Entre 2,500 y 14,999 habitantes	Chiconquiaco
TAMAÑO DE LOCALIDAD	VIVIENDAS CON PISO DE TIERRA, 2010	TAMAÑO DE LOCALIDAD	VIVIENDAS QUE NO DISPONEN DE ENERGÍA ELÉCTRICA, 2010		
Menor a 2,500 habitantes	El Huérfano	15	Gallo de Oro	17	
	Gallo de Oro	11	Las Paredes	14	
	El Escalanan	10	La Sombra	9	
	Plan de la Estrella	9	El Escalanan	8	
	El Capulín	8	Plan de la Estrella	7	
	Rancho Alarcón	8	La Guacamaya	7	
	La Vaquería	7	Las Cruces	7	
	Los Naranjos	6	La Vaquería	6	
	La Sombra	6	Colonia Veinte de Noviembre	6	
	Arroyo Colorado	5	Gutiérrez Zamora	5	
	Gutiérrez Zamora	5	La Parra	5	
	Planta del Pie	4	Planta del Pie	5	
	Progreso de Morelos	4	Progreso de Morelos	5	
	Los Pinos	4	Rancho Alarcón	5	
	Entre 2,500 y 14,999 habitantes	Chiconquiaco	14	Entre 2,500 y 14,999 habitantes	Chiconquiaco
TAMAÑO DE LOCALIDAD	VIVIENDAS QUE NO DISPONEN DE EXCUSADO O SANITARIO, 2010	Menor a 2,500 habitantes			
La Sombra	21				
La Parra	11				
Rancho Alarcón	10				
El Escalanan	9				
Los Naranjos	8				
La Vaquería	8				
Plan de la Estrella	7				
Las Paredes	7				
El Huérfano	6				
El Cofresillo	6				
Gallo de Oro	5				
Loma Plan	4				
El Charquillo	4				
Progreso de Morelos	3				
Entre 2,500 y 14,999 habitantes	Chiconquiaco	21			

Nota: para cada indicador se seleccionan 15 localidades; por estrato se incluyen las cinco localidades con el mayor número de personas o viviendas, según sea el caso, que presentan el rezago que mide el indicador. Este criterio de selección se aplica siempre y cuando se tenga información de 15 o más localidades en el municipio, y cinco o más localidades en cada estrato.