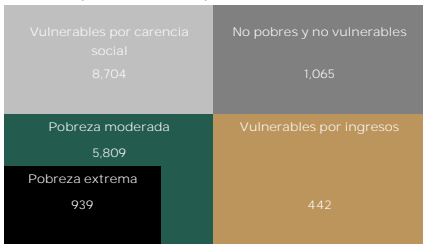




I. Información general de la población, condición de pobreza, marginación y rezago social

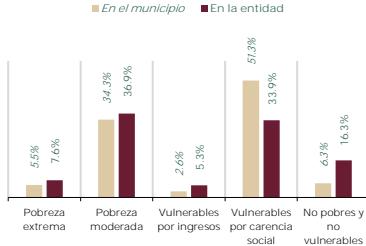
Table with 3 columns: Indicador, En el municipio, En la entidad. Rows include population counts, gender distribution, disability, indigenous population, and poverty zones.

Población por condición de pobreza multidimensional, 2020⁵



Población en situación de pobreza⁶: 6,748

Porcentaje de la población por condición de pobreza multidimensional



Fuente: elaborado por la Dirección General de Planeación y Análisis (DGPA), Secretaría de Bienestar, con información de 1. Censo de Población y Vivienda 2020, Principales resultados por localidad (ITER), elaborado por el Instituto Nacional de Estadística y Geografía (INEGI).

III. Indicadores de seguimiento al derecho a la vivienda (Parte 2)

Table with 5 columns: Indicador de carencia, Población (miles), %, Número de viviendas, %. Rows include basic services, water access, drainage, electricity, and cooking fuel.

Necesidades conjuntas no satisfechas en servicios básicos (número de viviendas y porcentaje)

Table with 6 columns: Agua y drenaje, Agua y electricidad, Agua y combustible, Drenaje y electricidad, Drenaje y combustible, Electricidad y combustible.

Fuente: elaborado por la Dirección General de Planeación y Análisis (DGPA), Secretaría de Bienestar, con información de 1. Medición Multidimensional de la Pobreza 2020 de CONEVAL, con información de INEGI 2020.

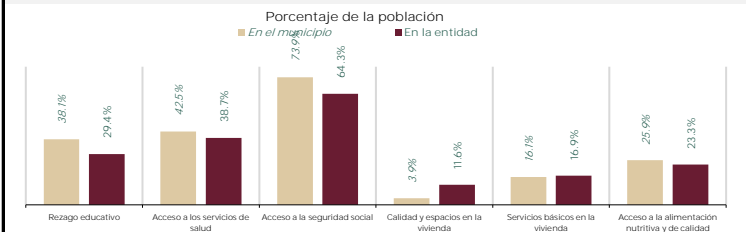
IV. Recursos del Fondo de Aportaciones para la Infraestructura Social (FAIS) destinados al municipio o demarcación territorial en su componente FISMDF

Table with 4 columns: Indicador (cifras en millones de pesos), 2020, 2021, Total en el periodo 2020-2021. Rows include resources planned, exercised, and percentage exercised.

Fuente: elaborado por la Dirección General de Planeación y Análisis (DGPA), Secretaría de Bienestar, con información proporcionada por 1. El Fondo de Aportaciones para la Infraestructura Social (FAIS), extraído de la Matriz de Inversión para el Desarrollo Social (MIDS), instrumento digital de la Dirección General de Desarrollo Regional (DGEDR).

II. Indicadores de carencias sociales en el municipio o demarcación territorial

Table with 4 columns: Carencia, Número de personas, Carencia, Número de personas. Rows include educational lag, health services, social security, and housing quality.



Fuente: elaborado por la Dirección General de Planeación y Análisis (DGPA), Secretaría de Bienestar, con datos de la Medición Multidimensional de la Pobreza 2020 de CONEVAL, con información de INEGI 2020.

III. Indicadores de seguimiento al derecho a la vivienda (Parte 1)

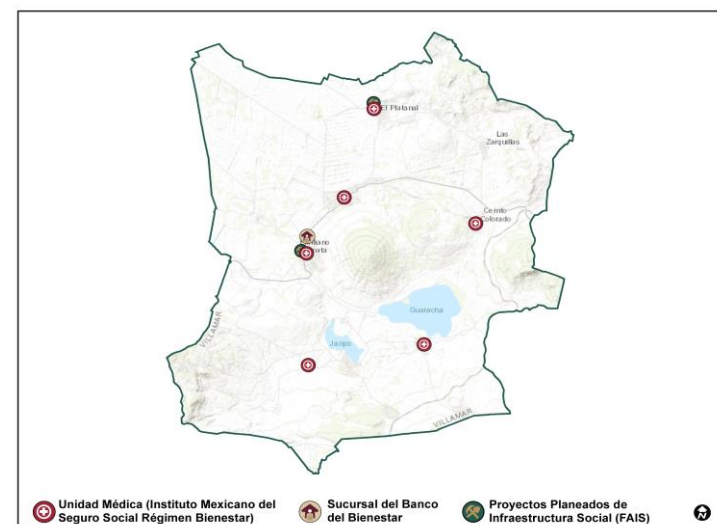
Table with 5 columns: Indicador de carencia, Población (miles), %, Número de viviendas, %. Rows include housing quality, earth floors, roofs, walls, and overcrowding.

Necesidades conjuntas no satisfechas en la calidad y espacios de vivienda (número de viviendas y porcentaje)

Table with 6 columns: Pisos y muros, Pisos y techos, Pisos y hacinamiento, Muros y techos, Muros y hacinamiento, Techos y hacinamiento.

Fuente: elaborado por la Dirección General de Planeación y Análisis (DGPA), Secretaría de Bienestar, con información de 1. Medición Multidimensional de la Pobreza 2020 de CONEVAL, con información de INEGI 2020.

V. Infraestructura para el Bienestar



Fuente: elaborado por la Dirección General de Padrones de Beneficiarios (DGPB), Secretaría de Bienestar, con información georreferenciada de 1. Unidades Médicas del Instituto Mexicano del Seguro Social régimen Bienestar (IMSS-Bienestar), tomado del portal de la Dirección General de Información en Salud. Disponible en