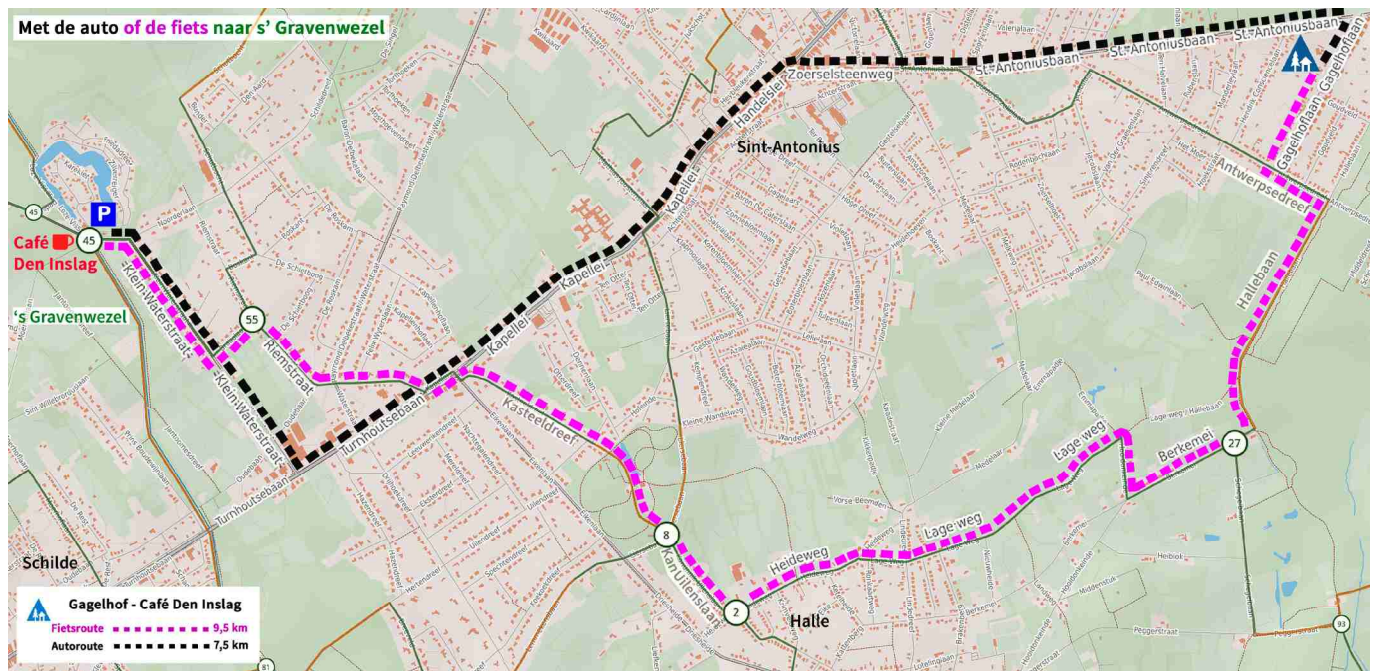


Dagstapper Nr. 10 s' Gravenwezel - Schilde – Oelegem – s' Gravenwezel 23,7 km of 21,5 km

Startplaats

's Gravenwezel Fiets café Den Inslag wandelknooppunt 92 Kempense Hoven fietsknooppunt 45. Met bus lijn 610 Antwerpen – Oelegem kan je starten in s' Gravenwezel, halte Eikenlei of Oelegem (Vrieselhof) Halte Knodbaan. Met Bus lijn 410 Antwerpen – Turnhout kan je starten in Schilde, halte Kasteeldreef of halte Schanslaan.



Wandeling *De antitankgracht en 's Gravenwegen tussen Schildpad en Tragewezel*

Deze wandeling begint en eindigt met de antitankgracht, een groene corridor van 33 km die de schakel is tussen verschillende natuurgebieden. 3 km daarvan krijg je in het begin en de rest, 4,8 km op het einde om af te ronden. Daartussen is er van alles. Van de gracht naar s' Gravenwezel loop je eerst door een stuk heide en daarna langs voetwegen tot aan het kasteel. De gemeente telt een groot aantal goed onderhouden en van naamborden voorzien, trage wegen en kerkwegels. Je omzeilt daarmee een groot deel van de villa wijken en woonzones.

In 1935 opende de toenmalige Vlaamsche Toeristenbond (VTB) hun eerste lange afstand wandelroute, het Door Verstraetepad. Deurne – Brecht – Hoogstraten – Zundert. Het was daarbij met een lengte van 71 km de oudste lange afstand wandelpad van Vlaanderen. Die volgde door s' Gravenwezel voor een groot stuk dezelfde traject dat je met deze wandeling doet. Zie http://www.trekkings.be/door_verstraetepad.html Op de kaart op bladzijde 4 kan je het traject terugvinden en ook de namen van de trage wegen die je tegenkomt in groen ingetekend.

Het privaat kasteeldomein Hof Ter Linden is toegankelijk voor wandelaars. Via prachtige dreven met oude eikenboom en beuken kom je tenslotte uit op de Wijnegemsesteenweg. Bij Brasserie de Vogelenzang' ben je bijna halverwege. Daar zie je de wit-rode markeringen van de GR565 maar na slechts 1 km verlaat je die al om links af te slaan in de Galgenstraat. Deze straat loopt dood maar gaat verder vanaf een Mariabeeld als voetpad door het bos en langs de Zwanebeek. Het komt uit in de woonwijk Zevenster bij de Dominicaanse kerk, O.L.Vrouw-ten-Hemel-Opgenomen te Schilde-Bergen. Hier kan je veilig op een Zebrapad de Turnhoutsebaan oversteken. Niet ver naar rechts is er een trage weg tot in een wijk en daarna nog een om uit te komen in het kasteeldreef. Wat verder rechtsaf kom je bij de toegang van het Schildehof. Je volgt nu de GR565. Via de Johanna De Prettdreef doorkruis je het domein van het verdwenen kasteel 'Hof Ter Broeke' uit de 12^e eeuw. Aansluitend kom je in het reservaat 'De Pont' van Natuurpunt afdeling De Schijnbeemden. Je steekt het Groot Schijn over en volgt een pad tussen bomen, beemden en weideland tot je uit komt op de rand van Oelegem. De Rundvoortstraat is er eentje zonder verharding en na een kort stukje door een rustig woonwijk bereik je het provinciaal domein Vrieselhof met zijn prachtige kasteel. In Brasserie de Remise kan je terecht voor de grote en kleine honger of om iets te drinken. Het GR pad loopt dwars door het domein en bos en aan de andere kant kom je opnieuw bij de antitankgracht. Je verlaat de GR565 en passeert het fort van Oelegem dat nog mooi intact is. De laatste 4,8 km hoef je niet veel meer op de kaart te letten, zo lang je maar de gracht aan je rechterzijde houdt zit je juist. Verkeerd lopen kan bijna niet meer en geniet je van de natuur en het water tot je terug bent in s' Gravenwezel.

Bezienswaardigheden

🚩 *De Antwerpse Antitankgracht (ook wel het Antitankkanaal genoemd) is een kunstmatige waterloop die een grote kwartcirkel vormt (van noord tot oost) rond de stad Antwerpen. De gracht heeft een lengte van ongeveer 33 km en is ten minste 6 meter breed. Ze verbindt de Schelde ter hoogte van Berendrecht met het Albertkanaal in Oelegem. De gracht werd aangelegd tussen 1937 en 1939 met de bedoeling vijandelijke (Duitse) tanks en ander rollend materieel te stoppen vooraleer ze Antwerpen konden bereiken. De antitankgracht speelde geen rol van betekenis in Fall Gelb (de Achttiendaagse Veldtocht). Ondertussen is de Antitankgracht geëvolueerd naar een groots natuurverbingsgebied, dat verschillende natuurgebieden en bossen met elkaar verbindt en migratie van dieren en planten tussen die gebieden mogelijk maakt.*

🚩 *Het kasteel van 's-Gravenwezel heeft een dubbele omwalling en stamt uit de 13e eeuw. Het was de residentie van de Graven de Woutere. Hierdoor kreeg de oorspronkelijke gemeentenaam Wesel of Wesele, de toevoeging (de)'s Graven. In de 14e eeuw werden twee imposante ronde hoektorens bijgebouwd, waarvan er één bewaard bleef. Zowel de oost- als noordgevel zijn opgetrokken in gotische stijl. Het poortgebouw werd in de barokperiode toegevoegd. Kort daarna werd het kasteel grondig herbouwd van een "waterburcht" naar een voor die tijd modern residentie-kasteel, onder leiding van architect Jan Pieter van Bourscheidt de Jonge.*




🚩 *Het kasteeldomein Hof ter Linden met zijn mooie dreven vol beuken en eiken en in het najaar ook veel paddenstoelen is een privaat bos maar wel toegankelijk voor voetgangers.*

🚩 *Gemeentelijk domein Schildehof: een historisch kasteeldomein met vijver, oranjerie, aangelegde tuinen en een uitgestrekt bosgebied. Het Kasteel 'Hof Ter Broeke' werd gebouwd in de 12^e eeuw. In 1951 werd het kasteel gekocht door de gemeente die het park behield maar het kasteel liet afbreken in 1953. De blikvanger van het domein is de Dodoentuin, een reconstructie van een 16e-eeuwse renaissancetuin zoals beschreven in het Cruydeboek van Rembert Dodoens. Daarnaast zijn er ook nog een bloemen- en insectentuin gevestigd. Aansluitend op het domein herbergt het klein Natuurreservaat De Pont in het Schijnvallei op een kleine oppervlakte (tussen de 50 en 100 hectare) een schat aan biodiversiteit. Je vindt er een vijver met open water, een stuk rietland, hooiweide, bos en een groot stuk half open landschap met begrazing. Moerasvogels zoals de bosrietzanger en de ijsvogel vertoeven graag in het waterrijke gebied. Ook de vos en de buizerd doen het hier goed. De dotterbloem, de sleutelbloem en het blauwe gildkruid groeien hier welig. In de zomer staat heel De Pont in bloei en kan je er allerlei dieren zien. Zo broeden er rietvogels, zwemmen er heel wat dieren in en op de centrale plas en worden de bloemen bezocht door tientallen soorten insecten. Ijsvogel, torenvalk en nachtegaal broeden jaarlijks in het gebied. Roerdomp en wintertaling bezoeken De Pont in de winter. Bosanemoon, speenkruid en slanke sleutelbloem domineren het voorjaar. De paretjes van de late lente zijn bijenorchis en bosorchis en hoogzomer wordt opgesmukt door heelblaadjes en watermunt. Het herfstseizoen wordt aangekondigd door heel wat paddenstoelen zoals het fluweelpootje of de peksteel.*

🚩 *Vrieselhof Het 75 ha grote domein werd in 1975 voor het publiek opengesteld. In een gedeelte van het kasteel – dat al in de 13de eeuw werd vermeld en in 1918 herbouwd werd – is het provinciaal Bibliotheekcentrum ondergebracht. Het domein dankt zijn naam aan de eerste eigenaar, Jan van Vriesele. Door toedoen van de families van Steenbergen en van Halmalen werd het tot een heerlijkheid verheven. In 1910 liet graaf Lodewijk de Brouckhoven de Bergeyck een nieuw kasteel bouwen, maar in 1914 waren het Belgische militairen die het gebouw in brand staken. In 1917 werd het in neorenaissance stijl herbouwd.*

🚩 *Fort Van Oelegem (1909-1914) Tijdens de Eerste Wereldoorlog kwam het fort met ongeveer 450 soldaten in actie op 5 oktober 1914 met een beschieting van het fort van Kessel. In de daaropvolgende dagen werd onder meer geschoten op het fort van Kessel, het fort van Broechem en op de dorpen Nijlen en Ranst. De beschieting en uitschakeling van het fort van Walem en het fort van Sint-Katelijne-Waver leidde tot de overgave van de vesting Antwerpen op 10 oktober 1914. Tijdens de Tweede Wereldoorlog werd het door het Duitse leger gebruikt als opslagplaats en na de bevrijding door het Amerikaanse leger als luchtverdedigingscentrum tegen de V1-raketten. Het is sinds 1947 gedemilitariseerd en vormt nu een prachtig natuurgebied van 4,5 ha en een van de belangrijkste vleermuizenreservaten van Vlaanderen.*

Traject

- Deel 1** 2,0 km Café Den Inslag s' Gravenwezel K92 – Splitsing verkorte route KP38 [Volg de Knooppunten](#)
KP92 > KP91 > KP38
- Deel 2a** 3,7 km Splitsing KP38 – Kasteel s' Gravenwezel KP36 [lange route Volg de Knooppunten](#)
KP38 > KP20 > KP14 > KP19 > TP > KP22 > KP23 > KP24 > KP25 > KP32 > KP33 > KP36
- Deel 2b** 1,5 km Splitsing KP38 - Kasteel s' Gravenwezel KP36 [korte route Volg de Knooppunten](#)
KP38 > KP34 > KP35 > KP36
- Deel 3** 2,5 km Kasteel s' Gravenwezel KP36 – Hof Ter Linden poort Boterlaarbaan [Volg de Knooppunten](#)
KP36 > KP37 en dan nog 1,3 km richting KP1 tot grote poort Hof Ter Linden Boterlaarbaan
- Deel 4** 2,0 km Hof Ter Linden poort Boterlaarbaan - Brasserie Café den Vogelenzang [Volg Eigen Route](#)
Ga via de grote metalen poort het Hof Ter Linden en volg de dreef Kluiskerkpad voorbij de vijver 450 m tot aan de brug en toegangspoort van het kasteel. Ga hier links in de volgende dreef Krakebespad Na 550 m kom via een doorgang in het vervolg van de deze dreef (nu Hofdreef) Houd dezelfde richting aan. Na 300 m word dit een verharde weg die nog eens 350 m verder uitkomt op de Wijnegemsesteenweg. Steek over en volg die naar links op het fietspad. Na 350 m kom je bij Brasserie café de Vogelenzang.
- Deel 5** 0,4 km Brasserie Café den Vogelenzang – Galgestraat volg GR565 
- Deel 5** 2,6 km Galgestraat – Kasteeldreef Schilde KP50 [volg Eigen Route](#)
Volg het fietspad verder in dezelfde richting. Je ziet nu de wit-rode markeringen van de GR565 Sniederspad. Na 1 km verlaat je de GR, steek de verkeersweg over en ga linksaf in Gagelstraat. Na de laatste woning ga je rechtdoor voorbij een Mariabeeld (zitbankjes) op een bospad Galgenstraatje. Het buigt naar links net voor de N14 (Houtlaan) en wat verder op een brugje over de Zwanebeek. Linksaf naast de beek en een Waterzuiveringsstation. Na 150 m buigt het pad naar rechts weg van de beek en dan links, Settenstraatje. Bij een splitsing rechtdoor tot je uitkomt in een woonwijk (Zevenster). Rechtsaf en 150 m verder de tweede straat links. Op de kruising met de Pater Nuyenslans, heel even naar links om die over te steken en dan verder op het fietspad in Liebaard die met een bocht omheen de kerk uitkomt op de Turnhoutsebaan in Schilde. Oversteken op het zebrapad en rechtsaf fietspad. Na 100 m linksaf voetpad Schevehoeveweg tot in woonwijk. Even naar rechts en onmiddellijk links. Bij de tweede bocht even Rechtdoor en voorbij huisnummer 65 rechtsaf op een voetpad Rotseheideweg. Die komt in de kasteeldreef. Oversteken en linksaf op het fietspad, wandelknooppunt KP50.
- Deel 6** 0,9 km Kasteeldreef Schilde KP50 – Toegang Schildehof KP52/GR565
[Volg nu verder de knooppunten](#) KP50 > KP51 > KP52
- Deel 7** 3,7 km Toegang Schildehof KP52/GR565 – Vrieselhof (GR565/KP71)
Volg de GR565  langs de knooppunten KP52 > KP53 > 1^e KP56 > 2^e KP56 > KP71
- Deel 8** 1,1 km Vrieselhof (GR565/KP71) – Antitangracht (GR565/KP72)
Volg de GR565  langs de Knooppunten KP71 > KP72
- Deel 9** 4,8 km Antitangracht (KP72) - Café Den Inslag s' Gravenwezel K92 [Volg de Knooppunten](#)
KP72 > KP67 > KP66 > KP64 > KP63 > KP49 > KP48 > KP92

