

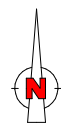
Uittreksel uit de Stafkaart 1/5.000



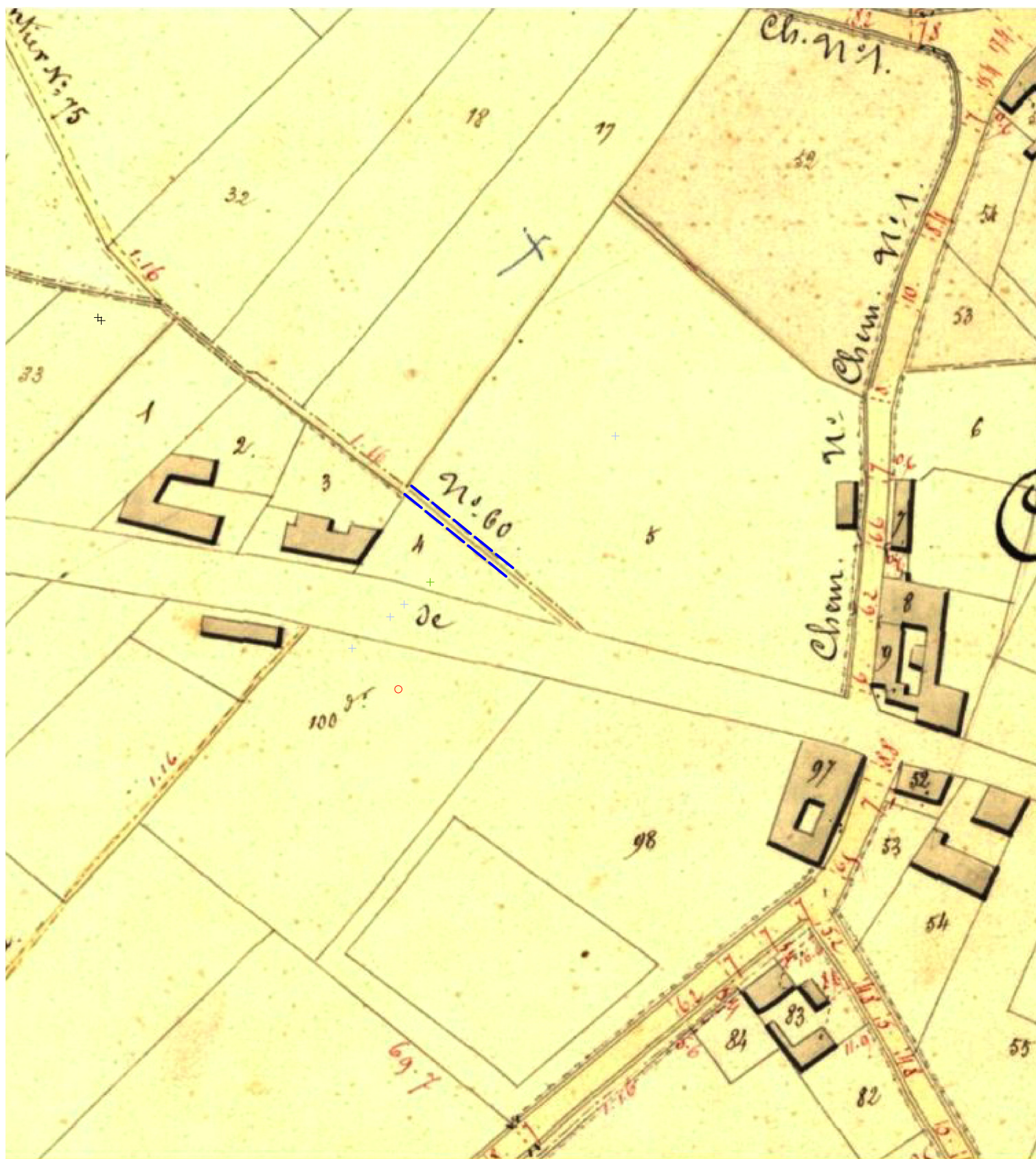
UITTREKSEL UIT DE LUCHTFOTO



Uittreksel uit de Atlas der Buurtwegen 1/2500



LEGENDE
— af te schaffen sentier



Foto's



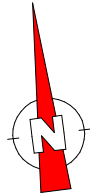
Stad Hasselt afdeling 13 Kuringen afd. 3

Sectie D nrs. 208s, 210y, 210g2, 210h2 en 219r2

ter plaatse "Op de Laerestraet"

OPMETINGSPLAN

Schaal : 1/250

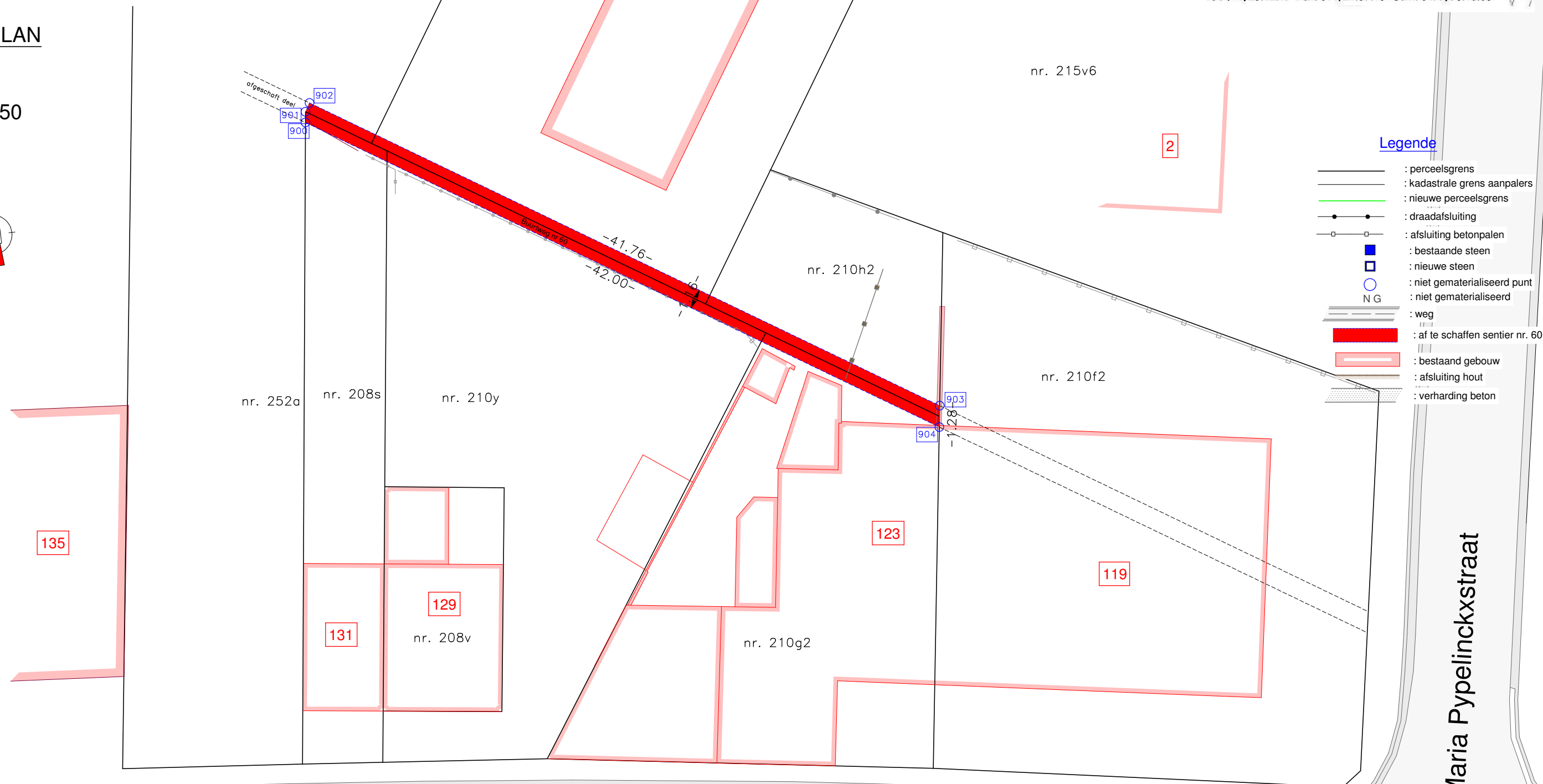


LANDMETER-EXPERT SCHATTER ONROEREND BEËDIGD LANDMETER
INGESCHREVEN OP HET TABLEAU VAN DE FEDERALE RADEN (HTTP://MINECO.FGOV.BE)

ballet denise

denise.ballet@pandora.be

adres: oudestraat 35 3510 Spalbeek - Hasselt
Tel: 011/25.12.19 Fax: 011/21.59.10 Gsm: 0477/98.10.05



Legende

- : perceelsgrens
- : kadastrale grens aanpalers
- : nieuwe perceelsgrens
- : draadafsluiting
- : afsluiting betonpalen
- : bestaande steen
- : nieuwe steen
- : niet gematerialiseerd punt
- : niet gematerialiseerd
- : weg
- : af te schaffen sentier nr. 60
- : bestaand gebouw
- : afsluiting hout
- : verharding beton

Grote Baan

Maria Pypelincxstraat

gemeten in Belgium-LB72 Coördinaten

Nr.	X	Y
900	215437.10	181718.83
902	215437.22	181719.46
903	215437.56	181719.93
904	215471.23	181695.25
905	215470.97	181694.00

Opgemaakt op 10-11-2022

DENISE BALLET
beëdigd meetkundige schatter en landmeter - expert
Ingeschreven op het tableau van de Federale Raad
van landmeters-experten, LAN 041092

Oudestraat 35
3510 Spalbeek - Hasselt
denise.ballet@telenet.be
gsm. 0477/981005 tel. 011/251219

Ik waarborg enkel door mij eigenhandig ondertekende plannen. Dit plan met zijn gegevens is eigendom van de opsteller, copieren en overnemen van gegevens zonder zijn toestemming is verboden.

De grenzen van de aanpalende percelen, weergegeven op dit plan en niet als segment beschreven, zijn enkel kadastrale grenzen en louter ter illustratie van de situatie vermeld. De kadastrale gegevens worden buiten de verantwoordelijkheid van de opsteller vermeld.

Uittreksel uit het kadastraal plan 1/2500

HASSELT afd. 13 Kuringen sectie D

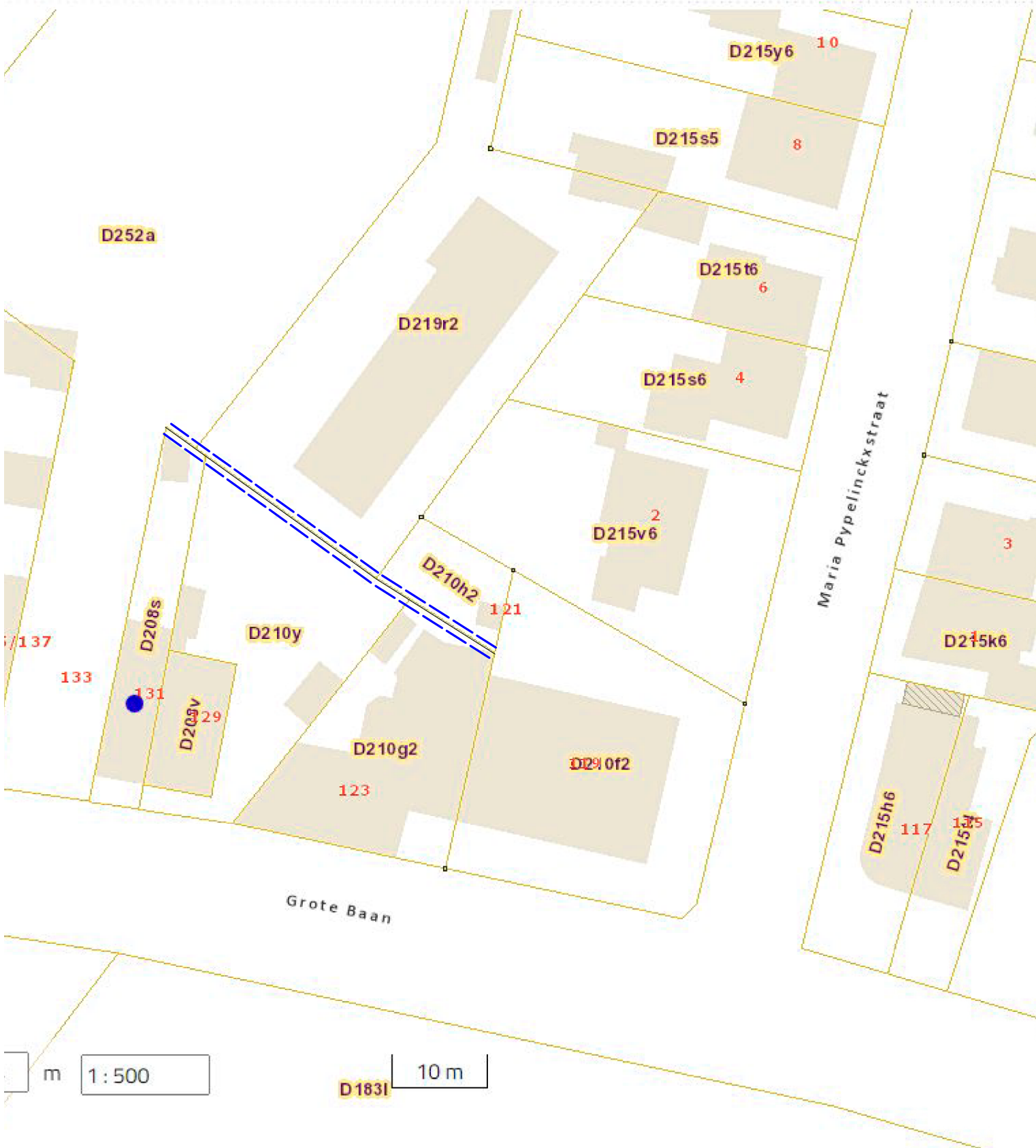
nes.. 208s, 210y, 210g2, 210h2 en 219r2

LEGENDE

— of te schaffen sentier



Geef een perceelnummer (CaPaKey) of een adres in



De algemene Administratie van de Patrimoniumdocumentatie is enige eigenaar van de kadastrale gegevens 1.1.2008 die op dit document voorkomen.

PROVINCIE LIMBURG ARRONDISSEMENT HASSELT STAD HASSELT

Afdeling 13 KURINGEN

Sectie D Nrs : 208S - 210Y - 210G2 - 219R2 - 210H2

Inhoud plan :

AFSCHAFFING DEEL VAN SENTIER nr. 60
in de atlas van de buurtwegen van Kuringen

Voorlopig vastgesteld door de Gemeenteraad in zitting van:
De Algemeen Directeur Koen Deconinck De Burgemeester en Schepenen

Neergelegd voor onderzoek van De Algemeen Directeur Koen Deconinck tot De Burgemeester en Schepenen

Definitief vastgesteld door de gemeenteraad in zitting van De Algemeen Directeur Koen Deconinck De Burgemeester en Schepenen

Datum

Dossier

Gemeten en opgemaakt op 2 november 2022

Oudestraat 35
3510 Spalbeek - Hasselt
denise.ballet@telenet.be

gsm. 0477/981005 tel. 011/251219

DENISE BALLET
beëdigd meetkundige schatter en landmeter - expert
Ingeschreven op het tableau van de Federale Raad
van landmeters-experten, LAN 041092