

Provincia: **Río Negro**

Departamento: **25 de Mayo**

Lugar: **El Caín**

Lat: **S 41° 40' 04.1"**

Long: **W 68° 09' 18.1"**

Altura Elip: **mts**

**UBICACIÓN EN ZONA (Escala 1:250 000)**



**ACCESIBILIDAD**

Combustible: **Maquinchao**

Alojamiento: **Maquinchao**

Energía eléctrica : **Maquinchao**

**ITINERARIO**

Saliendo de la Estación de Ferrocarril de la localidad de Maquinchao con kilometraje 0,0 tomamos la ruta Provincial Nro 6 hacia el Sur en dirección del poblado El Caín.

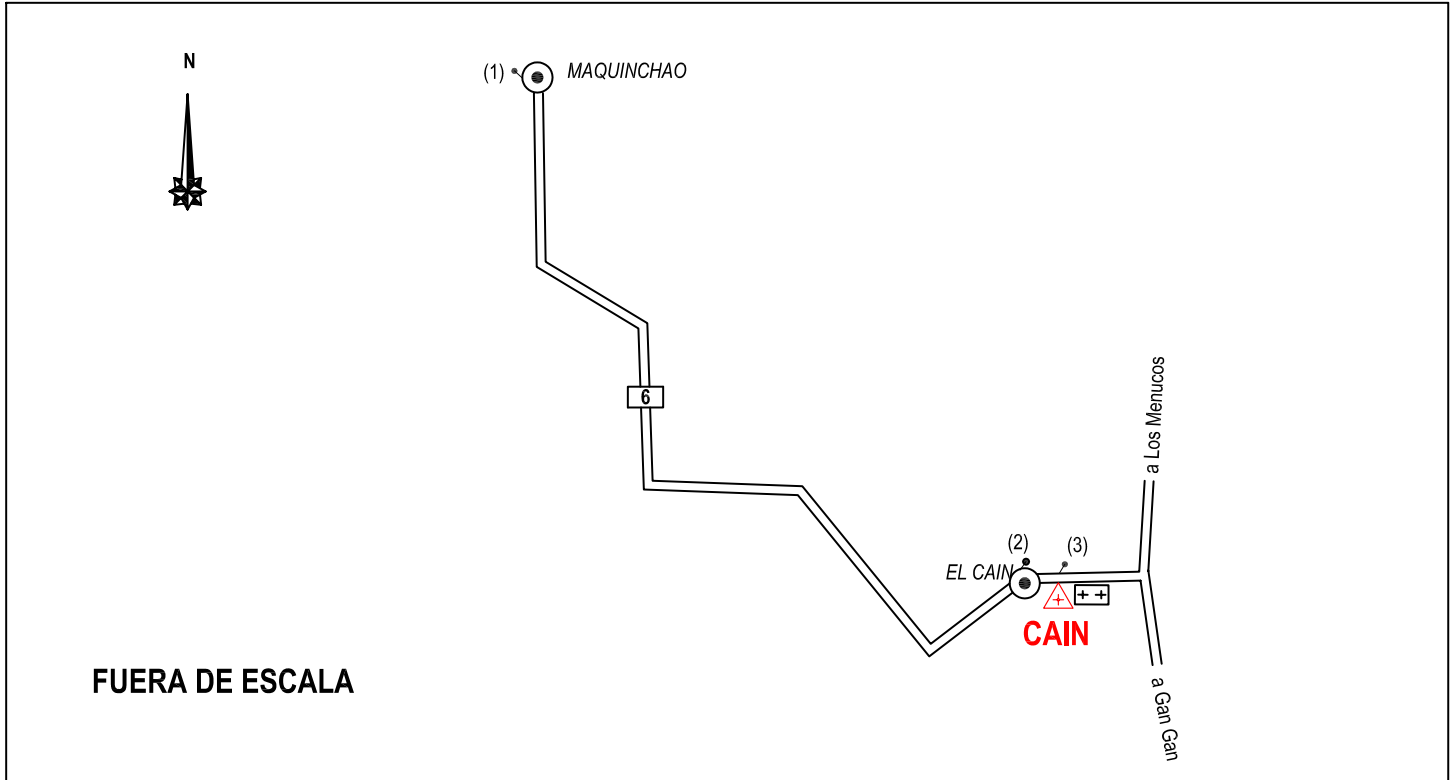
A los 86 km nos encontramos con El Caín, atravesamos el pueblo por su calle principal y la salida del mismo en dirección Este, a unos 500 metros de la última casa y 500 metros antes del cementerio, del lado Sur del camino y pegado a la Ruta encontramos un Pilar de la Red de la Provincia de Río Negro con la denominación 23 - 12.

Provincia: **Río Negro**

Departamento: **25 de Mayo**


Lugar: **El Caín**

GRÁFICO DE ITINERARIO



Nro	DETALLE	Odómetro	Tiempo	Latitud	Longitud
1	Estación Ferrocarril de Maquinchao	0.0	0.00.00		
2	Centro Cívico de El Caín	86,00	1.30.00		
3	Punto CAIN	86,5	1.31.00		

FOTO DEL PUNTO



OBSERVACIONES

Pilar de hormigón construido por Red de Catastro de Río Negro con la denominación 23 -12

Maquinchao, 31 de Julio de 2006

Juan Carlos Simao de Pina  
Jefe de Comisión




Provincia : Río Negro

Departamento: **25 de Mayo**

Lugar: **El Caín**

### IMAGEN SATELITAL



### FOTOS AUXILIARES

