

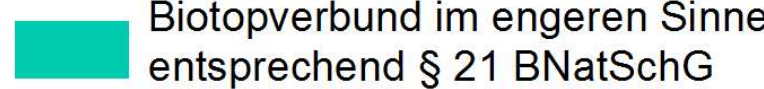
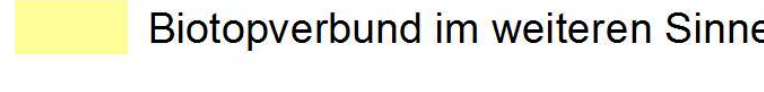
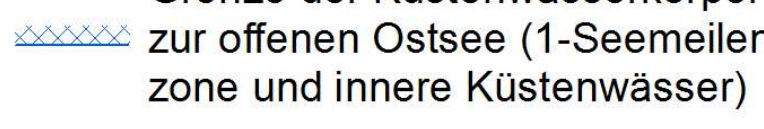


# Biotopverbundplanung Mecklenburg-Vorpommern

1 : 250.000

-  Biotopverbundsystem
-  Biotopverbund im engeren Sinne  
im marinen Bereich
-  Biotopverbund im engeren Sinne  
entsprechend § 21 BNatSchG
-  Biotopverbund im weiteren Sinne
-  Grenze der Küstenwasserkörper  
zur offenen Ostsee (1-Seemeilen-  
zone und innere Küstenwasser)

Quelle: Gutachtliche Landschaftsrahmenplanung  
(GLRP)

GLRP MMR 2007  
GLRP WM 2008  
GLRP VP 2009  
GLRP MS 2011

Topografie: UEK 250, Ausgabe 2014

© GeoBasis DE/M-V, CC-BY-SA 3.0



Landesamt für Umwelt, Naturschutz und Geologie  
Abteilung Naturschutz und Großschutzgebiete  
Goldberger Straße 12, 18273 Güstrow

Kartenerstellung: LUNG 230, H. Karl  
Tel. (0 38 43) 777-230

10/15

