
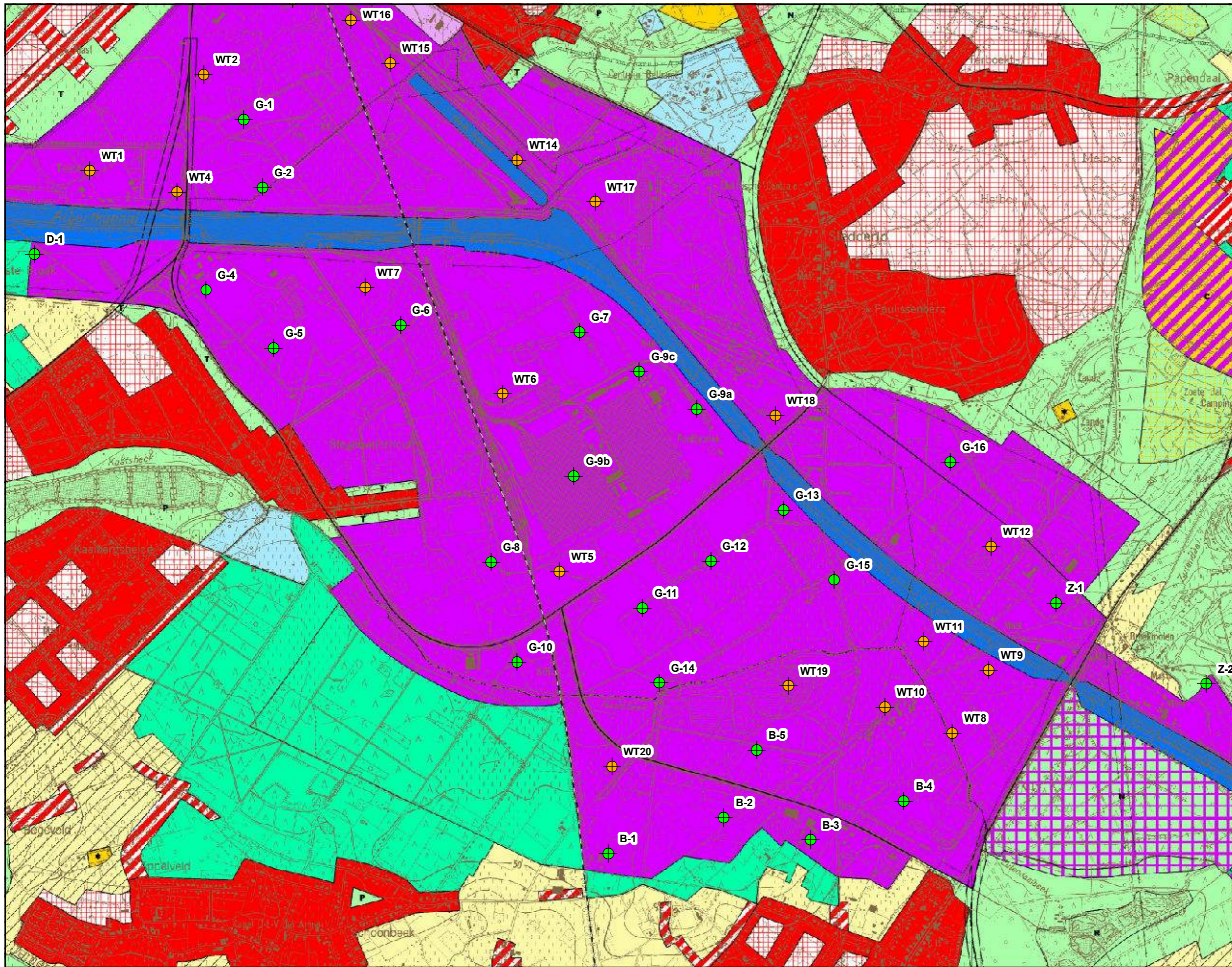


- Geplande windturbine
- Bestaande windturbine


© OpenStreetMap (and) contributors, CC-BY-SA

Kaart^o 3.1 (B)





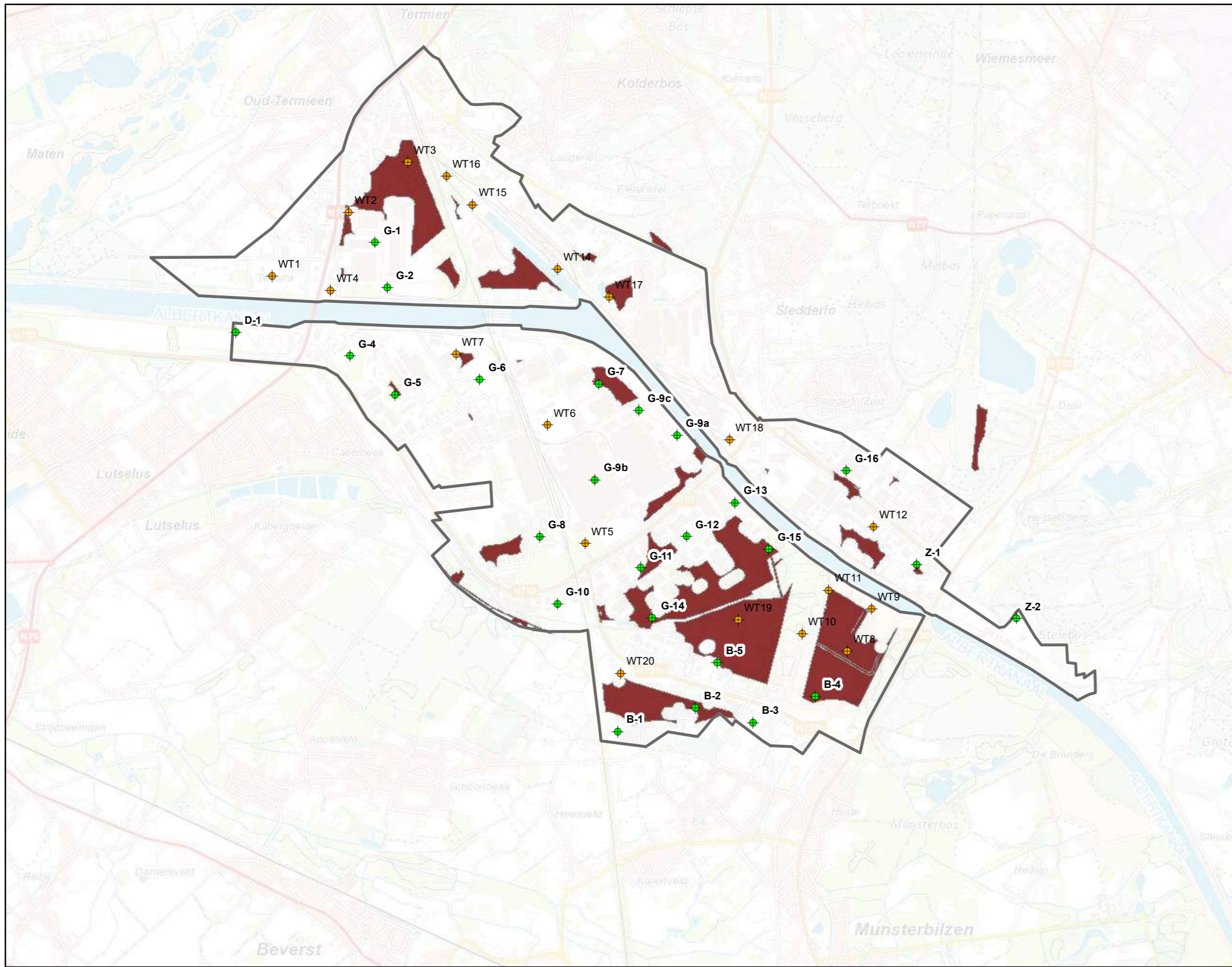
- geplande windturbine
- bestaande windturbine
- 0100- woongebied
- 0102- woongebied met landelijk karakter
- 0105- woonuitbreidingsgebied
- 0200- gebied voor gemeenschapsvoorzieningen en openbaar nut
- 0401- gebieden voor dagrecreatie
- 0480- reservegebied voor recreatie
- P 0500- parkgebieden
- T 0600- bufferzones
- N 0701- natuurgebied
- R 0702- natuurgebied met wetenschappelijke waarde of natuurreservaten
- 0800- bosgebieden
- 0900- agrarische gebieden
- 0901- landschappelijk waardevolle gebieden
- 1000- industriegebieden
- 1080- reservegebied voor industriële uitbreiding
- 1100- ambachtelijke bedrijven en kmo's
- C 1200- ontginningsgebieden
- 1331- opspuitingsgebied
- 1504- bestaande waterwegen



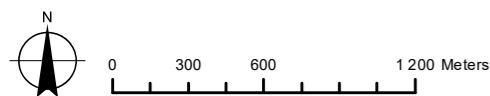
\\bema1file03\milieu\Projecten\BE0117001000-1249\BE0117001181_Encon-WT-MER Limburg\04_plannen\3_GIS\maps\MER\aanpassing_20190617\BE0117001181_krt_002B_gewestplan.mxd

Kaart^o 3.2 (B)

Gewestplan



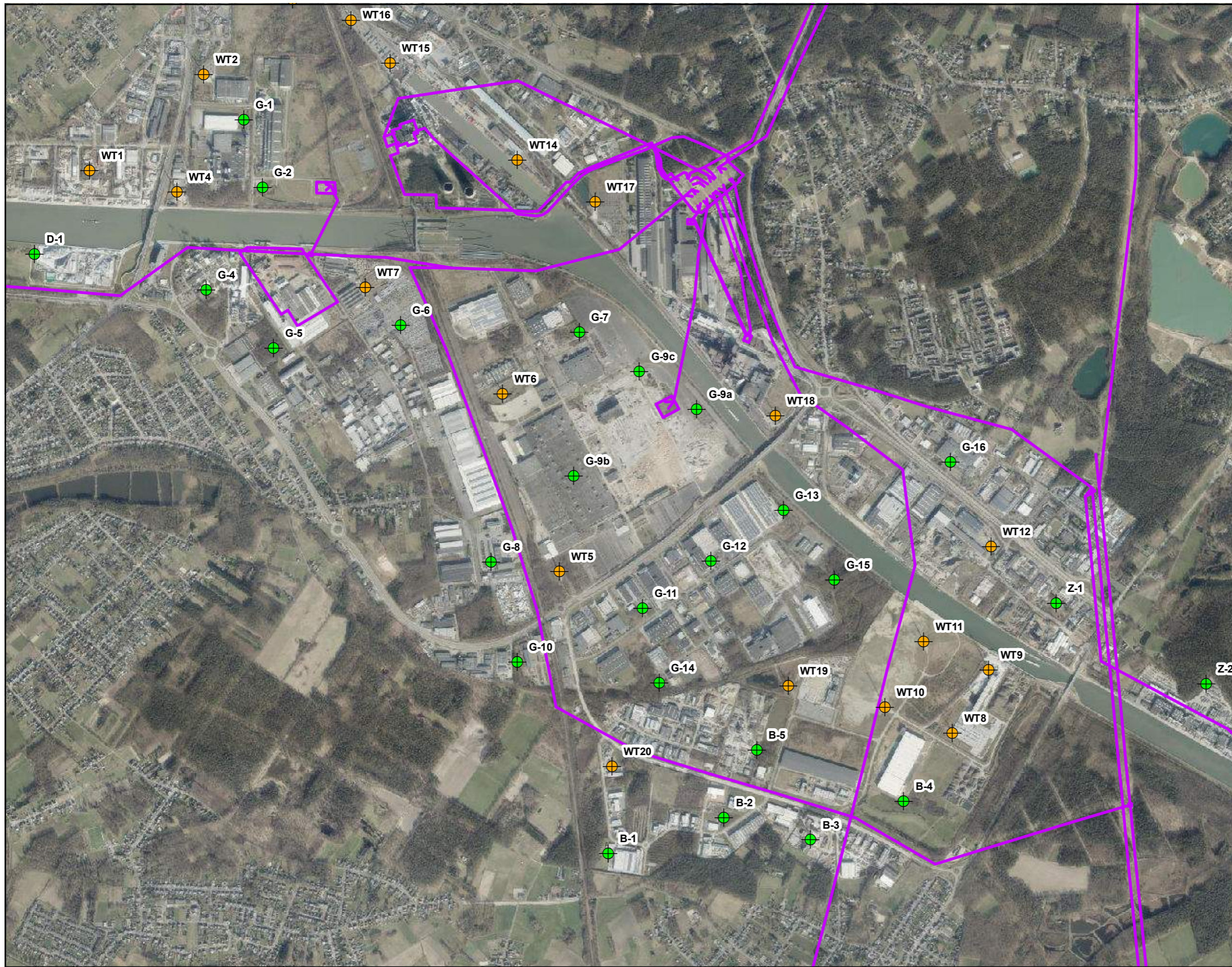
- projectgebied
- Zoekzone grootschalige windturbineprojecten
- ◆ Bestaande windturbine
- ◆ Geplande windturbine




\\bema1file03\milieu\Projecten\BE0117001000-1249\BE0117001181_Encon-WT-MER Limburg\04_plannen\3_GIS\maps\IEMR\aanpassing_20190617\BE0117001181_krt_003B_windplan_limburg_ato.mxd

Situering volgens de Provinciale screening windturbines





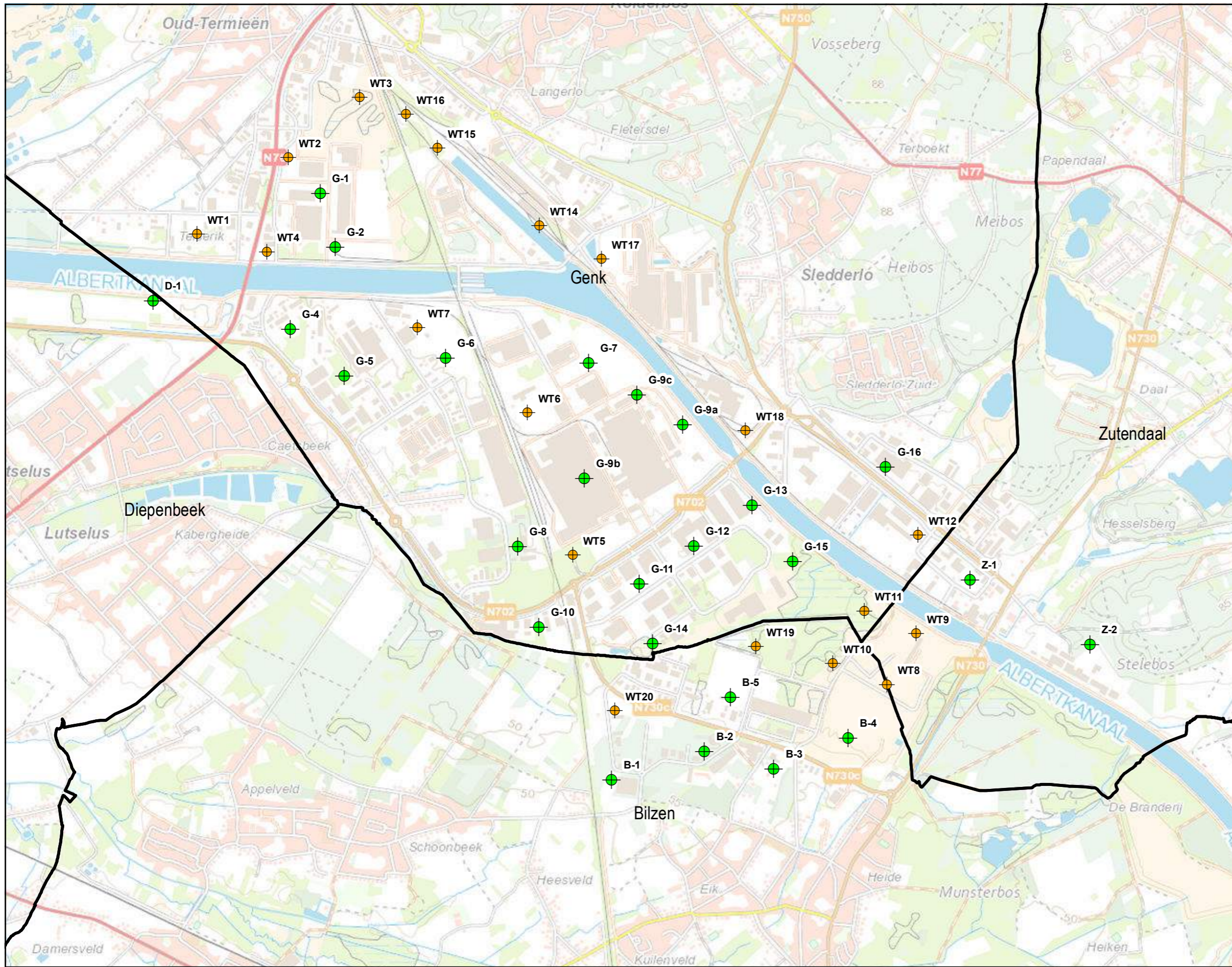
- Geplande windturbine
- Bestaande windturbine
- Hoogspanningslijn




\\bema1file03\milieu\Projecten\BE0117001000-1249\BE0117001181_Encon-WT-MER Limburg\04_plannen\3_GIS\maps\MER\aanpassing_20190617\BE0117001181_krt_013B_orthofoto.mxd

Situering van de geplande windturbines op een orthofoto

Kaart^o 3.4 (B)



- Geplande windturbine
- Bestaande windturbine



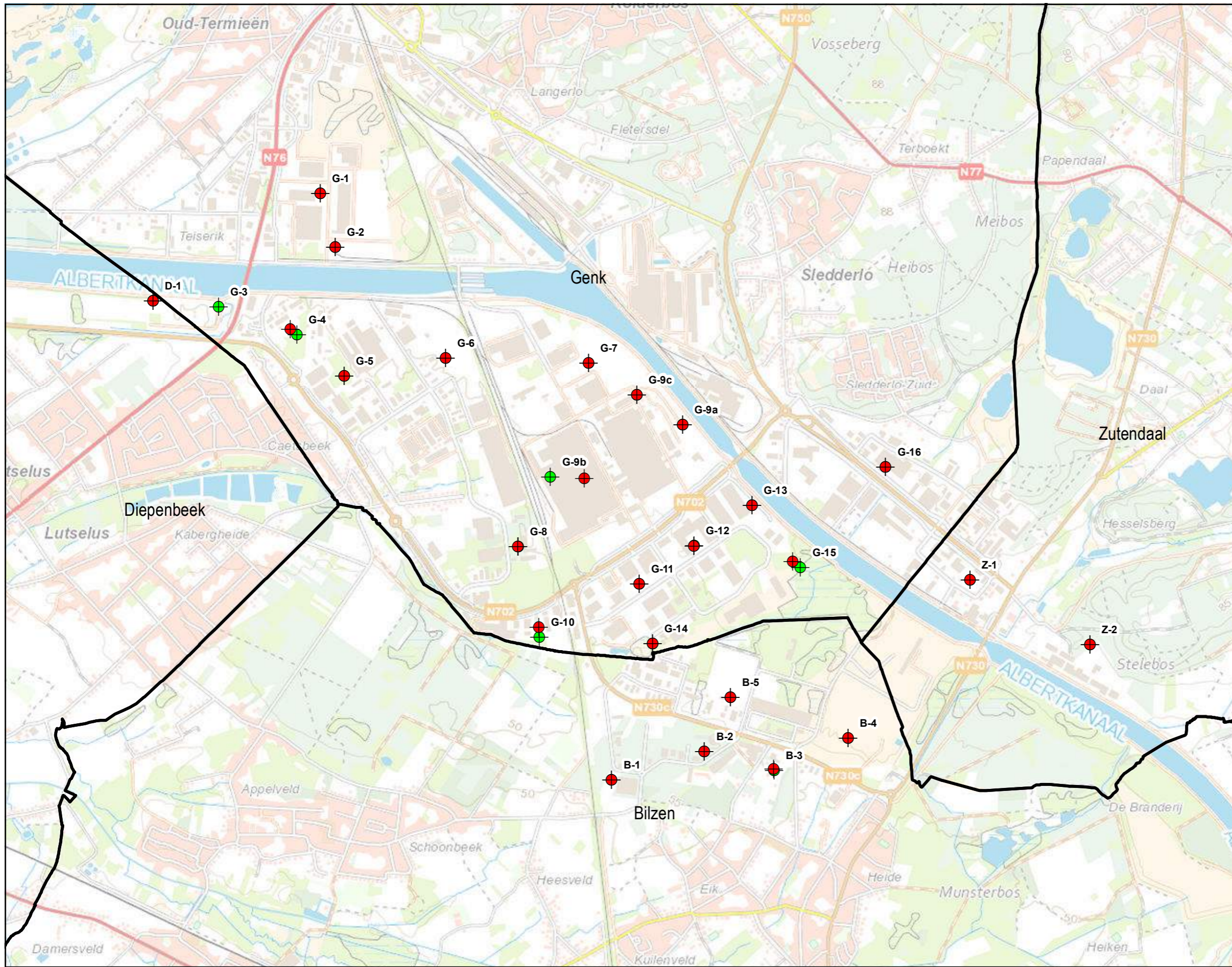
\\bema1file03\milieu\Projecten\BE0117001000-1249\BE0117001181_Encon-WT-MER Limburg\04_plannen\3_GIS\maps\MER\Aanpassing_20190617\BE0117001181_krt_014B_topografische_kaart.mxd

Kaart^o 3.5 (B)


Situering op topografische kaart



www.geopunt.be


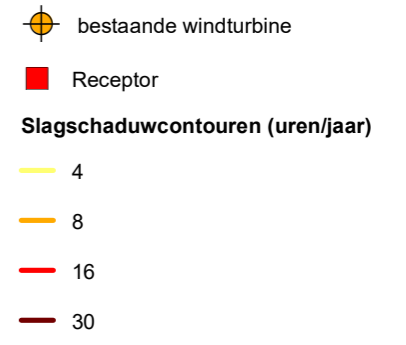
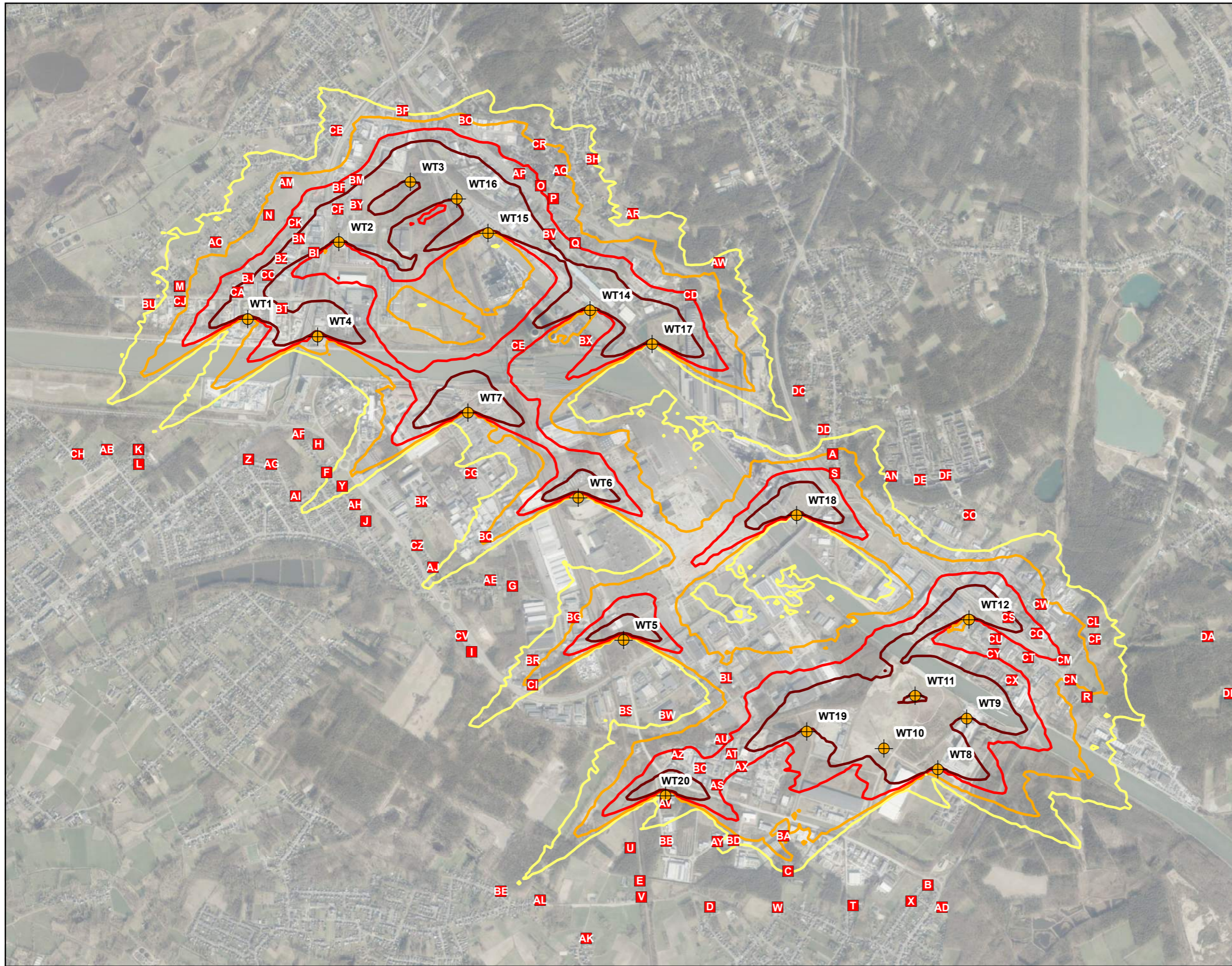



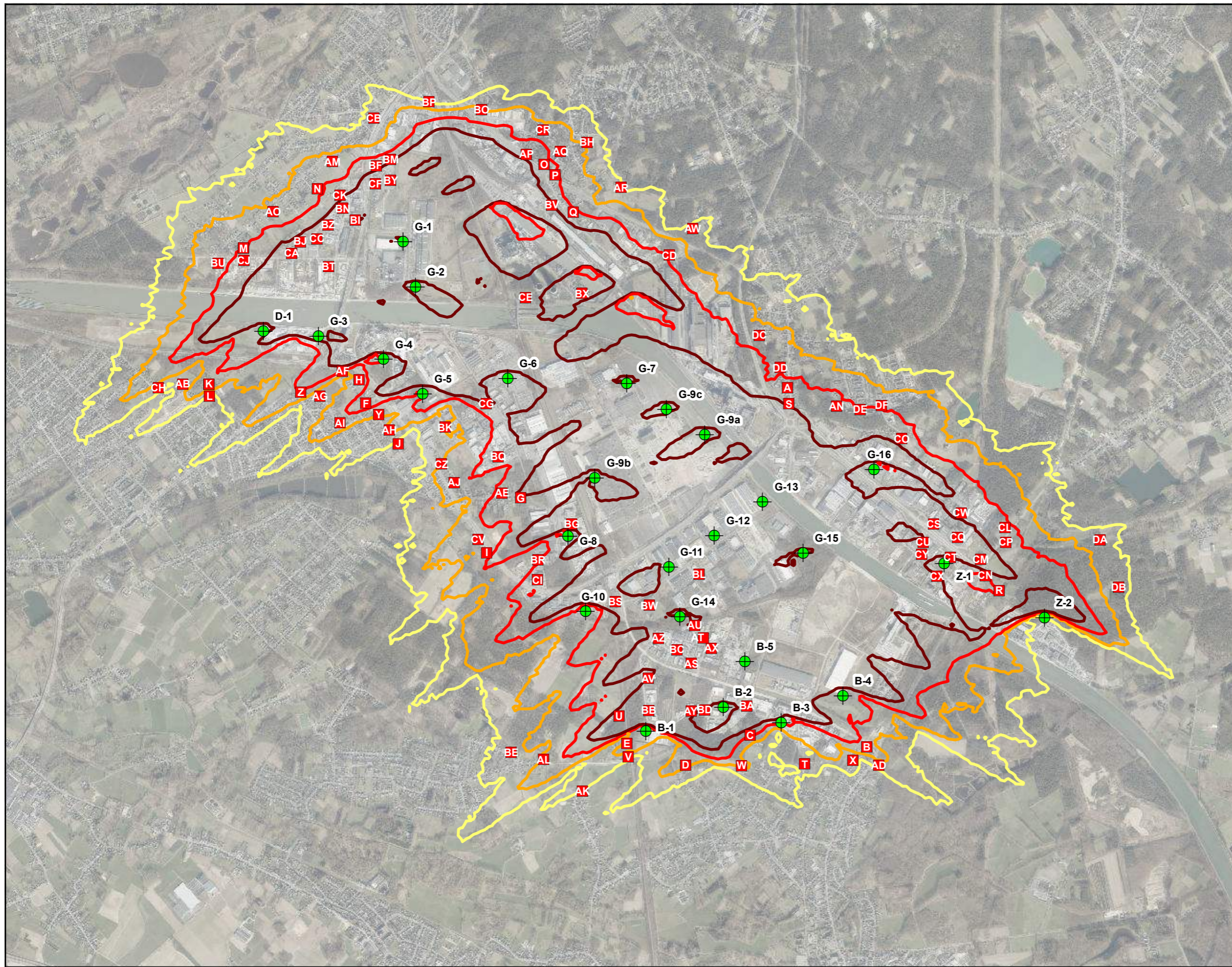
- Geplande windturbine
- Geplande windturbine



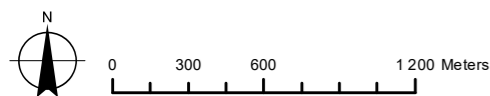
Kaart^o 3.6

Overzicht optimalisatie

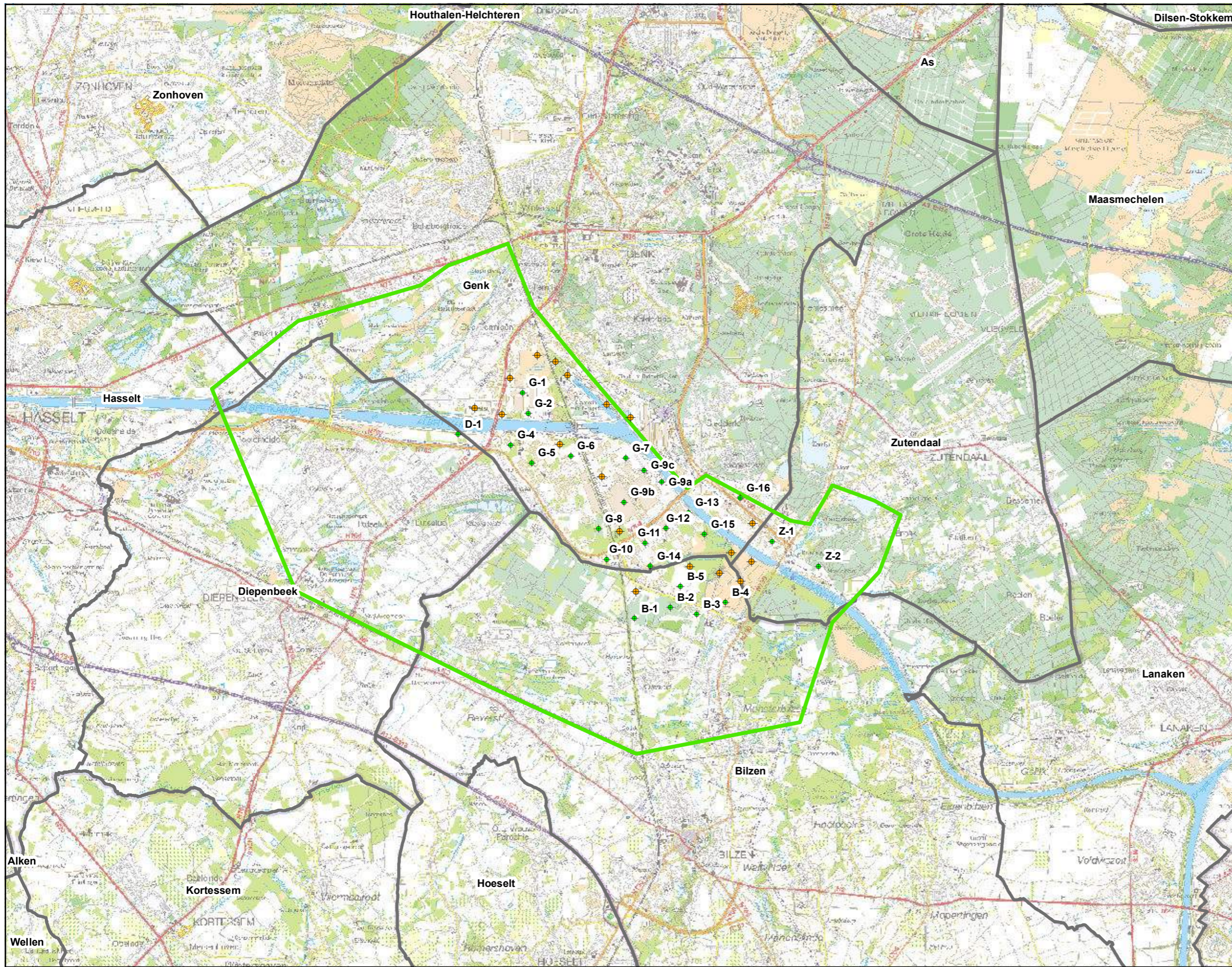




Kaart° 9.2.2 (B)




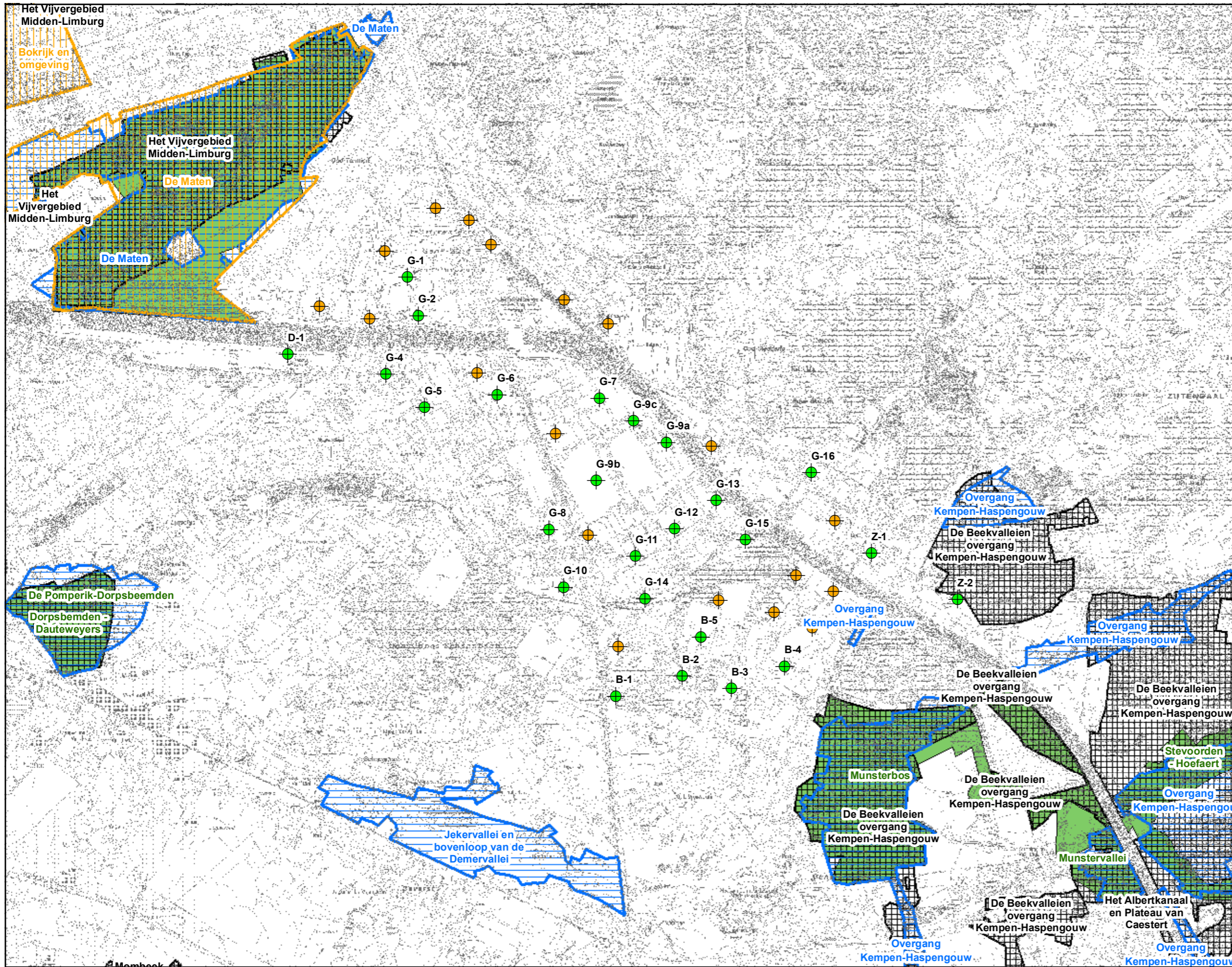
Isocontouren slagschaduw - cumulatief basisscenario



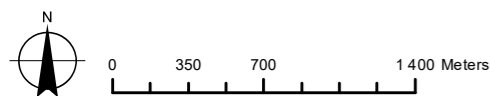
- ◆ Geplande windturbine
- ◆ Bestaande windturbine
- Projectgebied
- Studiegebied biodiversiteit

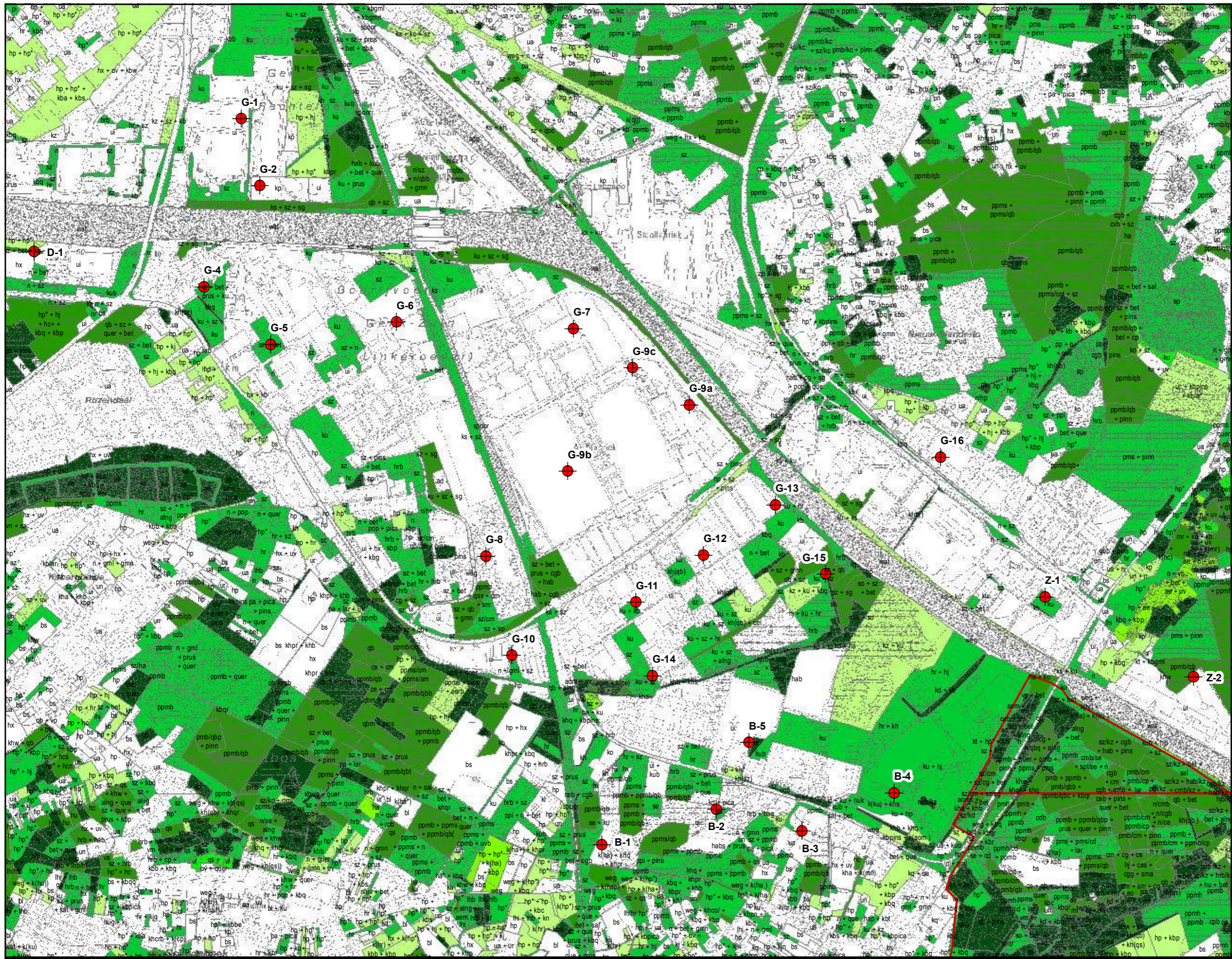
Kaart° 9.3.1 (B)



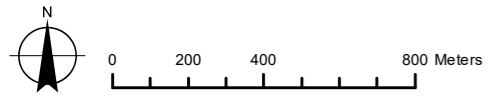


- Geplande windturbine
- Bestaande windturbine
- Habitatrichtlijngebied
- Vogelrichtlijngebied
- VEN/IVON**
- Grote eenheid natuur
- Grote eenheid natuur in ontwikkeling
- Natuurverwevingsgebied
- Recht van voorkoop, natuurreservaten - Voorkoopgebied**
- Erkend natuurreservaat
- Vlaams natuurreservaat

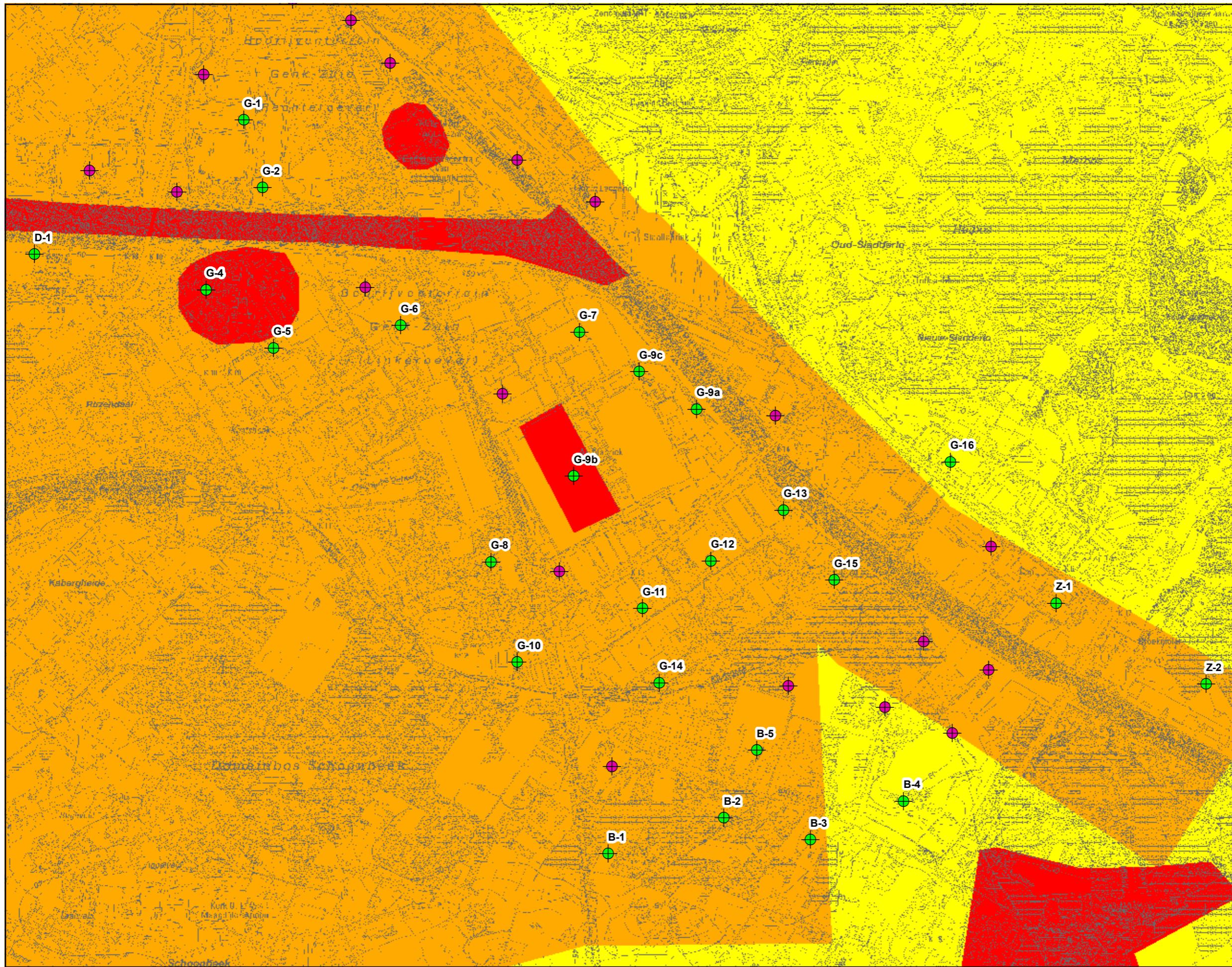





- Geplande windturbine
- Faunistisch belangrijk gebied
- Biologisch minder waardevol
- Complex van biologisch minder waardevolle en waardevolle elementen
- Complex van biologisch minder waardevolle, waardevolle en zeer waardevolle elementen
- Complex van biologisch minder waardevolle en zeer waardevolle elementen
- Biologisch waardevol
- Complex van biologisch waardevolle en zeer waardevolle elementen
- Biologisch zeer waardevol

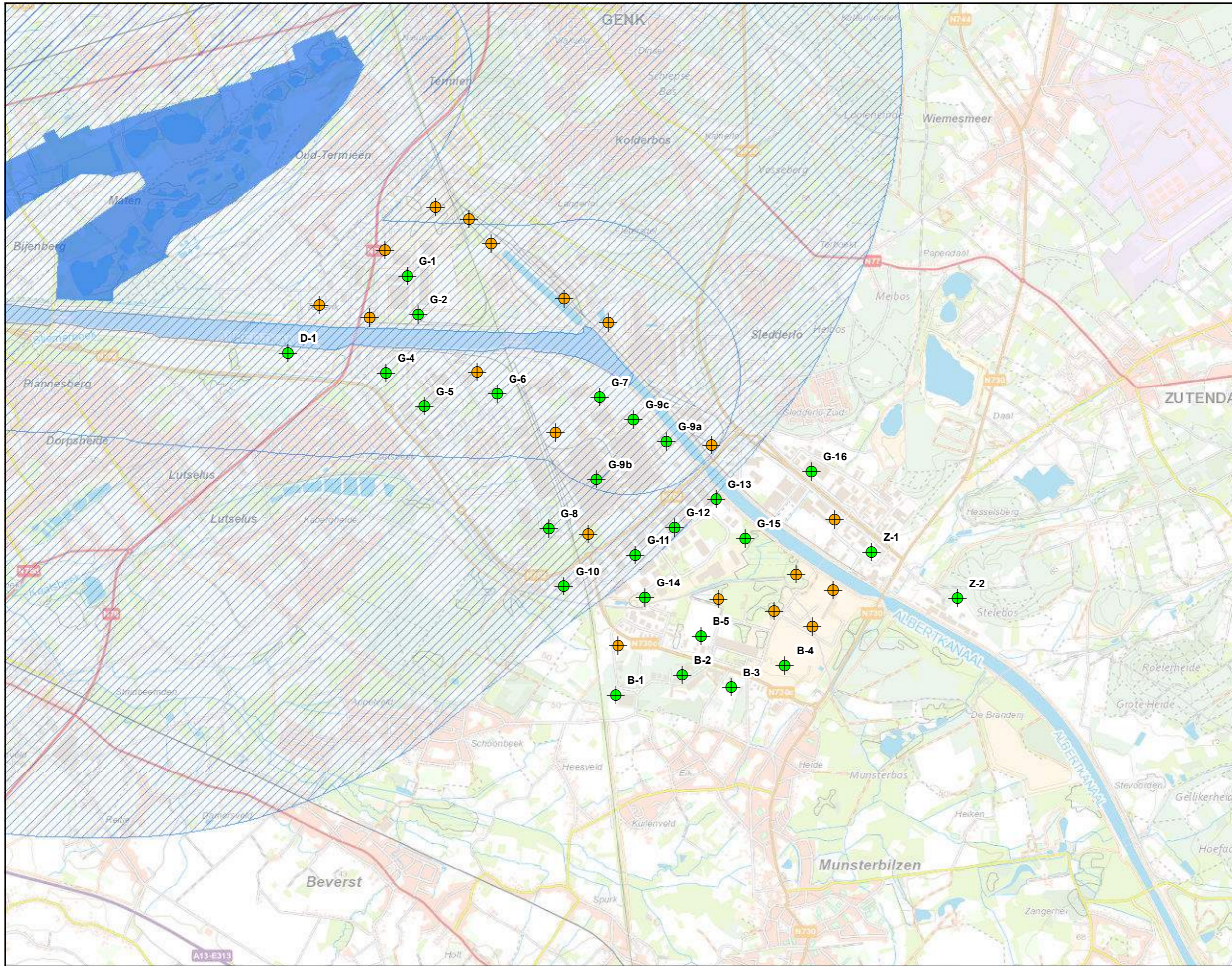


Biologische waarderingskaart (BWK versie 2) met aanduiding van faunistisch belangrijke gebieden



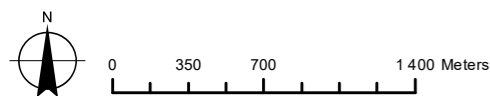
- Geplande windturbine
 - Bestaande windturbine
- Synthesekaart**
- 3: groot risico
 - 2: risico
 - 1: mogelijk risico
 - 0: onvoldoende informatie



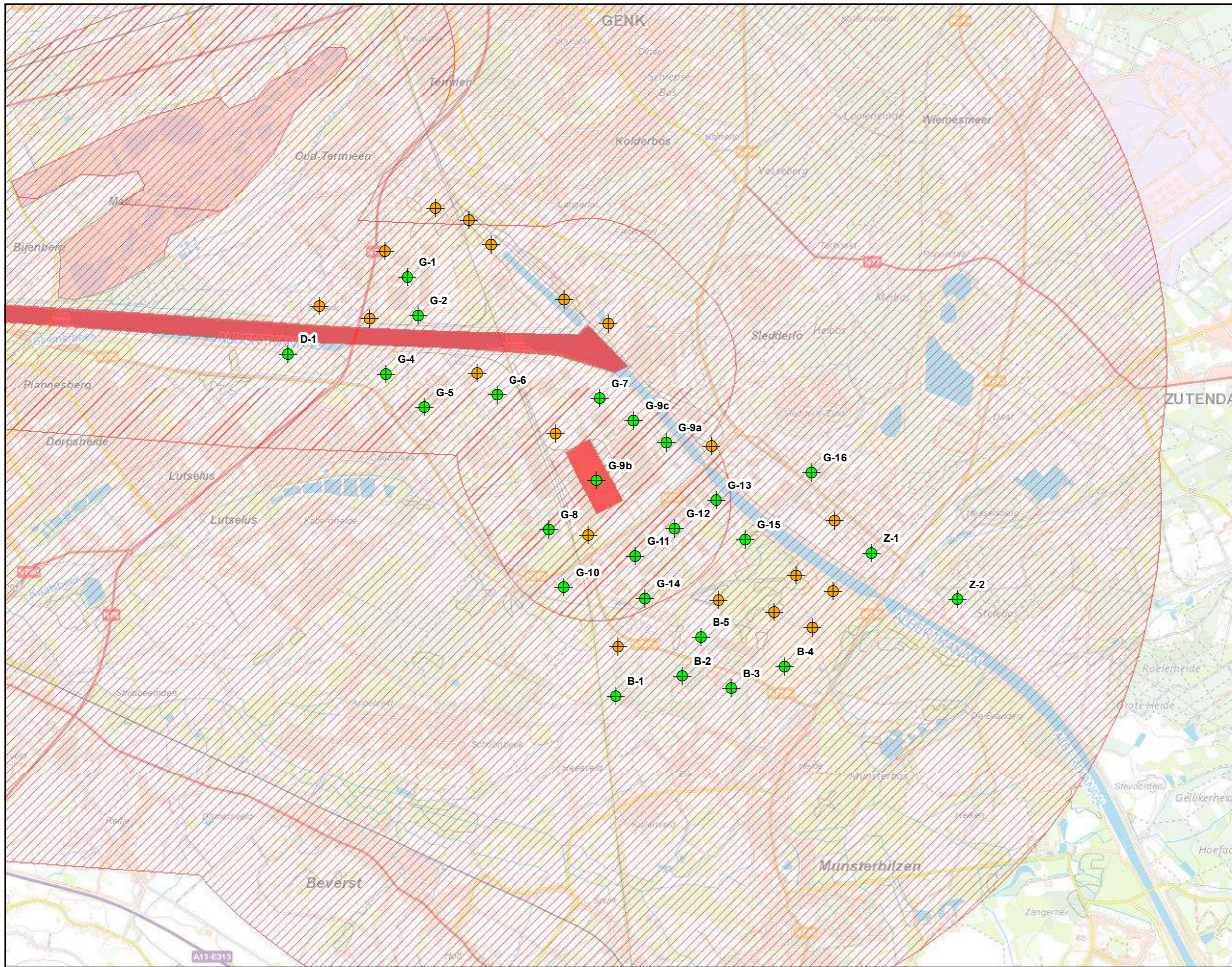


- Geplande windturbine
 - Bestaande windturbine
- Pleistergebied**
- 3
 - 2
 - 1

Kaart° 9.3.5 (B)

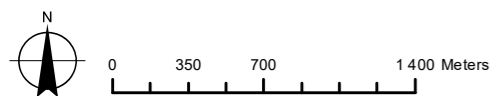


Risicoatlas vogels en windturbines: pleistergebied



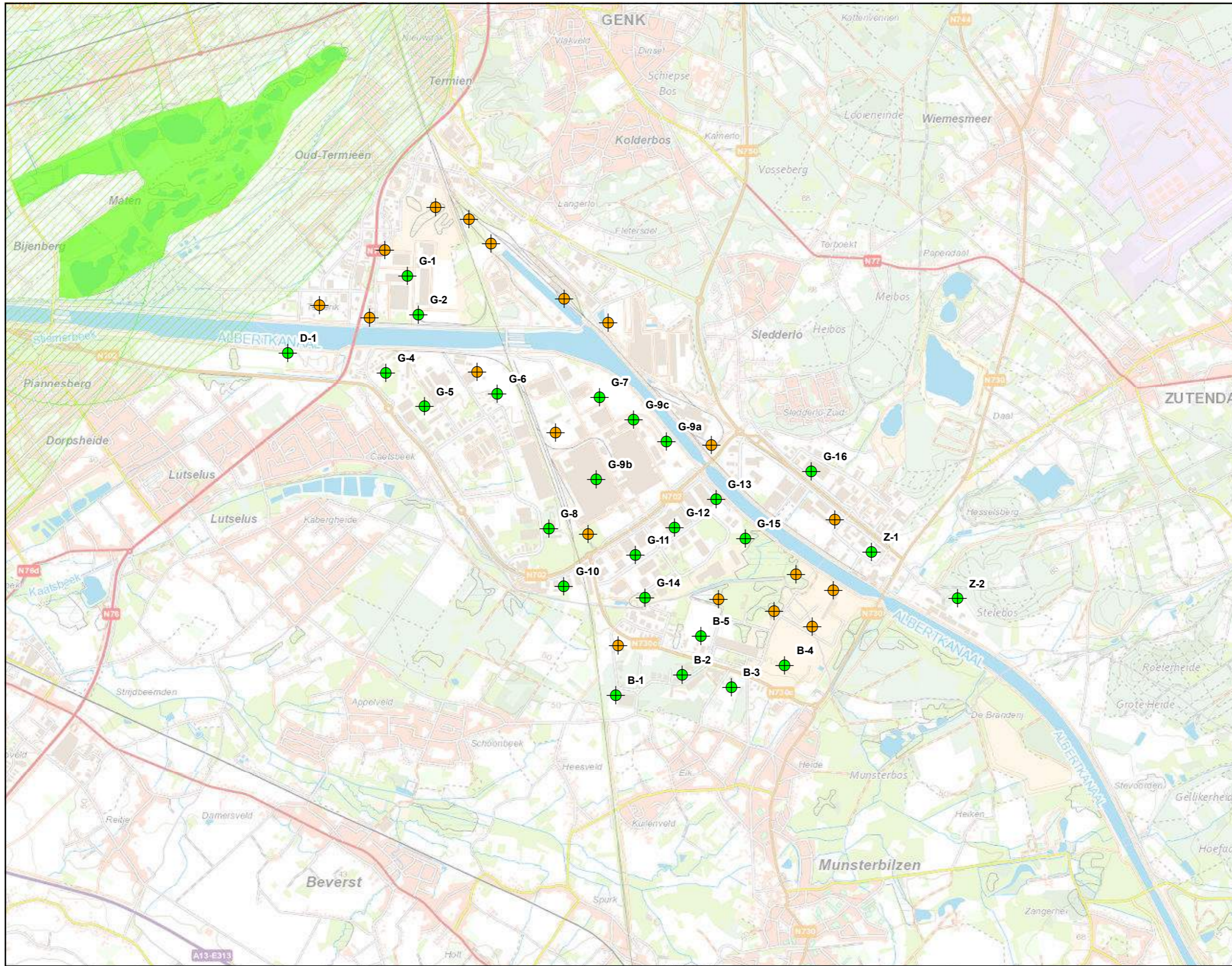
- Geplande windturbine
 - Bestaande windturbine
- Slaapplaats**
- 3
 - 2
 - 1

Kaart° 9.3.6 (B)



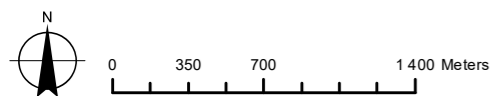
Risicoatlas vogels en windturbines: slaapplaats



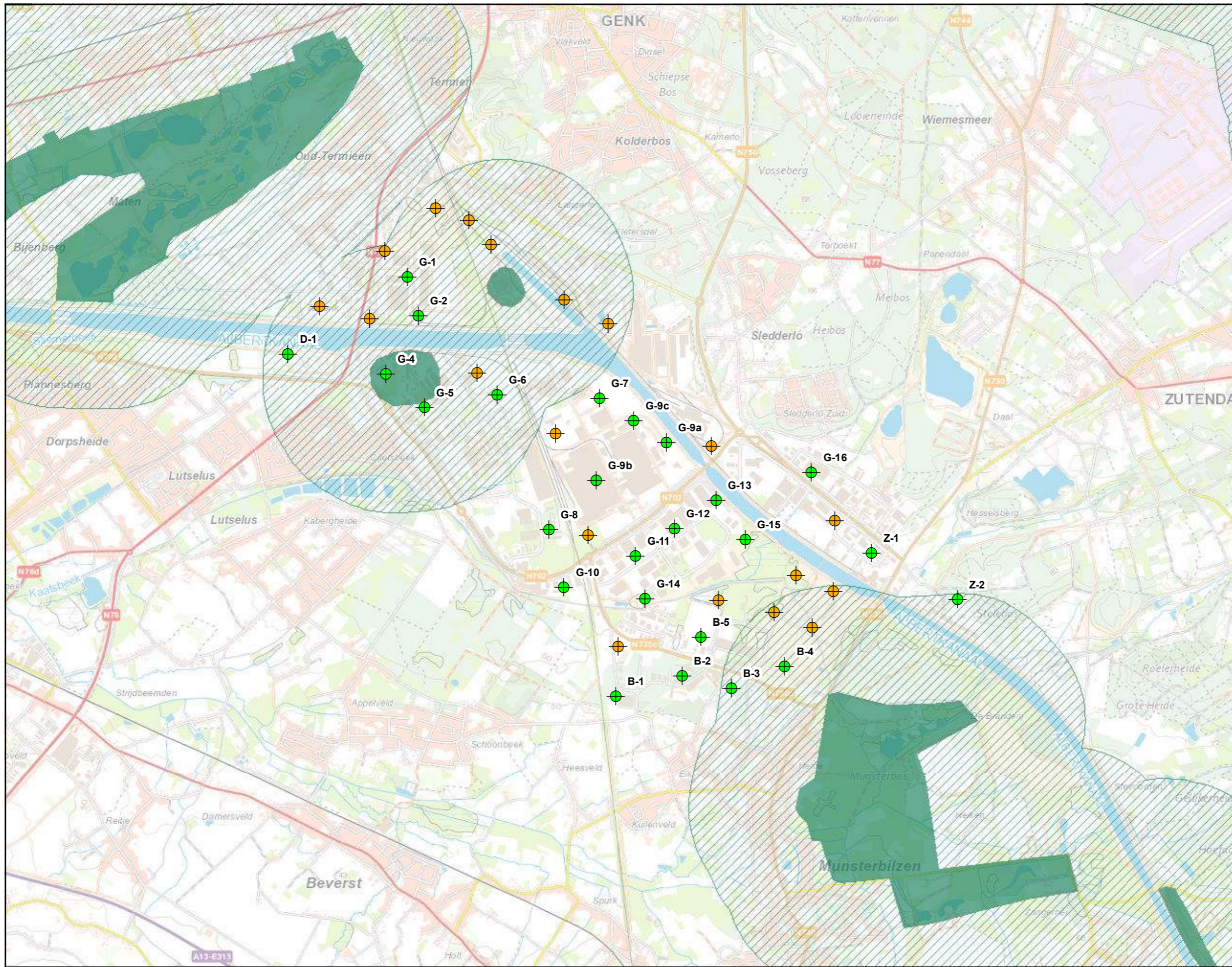


- Geplande windturbine
 - Bestaande windturbine
- Broedkolonie**
- 3
 - 2
 - 1

Kaart° 9.3.7 (B)




Risicoatlas vogels en windturbines: broedkolonie

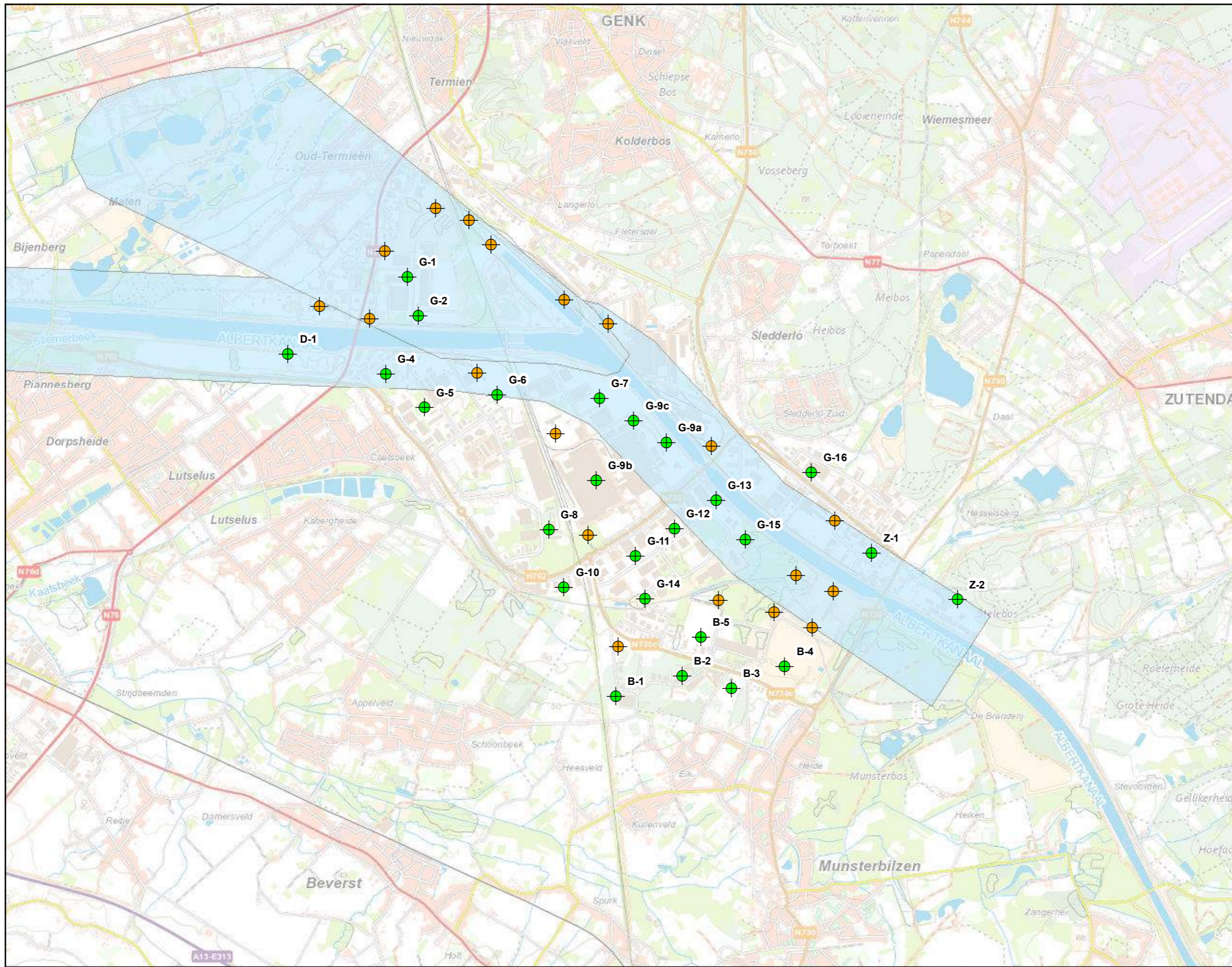


- Geplande windturbine
- Bestaande windturbine
- Bijzondere broedvogels**
- 3
- 1

Kaart° 9.3.8 (B)

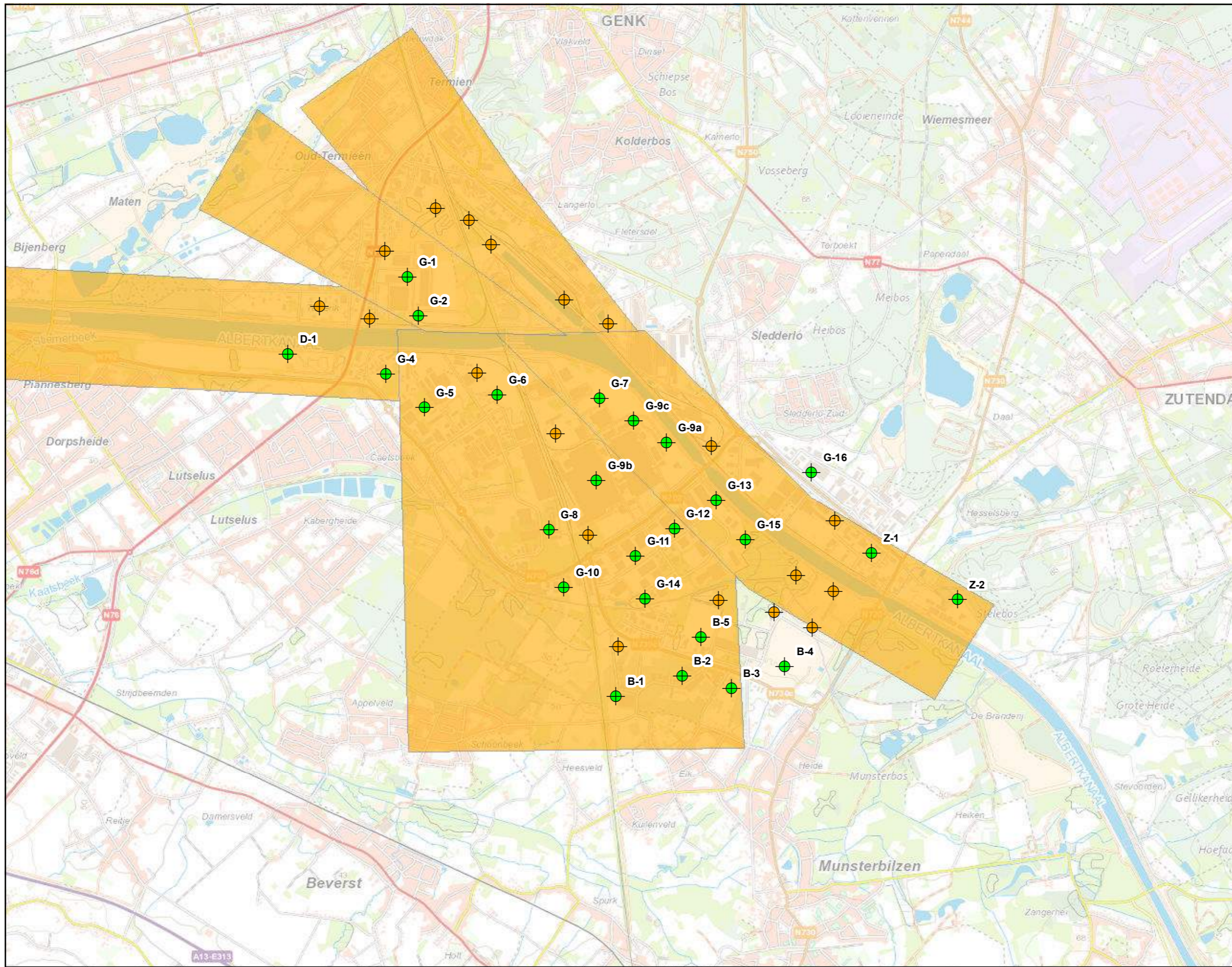


Risicoatlas vogels en windturbines: bijzondere broedvogels



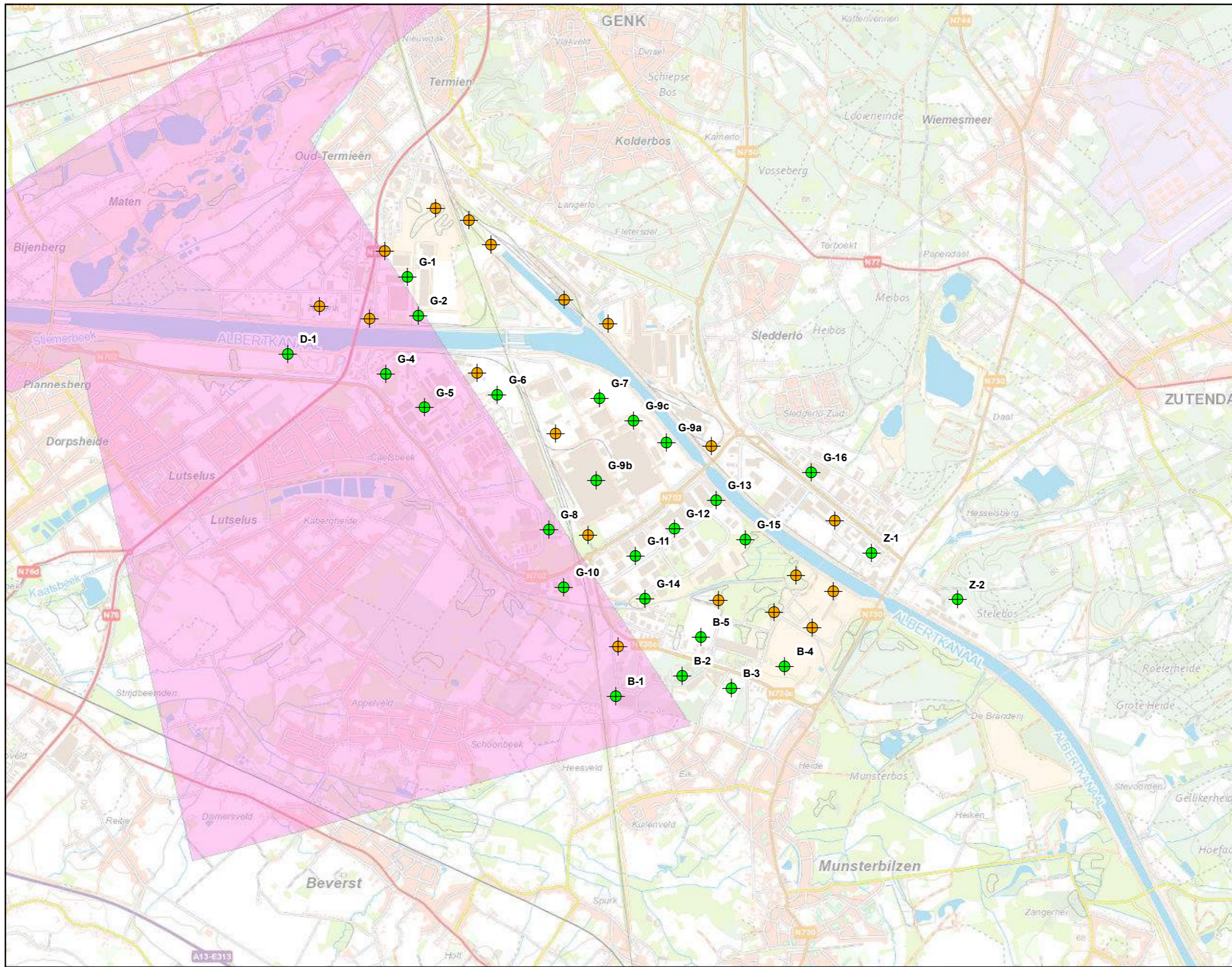
- Geplande windturbine
 - Bestaande windturbine
- Voedsel trek**
- 2
 - 3






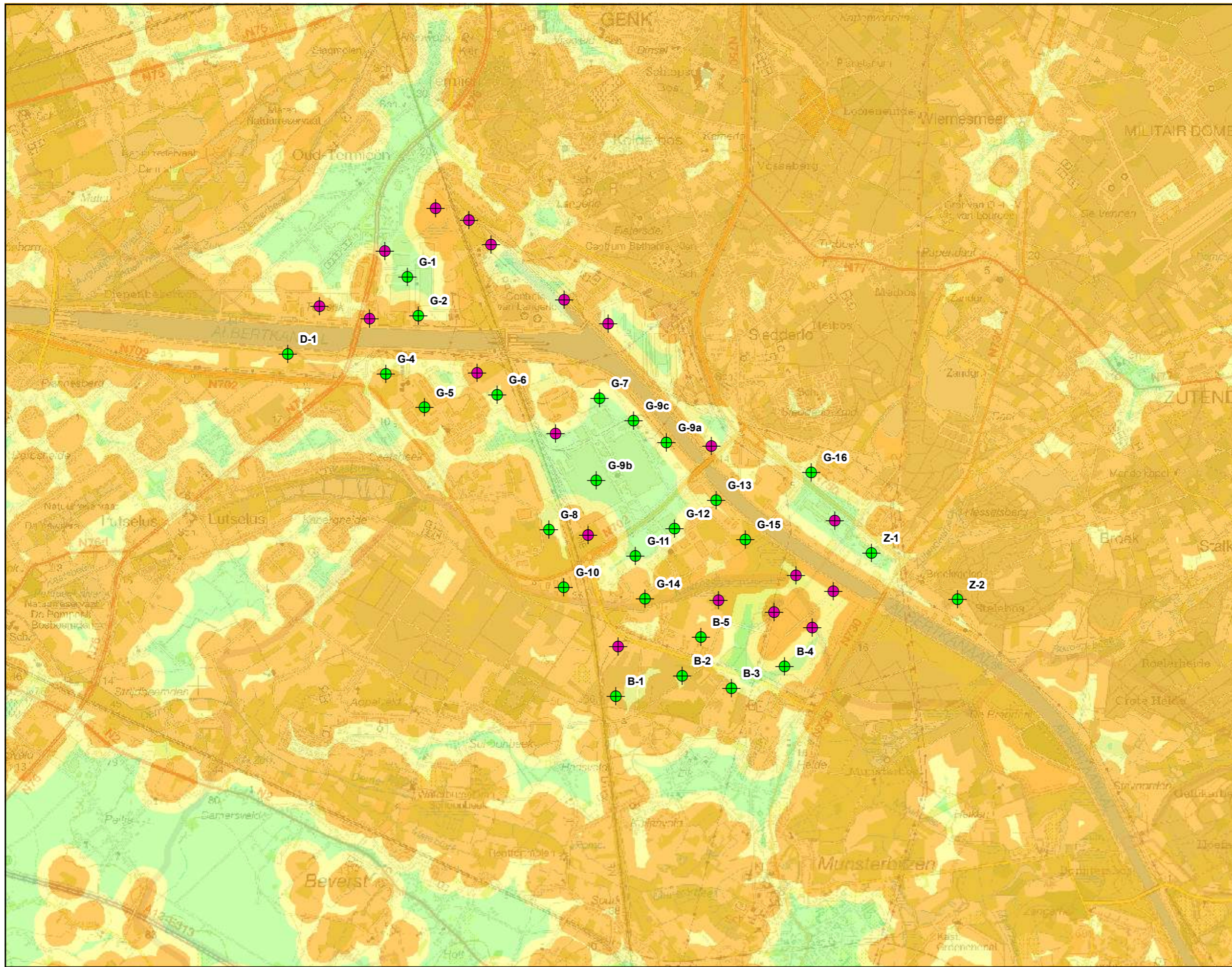
- Geplande windturbine
 - Bestaande windturbine
- Slaaptrek**
- 2
 - 3



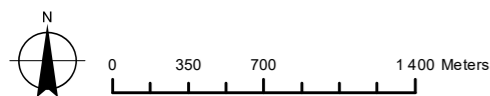


- Geplande windturbine
 - Bestaande windturbine
- Seizoenstrek**
- 3: groot risico
 - 2: risico





- Geplande windturbine
 - Bestaande windturbine
- Vleermuizen**
- 2: risico
 - 1: mogelijk risico
 - 0: laag risico of geen informatie



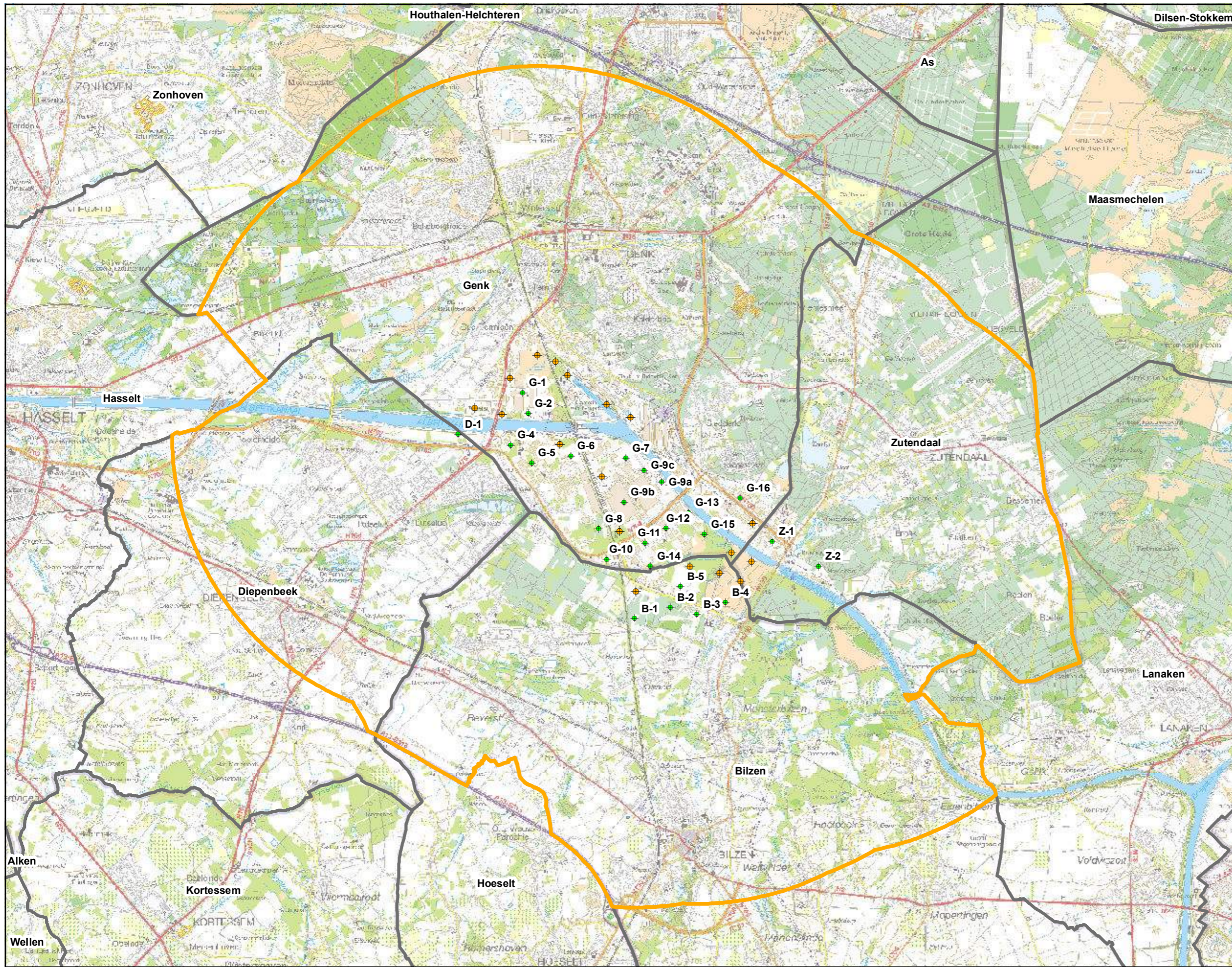
\\bema1file03\milieu\Projecten\BE0117001000-1249\BE0117001181_Encon-WT-MER Limburg\04_plannen\3_GIS\maps\MER\aanpassing_20190617\BE0117001181_krt_024B_risico_atlas_vleermuizen.mxd

Kaart^o 9.3.12 (B)

Risico-atlas vogels - Vleermuizen




www.geopunt.be

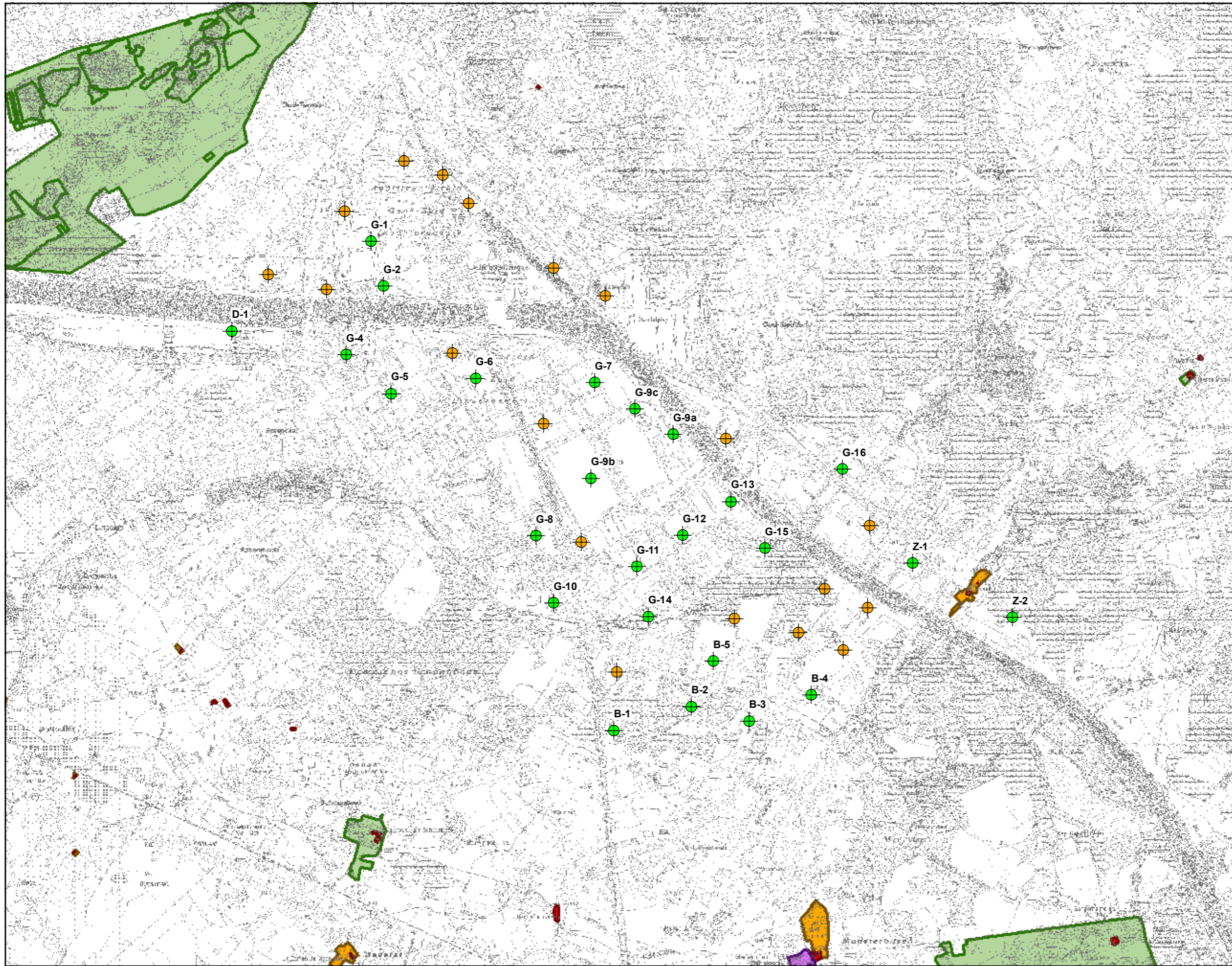


- ◆ Geplande windturbine
- ◆ Bestaande windturbine
- Studiegebied landschap, bouwkundig erfgoed en archeologie en Mens

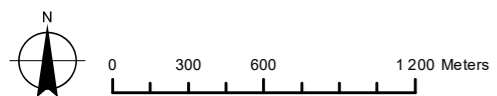
Kaart° 9.4.1 (B)

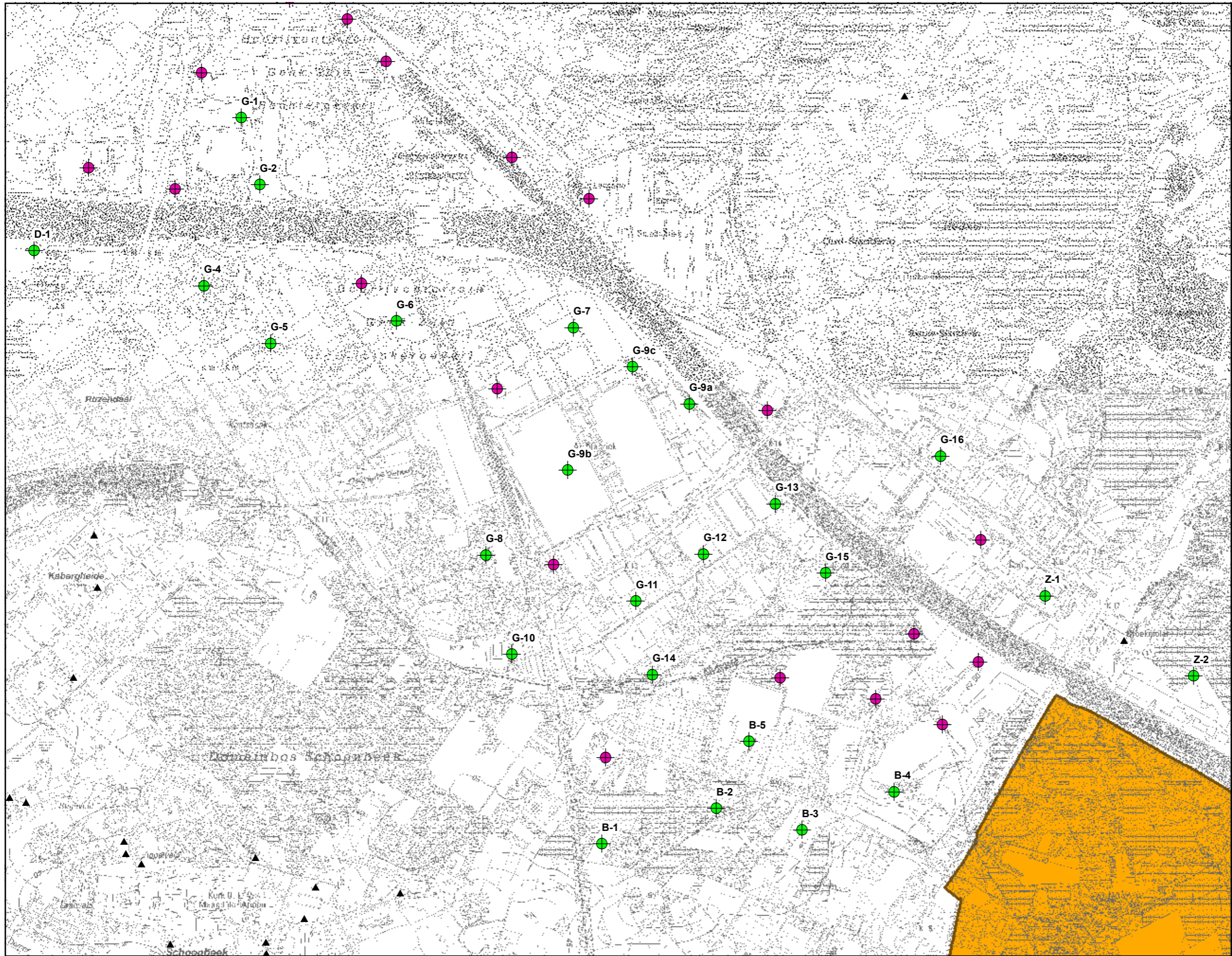


Studiegebied discipline Landschap, bouwkundig erfgoed en archeologie en discipline Mens, ruimtelijke aspecten




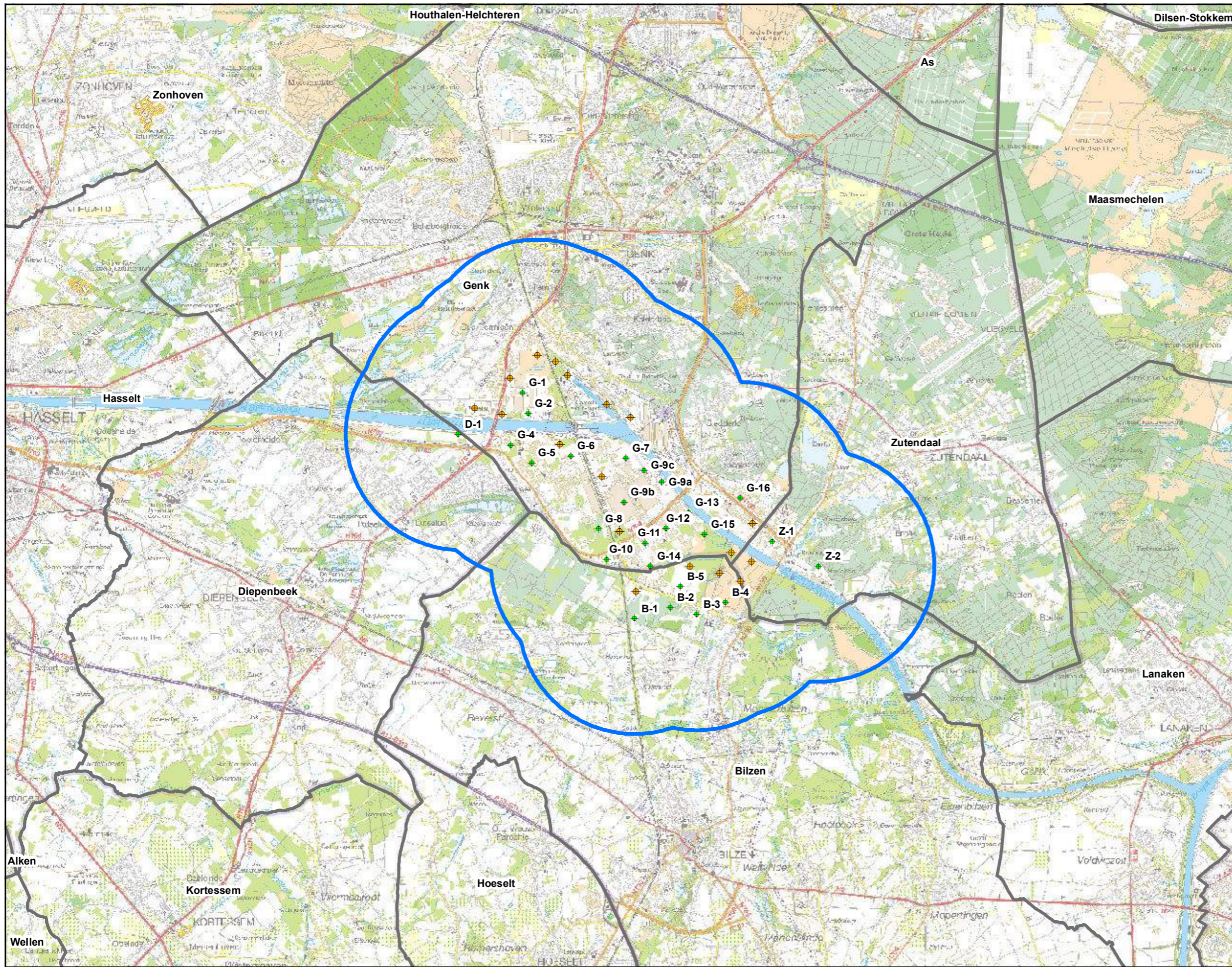
- Geplande windturbine
- Bestaande windturbine
- Beschermd archeologische site
- Beschermd monument
- Beschermd stads- en dorpsgezicht
- Beschermd landschap





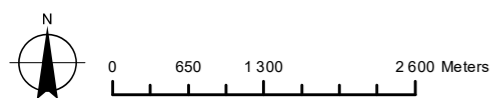
- Geplande windturbine
- Bestaande windturbine
- ▲ Bouwkundig erfgoed (relicten)
- Vastgestelde landschapsatlas





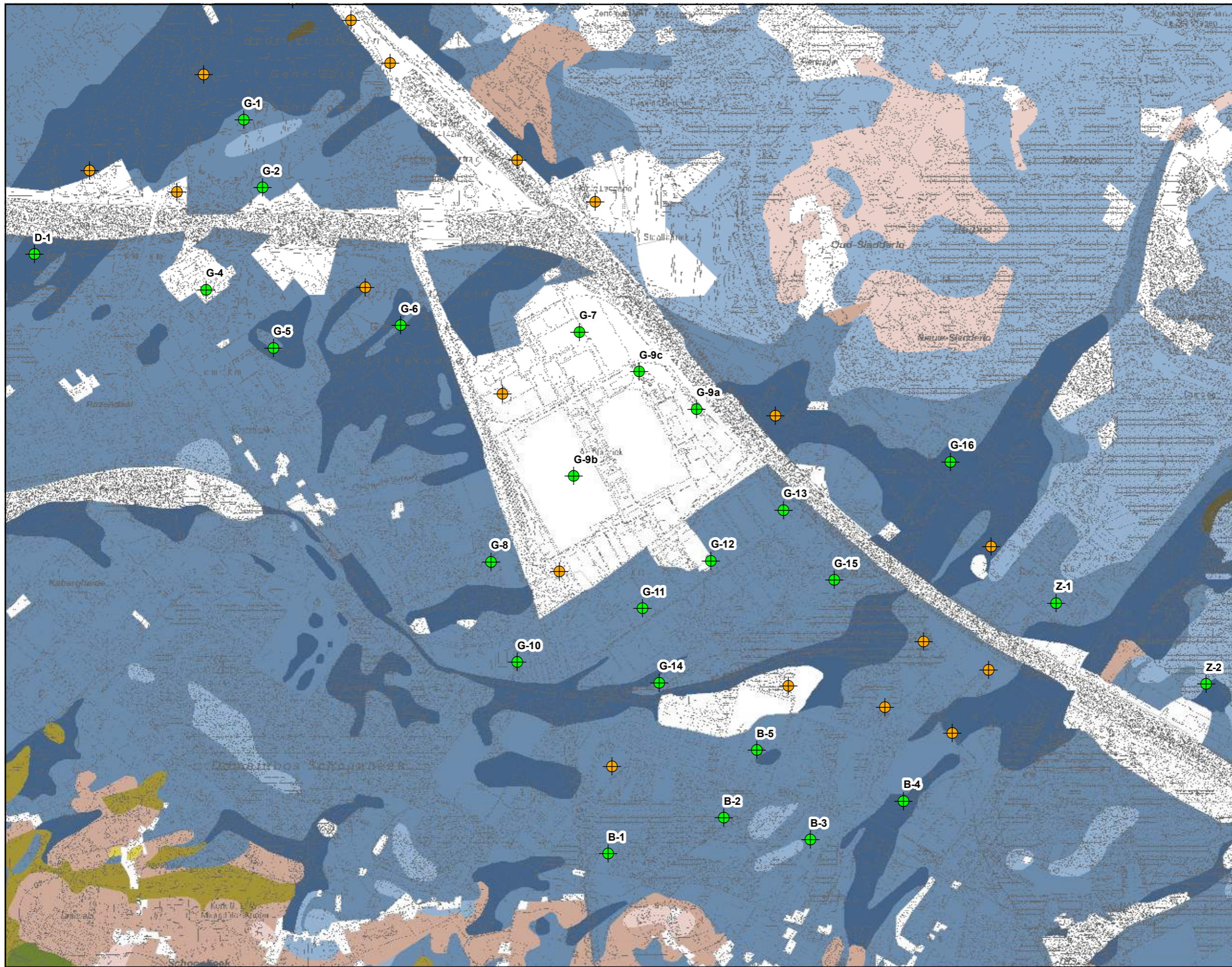
- ◆ Geplande windturbine
- ◆ Bestaande windturbine
- Studiegebied mens – hinder en gezondheid

Studiegebied geluid en trillingen: tot de 39 dB(A) contour (zal berekend worden i.k.v. MER)




Kaart° 9.5.1 (B)

Studiegebied discipline Mens, hinder en gezondheid

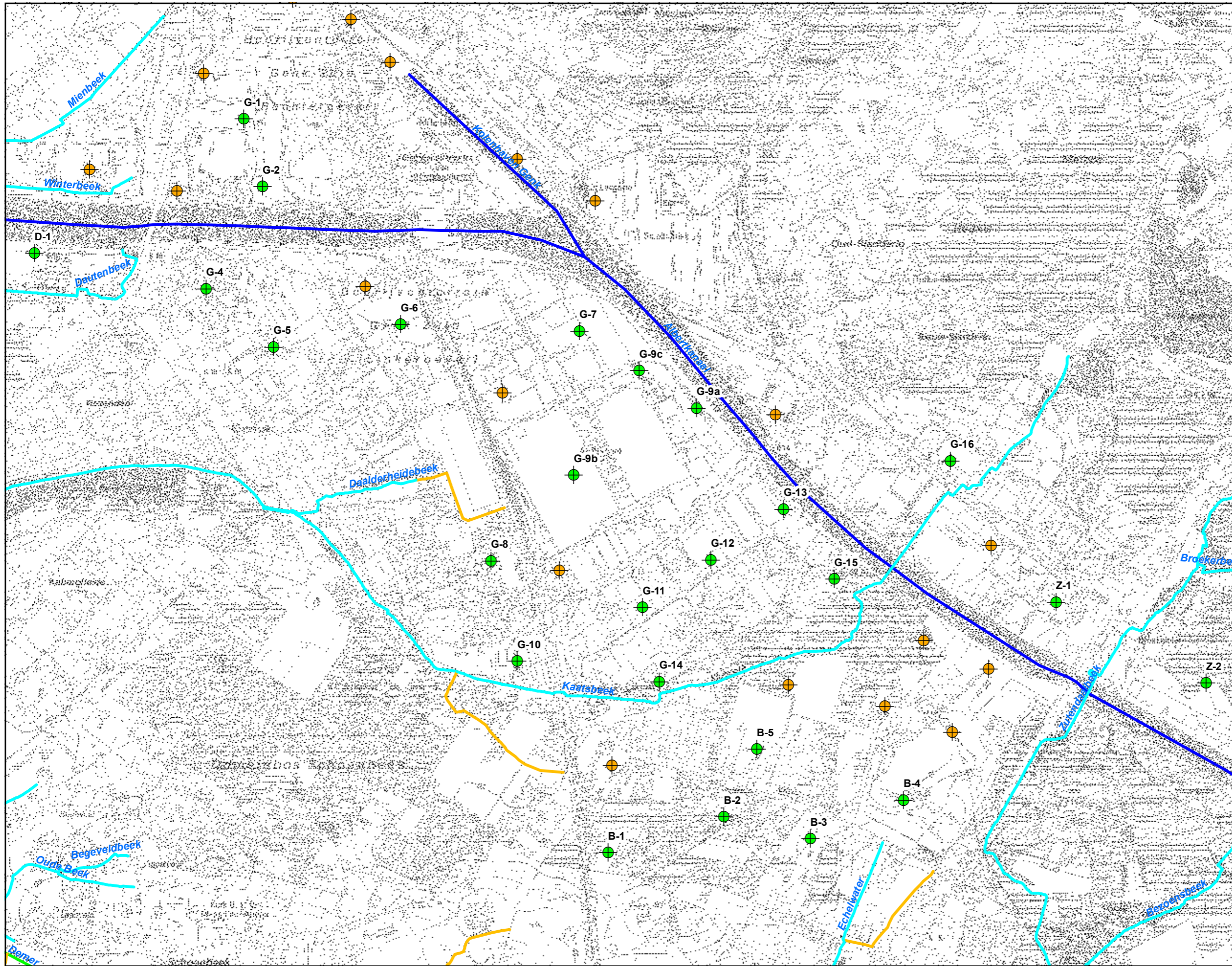


- Geplande windturbine
- Bestaande windturbine
- Antropogeen
- Nat zand
- Vochtig zand
- Droog zand
- Vochtig zand antr
- Droog zand antr
- Nat zandleem
- Droge zandleem
- Natte klei
- Veen


Kaart° 9.7.1 (B)

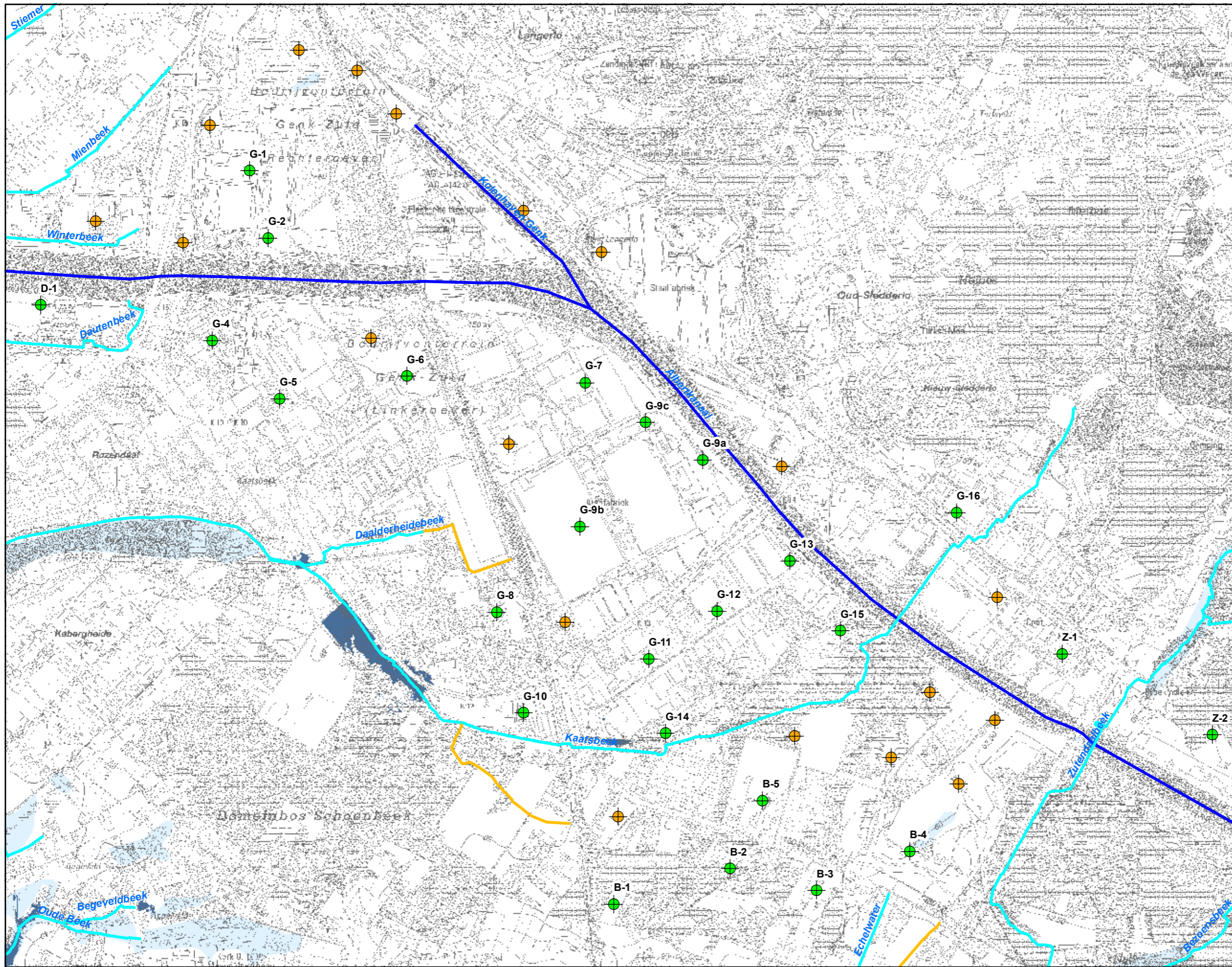


Ligging van de geplande windturbines t.o.v. de bodemkaart




- Geplande windturbine
- Bestaande windturbine
- Bevaarbaar
- Geklasseerd, eerste categorie
- Geklasseerd, tweede categorie
- Geklasseerd, derde categorie
- Niet geklasseerd





- Geplande windturbine
- Bestaande windturbine
- Bevaarbaar
- Geklasseerd, eerste categorie
- Geklasseerd, tweede categorie
- Geklasseerd, derde categorie
- Niet geklasseerd
- Effectief overstromingsgevoelig gebied
- Mogelijk overstromingsgevoelig gebied




Kaart° 9.7.3 (B)

Watertoets: overstromingsgevoelige gebieden



- Geplande windturbine
- Bestaande windturbine
- Eindevaluatieonderzoek
- Bodemsaneringsproject
- Beschrijvend bodemonderzoek
- Oriënterend bodemonderzoek



\\bema1file03\milieu\Projecten\BE0117001000-1249\BE0117001181_Encon-WT-MER Limburg\04_plannen\3_GIS\maps\MER\aanpassing_20190617\BE0117001181_krt_033B_bodemonderzoeken.mxd

Kaart° 9.7.4 (B)

www.geopunt.be

Bodemonderzoeken en saneringen

