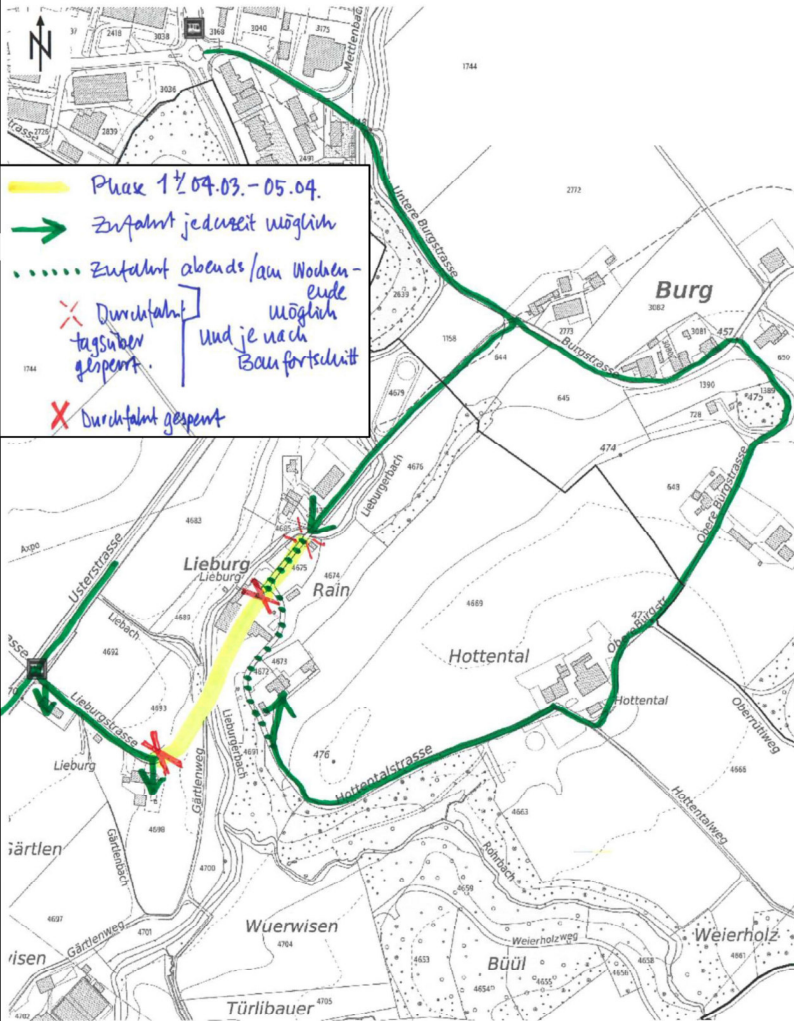




Kanton Zürich
GIS-Browser (<https://web.maps.zh.ch>)

Übersichtsplan Verkehrsführung Etappe 1

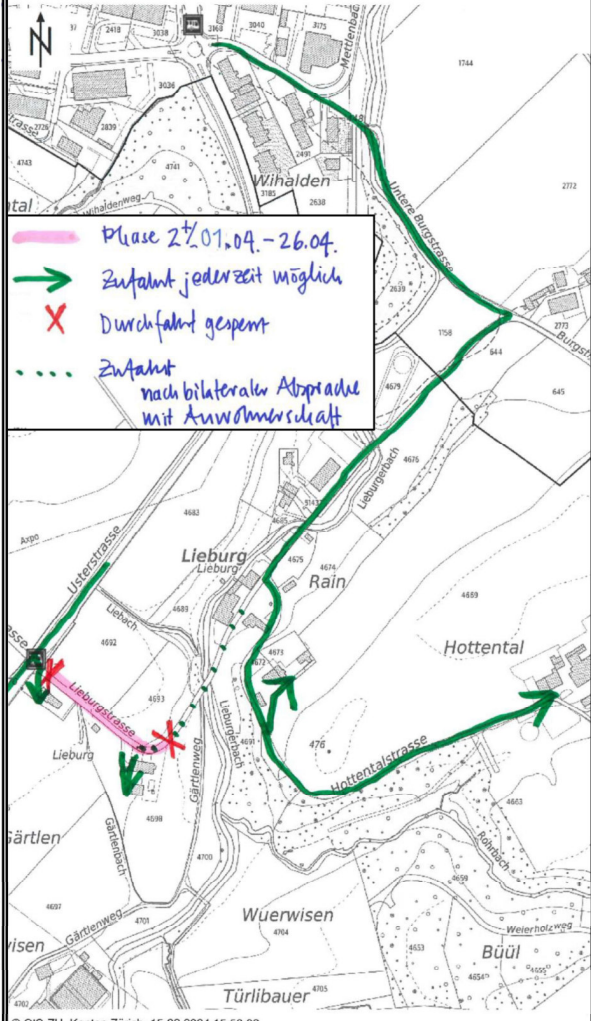


© GIS-ZH, Kanton Zürich, 15.02.2024 15:58:02
Diese Karte stellt einen Zusammensatz von amtlichen Daten verschiedener Stellen dar. Keine Garantie für Richtigkeit, Vollständigkeit und Aktualität. Rechtsverbindliche Auskünfte erteilen allein die zuständigen Behörden.
Massstab 1:4028
0 20 40 60m
Zentrum: [2697097.48, 1239307.43]



Kanton Zürich
GIS-Browser (<https://web.maps.zh.ch>)

Übersichtsplan Verkehrsführung Etappe 2

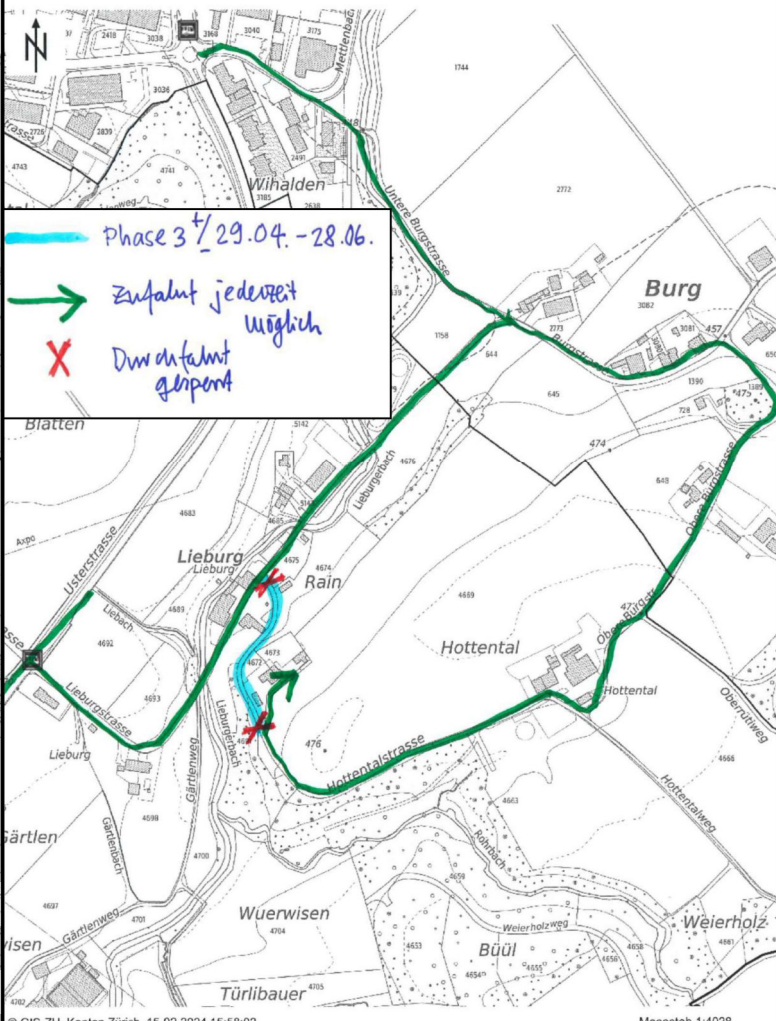


© GIS-ZH, Kanton Zürich, 15.02.2024 15:58:02
Diese Karte stellt einen Zusammensatz von amtlichen Daten verschiedener Stellen dar. Keine Garantie für Richtigkeit, Vollständigkeit und Aktualität. Rechtsverbindliche Auskünfte erteilen allein die zuständigen Behörden.
Massstab 1:4028
0 20 40 60m
Zentrum: [2697097.48, 1239307.43]



Kanton Zürich
GIS-Browser (<https://web.maps.zh.ch>)

Übersichtsplan Verkehrsführung Etappe 3



© GIS-ZH, Kanton Zürich, 15.02.2024 15:58:02
Diese Karte stellt einen Zusammensatz von amtlichen Daten verschiedener Stellen dar. Keine Garantie für Richtigkeit, Vollständigkeit und Aktualität. Rechtsverbindliche Auskünfte erteilen allein die zuständigen Behörden.
Massstab 1:4028
0 20 40 60m
Zentrum: [2697097.48, 1239307.43]