


PLAN MUNICIPAL DE DESARROLLO DE **SABANA IGLESIA** 2011-2016





PLAN MUNICIPAL DE DESARROLLO DE SABANA IGLESIA 2011-2016



Pablo Batista
Alcalde del Municipio de Sabana Iglesia

Formulación a cargo de:
Oficina Municipal de Planificación y Programación
Ayuntamiento de Sabana Iglesia
República Dominicana

Mayo 2011

Plan Municipal de Desarrollo de Sabana Iglesia

Ayuntamiento de Sabana Iglesia

C/ Emilio Díaz, Esq. Cándido
Vargas Sabana Iglesia,
República Dominicana

Teléfonos:

(809)-587-0061
(809)-587-1054

Email:

omppsabanaiglesia@asomurecin.org
ayuntamiento_sabanaiglesia@hotmail.com

Coordinación Formulación del Plan:

Antonio Vargas,
Director Oficina Municipal
Planificación y Programación

Ana Núñez,
Encargada Recursos Humanos

Acompañamiento Técnico:

Asociación Municipios Región
Cibao Norte/
Federación Dominicana
de Municipios:

Equipo técnico:

Rosa Arlene María
Paola Sánchez
Angela Malagón
José Ramón González

Supervisión:

Juan Castillo,
Coordinador Técnico
ASOMURECIN

Fernando Umaña García,
Coordinador Proyecto
PLANIFICA

Cartografía:

José Ramón González

Fotografía:

José Ramón González
René Díaz R.
Edwin Almonte

Diseño y Diagramación:

Edma's Grafics

Impresión:

Editorial Gente

Mayo, 2011

El acompañamiento técnico de la Unidad Técnica de Planificación de ASOMURECIN para la elaboración del Plan Municipal de Desarrollo y la reproducción de este documento, han sido financiados por la Agència de Cooperació Internacional de les Illes Balear y Govern de les Illes Balears, en el marco del Proyecto PLANIFICA: Fortalecimiento de la Capacidad de Planificación del Desarrollo Local en Ayuntamientos de la Región Cibao Norte. Esta es una iniciativa de la Federación Dominicana de Municipios (FEDOMU), a través de la Asociación de Municipios Región Cibao Norte (ASOMURECIN). FEDOMU ha solicitado el proyecto como socio local de la ONG española Municipalistas por la Solidaridad y el Fortalecimiento Institucional (MUSOL). El proyecto tiene financiamiento de Agència de Cooperació Internacional de les Illes Balear y Govern de les Illes Balears y la Junta de Comunidades de Castilla-La Mancha, y cuenta con el apoyo de Progressio.



Contenido

Bienvenida del Alcalde Pablo Batista	5
¿Qué es un Plan Municipal de Desarrollo?	7
¿Cómo se elaboró el Plan Municipal de Desarrollo?	8
Sabana Iglesia planifica su futuro...	14
Sabana Iglesia en cifras	17
El municipio que soñamos...	19
Resolución Municipal No. 5-2011	26

PLAN MUNICIPAL DE DESARROLLO DE SABANA IGLESIA

1. Diagnóstico del Municipio de Sabana Iglesia	31
2. Visión y Líneas Estratégicas de Desarrollo Municipal	53
3. Misión y Objetivos de la Gestión	54
4. Objetivos de la Gestión y Proyectos 2011-2016	57
5. Programación de la Inversión 2011-2016	61
6. Acciones de Gestión ante Otras Entidades	67
7. Fichas Técnicas de Proyectos	69



Bienvenidos a Sabana Iglesia


Para el Ayuntamiento de este municipio es de gran satisfacción presentar el Plan Municipal de Desarrollo (PMD) 2011-2016. Es uno de los primeros que se formula en el país, y su principal objetivo es orientar la gestión municipal en este período, creando las condiciones necesarias que propicien el desarrollo.

Hemos formulado el plan con una perspectiva estratégica, partiendo de una reflexión colectiva y consensuada del municipio en el que queremos convertirnos en el largo plazo, considerando las condiciones geográficas, humanas y culturales con que el municipio cuenta.

Como gobierno local, tenemos una gran responsabilidad y la asumimos con la certeza de que sólo planificando las estrategias de desarrollo y administrando nuestros recursos en forma responsable, eficiente y con transparencia, podremos definir el rumbo para hacer realidad el municipio que soñamos, transformándolo pero conservando sus costumbres y haciéndolo más atractivo para vivir, crecer, trabajar y compartir.

Contar hoy con un Plan Municipal de Desarrollo es un logro, no sólo del Ayuntamiento, sino de todos y todas, ya que para su elaboración se contó con la participación activa de los actores sociales del municipio, de instituciones públicas, privadas y de la sociedad civil que hicieron aportes significativos, demostrando la capacidad e integración de nuestros hombres y mujeres para alcanzar las metas que nos hemos propuesto.

Gracias al Concejo de Regidores, al Comité Técnico, a nuestros asesores, al Consejo Económico y Social y a todos los munícipes que con entusiasmo y entrega formularon este plan y se han comprometido a alcanzar entre todos el municipio que queremos.



Pablo Batista
Alcalde



¿Qué es un Plan Municipal de Desarrollo?

El Plan Municipal de Desarrollo –PMD– es un instrumento de planificación que orienta la gestión de un Ayuntamiento durante un período de gobierno. Su formulación es un mandato de la Ley 176-07 del Distrito Nacional y los Municipios.

Como se elabora de manera participativa, el plan se sustenta en una visión estratégica de desarrollo a largo plazo, construida en consenso con los municipios.

El PMD contiene los objetivos que perseguirá el gobierno local durante su gestión para avanzar hacia esa visión de desarrollo, así como los programas y proyectos que ejecutará para lograrlo.

El plan se centra en aquellas acciones que son prioritarias para el desarrollo de todo el territorio municipal, incluyendo su área urbana y rural, y también establece acciones para el fortalecimiento interno del ayuntamiento.

¿Cómo se elaboró el Plan Municipal de Desarrollo?



El punto de partida para la formulación del Plan, fue crear las condiciones técnicas al interior del ayuntamiento. Se creó la Oficina Municipal de Planificación y Programación (OMPP), tal como establece la ley 176-07, la cual ha sido responsable de organizar y coordinar los trabajos para elaborar el plan. Se conformó el Comité Técnico, con los principales funcionarios del ayuntamiento,

cuya función es acompañar en todas las etapas la formulación y ejecución del plan. También el Ayuntamiento ha propiciado la conformación del Consejo Económico y Social (CES) del Municipio, tal como establecen las leyes 176-07 y la 498-06 de Planificación e Inversión Pública, como un organismo consultivo que aglutina representantes de las principales fuerzas sociales del municipio.

Durante el proceso de formulación del Plan se contó con el acompañamiento de la Unidad Técnica de Planificación de la Asociación de Municipios de la Región Cibao Norte, en el marco del Proyecto PLANIFICA: Fortalecimiento de la Capacidad de Planificación de los Ayuntamientos de la Región Cibao Norte. Este proyecto fue ejecutado por la Federación Dominicana de Municipios (FEDOMU), a través de la Asociación de Municipios de la Región Cibao Norte (ASOMURECIN), con fondos de la Agencia de Cooperación Internacional de las Islas Baleares y Gobierno de las Islas Baleares, la Junta de Comunidades de Castilla-La Mancha y el apoyo de PROGRESSIO. La orientación metodológica del Plan se ha obtenido de la Guía para la Elaboración del Plan Municipal de Desarrollo, elaborada y publicada como parte del proyecto. Durante la formulación del PMD fueron concertados los agentes sociales del municipio, que de la mano del Comité Técnico del Ayuntamiento y la OMPP, se reunieron en mesas de trabajo y talleres participativos. Se elaboró un diagnóstico integral de la situación actual del municipio, que sirvió de punto de partida



para la estructuración de la Visión Estratégica de Desarrollo del Municipio, como escenario deseable a largo plazo y las Líneas Estratégicas del Desarrollo que le permitirán alcanzarlo. El Plan Municipal de Desarrollo abarca el diagnóstico municipal, la visión y líneas estratégicas de desarrollo, los objetivos institucionales y proyectos que se ejecutarán y la programación de la inversión para todo el período. También incluye la ficha técnica de cada proyecto programado. En total se han formulado 6 líneas estratégicas, 21 objetivos de desarrollo, 60 programas y proyectos, y 16 acciones de gestión. Estas últimas se refieren a actuaciones necesarias, que no son de competencia municipal, pero en cuya gestión ante las instancias correspondientes el ayuntamiento se ha comprometido.

El Honorable Concejo de Regidores de Sabana Iglesia ha aprobado el Plan mediante Resolución Municipal No. 5, del 5 de abril de 2011, como el instrumento de planificación que guiará la gestión municipal en el período 2011-2016. El plan se ejecutará anualmente a través de los Planes Operativos Anuales, bajo la supervisión de la OMPP y el Comité Técnico, quienes serán responsables de monitorear y evaluar su implementación.

A continuación se presentan los actores directamente involucrados en la elaboración del Plan Municipal de Desarrollo del Sabana Iglesia 2011-2016.



“Más allá de las atribuciones que la ley nos confiere, hemos visualizado lo que queremos: el embellecimiento del municipio repercutiendo en la calidad de vida de nuestra gente. Dios mediante, les mostraremos una obra terminada visible enmarcada en la misma trayectoria que deben enfrentar nuestras generaciones futuras. Dios bendiga a Sabana Iglesia!”.

*José Ramón Rosario,
Presidente del Concejo Municipal*

Concejo Municipal 2010-2016



José Ramón Rosario

Presidente del Concejo Municipal

Chissel Rodríguez

Regidora

Nelson Rodríguez

Regidor

Maribel Tejada

Regidora

Iluminada Jerez

Regidora



Comité Técnico del Ayuntamiento

Pablo Batista,
Alcalde
José Ramón Rosario,
Presidente del Concejo Municipal

Antonio Vargas
Encargado de la OMPP

Víctor José Núñez
Asistente Alcaldía

Ana Miledys Núñez
Encargada de Recursos Humanos

Herminio Díaz
Tesorero

María Díaz
Encargada de Asuntos Internacionales

Ramón Nicolás Collado
Encargado Medio Ambiente

“Afianzados en el desarrollo de nuestro pueblo, asumimos el compromiso de dar fiel seguimiento a los proyectos sociales que permitan a los munícipes mejorar su calidad de vida, haciendo mayor énfasis en los servicios básicos, cumpliendo con las responsabilidades establecidas en este plan de acciones”

*Antonio Vargas y Ana Núñez,
técnicos del Ayuntamiento de Sabana Iglesia*



Consejo Económico y Social Municipal

Leonardo Díaz

Iglesia Evangélica (Coordinador)

José Elías Núñez

Distrito Educativo 02 de Jánico (Secretario)

Alma Teresa Aquino-Eladio Beltré,
CODOPESCA

Celedonia Ferreira,
Iglesia Católica

Cirilo Peguero,
EGEHID

Elías Collado
Unión de Choferes

José Bolívar Castro
Centro de Salud

Francisco A. Fernández
Asoc. Estudiantes Universitarios

Pablo Batista
Alcalde Municipal

Jhonny Báez
Asociación de Comerciantes y Detallistas

Secundino Mármol
Defensa Civil

José Ramón Rosario
Presidente del Concejo Municipal

Miguel Ángel Vargas
Sabanaiglesiences Ausentes

Pablo Rosario
Centro Tecnológico Comunitario

Reynaldo Gómez
Cooperativa San Miguel

Rafael Fernández
Confederación Juntas de Vecinos

Sor Mercedes Díaz
Educación Nivel Básico

“Creemos que este proyecto de planificación ha venido a llenar todas las expectativas de los munícipes de Sabana Iglesia, ya que sabemos quiénes somos, qué tenemos y qué queremos lograr en los próximos años. Nuestros objetivos están claros, nuestras metas están definidas. Con la ayuda de Dios y el esfuerzo humano seremos lo que pensamos ser”.

Leonardo Díaz, Coordinador del CES



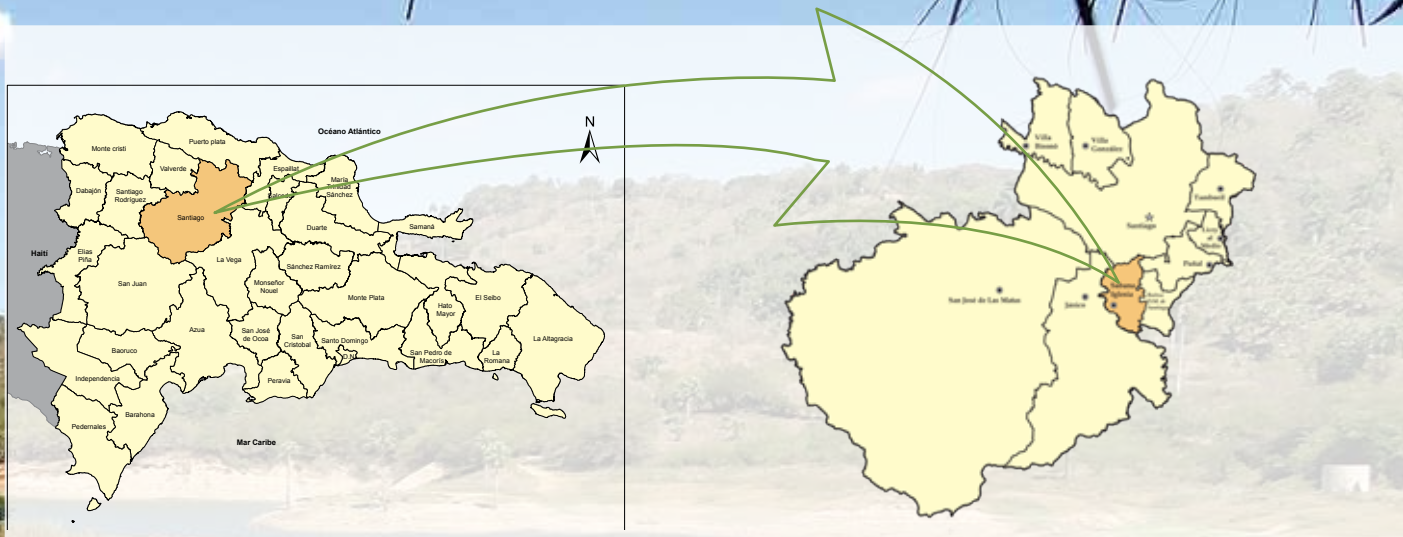


Sabana Iglesia planifica su futuro...





Sabana Iglesia en cifras



Localización

Región Cibao Norte, Provincia de Santiago

Extensión territorial

58km² (1.9% del territorio de la Provincia)

División territorial

1 centro urbano
2 secciones rurales: Los Ranchos y La Zanja

Evolución de la división político-administrativa

1987 sección rural elevada a distrito municipal
2007 distrito municipal elevado a municipio

Población

2002- 12,232 Habitantes¹
2010- 13,860 Habitantes²

Densidad Poblacional

210.89 hab/Km²

Hogares en condiciones de pobreza

52.5%³

Presupuesto Municipal 2011

RD\$20,802,790.93

1 VIII Censo Nacional de Población y Vivienda. Oficina Nacional de Estadística (ONE), 2002.

2 Cifras preliminares no oficiales del levantamiento del Censo 2010.

3 Censo 2002.



El municipio que soñamos...

Sabana Iglesia, un municipio habitable, ordenado, seguro, de gente educada y trabajadora que impulsa una economía próspera sustentada en la agricultura, la acuicultura, la pesca y el ecoturismo, ambientalmente sostenible, reconocido internacionalmente, que protege y potencia sus recursos hídricos para el beneficio de sus habitantes, la región y el país.

Un municipio limpio, con amplia cobertura y calidad de infraestructura, equipamiento y servicios básicos.

Para alcanzarlo queremos asegurar una adecuada recolección, tratamiento y disposición final de los residuos sólidos, mantener y mejorar la infraestructura de equipamiento municipal, mejorar la infraestructura vial en el municipio, incrementar y regular la dotación de parques y áreas verdes, y mejorar la provisión y el mantenimiento de los servicios básicos.



Un municipio territorialmente ordenado con una adecuada gestión del riesgo.

Para lo cual queremos regular el uso y ocupación del territorio y el tránsito de vehículos, y fortalecer la gestión del riesgo en el municipio.



Un municipio seguro, con un fuerte sentido de identidad y pertenencia, que ofrece servicios sociales básicos con especial atención a la población vulnerable.

Para alcanzarlo queremos implementar acciones que beneficien a las poblaciones vulnerables, promover acciones para la seguridad ciudadana y orden público, estimular la participación de niños y jóvenes en la práctica de actividades deportivas y educativas y promover el desarrollo de la identidad cultural del municipio.



Un municipio ambientalmente sostenible que protege y potencia sus recursos hídricos y forestales.

Para ello queremos aprovechar y proteger el medio ambiente y los recursos naturales del municipio.



Un municipio con una economía próspera sustentada en la agricultura, acuicultura, la pesca y el ecoturismo con oportunidades para todos y todas.

Para alcanzar esta meta queremos aprovechar el potencial ecoturístico del municipio, apoyar las actividades productivas y fortalecer el tejido social que sostiene la economía.



Un municipio con un gobierno local fortalecido que ejecuta una gestión eficiente, participativa y transparente.

Para ello el Ayuntamiento se compromete a incrementar la capacidad de recaudación propia, ampliar el cuerpo normativo municipal y garantizar su aplicación, ampliar la flotilla de vehículos pesados, contar con una edificación edilicia adecuada y fortalecer la estructura organizativa del ayuntamiento.





Ayuntamiento Municipal de Sabana Iglesia

Tels.: 809-587-0061. 809-587-1054
ayuntamiento_sabanaiglesia@hotmail.com
RNC 430-008435

“Año por la transparencia y el Fortalecimiento Institucional”
“2011:Año de los 200 mil Servidores Públicos Evaluados en el Desempeño”

RESOLUCIÓN No. 5

05 de abril de 2011

Mediante la cual el Ayuntamiento Municipal de Sabana Iglesia aprueba el Plan Municipal de Desarrollo 2011-2016

CONSIDERANDO: Que el Artículo No. 199 de la Constitución de la República establece que los municipios y los distritos municipales constituyen la base del sistema político administrativo local, son personas jurídicas de Derecho Público, responsables de sus actuaciones, gozan de patrimonio propio, de autonomía presupuestaria, con potestad normativa, administrativa y de uso de suelo, fijadas de manera expresa por la ley y sujetas al poder de fiscalización del Estado y al control social de la ciudadanía, en los términos establecidos por la Constitución y las leyes.

CONSIDERANDO: Que los Ayuntamientos tienen la responsabilidad de promover el desarrollo sostenible de sus municipios, planificando su accionar para favorecer un uso más efectivo y eficiente de los recursos, con la finalidad de incrementar la calidad de vida de los munícipes y su acceso a oportunidades.

CONSIDERANDO: Que la Ley 176-07 del Distrito Nacional y los Municipios en su artículo 122 establece que “los ayuntamientos aprobarán, a iniciativa de las y los síndicos y con participación de la comunidad, planes municipales de desarrollo”.

CONSIDERANDO: Que la Ley 498-06 que crea el Sistema Nacional de Planificación e Inversión Pública y su reglamento de aplicación, establecen el conjunto de principios, normas, órganos y procesos a través de los cuáles se fijan las políticas, objetivos, metas y prioridades de desarrollo económico y social, al cual están sujetos todos los organismos del sector público, entre los cuales se encuentran los Ayuntamientos y el Distrito Nacional.

CONSIDERANDO: Que atendiendo al mandato de las leyes, y con el apoyo técnico de la Federación Dominicana de Municipios, el Ayuntamiento de Sabana Iglesia ha agotado un proceso de planificación durante el período diciembre 2010 y abril de 2011, mediante el cual se ha formulado un Plan Municipal de Desarrollo de Sabana Iglesia 2011-2016.

CONSIDERANDO: Que el proceso de formulación del Plan Municipal de Desarrollo ha contado con la participación activa de la alcaldía, los regidores, funcionarios municipales y la sociedad civil.

CONSIDERANDO: Que en fecha 11 de mayo de 2011 fue juramentado el Consejo Económico y Social del Municipio de Sabana Iglesia, como entidad consultiva conformada por el Ayuntamiento y representantes de organizaciones sociales del Municipio, quienes han se han comprometido a sumar esfuerzos para alcanzar los objetivos del Plan Municipal de Desarrollo.

CONSIDERANDO: Que el día 11 de mayo de 2011 las fuerzas vivas del Municipio de Sabana Iglesia, representadas por sus principales organizaciones reunidas en Asamblea, y encabezadas por el Consejo Económico y Social, expresaron su aprobación y apoyo al Plan Municipal de Desarrollo.

Vista: La Constitución de la República Dominicana.

Vista: La Ley No.176-07, del Distrito Nacional y Los Municipios.

Vista: La Ley 498-06 de Planificación e Inversión Pública y su Reglamento de Aplicación n° 1.

El Concejo Municipal, en uso de sus facultades legales:



Ayuntamiento Municipal de Sabana Iglesia

Tels.: 809-587-0061, 809-587-1054
ayuntamiento_sabanaiglesia@hotmail.com
RNC 430-008435

“Año por la transparencia y el Fortalecimiento Institucional”
“2011:Año de los 200 mil Servidores Públicos Evaluados en el Desempeño”

RESUELVE

PRIMERO: Aprobar, como al efecto aprueba, el documento contentivo del **Plan Municipal de Desarrollo de Sabana Iglesia 2011-2016**, como el instrumento de planificación que guiará la gestión municipal en el período señalado.

SEGUNDO: Asumir como norte de la gestión municipal la visión de desarrollo consensuada con los munícipes, que dice:

“Sabana Iglesia, un municipio habitable, ordenado, seguro, de gente educada y trabajadora que impulsa una economía próspera sustentada en la agricultura, la acuicultura, la pesca y el ecoturismo, ambientalmente sostenible, reconocido internacionalmente, que protege y potencia sus recursos hídricos para el beneficio de sus habitantes, la región y el país”;

Así como las líneas estratégicas de desarrollo:

- 1. Un municipio limpio, con amplia cobertura y calidad de infraestructura, equipamiento y servicios básicos.*
- 2. Un municipio territorialmente ordenado con una adecuada gestión del riesgo.*
- 3. Un municipio seguro, con un fuerte sentido de identidad y pertenencia, que ofrece servicios sociales básicos con especial atención a la población vulnerable.*
- 4. Un municipio ambientalmente sostenible que protege y potencia sus recursos hídricos y forestales.*
- 5. Un municipio con una economía próspera sustentada en la agricultura, acuicultura, la pesca y el ecoturismo con oportunidades para todos y todas.*
- 6. Un municipio con un gobierno local fortalecido que ejecuta una gestión eficiente, participativa y transparente.*

TERCERO: Asegurar que se dirijan todos los recursos humanos y financieros necesarios para el desarrollo de los programas y proyectos contenidos en el Plan Municipal de Desarrollo, y aunar esfuerzos con el Consejo Económico y Social del Municipio para gestionar recursos y asistencia técnica ante otras instancias.

CUARTO: Empezar iniciativas y alianzas estratégicas con diversos actores nacionales e internacionales a los fines de asegurar la consecución de los objetivos establecidos en el Plan Municipal de Desarrollo.

QUINTO: Poner en funcionamiento, a través de la Oficina Municipal de Planificación y Programación, los mecanismos de monitoreo y evaluación necesarios para la efectiva implementación del Plan Municipal de Desarrollo.

SEXTO: Difundir ampliamente el Plan Municipal de Desarrollo por diferentes medios, informando oportunamente a los munícipes sobre los avances en su implementación.

DADO en la Sala de Sesiones del Honorable Ayuntamiento del Municipio de Sabana Iglesia, a los cinco (5) días del mes de abril, del año dos mil once (2011).

José Ramón Rosario
Presidente Municipal



Balbino Ramos Lora
Secretario del Concejo





Plan Municipal de Desarrollo
de
SABANA IGLESIA

2011 - 2016

Sabana Iglesia

Fotomapa de la Zona Urbana



Planifica

Planificación Municipal

Elaborado por: Oficina de Planificación Municipal

Fecha de actualización: 2014

Logo of the Municipality of Sabana Iglesia

Logo of the Ministry of Planning (PROCESO)

1

DIAGNÓSTICO DEL MUNICIPIO DE SABANA IGLESIA

☉ *Caracterización del municipio Sabana Iglesia*

El municipio de Sabana Iglesia se ubica dentro de la Cordillera Central, con una extensión territorial de 58km² aproximadamente. Sus límites son: al norte el municipio de Santiago; al sur y al oeste, el municipio de Jánico y al este el distrito municipal de Baitoa.

Sabana Iglesia es uno de los 9 municipios de la provincia Santiago, que junto a la provincia Espaillat y Puerto Plata conforma la Región Cibao Norte. En la ley 5220 del año 1959 que establecía la división territorial de la República Dominicana, Sabana Iglesia aparece como sección rural del municipio de Santiago, y en 1987 fue elevado a la categoría de distrito municipal mediante la Ley No. 99¹. Para el año 2007, mediante la Ley 58-07, fue elevado a categoría de municipio, quedando conformado por una zona urbana y las secciones rurales de Los Ranchos y La Zanja.



Localización del Municipio de Sabana Iglesia en la Provincia de Santiago

¹ Feliz, Werner. (2004) División Político-Territorial Dominicana 1944-2004. Consejo Nacional de Asuntos Urbanos. Santo Domingo, República Dominicana.

Cuando Sabana Iglesia fue elevada a categoría de municipio, se designó como Alcalde Municipal a Pablo Batista, del Partido de la Liberación Dominicana, mediante decreto presidencial. La población del municipio acudió a elecciones por primera vez para escoger autoridades municipales en mayo de 2010, resultado reelecto el Alcalde Batista.

Los principales ríos que cruzan el municipio son el Yaque del Norte y el Bao; el primero es el más largo del país, con una longitud aproximada de 296 km y el segundo, afluente del primero. Ambos ríos abastecen a la Presa de Bao, construida en 1981, la cual es parte del complejo Hidroeléctrico Tavera-Bao.

La zona de vida en la que se ubica este municipio es Bosque Húmedo Subtropical, la cual tiene un patrón de lluvia que varía desde 2,200 mm hasta los 4,400 mm en promedio. La temperatura de esta zona de vida varía según la ubicación de las áreas. Sin embargo, las zonas que están en las vertientes de las cordilleras tienen biotemperaturas medias que disminuyen hasta los 18 °C. En esta zona de vida las 3/5 partes del agua de lluvia se pierde por escurrimiento, por lo que los ríos llevan agua durante todo el año y los terrenos en su mayor parte, son de topografía accidentada².



La fundación de Sabana Iglesia se origina con la llegada de los primeros pobladores provenientes de las Islas Canarias (Palma de Mallorca), a partir de los siglos XVII y XVIII. A pesar de que no se tiene información precisa sobre el origen del nombre del municipio, la tradición popular señala que los primeros pobladores llamaron al lugar "la sabana", por ser un amplio valle dentro la Cordillera Central. Allí se construyó la primera iglesia de la localidad, por lo que empezaron a referirse como "la sabana de la iglesia" hasta formalizar su nombre como Sabana Iglesia³.

Aunque no se cuenta con una recopilación histórica detallada del municipio, se cita en algunas fuentes la participación de las tropas militares de Sabana Iglesia en la Batalla del 30 de marzo de 1844, batalla posterior a la guerra de la Independencia del 27 de febrero del mismo año contra el ejército haitiano. Esta tropa militar estuvo al mando del militar Fernando Valerio y fue conocida como "La Carga de los Andulleros", porque los habitantes de Sabana Iglesia, en su mayoría, se dedicaba a la preparación de andullos de tabaco⁴.

Esta comunidad fue pionera en la diáspora a Estados Unidos, específicamente en la ciudad de Nueva York, instalándose durante las primeras décadas del siglo XX. En

2 José E. Marcano. **Mi país** [en línea]. República Dominicana. Recuperado el 15 de febrero de 2011, de <http://mipais.jmarcano.com>.

3 Revista Sabana Iglesia, sus valores. Año 1, No. 1. Junio 2003.

4 En Caribe, enciclopedia de historia y cultura del Caribe [en línea]. Recuperado el 15 de febrero de 2011, de <http://www.encaribe.org>

los años 50's ya había una pequeña comunidad establecida en Corona Queens⁵. Esta comunidad de inmigrantes de la ciudad de Nueva York es una de las más importantes en el envío de remesas al país.

Desarrollo social

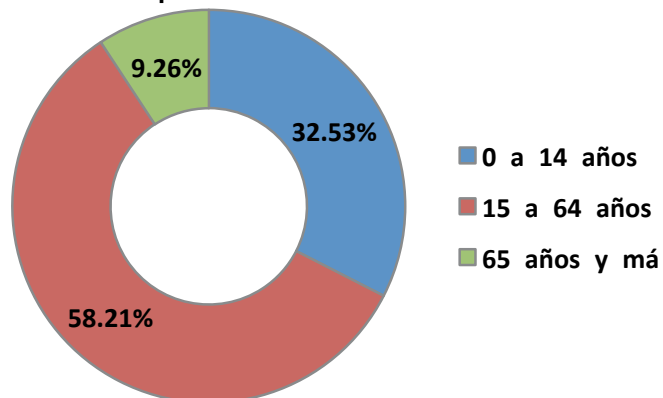
Población

Para el VIII Censo Nacional de Población y Vivienda del año 2002, siendo todavía un distrito municipal, su población fue calculada en 12,232 habitantes, con un 39% de población urbana y una densidad poblacional de 210.89 hab/Km². También en el 2002, se estimó en un 52.5% los hogares del municipio en situación de pobreza. La población estimada para el año 2010 es de 13,860 habitantes, que residen en 4,200 viviendas aproximadamente⁶.

Uno de los grupos sociales importantes a considerar al momento de diagnosticar la situación del desarrollo social es la población vulnerable, que son grupos sociales que por su condición de edad, sexo, estado civil u origen étnico pueden encontrarse en condición de riesgo o desventaja para incorporarse al desarrollo y contar con mejores condiciones de vida. Considerando la composición etaria de la población de Sabana Iglesia, la población que según el criterio de la edad pudiera considerarse como vulnerable, en este caso envejecientes y menores, conforman el 42% de la población, por lo que se destaca la importancia de iniciativas que generen un impacto positivo en estos grupos etarios.



Gráfico No. 1
Composición Etaria de la Población



Fuente: VIII Censo nacional de Población y vivienda

⁵ Jorge Duany. **Dominicans. Historical Overview, Settlement Patterns, Social Origins, Economic Incorporation, Political Empowerment, The Question of Race, Cultural Adaptation** [en línea]. Recuperado el 17 de febrero de 2011, de <http://www.jrank.org/cultures/pages/3817/Dominicans>.

⁶ Cifras preliminares no oficiales del levantamiento del Censo 2010.



El municipio cuenta con un juzgado de paz, una fiscalía, una oficialía y una Junta Municipal Electoral, todos ubicados en la zona urbana. Según informaciones obtenidas en el Juzgado de Paz⁷, la mayor cantidad de reclamaciones recibidas en esta instancia son las relacionadas a pensiones alimenticias, seguidas de casos de violencia intrafamiliar.

En cuanto al tema migratorio, la población haitiana es la que presenta una mayor presencia en el municipio, ubicándose mayormente en las comunidades de La Arcilla, La Zanja y Los Ranchos.

Educación

Sabana Iglesia pertenece al Distrito Educativo 02 de la Regional 08. La cantidad de planteles educativos son 17, 12 de estudios básicos, con una matrícula total de 1,812 estudiantes, y 5 de nivel medio con un total de 651 estudiantes. Estos centros cuentan con un total de 75 aulas, y un total de 94 empleados⁸.

De estos planteles, solo tres del nivel básico y uno del nivel medio están ubicados en la zona urbana, los demás están ubicados en la zona rural. En general, el estado físico de los planteles es bueno y cuentan con los equipamientos necesarios para un buen funcionamiento, sin embargo, una problemática que se presenta es la limitada cantidad de profesores. Otra situación que se presenta es la deserción escolar por parte de los estudiantes, atribuida a la poca motivación que reciben por parte de sus tutores. También se identifica en el municipio una gran cantidad de población adulta que no está alfabetizada⁹.

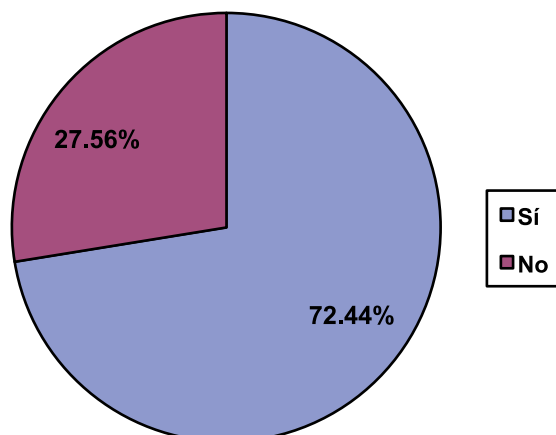


⁷ Entrevista a Juana Pichardo, secretaria del Juzgado de Paz de Sabana Iglesia. Febrero 2011.

⁸ Entrevistas a José Elías Núñez, técnico del Distrito Educativo 02 y Víctor José Núñez, profesor nivel medio. Febrero 2011.

⁹ Idem.

Gráfico No. 2
Porcentaje de la población mayor de 3 años que sabe leer y escribir



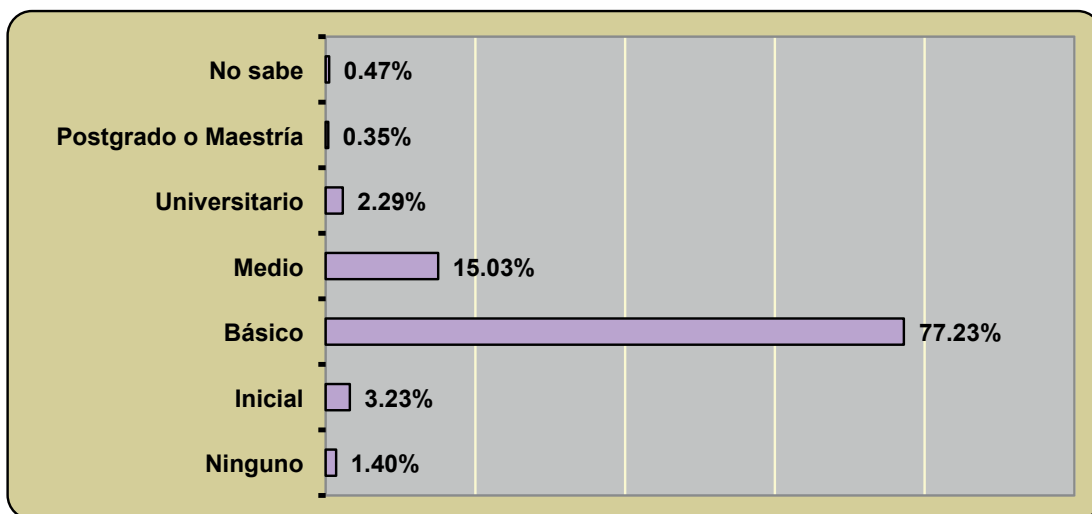
Fuente: VIII Censo Nacional de Población y Vivienda, 2002

A nivel universitario, para el año 2010 el municipio contaba con 54 estudiantes que reciben docencia en diversas universidades de la ciudad de Santiago. En el área técnica, se cuenta con 5 centros de informática, 2 de carácter público y 3 privados.



Según los resultados del VIII Censo Nacional de Población y Vivienda para el 2002, se hacía necesario un esfuerzo encaminado a incrementar el nivel educativo de los habitantes del municipio, debido a que más del 80% de los mismos contaban sólo con el nivel básico o niveles inferiores.

Gráfico No. 3
Porcentaje de Población por Nivel de Instrucción



Fuente: VIII Censo Nacional de Población y Vivienda, 2002



El ayuntamiento auspicia desde 2008 un programa de enseñanza técnica denominado **“Capacitando A Nuestra Gente”**, en las áreas de informática, masaje corporal, pintura, electricidad, bisutería, repujado en metal, repostería y la preparación de adornos y bocadoillos entre otros, para el cual se ha realizado una alianza con el Instituto Nacional de Formación Técnico Profesional, INFOTEP. Hasta la fecha, se han graduado 400 personas aproximadamente en diferentes áreas.

Salud

El municipio de Sabana Iglesia cuenta con un hospital municipal con 11 salas de internamiento y capacidad para 40 camas, además cuenta 18 médicos especialistas, 4 médicos generales y 20 enfermeras. Aunque la cantidad de profesionales es suficiente, estos sólo asisten una vez a la semana a las consultas y el hospital sólo ofrece una tanda de consultas médicas, lo que limita sus acciones operativas. Otra situación que se presenta son los pocos equipos médicos con los que cuenta el mismo. Por otra parte, este hospital cuenta con el Programa Medicamentos Esenciales (PROMESE), el cual vende medicinas a bajo costo, sin embargo la oferta de medicamentos ofrecidos es limitada¹⁰.



En el área privada, el municipio cuenta con 2 centros de salud privado, 1 clínica dental y 1 laboratorio.

Una de las problemáticas que se presentan en el sector salud en el municipio es la falta de educación y orientación relacionada a la transmisión de enfermedades, específicamente las de transmisión sexual y el dengue, las cuales han ido en aumento en el municipio.

Actividad deportiva

Las disciplinas deportivas que más se practican en el municipio son béisbol (10 equipos), baloncesto (5 equipos), softbol (13 equipos), y voleibol (5 equipos). Estas actividades cuentan con 2 personas que se encuentran a cargo de las prácticas y eventos, uno como representante del Ministerio de Deportes y Recreación y el otro por el ayuntamiento; sin embargo este personal no es suficiente para las prácticas deportivas y no tienen un programa coordinado de actividades¹¹.

¹⁰ Entrevistas a Merary Nonón, administradora del Hospital Municipal, y Bolívar Castro, epidemiólogo del hospital. Febrero 2011.

¹¹ Entrevista a Juan Osvaldo Collado, encargado de la unidad de deportes del Ayuntamiento de Sabana Iglesia, febrero 2011.

Cultura e identidad

Como parte de las actividades culturales del municipio se encuentran las fiestas patronales, la celebración de la Batalla del 30 de Marzo y las fiestas de carnaval. La primera se celebra durante los meses de junio y julio, en honor al Sagrado Corazón de Jesús. Estas fiestas se realizan con una novena y terminan con fiestas populares.

La celebración de la Batalla del 30 de Marzo se realiza en honor al General Fernando Valerio, el cual, junto a los "andulleros" de Sabana Iglesia, fuera parte de esta importante batalla en el 1844. En estas fiestas se hace un desfile donde participan los estudiantes de las escuelas del municipio, y cuentan con la presentación de grupos de baile y teatro.

Las fiestas de carnaval se celebran durante los domingos del mes de febrero, pero no ha adquirido una identidad propia.

Estas actividades no se realizan de forma planificada, ya que el ayuntamiento no cuenta con una Unidad de Cultura, y se cuenta con poco apoyo del Ministerio de Cultura.

Se ha identificado la necesidad de instalar un centro cultural en el municipio que permita dinamizar y potenciar las actividades culturales. Asimismo, se necesita fortalecer la identidad local a partir de la identificación de aspectos propios de la gente y su historia.



Seguridad ciudadana



El municipio de Sabana Iglesia cuenta con dos destacamentos policiales. El primero, ubicado en la zona urbana del municipio, cuenta con 9 policías, 8 de los cuáles están en el departamento de prevención y un miembro en el departamento de investigación. El otro destacamento, cuenta con una infraestructura recién

terminada y se encuentra en la comunidad de La Zanja, el cual no cuenta con policías asignados¹². Este personal policial asignado resulta insuficiente para abarcar todo el municipio y cuenta con poco equipamiento. El municipio se ha visto afectado por la venta de estupefacientes que ha perturbado la tranquilidad y el orden público, situación que se agrava por la alta rotación del personal policial, que dificulta el seguimiento de los casos.

¹² Entrevista a Rafael Tolentino, cabo de la Policía Nacional del municipio de Sabana Iglesia. Marzo 2011.

La policía municipal cuenta en la actualidad con una membresía de 54 personas en calidad de voluntarios. De este total, 12 están activos en el servicio y 5 están contratados por el Ayuntamiento. Este personal contratado por el Ayuntamiento resulta insuficiente para complementar los servicios de seguridad ciudadana y aunque han recibido entrenamiento, necesitan más capacitación y equipamiento.



Actualmente el municipio de Sabana Iglesia no cuenta con un Cuerpo de Bomberos, por lo que se utilizan los servicios de los bomberos municipales de Santiago y San José de las Matas. En el año 2006 fue construida una edificación destinada a alojar al Cuerpo de Bomberos Municipales y la Defensa Civil, pero esta no cuenta con el equipamiento necesario para su funcionamiento. Por otra parte, dentro

del municipio no existe personal capacitado que pueda incorporarse al Cuerpo de Bomberos.

Según la percepción de los habitantes, en el municipio se vive con poca seguridad ciudadana.

🌿 *Economía Local*

Según el Censo de 2002, la población económicamente activa era de 4,634 habitantes (38% de su población total). En el municipio existen pocas fuentes de empleo, siendo los más destacados los relacionados a la construcción. Esta falta de oportunidades en relación a los empleos, influye en que se busquen fuentes fuera del municipio por parte de la población joven y/o preparada académicamente, principalmente en Santiago.

Principales actividades económicas

El municipio de Sabana Iglesia se localiza dentro de la Cordillera Central, por lo que presenta en la mayor parte de su territorio terrenos montañosos. Estos terrenos son aptos para la siembra del café y el cacao entre otros.

En el municipio tienen lugar actividades agrícolas, con la siembra a pequeña escala de plátanos, yuca, batata, guandules, berenjenas, ajíes, aguacates, cajuiles, mangos, guanábanas, lechosas, auyamas, tabaco, entre otros. En cuanto a las actividades pecuarias, la cría de ganado vacuno se observa en las comunidades de La Galeta, El Flaire, los Ranchos, La Barranca y Sabaneta. También existen 4 granjas de pollos. Se hace necesario un mayor apoyo al sector agropecuario del municipio.



En la presa de Bao se practica la pesca de tipo artesanal. Recientemente, el Instituto Dominicano de Investigaciones Agropecuarias y Forestales (IDIAF), el Consejo Dominicano de Pesca y Acuicultura (CODOPESCA), la Asociación Dominicana de Acuicultores (ADOA) y la Misión Técnica de Taiwán (MTT) liberaron 250 mil alevines de peces en el embalse de Bao¹³. Este esfuerzo conjunto se realizó en búsqueda de “repoblar los embalses de la República Dominicana para preservar los ecosistemas, contribuir a mejorar la calidad de la alimentación de los comunitarios y propiciar el desarrollo de actividades acuícola sostenibles y recreativas en los cuerpos de agua del país”.



Sin embargo, están faltando la implementación de mecanismos de protección y regulación a la actividad pesquera, ya que en muchos casos se practica por arrastre, resultando perjudicial ya que destruye el sedimento de Presa ocasionando daño a la biodiversidad. Los pescadores están agrupados en dos entidades:

Asociación de Pescadores del Muro, con 17 miembros, y Asociación de Pescadores de López-Angostura, conformada por 53 miembros. Se presenta como una necesidad el desarrollo de la actividad pesquera¹⁴.

Para el año 2002, un 32% del total de hogares de Sabana Iglesia reportaron recibir regularmente dinero de familiares residentes en el exterior; porcentaje que se considera elevado en comparación con este resultado para la provincia Santiago (12.4%) y para el país (10.2%)¹⁵.

Actualmente, debido a la elevada población del municipio que vive en los Estados Unidos, la mayoría de los habitantes recibe remesas durante el año. En el municipio existen 2 compañías remesadoras: Caribe Express y Vimenca Western Union. A partir de informaciones obtenidas en casas de cambio, se estima un promedio de 3,000 dólares comprados diariamente. El envío de estas remesas ha permitido la instalación de pequeños y medianos comercios en el municipio.



Otras actividades generadoras de pequeños recursos al municipio son las relacionadas a los deportes acuáticos como las competencias de jet sky y de lanchas en la Presa de Bao. Estas actividades generan un pequeño flujo de personas durante temporadas específicas del año, que utilizan los equipamientos y comercios del municipio. Sin embargo estas actividades relacionadas al tema no han sido debidamente explotadas.

¹³ Federación Nacional de Comerciantes y Empresarios de la República Dominicana. **Liberan 250 mil alevines en Presa de Tavera** [en línea]. Recuperado el 16 de febrero de 2011, de <http://fenacerd.com/?p=1311>. Liberan 250 mil alevines en Presa de Tavera

¹⁴ Entrevista a Eladio Beltré, representante del Consejo Dominicano de Pesca (CODOPESCA). Febrero, 2011.

¹⁵ Oficina Nacional de Estadística. 2002. VIII Censo Nacional de Población y Vivienda.



Además, en el municipio existen alrededor de 165 comercios de tipo formal e informal, reflejándose una limitada inversión en la instalación de industrias y comercios en el municipio. Los comerciantes están organizados en la Asociación de Comerciantes y Detallistas de Sabana Iglesia, la cual alberga a 30 miembros, 18 de los cuales se encuentran activos.

Sector financiero

El municipio cuenta con un banco comercial y una cooperativa: el Banco de Reservas y la Cooperativa San Miguel respectivamente, ubicados en el centro urbano del municipio. Entre los servicios que ofrecen estas instancias están los préstamos de tipo hipotecario, los cuales se ven limitados por la ausencia de titulación de gran parte de los terrenos del municipio.

Medio ambiente y recursos naturales

Los principales recursos renovables con los que cuenta el municipio son los ríos Yaque del Norte y Bao, los cuales abastecen a las presas de Tavera y Bao respectivamente. El primero, uno de los más importantes del país, nace en la Cordillera Central y el segundo al pie de la Loma La Pelona (Provincia San Juan) en la Cordillera Central, siendo el afluente principal del río Yaque del Norte. Dentro del Municipio su recorrido es de 11 Km aproximadamente.

El municipio se ubica dentro de la zona de vida de Bosque Húmedo Subtropical, la cual presenta bio-temperaturas medias que disminuyen hasta los 18°C. Este clima, acompañado de la vegetación con que cuenta el municipio, favorece el desarrollo de las actividades ecoturísticas.



En el 1981, fue construida dentro del municipio la Presa de Bao, como parte del complejo Hidroeléctrico Tavera-Bao-López-Angostura. Esta presa tiene una capacidad de almacenamiento de 244 millones de metros cúbicos y supe al acueducto Cibao Central, cuyas tomas (una por gravedad y otra por bombeo) se encuentran dentro del mismo municipio.

La toma por gravedad supe el 85% y la toma por bombeo complementa el por ciento restante. El complejo hidroeléctrico tiene una capacidad de almacenamiento



de 417 millones de metros cúbicos y su nivel máximo de operación es de 327.5 msnm. Las presas se comunican por un canal a cielo abierto de unos 1.5 km de largo y tienen una potencia instalada de 96MV¹⁶.

Dentro del municipio no existen áreas destinadas al desarrollo de recursos forestales, sin embargo la Empresa de Generación Hidroeléctrica Dominicana (EGEHID), en un terreno cercano al embalse de la Presa de Bao,

ha destinado un área de 7km² aproximadamente para la siembra de árboles de Acacias¹⁷.

En el municipio existen 2 minas: una de arena y una de materiales rocosos. La primera se ubica en la comunidad Monte de la Zanja y la segunda en la comunidad Yerba de Culebra. Ambas minas son explotadas por el Ayuntamiento para la extracción de material que utiliza en el acondicionamiento de caminos. Esta explotación se hace en coordinación con el Ministerio de Medio Ambiente y Recursos Naturales.

La flora del municipio está compuesta en su mayoría por árboles de Caoba, Amapola, Flamboyán y Acacia entre otros.

Principales problemas que enfrenta el medio ambiente

Entre los principales problemas que enfrenta el municipio en materia de medio ambiente se citan la contaminación de suelos y de los recursos hídricos debido a malas prácticas de manejo y disposición final de los residuos sólidos, tanto en viviendas como en las actividades productivas, así como la ausencia de un sistema adecuado de recolección de aguas residuales. Estas situaciones que han provocado alta contaminación de cañadas y ríos por vertido de desechos y descargas de aguas residuales.

Los datos aportados por el VIII Censo Nacional de Población y Vivienda muestran que la letrina era el servicio sanitario predominante en las viviendas en el 2002.

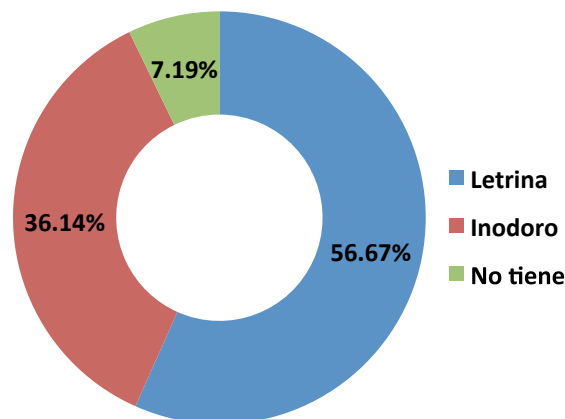


Gráfico No. 4

Porcentaje de Hogares por Tipo de Servicio Sanitario

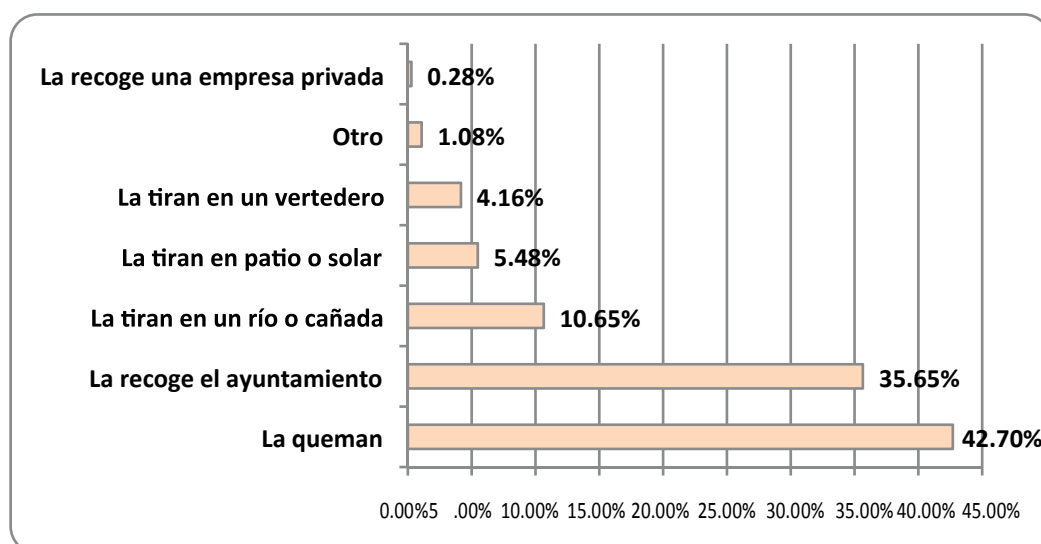
Fuente: VIII Censo Nacional de Población y Vivienda

¹⁶ Empresa de Generación Hidroeléctrica Dominicana (EGEHID). **Fichas Técnicas de las Hidroeléctricas** [en línea]. Recuperado el 17 de febrero en: www.hidroelectrica.gov.do

¹⁷ Entrevista al ingeniero Mario José Díaz, encargado de Operación Empresa de Generación Hidroeléctrica Dominicana (EGEHID). Enero del 2011.

Asimismo se destaca la localización y modalidad del vertedero municipal ubicado en una zona cercana a la Presa de Bao, que emite gases por la combustión de los desechos. Esto afecta a sectores como: Monte de la Zanja y La Caobana. En algunos sectores del municipio, como son: La Arcilla, Yerba de Culebra, Bao, Sabaneta, La Galeta y Rancho Abajo se practica la quema de basura tanto en las calles como en solares baldíos, afectando la calidad del aire de estos sectores que albergan aproximadamente a 4,801 habitantes. Esta es también una práctica sostenida desde el 2002, como se evidencia en los datos aportados por el VIII Censo Nacional de Población y Vivienda de ese año.

Gráfico No. 5
Porcentaje de hogares según método de eliminación de basura



Fuente: VIII Censo Nacional de Población y Vivienda, 2002

Para el año 2002, entre las fuentes contaminantes predominantes que afectaban las viviendas del municipio se encontraban el ruido de vehículos, la contaminación en cañadas y los residuos sólidos.

Tabla No. 1
Porcentaje de viviendas afectadas por fuente contaminante

Fuente contaminante	% viviendas afectadas	% viviendas no afectadas	% Total
Aguas estancadas	9	91	100
Basura	11	89	100
Cañada	18	82	100
Ruido vehículos	26	74	100
Pocilga	10	90	100
Música alta	6	94	100

Fuente: VIII Censo Nacional de Población y Vivienda, 2002

Otras problemáticas medioambientales en el municipio son: la tala de árboles para realización de actividades agrícolas, principalmente en los sectores de Los Ranchos y

La Galeta; la utilización de terrenos productivos para construcción de edificaciones; la contaminación visual provocada por publicidad urbana y el cableado aéreo de las empresas prestadoras de servicios; la contaminación acústica a causa del ruido provocado por vehículos de motor; y la ausencia de una política definida para la preservación de los recursos naturales, así como regulaciones de control de su uso y cuidado. Por otro lado, se resalta la necesidad de alcanzar un mayor aprovechamiento de las potencialidades naturales del municipio para el desarrollo ecoturístico, pesquero y forestal.

Entre los desastres naturales que han afectado al municipio de Sabana Iglesia están las inundaciones y los deslizamientos de tierra en período de lluvias, época ciclónica y por desfogue de las presas Tavera y Bao. Los sectores más vulnerables del municipio son: La Piedra, Los Puentes, La Arcilla y Piedra Gorda; así como los terrenos productivos dedicados a la agricultura. Esta situación de vulnerabilidad se agrava por la falta de educación de la población para actuar de manera óptima ante la ocurrencia de desastres naturales.

El Ayuntamiento cuenta con una Unidad Ambiental Municipal; sin embargo, la misma presenta limitaciones de mecanismos y equipamiento adecuado para ejercer una buena labor. Tampoco el ayuntamiento cuenta con un marco normativo relacionado a la gestión ambiental del municipio y no se ha elaborado un perfil ambiental del municipio.

☀ Territorio y Movilidad



En el casco urbano del municipio predomina el uso del suelo habitacional. Son pocas las construcciones que cumplen con el proceso de supervisión por parte de las instituciones correspondientes y estas no inspeccionan el territorio de forma regular. El ayuntamiento no cuenta con una Oficina de Planeamiento urbano ni instrumentos para ordenar y regular el uso del territorio en el municipio y se ha limitado al cobro de arbitrios a construcción de edificaciones.

Uno de los principales problemas en cuanto al ordenamiento territorial es la invasión de terrenos públicos y privados para la construcción de viviendas, especialmente en zonas vulnerables; los sectores que presentan este problema son La Arcilla, Los Puentes, La Piedra, La Hoya y La Cancha de la Joya. También los terrenos productivos para la agricultura del municipio no son preservados para tales fines y son utilizados para construcciones de edificaciones.

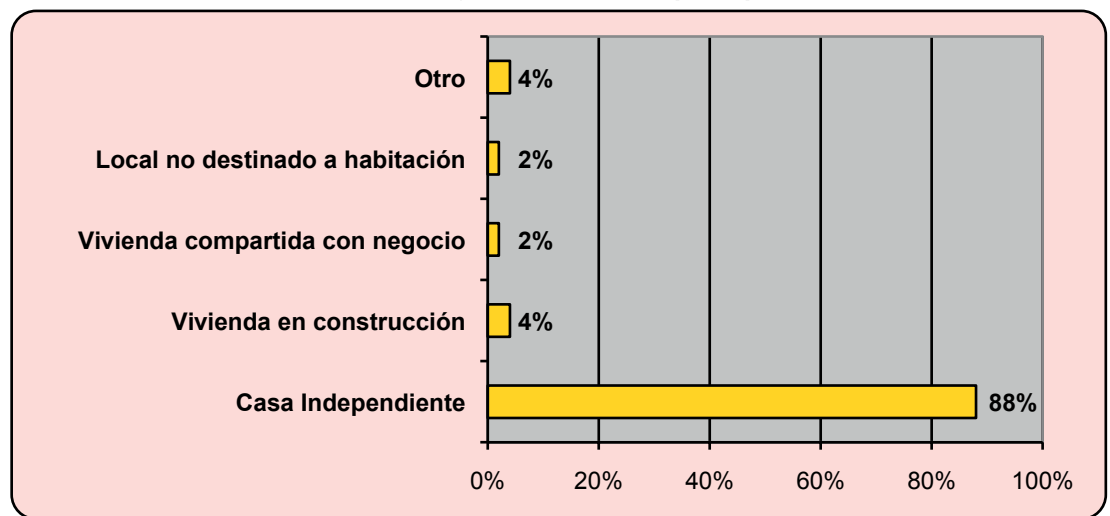


Vivienda

Según el VIII Censo Nacional de Población y Vivienda del 2002, 88% del total de viviendas del municipio eran casas independientes. El material de construcción predominante en las paredes era el bloque o concreto (63%) y madera (28%); en los pisos predominaban el cemento (79%), mosaico (9%) y granito, mármol o cerámica (7%). Finalmente, el material predominante en los techos era zinc (87%), concreto (10%) y cana (3%). En ese entonces, la calidad estructural de las viviendas del municipio fue estimada como media-baja en un 84%.



Gráfico No. 6
Porcentaje de viviendas por tipo



Fuente: VIII Censo Nacional de Población y Vivienda, 2002

Infraestructura vial

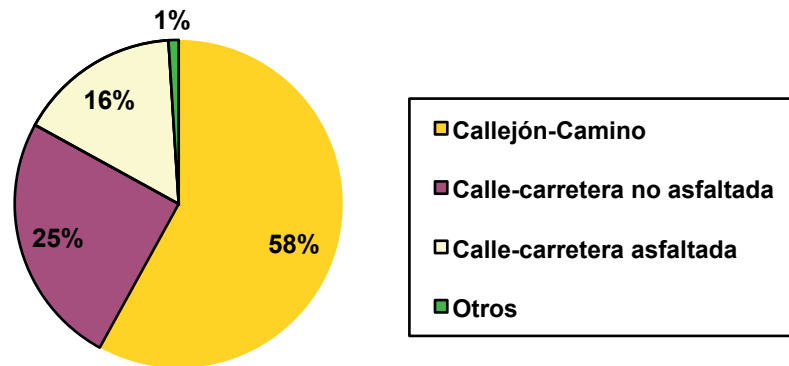
La principal vía de acceso al municipio es la carretera Santiago-San José de las Matas, la cual se encuentra deteriorada por falta de mantenimiento. Esta carretera comunica a Sabana Iglesia con los municipios de Jánico, San José de las Matas y Santiago. Dentro de la zona urbana, el municipio tiene 38 barrios, 6 de los cuales cuentan con aceras y contenes, la mayoría en condiciones de deterioro. Las calles principales en la zona urbana son Juan Pablo Duarte, General Cándido Vargas, Santiago y Palo Amarillo.



De todas las vías del municipio se estima que solo un 15% tiene asfalto, la parte restante se encuentra en deterioro

considerable. Esta situación se mantiene desde el 2002, cuando el VIII Censo Nacional de Población y Vivienda reflejó que las vías que contaban con asfalto alcanzaban solamente el 16%.

Gráfico No. 7
Tipo de Acceso a la Vivienda



Fuente: VIII Censo Nacional de Población y Vivienda, 2002

La comunicación con el distrito municipal de Baitoa (municipio Santiago), con el cual colinda el municipio, se ve afectada en épocas de lluvia ante la falta de un puente. El ayuntamiento mantiene un programa de acondicionamiento de caminos vecinales a los fines de mejorar la comunicación con las comunidades rurales.

Tránsito de vehículos

Las principales áreas de conflicto vehicular se encuentran en el casco urbano del municipio, y son ocasionadas por el uso inadecuado de espacio para parqueos y el irrespeto a las señales de tránsito. El casco urbano no cuenta con estacionamientos públicos y no existen semáforos.

Transporte público

Sabana Iglesia cuenta con 2 servicios de transporte público colectivo interurbano. El primero viaja hasta el municipio de Santiago, con un promedio aproximado de 200 pasajeros diariamente. Este servicio está organizado por el sindicato Unión De Choferes, que cuenta con 22 guaguas y una parada en el casco urbano del municipio. Estos autobuses salen cada 20 minutos y laboran de 6:00 am a 7:00 pm.



El otro servicio de transporte utilizado es el que viaja desde las comunidades de La Zanja, Bao, La Galeta y Piedra Gorda al municipio de Santiago. Estos están organizados en el Sindicato de Choferes de Baitoa y tienen una parada en La Zanja.

El único sistema de transporte público urbano del municipio es el de "motoconchos", el cual cuenta con cuatro paradas ubicadas en el centro urbano y en las comunidades de La Zanja, Monte de la Zanja y Los Ranchos. Este sistema de transporte está regulado por la Oficina Técnica de Transporte Terrestre (OTTT).

● **Infraestructura y Servicios básicos**

Limpieza Municipal

La limpieza municipal está a cargo del Ayuntamiento, que hace la recogida y disposición final de los residuos sólidos, limpieza de espacios públicos y de los imbornales del centro urbano. Para ofrecer el servicio el ayuntamiento cuenta con 35 personas que forman 5 brigadas de limpieza. Este personal resulta insuficiente para ofrecer el servicio, no son bien remunerados ni han recibido capacitación en el área. La cobertura del servicio no alcanza algunas comunidades debido a las dificultades para el acceso.

La disposición final de los residuos sólidos se realiza a cielo abierto, en el vertedero municipal localizado en la sección de Monte de la Zanja, en terrenos cercanos a la Presa de Bao, con un área aproximada de 1,000 mts², contribuyendo a contaminar el lugar. Para mejorar esta situación, actualmente se están construyendo trincheras que puedan permitir un mejor manejo de los residuos dentro del vertedero, bajo la asesoría de la Agencia de Cooperación Alemana GIZ, la cual ha realizado trabajos en municipios cercanos al de Sabana Iglesia con una buena experiencia. También, para eficientizar el servicio de limpieza municipal, el Ayuntamiento ha adquirido recientemente equipos: una retroexcavadora, tres camiones y un camión compactador.

Aunque el Ayuntamiento realiza el cobro del servicio de recogida de residuos a las viviendas, a través del Departamento de Recaudaciones, sólo 285 de las 4,200 viviendas del municipio pagan por el servicio.

Mercado

El municipio cuenta con un mercado municipal ubicado en el casco urbano, que está entregado en calidad de provento. Su tamaño es pequeño y su ubicación no permite ampliar su capacidad. Uno de los principales problemas que se presentan en el área circundante al mercado es la limitada zona de parqueos y su cercanía a centros educativos lo que provoca congestión vehicular en el área.

El ayuntamiento está construyendo un nuevo mercado localizado en la sección de Monte de la Zanja, que contará con tres módulos de venta para colocar la mercancía de los productores locales. Este mercado contempla algunos espacios para parqueos.

Matadero

En Sabana Iglesia no existe un matadero municipal, por lo que el sacrificio de animales se realiza en mataderos improvisados, y en las carnicerías municipales y privadas, sin adecuados mecanismos de control sanitario.



Cementerios y servicios fúnebres

Existen dos cementerios municipales. El primero ubicado en la zona urbana y el otro en la comunidad de Monte de la Zanja y aunque la infraestructura de ambos está en buenas condiciones, sus capacidades están agotadas. Actualmente, se está gestionando la adquisición de nuevos terrenos en la colindancia del cementerio municipal de la zona urbana para su ampliación. Por otra parte, los habitantes de la sección de Los Ranchos necesitan la construcción de un cementerio. No se cuenta con servicios funerarios municipales.

En los cementerios, el ayuntamiento cobra como arbitrios el derecho de enterramiento, el derecho de uso de suelo y el alquiler de los nichos.

Alumbrado público

La zona urbana del municipio cuenta con alumbrado público, sin embargo existen sectores con deficiencia de postes y luminarias, específicamente La Arcilla, San Pedro, La Joya, La Joya Light, Los Mamoneros y el Típico. En la zona rural, el alumbrado público es escaso.

Ornato, Plazas y Parques Públicos

Sabana Iglesia cuenta con 2 parques municipales, uno ubicado en la zona urbana, que necesita ser remodelado y otro en la comunidad de La Zanja, recientemente construido y en buen estado. Sin embargo, estas instalaciones resultan insuficientes como lugares de esparcimiento para la población.



En el Ayuntamiento de Sabana Iglesia no existe una Unidad de Ornato que preste servicio al municipio. Este servicio se ofrece de manera improvisada utilizando parte del personal existente en otras unidades del ayuntamiento.

Bibliotecas públicas y centros tecnológicos

El municipio cuenta con un Centro Tecnológico Comunitario (CTC) y un Centro de Capacitación en Informática (CCI), que fueron construidos por el gobierno central como centros de servicios tecnológicos para la población. Estos centros cuentan con áreas de computadoras, bibliotecas y espacios de estudios para los estudiantes y la población en general. No existe una biblioteca municipal.



Equipamiento deportivo

Existen 7 canchas ubicadas en los sectores La Zanja, Monte de la Zanja, Yerba de Culebra, La Joya, La Hoya, El Flaire y Palo Amarillo. A pesar de existir estos equipamientos, se necesitan más, específicamente en Monte de La Zanja, Bao, La Galeta, Los Ranchos, Rancho Abajo, La Barranca y Zalaya.

El municipio cuenta además con 3 campos de béisbol (play) , dos de los cuales se encuentran en la zona urbana. En general estos equipamientos necesitan reparaciones y útiles para mejorar las prácticas¹⁸.



Por otra parte, el municipio no cuenta con un Centro Multiuso donde se puedan realizar actividades deportivas y recreativas. En el embalse se realizan actividades deportivas acuáticas, potencial que puede ser mejor aprovechado.

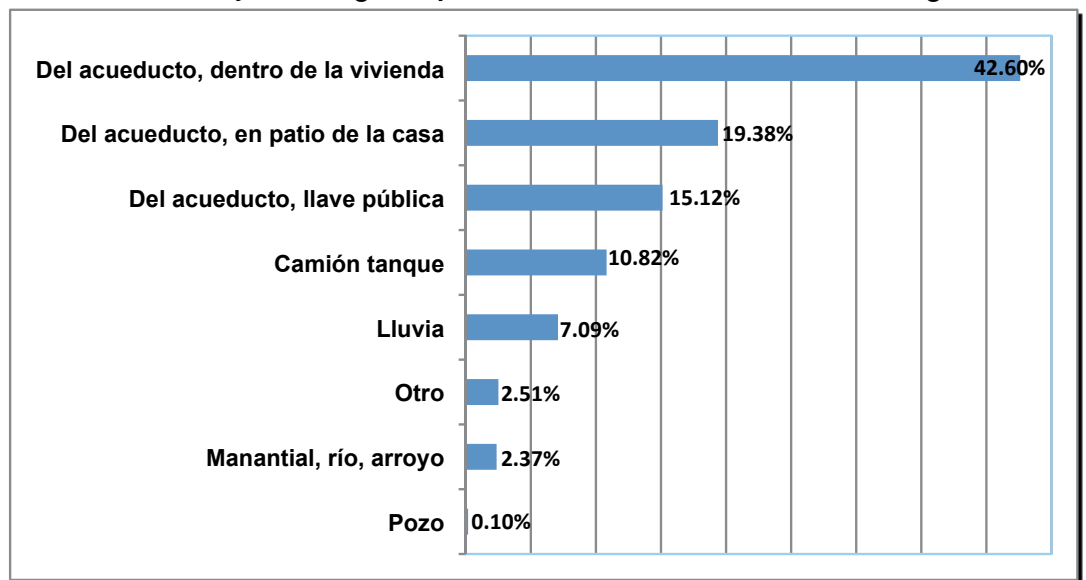
Infraestructura de servicios

El tratamiento y distribución del agua potable es responsabilidad del Instituto Nacional de Aguas Potables y Alcantarillados (INAPA). En la Presa de Bao se encuentra la toma de agua del acueducto Cibao Central, la cual le suministra agua a varios municipios de la provincia Santiago. CORAASAN cuenta en el municipio con una planta de tratamiento, así como con 4 subestaciones de bombeo¹⁹. Según el VIII Censo Nacional de Población y Vivienda, en el 2002 la principal fuente de abastecimiento de agua era el acueducto (fuera de la vivienda 19% y dentro de la vivienda 43%).

¹⁸ Entrevista a Juan Osvaldo Collado, encargado de la unidad de deportes del Ayuntamiento de Sabana Iglesia, febrero 2011.

¹⁹ Entrevista a Roselys Núñez, encargada del Instituto Nacional de Aguas Potables y Alcantarillados (INAPA), Febrero 2011.

Gráfico No. 8
Porcentaje de Hogares por Fuente de Abastecimiento de Agua



Fuente: VIII Censo Nacional de Población y Vivienda, 2002

A pesar de contar con esta importante infraestructura, existen comunidades en el municipio que no reciben el servicio de agua potable o no lo reciben de forma permanente, estas comunidades son: Los Ranchos, Sabaneta, El Flaire y la Galeta.

Las tuberías que distribuyen el agua se encuentran en malas condiciones y se producen muchos escapes. Otra situación que se presenta es que el agua no cuenta con el tratamiento adecuado para el consumo humano.

El municipio no cuenta con un sistema de recolección de aguas residuales. El sistema sanitario utilizado en las viviendas y comercios de la parte urbana del municipio es el pozo séptico. En las zonas rurales se utilizan las letrinas. El alcantarillado pluvial cubre solo la parte central de la zona urbana.

La Corporación de Empresas Eléctricas Estatales (CDEEE) administra el sistema eléctrico a nivel nacional. La distribución de la energía eléctrica dentro del municipio es realizada por la Empresa Distribuidora de Electricidad del Norte (EDENORTE), la cual cuenta con 3,636 usuarios del servicio, de los cuales 2,074 cuentan con contrato legal²⁰.

La infraestructura (cables, postes, transformadores, etc.) necesita ser reparada. Uno de los principales problemas lo constituyen las conexiones ilegales al sistema eléctrico, específicamente en los sectores de La Galeta, Rancho Abajo y el Cercado.

A nivel de telecomunicación, se cuenta con cuatro compañías telefónicas: Claro, Tricom, Orange y Viva, que cubren la parte urbana del municipio, pero no totalmente la zona rural. Se cuenta con un servicio de telecable, World Cable Red, que cubre la zona urbana del municipio. Además el municipio cuenta con una emisora de radio, Sabana Iglesia FM, en la frecuencia 107.9.

²⁰ Entrevista a Fátima Báez, encargada oficina EDENORTE Sabana Iglesia. Marzo 2011

MATRIZ FODA DE DIAGNOSTICO INSTITUCIONAL

	Positivos	Negativos
Internos	<p>Fortalezas</p> <ul style="list-style-type: none"> • Se cuenta con recursos humanos dispuestos a hacer un trabajo eficiente. • Herramientas de tecnología que ayudan a la operatividad institucional. • Existencia de manual de descripción de puestos y funciones. • Visión de desarrollo. • La implementación del sistema de planificación y programación. • Se promueve la institucionalidad y la participación desde la Alcaldía. • Concejo Municipal receptivo para la aprobación de planes y proyectos de desarrollo en el municipio. 	<p>Debilidades</p> <ul style="list-style-type: none"> • El Ayuntamiento tiene poca capacidad de recaudación propia. • Personal con bajo salario. • Falta de capacitación del personal en algunas áreas. • Falta de creación y aplicación de normativas. • Pocas horas de trabajo dedicadas a la recolección de residuos. • Insuficiencia de maquinarias pesadas para realizar los trabajos. • El local del ayuntamiento no es adecuado. • No aplicación de la Carrera Administrativa Municipal. • No existen departamentos de Ornato, Planeamiento Urbano y Cultura.
Externos	<p>Oportunidades</p> <ul style="list-style-type: none"> • Se cuenta con instituciones nacionales que colaboran en el fortalecimiento del Ayuntamiento y el desarrollo local. • El Ayuntamiento cuenta con el apoyo del gobierno central para la ejecución de obras. • Grupos comunitarios participan en la toma de decisiones. 	<p>Amenazas</p> <ul style="list-style-type: none"> • El Ayuntamiento no recibe el 10% de transferencia del gobierno central que le corresponde por ley. • Sectores de oposición indispuestos a colaborar. • Instituciones públicas del municipio no asumen su rol afectando los recursos del ayuntamiento. • La cultura política clientelista.



2

VISIÓN Y LÍNEAS ESTRATÉGICAS DE DESARROLLO MUNICIPAL

• *Visión de desarrollo del municipio de Sabana Iglesia*

Sabana Iglesia, un municipio habitable, ordenado, seguro, de gente educada y trabajadora que impulsa una economía próspera sustentada en la agricultura, la acuicultura, la pesca y el ecoturismo, ambientalmente sostenible, reconocido internacionalmente, que protege y potencia sus recursos hídricos para el beneficio de sus habitantes, la región y el país.

• *Líneas Estratégicas de Desarrollo*

- 1** Un municipio limpio, con amplia cobertura y calidad de infraestructura, equipamiento y servicios básicos.
- 2** Un municipio territorialmente ordenado con una adecuada gestión del riesgo.
- 3** Un municipio seguro, con un fuerte sentido de identidad y pertenencia, que ofrece servicios sociales básicos con especial atención a la población vulnerable.
- 4** Un municipio ambientalmente sostenible que protege y potencia sus recursos hídricos y forestales.
- 5** Un municipio con una economía próspera sustentada en la agricultura, la acuicultura, la pesca y el ecoturismo, con oportunidades para todos y todas.
- 6** Un municipio con un gobierno local fortalecido que ejecuta una gestión eficiente, participativa y transparente.

3

MISIÓN Y OBJETIVOS DE LA GESTIÓN

☉ Misión del ayuntamiento de Sabana Iglesia

Impulsar el desarrollo del municipio de Sabana Iglesia, implementando métodos de planificación y programación, con transparencia y participación en la gestión, utilizando de manera responsable la tecnología y el conocimiento, para lograr una mejor calidad de vida para todos nuestros ciudadanos y ciudadanas.

☉ Objetivos de la Gestión

Línea Estratégica 1. Un municipio limpio, con amplia cobertura y calidad de infraestructura, equipamiento y servicios básicos.

- Asegurar una adecuada recolección, tratamiento y disposición final de los residuos sólidos.
- Mantener y mejorar la infraestructura de equipamiento municipal.
- Mejorar la infraestructura vial.
- Incrementar y regular la dotación de parques y áreas verdes.
- Mejorar la provisión y el mantenimiento de los servicios básicos.

Línea Estratégica 2. Un municipio territorialmente ordenado con una adecuada gestión del riesgo.

- Regular el uso y ocupación del territorio y el tránsito de vehículos.
- Fortalecer la gestión del riesgo.

Línea Estratégica 3. Un municipio seguro, con un fuerte sentido de identidad y pertenencia, que ofrece servicios sociales básicos con especial atención a la población vulnerable.

- Implementar acciones que beneficien a las poblaciones vulnerables.
- Promover acciones para la seguridad ciudadana y orden público.
- Estimular la participación de niños y jóvenes en la práctica de actividades deportivas y educativas.
- Promover el desarrollo de la identidad cultural.

Línea Estratégica 4. Un municipio ambientalmente sostenible que protege y potencia sus recursos hídricos y forestales

- Aprovechar los recursos naturales.
- Proteger el medio ambiente y los recursos naturales.

Línea Estratégica 5. Un municipio con una economía próspera sustentada en la agricultura, acuicultura, la pesca y el ecoturismo con oportunidades para todos y todas.

- Aprovechar el potencial ecoturístico.
- Apoyar las actividades productivas.
- Fortalecer el tejido social que sostiene la economía.

Línea Estratégica 6. Un municipio con un gobierno local fortalecido que ejecuta una gestión eficiente, participativa y transparente.

- Incrementar la capacidad de recaudación propia.
- Ampliar el cuerpo normativo municipal y garantizar su aplicación.
- Ampliar la flotilla de vehículos pesados.
- Contar con un local adecuado.
- Fortalecer la estructura organizativa del ayuntamiento



4

OBJETIVOS DE LA GESTIÓN Y PROYECTOS 2011-2016

Línea Estratégica 1. *Un municipio limpio, con amplia cobertura y calidad de infraestructura, equipamiento y servicios básicos.*

Objetivo de la Gestión	Programas y proyectos
1.1 Asegurar una adecuada recolección, tratamiento y disposición final de los residuos sólidos	1.1.1 Expansión del servicio de recogida de basura a las viviendas y comercios del municipio a las comunidades Rancho Abajo, Bao, Los Ranchos, La Hoya y Piedra Gorda, Sabaneta, Boca del Corral 1.1.2 Reconversión del vertedero municipal de cielo abierto a vertedero controlado 1.1.3 Programa para la separación de residuos sólidos en las viviendas y comercios del municipio
1.2 Mantener y mejorar la infraestructura de equipamiento municipal	1.2.1 Terminación del nuevo mercado de la comunidad de La Zanja 1.2.2 Equipamiento del gimnasio municipal 1.2.3 Construcción de carnicerías locales en los sectores Bao, Los Flaires, Sabaneta, La Galeta y Los Ranchos 1.2.4 Construcción de un matadero municipal 1.2.5 Construcción de un mercado central municipal 1.2.6 Ampliación del cementerio municipal 1.2.7 Construcción de un cementerio en la sección Los Ranchos 1.2.8 Rehabilitación e iluminación de canchas: La Zanja, El Flaire, La Joya Light, Yerba de Culebra, La Joya y Sabaneta 1.2.9 Construcción de canchas en los sectores La Zanja, Monte de La Zanja, Bao, La Galeta, Los Ranchos, Rancho Abajo, La Barranca, Zalaya y en el centro de la zona urbana del municipio 1.2.10 Conformación y equipamiento del cuerpo de bomberos 1.2.11 Construcción de un cuartel para la Policía Municipal
1.3 Mejorar la infraestructura vial	1.3.1 Programa de rehabilitación de caminos vecinales en los sectores de Rancho Abajo, Bao, Los Ranchos, La Hoya, El Flaire y Piedra Gorda, Yerba de Culebra y La Galeta 1.3.2 Construcción y mantenimiento de aceras y contenes en la zona urbana y sectores rurales del municipio. 1.3.3 Apertura de la calle comunicación Hospital-Parque Municipal
1.4 Incrementar y regular la dotación de parques y áreas verdes	1.4.1 Reconstrucción del parque municipal frente al Ayuntamiento. 1.4.2 Construcción de un nuevo parque municipal 1.4.3 Registro y remozamiento de las áreas verdes del municipio. 1.4.4 Construcción del Bulevar de Sabana Iglesia.
1.5 Mejorar la provisión y el mantenimiento de los servicios básicos	1.5.1 Dotación de infraestructura de agua potable para las comunidades que no reciben el servicio: La Galeta, Bao Arriba, El Flaire, Sabaneta, y mejoramiento en el servicio de las comunidades Palo Amarillo y Los Ranchos.

Línea Estratégica 2. *Un municipio territorialmente ordenado con una adecuada gestión del riesgo.*

Objetivo de la Gestión	Programas y proyectos
2.1 Regular el uso y ocupación del territorio y el tránsito de vehículos	2.1.1 Diseño e implementación de un instrumento preliminar de ordenamiento del territorio 2.1.2 Diseño e implementación de un Plan de Ordenamiento Territorial 2.1.3 Creación e implementación de ordenanzas para declarar patrimonio arquitectónico edificaciones del municipio
2.2 Fortalecer la gestión en el riesgo del municipio	2.2.1 Programa de gestión de riesgo

Línea Estratégica 3. *Un municipio seguro, con un fuerte sentido de identidad y pertenencia, que ofrece servicios sociales básicos con especial atención a la población vulnerable.*

Objetivo de la Gestión	Programas y proyectos
3.1 Implementar acciones que beneficien a las poblaciones vulnerables	3.1.1 Programa de acciones sociales para población vulnerable: envejecientes, niños, jóvenes y personas con necesidades especiales 3.1.2 Apoyo a la construcción de un hospicio 3.1.3 Habilitación de una estancia infantil (guardería) 3.1.4 Fortalecimiento del programa "Capacitando nuestra gente" 3.1.5 Programa de acciones preventivas en embarazos adolescentes, enfermedades de transmisión sexual y violencia de género 3.1.6 Creación de un campamento infantil de verano 3.1.7 Apoyo a la construcción del hogar de Rehabilitación En Cristo se Puede
3.2 Promover acciones para la seguridad ciudadana y orden público del municipio	3.2.1 Implementación de una ordenanza para regulación del orden público
3.3 Estimular la participación de niños y jóvenes en la práctica de actividades deportivas y educativas	3.3.1 Implementación de un programa de actividades deportivas para todas las edades. 3.3.2 Programa de incentivos al desempeño escolar
3.4 Promover el desarrollo de la identidad cultural	3.4.1 Programa de desarrollo cultural en el municipio 3.4.2 Identificación y fortalecimiento de la identidad cultural 3.4.3 Creación de una Banda Municipal de Música 3.4.4 Creación de una Casa de Cultura

Línea Estratégica 4. *Un municipio ambientalmente sostenible que protege y potencia sus recursos hídricos y forestales*

Objetivo de la Gestión	Programas y proyectos
4.1 Aprovechar los recursos naturales del municipio	4.1.1 Construcción de un Parque Ecológico.
4.2 Proteger el medio ambiente y los recursos naturales	4.2.1 Programa de educación sobre el cuidado del medio ambiente 4.2.2 Programa de saneamiento y canalización de cañadas en La Arcilla y saneamiento de la cañada Los Puentes

Línea Estratégica 5. *Un municipio con una economía próspera sustentada en la agricultura, acuicultura, la pesca y el ecoturismo con oportunidades para todos y todas*

Objetivo de la Gestión	Programas y proyectos
5.1 Aprovechar el potencial ecoturístico	5.1.1 Diseño y habilitación de una ruta ecoturística
5.2 Apoyar las actividades productivas	5.2.1 Programa de apoyo a la microempresa vinculada a la acuicultura y la pesca 5.2.2 Programa de apoyo a la producción agropecuaria
5.3 Fortalecer el tejido social que sostiene la economía	5.3.1 Fortalecimiento de la Asociación de Detallistas y Comerciantes de Sabana Iglesia

Línea Estratégica 6. *Un municipio con un gobierno local fortalecido que ejecuta una gestión eficiente, participativa y transparente*

Objetivo de la Gestión	Programas y proyectos
6.1 Incrementar la capacidad de recaudación propia	6.1.1 Implementación de un sistema de cobro eficiente del servicio de recogida de residuos 6.1.2 Ampliación y diversificación de las fuentes de ingresos municipales
6.2 Ampliar el cuerpo normativo municipal y garantizar su aplicación	6.2.1 Programa de fortalecimiento de la capacidad normativa del Ayuntamiento
6.3 Ampliar la flotilla de vehículos pesados	6.3.1 Adquisición de equipos para eficientizar los servicios
6.4 Contar con un local adecuado.	6.4.1 Remodelación y ampliación del palacio municipal
6.5 Fortalecer la estructura organizativa del ayuntamiento	6.5.1 Creación del departamento de ornato 6.5.2 Creación de la Oficina de Planeamiento Urbano. 6.5.3 Creación de la unidad de arte y cultura en el ayuntamiento. 6.5.4 Fortalecimiento de la Unidad de Género 6.5.5 Programa integral de capacitación continuada del personal municipal. 6.5.6 Implementación de la Carrera Administrativa Municipal en el Ayuntamiento. 6.5.7 Programa de equipamiento y especialización de la policía municipal. 6.5.8 Reingeniería de la estructura organizativa del Ayuntamiento



Líneas Estratégicas de Desarrollo	Objetivo de la Gestión	Programas y proyectos	Duración	Costo estimado (RD \$)	Años de ejecución					
					2011	2012	2013	2014	2015	2016
1- Un municipio limpio, con amplia cobertura y calidad de infraestructura, equipamiento y servicios básicos	1.1 Asegurar una adecuada recolección, tratamiento y disposición final de los residuos sólidos	1.1.1 Expansión del servicio de recogida de residuos a las viviendas y comercios del municipio a las comunidades de: Rancho Abajo, Bao, Los Ranchos (parte adentro), La Hoya, Piedra Gorda, Sabaneta y Boca del Corral	5 años	1,656,000.00		X	X	X	X	
		1.1.2 Reconversión del vertedero municipal de cielo abierto a vertedero controlado	6 meses	300,000.00	X					
		1.1.3 Programa para la separación de residuos sólidos en las viviendas y comercios	18 meses	220,000.00	X	X				
		1.2.1 Terminación del nuevo mercado de la comunidad La Zanja	1 mes	50,000.00	X					
	1.2 Mantener y mejorar la infraestructura de equipamiento municipal	1.2.2 Equipamiento del gimnasio municipal	3 meses	500,000.00	X	X				
		1.2.3 Construcción de carnicerías locales en los sectores Bao, Los Flaires, Sabaneta, La Galleta y Los Ranchos.	5 años	400,000.00		X	X	X	X	X
		1.2.4 Construcción de un matadero municipal	6 meses	1,000,000.00						X
		1.2.5 Construcción de un mercado central municipal	8 meses	1,500,000.00					X	
	1.2.6 Ampliación del cementerio municipal	18 meses	600,000.00	X	X					
	1.2.7 Construcción de cementerio en la sección Los Ranchos	5 meses	500,000.00			X				
	1.2.8 Rehabilitación e iluminación de canchas en la Zanja, El Flaire, La Joya Light, Yerba de Culebra, La Hoya y Sabaneta	3 años	1,190,000.00	X	X	X				

Líneas Estratégicas de Desarrollo	Objetivo de la Gestión	Programas y proyectos	Duración	Costo estimado (RD \$)	Años de ejecución					
					2011	2012	2013	2014	2015	2016
		1.2.9 Construcción de canchas en los sectores La Zanja, Monte de La Zanja, Bao, La Galeta, Los Ranchos, Rancho Abajo, La Barranca, Zalaya y en el centro de la zona urbana del municipio	6 años	4,500,000.00	X	X	X	X	X	X
		1.2.10 Conformación y equipamiento del cuerpo de bomberos	1 año	2,200,000.00			X			
		1.2.11 Construcción de un cuartel para la Policía Municipal	3 meses	900,000.00				X		
		1.3.1 Programa de rehabilitación de caminos vecinales en los sectores Rancho Abajo, Bao, Los Ranchos, La Hoya, El Flaire, Piedra Garda, Yerba de Culebra, La Zanja y La Galeta	6 años	3,500,000.00	X	X	X	X	X	X
		1.3.2 Construcción y mantenimiento de aceras y contenes en la zona urbana y sectores rurales del municipio	6 años	2,000,000.00	X	X	X	X	X	X
		1.3.3 Apertura de la vía de comunicación Hospital - Parque Municipal	6 meses	3,000,000.00				X		
		1.4.1 Reconstrucción del parque municipal frente al Ayuntamiento	4 meses	1,500,000.00	X					
		1.4.2 Construcción de un nuevo parque municipal	1 año	3,500,000.00					X	
		1.4.3 Registro y remozamiento de las áreas verdes del municipio	5 años	1,500,000.00		X	X	X	X	X
		1.4.4 Construcción del Bulevar de Sabana Iglesia	3 meses	1,500,000.00						
1.5.1 Dotación de infraestructura de agua potable para las comunidades que no reciben el servicio: La Galeta, Bao Arriba, El Flaire, y Sabaneta, y mejoramiento del servicio en Palo Amarillo y Los Ranchos	5 años	500,000.00		X	X	X	X	X		

Líneas Estratégicas de Desarrollo	Objetivo de la Gestión	Programas y proyectos	Duración	Costo estimado (RD \$)	Años de ejecución						
					2011	2012	2013	2014	2015	2016	
2. Un municipio territorialmente ordenado con una adecuada gestión del riesgo	2.2 Regular el uso y ocupación del territorio y el tránsito de vehículos	2.2.1 Diseño e implementación de un instrumento preliminar de ordenamiento del territorio	6 meses	100,000.00		X					
		2.2.2 Diseño e implementación de un Plan de Ordenamiento Territorial	1 año	400,000.00			X				
		2.2.3 Creación e implementación de ordenanzas para declarar patrimonio arquitectónico	6 meses	30,000.00			X				
	2.3 Fortalecer la gestión del riesgo	2.3.1 Programa de gestión de riesgo	6 meses	75,000.00	X						
		3.1 Implementar acciones que beneficien a las poblaciones vulnerables	3.1.1 Programa de acciones sociales para población vulnerable: envejecientes, niños, jóvenes y personas con necesidades especiales	6 años	9,000,000.00	X	X	X	X	X	X
			3.1.2 Apoyo a la construcción de un hospicio	2 años	200,000.00		X	X	X	X	X
			3.1.3 Rehabilitación de una estancia infantil (guardería)	6 meses	1,000,000.00	X					
3. Un municipio seguro, con un fuerte sentido de identidad y pertenencia, que ofrece servicios sociales básicos con especial atención a la población vulnerable	3.1.4 Fortalecimiento del programa "Capacitando nuestra gente"	1 año	300,000.00				X				
	3.1.5 Programa de acciones preventivas en embarazos adolescentes, enfermedades de transmisión sexual y violencia de género.	6 años	180,000.00	X	X	X	X	X	X	X	
	3.1.6 Creación de un campamento infantil de verano	5 años	800,000.00		X	X	X	X	X	X	
	3.1.7 Apoyo a la construcción del hogar de Rehabilitación En Cristo se Puede	2 años	200,000.00		X	X					

Líneas Estratégicas de Desarrollo	Objetivo de la Gestión	Programas y proyectos	Duración	Costo estimado (RD \$)	Años de ejecución							
					2011	2012	2013	2014	2015	2016		
4. Un municipio ambientalmente sostenible que protege y potencia sus recursos hídricos y forestales	3.2 Promover acciones para la seguridad ciudadana y orden público	3.2.1 Implementación de una ordenanza para regulación del orden público	6 meses	20,000.00		X						
		3.3 Estimular la participación de niños y jóvenes en la práctica de actividades deportivas y educativas	3.3.1 Implementación de un programa de actividades deportivas para todas las edades	5 años	800,000.00		X	X	X	X	X	
			3.3.2 Programa de incentivos al desempeño escolar	6 años	600,000.00	X	X	X	X	X	X	
		3.4 Promover el desarrollo de la identidad cultural	3.4.1 Programa de desarrollo cultural	5 años	400,000.00	X	X	X	X	X	X	
	3.4.2 Identificación y fortalecimiento de la identidad cultural		4 meses	50,000.00			X					
	5. Un municipio con una economía próspera sustentada en la agricultura, la acuicultura, la pesca y el ecoturismo con oportunidades para todos y todas	5.3 Fortalecer el tejido social que sostiene la economía	5.3.1 Fortalecimiento de la Asociación de Detailistas y Comerciantes de Sabana Iglesia	1 año	50,000.00			X				
			5.2 Apoyar las actividades productivas	5.2.1 Programa de apoyo a la microempresa vinculada a la acuicultura y la pesca	1 año	50,000.00	X	X				
				5.2.2 Programa de apoyo a la producción agropecuaria	1 año	50,000.00				X		
			5.1 Aprovechar el potencial ecoturístico	5.1.1 Diseño y habilitación de una ruta ecoturística	1 año	800,000.00				X		
	5. Un municipio con una economía próspera sustentada en la agricultura, la acuicultura, la pesca y el ecoturismo con oportunidades para todos y todas	5.2 Proteger el medio ambiente y los recursos naturales del municipio	4.1.1 Construcción de un Parque Ecológico	3 años	8,000,000.00	X	X	X				
4.2.1 Programa de educación sobre el cuidado del medio ambiente			4.2.1 Programa de educación sobre el cuidado del medio ambiente	6 meses	40,000.00	X						
			4.2.2 Programa de saneamiento y canalización de cañadas en La Arcilla y saneamiento cañada Los Puentes	2 años	2,000,000.00		X	X				
5.3 Fortalecer el tejido social que sostiene la economía			5.1 Aprovechar el potencial ecoturístico	5.1.1 Diseño y habilitación de una ruta ecoturística	1 año	800,000.00				X		
		5.2 Apoyar las actividades productivas		5.2.1 Programa de apoyo a la microempresa vinculada a la acuicultura y la pesca	1 año	50,000.00	X	X				
			5.2.2 Programa de apoyo a la producción agropecuaria	1 año	50,000.00				X			
		5.3 Fortalecer el tejido social que sostiene la economía	5.3.1 Fortalecimiento de la Asociación de Detailistas y Comerciantes de Sabana Iglesia	5.3.1 Fortalecimiento de la Asociación de Detailistas y Comerciantes de Sabana Iglesia	1 año	50,000.00				X		

Líneas Estratégicas de Desarrollo	Objetivo de la Gestión	Programas y proyectos	Duración	Costo estimado (RD. \$)	Años de ejecución						
					2011	2012	2013	2014	2015	2016	
6. Un municipio con un gobierno local fortalecido que ejecuta una gestión eficiente, participativa y transparente	6.1 Incrementar la capacidad de recaudación propia	6.1.1 Implementación de un sistema de cobro eficiente del servicio de recogida de residuos	6 meses	50,000.00		X					
		6.1.2 Ampliación y diversificación de las fuentes de ingresos municipales	6 meses	50,000.00	X	X					
	6.2 Ampliar el cuerpo normativo municipal y garantizar su aplicación	6.2.1 Programa de fortalecimiento de la capacidad normativa del Ayuntamiento	1 año	20,000.00		X					
	6.3 Ampliar la flotilla de vehículos pesados	6.3.1 Adquisición de equipos para eficientar los servicios	6 años	9,492,000.00	X	X	X	X	X	X	
		6.4 Contar con un local adecuado	6.4.1 Remodelación y ampliación del palacio municipal	1 año	3,000,000.00	X	X				
	6.5 Fortalecer la estructura organizativa del ayuntamiento	6.5.1 Creación del departamento de ornato	6.5.1 Creación del departamento de ornato	2 meses	50,000.00			X			
			6.5.2 Creación de la Oficina de Planeamiento Urbano.	2 meses	50,000.00						
		6.5.3 Creación de la unidad de arte y cultura en el ayuntamiento.	2 meses	25,000.00		X					
6.5.4 Fortalecimiento de la Unidad de Género		2 meses	15,000.00		X						
6.5.5 Programa integral de capacitación continuada del personal municipal		6 años	400,000.00	X	X	X	X	X	X		
6.5.6 Implementación de la Carrera Administrativa Municipal en el Ayuntamiento		1 año	50,000.00				X				
6.5.7 Programa de equipamiento y especialización de la policía municipal	6 meses	200,000.00	X	X							
6.5.8 Reingeniería de la estructura organizativa del Ayuntamiento	6 meses	10,000.00	X								
Inversión Total aproximada				70,483,000.00							



6

ACCIONES DE GESTIÓN ANTE OTRAS ENTIDADES

Líneas Estratégicas de Desarrollo	Acción a gestionar	Entidad
Un municipio limpio, con amplia cobertura y calidad de infraestructura, equipamiento y servicios básicos	<ul style="list-style-type: none"> Adecuado tratamiento del agua potable y ampliación de cobertura del servicio 	<ul style="list-style-type: none"> Instituto Nacional de Aguas Potables y Alcantarillados (INAPA)
	<ul style="list-style-type: none"> Construcción de un multiusos para actividades 	<ul style="list-style-type: none"> Ministerio de Deportes y Recreación
	<ul style="list-style-type: none"> Construcción del puente que comunica a Sabana Iglesia con el distrito municipal de Baitoa 	<ul style="list-style-type: none"> Ministerio de Obras Públicas y Comunicaciones
	<ul style="list-style-type: none"> Asfaltado en las principales vías de comunicación del municipio, priorizando subida Bao, Los Flaires, Rancho Abajo y Los Ranchos, y vías de acceso a la presa 	
	<ul style="list-style-type: none"> Cobertura internet inalámbrico 	<ul style="list-style-type: none"> Instituto Dominicano de Telecomunicaciones (INDOTEL)
	<ul style="list-style-type: none"> Instalación de Centros de Capacitación en Informática (CCI) en las zonas rurales del municipio 	
Un municipio seguro, con un fuerte sentido de identidad y pertenencia, que ofrece servicios sociales básicos con especial atención a la población vulnerable	<ul style="list-style-type: none"> Adquisición de útiles para la práctica de actividades deportivas 	<ul style="list-style-type: none"> Ministerio de Deportes, Educación Física y Recreación
	<ul style="list-style-type: none"> Alfabetización de adultos 	<ul style="list-style-type: none"> Ministerio de Educación
	<ul style="list-style-type: none"> Inspección del sacrificio de animales en carnicerías 	<ul style="list-style-type: none"> Ministerio de Salud Pública
	<ul style="list-style-type: none"> Educación ciudadana en prevención de enfermedades (dengue, cólera, etc.) 	
	<ul style="list-style-type: none"> Construcción de viviendas para personas de escasos recursos 	<ul style="list-style-type: none"> Instituto Nacional de la Vivienda (INVI)
	<ul style="list-style-type: none"> Control del expendio y consumo de estupefacientes 	<ul style="list-style-type: none"> Dirección Nacional de Control de Drogas
Un municipio ambientalmente sostenible que protege y potencia sus recursos hídricos y forestales	<ul style="list-style-type: none"> Regulación del ruido 	<ul style="list-style-type: none"> Ministerio de Medio Ambiente y Recursos Naturales
	<ul style="list-style-type: none"> Convenio Ayuntamiento- Empresa de Generación Hidroeléctrica Dominicana para la siembra y explotación de terrenos 	<ul style="list-style-type: none"> Empresa de Generación Hidroeléctrica Dominicana (EGEHID) Ministerio de Agricultura Ministerio de Medio Ambiente y Recursos Naturales
Un municipio con una economía próspera sustentada en la agricultura, la acuicultura, la pesca y el ecoturismo con oportunidades para todos y todas	<ul style="list-style-type: none"> Saneamiento de titulación de terrenos 	<ul style="list-style-type: none"> Catastro Nacional
	<ul style="list-style-type: none"> Canalización de recursos del Banco Agrícola 	<ul style="list-style-type: none"> Banco Agrícola



7

FICHAS TÉCNICAS DE PROYECTOS

Nombre del Proyecto:

1.1.1 Expansión del servicio de recogida de residuos a las viviendas y comercios del municipio en las comunidades de Rancho Abajo, Bao, Los Ranchos (parte adentro), La Hoya y Piedra Gorda, Sabaneta, Boca del Corral

Objetivo al que contribuye:

Asegurar una adecuada recolección, tratamiento y disposición final de los residuos sólidos

Justificación del proyecto:

- La cobertura del servicio de recogida de residuos en el municipio es parcial, lo que ocasiona contaminación del medio ambiente

Descripción del proyecto / Principales Actividades:

- Apertura de nuevas rutas de recogida de desechos y ampliación de horario de servicios
- Adquisición de equipos
- Contratación de personal

Principales aliados estratégicos:

Entidades de cooperación internacional

• **Costo:** RD\$ 1,656,000.00

• **Duración:** 5 años

Nombre del Proyecto:

1.1.2 Reconversión del vertedero municipal de cielo abierto a vertedero controlado

Objetivo al que contribuye:

Asegurar una adecuada recolección, tratamiento y disposición final de los residuos sólidos

Justificación del proyecto:

- El vertedero a cielo abierto genera contaminación ambiental y afecta la salud de los munícipes

Descripción del proyecto / Principales Actividades:

- Construcción de trincheras en el vertedero municipal.
- Contratación de equipos
- Capacitación del personal

Principales aliados estratégicos:

Ministerio de Medio Ambiente y Recursos Naturales
Agencia de Cooperación Alemana (GIZ)

• **Costo:** RD\$ 300,000.00

• **Duración:** 6 meses

Nombre del Proyecto:**1.1.3 Programa para la separación de residuos sólidos en las viviendas y comercios****Objetivo al que contribuye:**

Asegurar una adecuada recolección, tratamiento y disposición final de los residuos sólidos

Justificación del proyecto:

- Manejo inadecuado de residuos en el municipio
- Contaminación de cañadas por disposición indiscriminada de desechos por parte de los munícipes
- Oportunidad para el aprovechamiento de plásticos y metales
- Oportunidad para el aprovechamiento de los residuos orgánicos como abono natural
- Falta de disciplina y conocimiento de la población sobre el cuidado del medio ambiente

Descripción del proyecto / Principales Actividades:

- Talleres-reuniones de sensibilización y capacitación a la población para realizar una correcta separación de residuos
- Distribución y colocación de tanques identificados para el depósito de los residuos clasificados
- Habilitación de un centro de acopio
- Difusión del proyecto

Principales aliados estratégicos:

Ministerio de Medio Ambiente y Recursos Naturales
Federación Dominicana de Municipios (FEDOMU)
Agencia de Cooperación Alemana (GIZ)

• **Costo:** RD \$ 220,000.00

• **Duración:** 18 meses

Nombre del Proyecto:**1.2.1 Terminación del nuevo mercado de la comunidad de La Zanja****Objetivo al que contribuye:**

Mantener y mejorar la infraestructura de equipamiento municipal

Justificación del proyecto:

- No existe lugar de expendio de los productos en la zona
- La dotación de equipamiento adecuado para la exposición y ventas de productos básicos de la canasta familiar dinamizará la economía del municipio

Descripción del proyecto / Principales Actividades:

- Pintura del local
- Colocación y asignación de módulos
- Diseño de modelo para administración y mantenimiento

Principales aliados estratégicos:

Ministerio de Agricultura

• **Costo:** RD \$50,000.00

• **Duración:** 1 meses

Nombre del Proyecto: 1.2.2 Equipamiento del gimnasio municipal	
Objetivo al que contribuye: Mantener y mejorar la infraestructura de equipamiento municipal	
Justificación del proyecto: <ul style="list-style-type: none"> • Dotación de condiciones óptimas de uso al espacio en que funcionará el gimnasio municipal • Incremento de oportunidades de ejercitación y salud a la población joven y adulta del municipio 	
Descripción del proyecto / Principales Actividades: <ul style="list-style-type: none"> • Adquisición de equipos para ejercicios • Adquisición de mobiliario de oficina • Habilitación del local 	
Principales aliados estratégicos: Ministerio de Deporte y Recreación Sabanaiglesientes Ausentes	
• Costo: RD \$500,000.00	• Duración: 3 meses

Nombre del Proyecto: 1.2.3 Construcción de carnicerías en los sectores de Bao, El Flaire, Sabaneta, La Galeta y los Ranchos.	
Objetivo al que contribuye: Mantener y mejorar la infraestructura de equipamiento municipal	
Justificación del proyecto: <ul style="list-style-type: none"> • No existen lugares adecuados para el expendio de carne en esas comunidades. 	
Descripción del proyecto / Principales Actividades: <ul style="list-style-type: none"> • Localización de terrenos • Construcción de locales en concreto • Asignación de locales • Diseño de modelo para administración y mantenimiento 	
Principales aliados estratégicos: Entidades de cooperación internacional	
• Costo: RD\$ 400,000.00	• Duración: 5 años

Nombre del Proyecto: 1.2.4 Construcción de un matadero municipal	
Objetivo al que contribuye: Mantener y mejorar la infraestructura de equipamiento municipal	
Justificación del proyecto: <ul style="list-style-type: none"> • Sacrificios de animales provocan insalubridad en los lugares de expendios de carne • No existe control de calidad con los animales sacrificados • Se sacrifican animales en lugares no adecuados 	
Descripción del proyecto / Principales Actividades: <ul style="list-style-type: none"> • Localización de terreno • Construcción de un local • Diseño de modelo para administración y mantenimiento 	
Principales aliados estratégicos: Presidencia de la República Ministerio de Obras Públicas y Comunicaciones Entidades de cooperación internacional	
• Costo: RD\$ 1,000,000.00	• Duración: 6 meses

Nombre del Proyecto: 1.2.5 Construcción de un mercado central municipal	
Objetivo al que contribuye: Mantener y mejorar la infraestructura de equipamiento municipal	
Justificación del proyecto: <ul style="list-style-type: none"> • Necesidad de un espacio adecuado para la promoción y venta de los productos generados en los diferentes renglones de la producción local • Construcción y habilitación de un local que agrupe a los productores del municipio 	
Descripción del proyecto / Principales Actividades: <ul style="list-style-type: none"> • Gestión y adquisición de terreno • Acondicionamiento del área y apertura de vías de acceso • Construcción y distribución de módulos Diseño de un modelo de administración y mantenimiento 	
Principales aliados estratégicos: Presidencia de la República Ministerio de Obras Públicas y Comunicaciones Entidades de cooperación internacional	
• Costo: RD\$ 1,500,000.00	• Duración: 8 meses

Nombre del Proyecto:**1.2.6 Ampliación del cementerio municipal****Objetivo al que contribuye:**

Mantener y mejorar la infraestructura de equipamiento municipal

Justificación del proyecto:

- El cementerio ha agotado la capacidad que se previó en su diseño

Descripción del proyecto / Principales Actividades:

- Adquisición de terreno
- Construcción de nichos

Principales aliados estratégicos:

Sabanaiglesienses Ausentes

- **Costo:** RD\$ 600,000.00

- **Duración:** 18 meses

Nombre del Proyecto:**1.2.7 Construcción de cementerio en la sección Los Ranchos****Objetivo al que contribuye:**

Mantener y mejorar la infraestructura de equipamiento municipal

Justificación del proyecto:

- No existe cementerio en esa localidad

Descripción del proyecto / Principales Actividades:

- Ubicación y adquisición de terreno
- Construcción de nichos

Principales aliados estratégicos:

Junta de Vecinos Los Ranchos

- **Costo:** 500,000.00

- **Duración:** 5 meses

Nombre del Proyecto: 1.2.8 Rehabilitación e iluminación de canchas en las comunidades La Zanja, El Flaire, La Joya Light, Yerba de Culebra, La Hoya y Sabaneta	
Objetivo al que contribuye: Mantener y mejorar la infraestructura de equipamiento municipal	
Justificación del proyecto: <ul style="list-style-type: none"> • Estado de deterioro y falta de iluminación en canchas • Se procura seguridad de los munícipes que son usuarios de equipamiento deportivo 	
Descripción del proyecto / Principales Actividades: <ul style="list-style-type: none"> • Diagnóstico de las edificaciones • Rehabilitación de espacios y canchas • Dotación de equipamiento • Colocación de luminarias adecuadas 	
Principales aliados estratégicos: Empresa de Generación Hidroeléctrica Dominicana (EGEHID) Sabanaiglesientes ausentes Asociación de Comerciantes y Detallistas de Sabana Iglesia	
<ul style="list-style-type: none"> • Costo: RD\$ 1,190,000.00 	<ul style="list-style-type: none"> • Duración: 3 años

Nombre del Proyecto: 1.2.9 Construcción de canchas en los sectores La Zanja, Monte de La Zanja, Bao, La Galeta, Los Ranchos, Rancho Abajo, La Barranca y Zalaya	
Objetivo al que contribuye: Mantener y mejorar la infraestructura de equipamiento municipal	
Justificación del proyecto: <ul style="list-style-type: none"> • No existen lugares adecuados para la práctica de disciplinas deportivas en dichas comunidades • Se procura oferta de espacios de sana recreación, ejercitación y deporte a la población 	
Descripción del proyecto / Principales Actividades: <ul style="list-style-type: none"> • Localización de terrenos para la construcción de canchas • Diseño de las obras y adquisición de materiales y equipamiento • Contratación de personal para la ejecución de la obra 	
Principales aliados estratégicos: Empresa de Generación Hidroeléctrica Dominicana (EGEHID) Ministerio de Deportes y Recreación	
<ul style="list-style-type: none"> • Costo: RD\$ 4,500,000.00 	<ul style="list-style-type: none"> • Duración: 6 años

Nombre del Proyecto: 1.2.10 Conformación y equipamiento del cuerpo de bomberos	
Objetivo al que contribuye: Mantener y mejorar la infraestructura de equipamiento municipal	
Justificación del proyecto: <ul style="list-style-type: none"> El municipio no cuenta con un cuerpo de bomberos capacitado y con los equipos necesarios para manejar emergencias 	
Descripción del proyecto / Principales Actividades: <ul style="list-style-type: none"> Contratación de personal para conformar el cuerpo de bomberos municipal Capacitación de bomberos Adquisición de un camión cisterna Dotación de equipos de rescate Dotación de uniformes y dispositivos de seguridad personal 	
Principales aliados estratégicos: Entidades de cooperación internacional Sabanaiglesienses ausentes Asociación de Comerciantes y Detallistas de Sabana Iglesia	
• Costo: RD\$ 2,200,000.00	• Duración: 1 año

Nombre del Proyecto: 1.2.11 Construcción de un cuartel para la Policía Municipal	
Objetivo al que contribuye: Mantener y mejorar la infraestructura de equipamiento municipal	
Justificación del proyecto: <ul style="list-style-type: none"> No existe lugar adecuado para las direcciones operativas de la policía municipal 	
Descripción del proyecto / Principales Actividades: <ul style="list-style-type: none"> Localización de terreno Diseño del cuartel Asignación de la obra 	
Principales aliados estratégicos: Empresa de Generación Hidroeléctrica Dominicana (EGEHID) Sabanaiglesienses ausentes Asociación de Comerciantes y Detallistas de Sabana Iglesia	
• Costo: RD\$ 900,000.00	• Duración: 3 meses

Nombre del Proyecto: <i>1.3.1 Programa de rehabilitación de caminos vecinales en los sectores Rancho Abajo, La Zanja, Bao, Los Ranchos, La Hoya, El Flaire, Piedra Gorda, Yerba de Culebra y La Galeta</i>	
Objetivo al que contribuye: Mejorar la infraestructura vial	
Justificación del proyecto: <ul style="list-style-type: none"> • Dotar a las comunidades de vías de acceso en buen estado 	
Descripción del proyecto / Principales Actividades: <ul style="list-style-type: none"> • Implementación de operativos de colocación de material de mina • Gestión de equipos pesados 	
Principales aliados estratégicos: Presidencia de la República Ministerio de Obras Públicas y Comunicaciones	
• Costo: RD\$ 3,500,000.00	• Duración: 6 años

Nombre del Proyecto: <i>1.3.2 Construcción y mantenimiento de aceras y contenes en la zona urbana y sectores rurales del municipio</i>	
Objetivo al que contribuye: Mejorar la infraestructura vial	
Justificación del proyecto: <ul style="list-style-type: none"> • Aceras y contenes en malas condiciones en la zona urbana • Necesidad de aceras y contenes en comunidades rurales muy pobladas 	
Descripción del proyecto / Principales Actividades: <ul style="list-style-type: none"> • Construcción y reparación de aceras y contenes 	
Principales aliados estratégicos: Ministerio de Obras Públicas y Comunicaciones	
• Costo: RD\$ 2,000,000.00	• Duración: 6 años

Nombre del Proyecto:**1.3.3 Apertura de la vía de comunicación Hospital-Parque municipal****Objetivo al que contribuye:**

Mejorar la infraestructura vial

Justificación del proyecto:

- El tránsito por la vía principal se hará más fluido con esta conexión

Descripción del proyecto / Principales Actividades:

- Gestión de terrenos
- Movimiento de capa vegetal para apertura del tramo de calle
- Colocación de alcantarillado
- Colocación de material y acondicionamiento
- Construcción de aceras y contenes
- Colocación de asfalto

Principales aliados estratégicos:

Presidencia de la República
Ministerio de Obras Públicas y Comunicaciones

• **Costo:** RD\$ 3,000,000.00

• **Duración:** 6 meses

Nombre del Proyecto:**1.4.1 Reconstrucción del parque municipal frente al Ayuntamiento****Objetivo al que contribuye:**

Incrementar y regular la dotación de parques y áreas verdes

Justificación del proyecto:

- Parque histórico de Sabana Iglesia en estado de deterioro
- Necesidad de embellecimiento de la zona urbana y dotación de lugar de encuentro para munícipes

Descripción del proyecto / Principales Actividades:

- Movimiento de tierra
- Construcción de glorieta
- Arborización y Jardinería
- Estampado de aceras y superficies
- Colocación de alumbrado
- Colocación de bancos y pintura

Principales aliados estratégicos:

Presidencia de la República
Sabanaiglesienses ausentes

• **Costo:** RD\$ 1,500,000.00

• **Duración:** 4 meses

Nombre del Proyecto: 1.4.2 Construcción de un nuevo parque municipal	
Objetivo al que contribuye: Incrementar y regular la dotación de parques y áreas verdes	
Justificación del proyecto: <ul style="list-style-type: none"> Se hace necesario otro lugar de esparcimiento en la zona urbana 	
Descripción del proyecto / Principales Actividades: <ul style="list-style-type: none"> Adquisición de terrenos Acondicionamiento del área Arborización y Jardinería Estampado de aceras y superficies Colocación de alumbrado Colocación de bancos y pintura Adquisición de juegos infantiles 	
Principales aliados estratégicos: Presidencia de la República Ministerio de Obras Públicas y Comunicaciones Sabanaiguales ausentes	
• Costo: RD\$ 3,500,000.00	• Duración: 1 año

Nombre del Proyecto: 1.4.3 Registro y remozamiento de las áreas verdes del municipio	
Objetivo al que contribuye: Incrementar y regular la dotación de parques y áreas verdes	
Justificación del proyecto: <ul style="list-style-type: none"> Áreas verdes del municipio arrabalizadas y no registradas 	
Descripción del proyecto / Principales Actividades: <ul style="list-style-type: none"> Inventario y clasificación de áreas verdes del municipio Registro de áreas verdes en archivos del ayuntamiento Remozamiento de áreas verdes en mal estado 	
Principales aliados estratégicos: Ministerio de Medio Ambiente y Recursos Naturales	
• Costo: RD\$ 1,500,000.00	• Duración: 5 años

Nombre del Proyecto:**1.4.4 Construcción del Bulevar de Sabana Iglesia****Objetivo al que contribuye:**

Incrementar y regular la dotación de parques y áreas verdes

Justificación del proyecto:

- Pocas áreas de recreación en el municipio
- Necesidad de recuperar la imagen urbana de la zona urbana

Descripción del proyecto / Principales Actividades:

- Movimiento de tierra
- Construcción de muro de contención
- Arborización y jardinería
- Estampado de aceras y superficies
- Colocación de alumbrado

Principales aliados estratégicos:

Ministerio de Medio Ambiente y Recursos Naturales
Ministerio de Obras Públicas y Comunicaciones

• **Costo:** RD\$ 1,500,000.00

• **Duración:** 3 meses

Nombre del Proyecto:**1.5.1 Dotación de infraestructura de agua potable para las comunidades que no reciben el servicio: La Galeta, Bao Arriba, Sabaneta, El Flaire, y mejoramiento en el servicio en las comunidades Palo Amarillo y Los Ranchos****Objetivo al que contribuye:**

Mejorar la provisión y el mantenimiento de los servicios básicos

Justificación del proyecto:

- Comunidades no cuentan con servicio de agua potable

Descripción del proyecto / Principales Actividades:

- Sensibilización a la comunidad
- Diseño de plan de trabajo
- Compra de materiales
- Colocación de tuberías
- Apertura y prueba de infraestructura

Principales aliados estratégicos:

Instituto Nacional de Alcantarillados y Aguas Potables (INAPA)
Corporación de Acueductos y Alcantarillado de Santiago (CORAASAN)
Entidades de cooperación internacional

• **Costo:** RD\$ 500,000.00

• **Duración:** 5 años

Nombre del Proyecto:**2.1.1 Diseño e implementación de instrumento preliminar de ordenamiento del territorio****Objetivo al que contribuye:**

Regular el uso y ocupación del territorio y el tránsito de vehículos

Justificación del proyecto:

- Construcción de edificaciones en lugares no aptos
- Uso desordenado del territorio
- Necesidad de proteger suelos agrícolas y ordenar la actividad pecuaria
- Necesidad de mejorar la imagen de la zona urbana

Descripción del proyecto / Principales Actividades:

- Actualización cartográfica
- Levantamiento preliminar de uso de suelo
- Normativa de uso de suelo
- Implementación y seguimiento

Principales aliados estratégicos:

Entidades de cooperación internacional
Federación Dominicana de Municipios (FEDOMU)

• **Costo:** RD\$ 100,000.00

• **Duración:** 6 meses

Nombre del Proyecto:**2.1.2 Diseño e implementación de un Plan de Ordenamiento Territorial****Objetivo al que contribuye:**

Regular el uso y ocupación del territorio y el tránsito de vehículos

Justificación del proyecto:

- Construcción de edificaciones en lugares no aptos
- Uso desordenado del territorio
- Necesidad de proteger suelos agrícolas y ordenar la actividad pecuaria
- Necesidad de mejorar la imagen de la zona urbana
- Necesidad de instrumento de gestión que oriente el crecimiento territorial

Descripción del proyecto / Principales Actividades:

- Levantamiento detallado del territorio
- Diagnóstico territorial
- Equipamiento de Unidad Técnica
- Diseño de un cuerpo normativo
- Implementación y seguimiento

Principales aliados estratégicos:

Dirección General de Ordenamiento y Desarrollo Territorial (DGODT/MEPYD)
Entidades de cooperación internacional
Federación Dominicana de Municipios (FEDOMU)

• **Costo:** RD\$ 400,000.00

• **Duración:** 1 año

Nombre del Proyecto:**2.1.3 Creación e implementación de ordenanzas para declarar patrimonio arquitectónico edificaciones del municipio****Objetivo al que contribuye:**

Regular el uso y ocupación del territorio y el tránsito de vehículos

Justificación del proyecto:

- No existe en el municipio registro de edificaciones que califican como patrimonio arquitectónico

Descripción del proyecto / Principales Actividades:

- Levantamiento de edificaciones con valor patrimonial
- Declaración de edificaciones como patrimonio histórico vía ordenanzas

Principales aliados estratégicos:

- **Costo:** RD\$ 30,000.00

- **Duración:** 6 meses

Nombre del Proyecto:**2.2.1 Programa de gestión de riesgo****Objetivo al que contribuye:**

Fortalecer la gestión del riesgo

Justificación del proyecto:

- Población localizada en zonas vulnerables
- No se han definido acciones de prevención y mitigación de desastres

Descripción del proyecto / Principales Actividades:

- Identificación de zonas de riesgos en el municipio
- Identificación de tipo de amenazas naturales que afectan el municipio
- Elaboración de un plan consensuado de prevención de riesgos
- Difusión del plan

Principales aliados estratégicos:

Dirección General de Ordenamiento y Desarrollo Territorial (DGODT/MEPYD)
 Programa de las Naciones Unidas para el Desarrollo
 Centro de Operación de Emergencias (COE)
 Defensa Civil
 Entidades de cooperación internacional

- **Costo:** RD\$ 75,000.00

- **Duración:** 6 meses

Nombre del Proyecto: 3.1.1 Programa de acciones sociales para población vulnerable: envejecientes, niños/as, jóvenes y personas con necesidades especiales	
Objetivo al que contribuye: Implementar acciones que beneficien a las poblaciones vulnerables	
Justificación del proyecto: <ul style="list-style-type: none"> • Demanda de ayuda social de la población • La ayuda social que se está realizando desde el ayuntamiento no está siendo efectiva 	
Descripción del proyecto / Principales Actividades: <ul style="list-style-type: none"> • Programa premiación al mérito estudiantil • Mejoramiento de viviendas a personas de extrema pobreza • Transporte de estudiantes universitarios • Creación del concurso "Poesía a mujeres heroínas del municipio" en nivel básico de escuelas públicas del municipio • Subvención para el hospicio 	
Principales aliados estratégicos: Plan Social de la Presidencia Despacho de la Primera Dama Entidades de cooperación internacional Sabanaiglesientes Ausentes	
• Costo: RD\$ 9,000,000.00	• Duración: 6 años

Nombre del Proyecto: 3.1.2 Apoyo a la construcción de un hospicio	
Objetivo al que contribuye: Implementar acciones que beneficien a las poblaciones vulnerables	
Justificación del proyecto: <ul style="list-style-type: none"> • No existe en el municipio lugar de albergue para personas de muy avanzada edad sin parientes que le puedan atender • Personas envejecientes pasan dificultades de salud por extrema pobreza 	
Descripción del proyecto / Principales Actividades: <ul style="list-style-type: none"> • Apoyo con equipos para acondicionamiento del terreno • Adquisición de materiales de construcción • Apoyo con brigadas de trabajos • Gestión de recursos con instituciones gubernamentales 	
Principales aliados estratégicos: Despacho de la Primera Dama Entidades de cooperación internacional Sabanaiglesientes Ausentes	
• Costo: RD\$ 200,000.00	• Duración: 2 años

Nombre del Proyecto: 3.1.3 <i>Habilitación de una estancia infantil</i>	
Objetivo al que contribuye: Implementar acciones que beneficien a poblaciones vulnerables.	
Justificación del proyecto: <ul style="list-style-type: none"> • Madres que trabajan o estudian no cuentan con lugar para el cuidado de sus hijos 	
Descripción del proyecto / Principales Actividades: <ul style="list-style-type: none"> • Ubicación de la instalación • Adecuación del espacio • Contratación de personal calificado • Definición de la población beneficiaria • • Diseño de modelo para administración y mantenimiento 	
Principales aliados estratégicos: Despacho de la Primera Dama Entidades de cooperación internacional Fundación Solidaridad	
• Costo: RD\$ 1,000,000.00	• Duración: 6 meses

Nombre del Proyecto: 3.1.4 <i>Fortalecimiento del Programa "Capacitando Nuestra Gente"</i>	
Objetivo al que contribuye: Implementar acciones que beneficien a las poblaciones vulnerables	
Justificación del proyecto: <ul style="list-style-type: none"> • Personas necesitan aprender un oficio para mejorar sus ingresos • Necesidad de garantizar a población capacitada un espacio habilitado para la exhibición y venta de los artículos elaborados 	
Descripción del proyecto / Principales Actividades: <ul style="list-style-type: none"> • Identificación y organización de nuevos cursos y talleres • Promoción del programa • Habilitación de espacio para exposición y comercialización de artículos elaborados por beneficiarios del programa 	
Principales aliados estratégicos: Instituto de Formación Técnico Profesional (INFOTEP) Despacho de la Primera Dama Entidades de cooperación internacional	
• Costo: RD\$ 300,000.00	• Duración: 1 año

Nombre del Proyecto:**3.1.5 Programa de acciones preventivas en embarazos adolescentes, enfermedades de transmisión sexual y violencia de género****Objetivo al que contribuye:**

Implementar acciones que beneficien a poblaciones vulnerables.

Justificación del proyecto:

- Existencia de casos de embarazos en adolescentes en el municipio
- Necesidad de educación preventiva en temas de violencia de género, embarazos tempranos y enfermedades de transmisión sexual

Descripción del proyecto / Principales Actividades:

- Ciclo de charlas, documentales y películas sobre estas temáticas en centros educativos y organizaciones comunitarias

Principales aliados estratégicos:

Ministerio de la Mujer
Ministerio de Salud Pública y Asistencia Social
Entidades de cooperación internacional

• **Costo:** RD\$ 180,000.00

• **Duración:** 6 años

Nombre del Proyecto:**3.1.6 Creación de un campamento infantil de verano****Objetivo al que contribuye:**

Implementar acciones que beneficien a poblaciones vulnerables.

Justificación del proyecto:

- Falta de actividades para la formación y recreación de jóvenes y niños

Descripción del proyecto / Principales Actividades:

- Localización de un lugar adecuado para su realización
- Contratación de personal calificado para coordinar las actividades
- Promoción del evento

Principales aliados estratégicos:

Despacho de la Primera Dama

• **Costo:** RD\$ 800,000.00

• **Duración:** 5 años

Nombre del Proyecto: 3.1.7 Apoyo a la construcción del hogar de Rehabilitación En Cristo se Puede	
Objetivo al que contribuye: Implementar acciones que beneficien a las poblaciones vulnerables	
Justificación del proyecto: <ul style="list-style-type: none"> • Incremento del consumo de sustancias prohibidas en el municipio. • El municipio no cuenta con un centro donde se traten problemas de adicción a sustancias prohibidas 	
Descripción del proyecto / Principales Actividades: <ul style="list-style-type: none"> • Identificación de un local • Adecuación del local • Selección de personal calificado • Gestión de recursos para equipamiento y sostenibilidad del centro 	
Principales aliados estratégicos: Entidades de cooperación internacional Sabanaiglesienses Ausentes	
• Costo: RD\$ 200,000.00	• Duración: 2 años

Nombre del Proyecto: 3.2.1 Implementación de una ordenanza para regulación del orden público	
Objetivo al que contribuye: Promover acciones para la seguridad ciudadana y orden público	
Justificación del proyecto: <ul style="list-style-type: none"> • Falta de orden en el tránsito de vehículos • Contaminación visual y auditiva 	
Descripción del proyecto / Principales Actividades: <ul style="list-style-type: none"> • Creación, aprobación y aplicación de ordenanza municipal 	
Principales aliados estratégicos: Ministerio de Medio Ambiente y Recursos Naturales Policía Nacional	
• Costo: RD\$ 20,000.00	• Duración: 6 meses

Nombre del Proyecto: 3.3.1 Implementación de un programa de actividades deportivas para todas las edades	
Objetivo al que contribuye: Estimular la participación de niños/as y jóvenes en la práctica de actividades deportivas y educativas	
Justificación del proyecto: <ul style="list-style-type: none"> No existe una adecuada coordinación de las actividades deportivas del municipio 	
Descripción del proyecto / Principales Actividades: <ul style="list-style-type: none"> Programación de torneos inter-municipales Programa de educación física para la población Correcta coordinación de las unidades deportivas del ayuntamiento y Ministerio de Deportes y Recreación 	
Principales aliados estratégicos: Ministerio de Deportes y Recreación	
• Costo: RD\$ 800,000.00	• Duración: 4 años

Nombre del Proyecto: 3.3.2 Programa de incentivo al desempeño escolar	
Objetivo al que contribuye: Estimular la participación de niños/as y jóvenes en la práctica de actividades deportivas y educativas	
Justificación del proyecto: <ul style="list-style-type: none"> Falta de incentivo al merito estudiantil Niños y jóvenes meritorios merecen ser reconocidos por sus esfuerzos en las aulas 	
Descripción del proyecto / Principales Actividades: <ul style="list-style-type: none"> Gestión de becas Reconocimientos Premiación con útiles escolares 	
Principales aliados estratégicos: Oficina Senatorial de Santiago Cámara de Diputados Ministerio de Educación Despacho de la Primera Dama Entidades de cooperación internacional	
• Costo: RD\$ 600,000.00	• Duración: 6 años

Nombre del Proyecto: 3.4.1 Programa de desarrollo cultural	
Objetivo al que contribuye: Promover el desarrollo de la identidad cultural	
Justificación del proyecto: <ul style="list-style-type: none"> • Desarrollo de pocas actividades culturales • Poco interés de las personas en las actividades culturales del municipio • No existe un programa ni unidad de cultura en el ayuntamiento 	
Descripción del proyecto / Principales Actividades: <ul style="list-style-type: none"> • Acuerdos con instituciones estatales que promueven la cultura y el arte • Concurso de ensayo estudiantil sobre mujeres prominentes • Contratación de profesor para el grupo de baile del ayuntamiento 	
Principales aliados estratégicos: Ministerio de Cultura	
• Costo: RD\$ 400,000.00	• Duración: 5 años

Nombre del Proyecto: 3.4.2 Identificación y fortalecimiento de la identidad cultural del municipio	
Objetivo al que contribuye: Promover el desarrollo de la identidad cultural	
Justificación del proyecto: <ul style="list-style-type: none"> • Necesidad de identificación y difusión de manifestaciones culturales propias del municipio que generen identidad y sentido de pertenencia 	
Descripción del proyecto / Principales Actividades: <ul style="list-style-type: none"> • Inventario de manifestaciones culturales en el municipio • Identificación de saberes y costumbres populares características del municipio • Programas de aprovechamiento y difusión de dichas manifestaciones 	
Principales aliados estratégicos: Federación Dominicana de Municipios (FEDOMU) Entidades de cooperación internacional	
• Costo: RD\$ 50,000.00	• Duración: 4 meses

Nombre del Proyecto: 3.4.3 Creación de la Banda Municipal de Música	
Objetivo al que contribuye: Promover el desarrollo de la identidad cultural	
Justificación del proyecto: <ul style="list-style-type: none"> No existe una banda de música municipal para acompañar las actividades oficiales y celebración de fechas conmemorativas 	
Descripción del proyecto / Principales Actividades: <ul style="list-style-type: none"> Compra de instrumentos Captación de jóvenes Acuerdos con academias de música para capacitación 	
Principales aliados estratégicos: Ministerio de Cultura	
• Costo: RD\$ 350,000.00	• Duración: 1 año

Nombre del Proyecto: 3.4.4 Creación de la Casa de la Cultura	
Objetivo al que contribuye: Promover el desarrollo de la identidad cultural	
Justificación del proyecto: <ul style="list-style-type: none"> No existe lugar de formación cultural en el municipio. 	
Descripción del proyecto / Principales Actividades: <ul style="list-style-type: none"> Identificación de local adecuado Adecuación del espacio Contratación de personal calificado Selección de población beneficiaria Diseño de modelo de administración y mantenimiento 	
Principales aliados estratégicos: Presidencia de la República Ministerio de Obras Públicas y Comunicaciones Ministerio de Cultura Entidades de cooperación internacional	
• Costo: RD\$ 300,000.00	• Duración: 1 año

Nombre del Proyecto: 4.4.1 Construcción de un Parque Ecológico	
Objetivo al que contribuye: Aprovechar los recursos naturales	
Justificación del proyecto: <ul style="list-style-type: none"> • Existencia de recursos ecológicos importantes naturales e hídricos • Existe demanda de nuevas formas turismo, como el turismo ecológico • La implementación de este proyecto permitirá dinamizar la economía local • Este proyecto generaría un impacto en la calidad de vida de los munícipes incrementando las opciones para la sana recreación 	
Descripción del proyecto / Principales Actividades: <ul style="list-style-type: none"> • Determinación de la extensión del Parque y área del municipio en que se localizará • Acondicionamiento de la zona • Reforestación y ornato • Construcción de equipamiento deportivo, colectivo y de servicios • Diseño de un modelo para la administración, mantenimiento y sostenibilidad del Parque • Actividades de promoción y difusión 	
Principales aliados estratégicos: Presidencia de la República Ministerio de Medio Ambiente y Recursos Naturales Empresa de Generación Hidroeléctrica Dominicana (EGEHID) Ministerio de Turismo Entidades de cooperación internacional	
• Costo: RD\$ 8,000,000.00	• Duración: 3 años

Nombre del Proyecto: 4.4.2 Programa de educación sobre el cuidado del medio ambiente	
Objetivo al que contribuye: Proteger el medio ambiente y los recursos naturales	
Justificación del proyecto: <ul style="list-style-type: none"> • Manejo inadecuado de los residuos en el municipio • Contaminación en espacios públicos • Encarecimiento del servicio de recogida de desechos 	
Descripción del proyecto / Principales Actividades: <ul style="list-style-type: none"> • Talleres-charlas sobre manejo de los residuos • Campaña de difusión de medidas de control para la limpieza del municipio • Campaña de sensibilización sobre manejo de los residuos 	
Principales aliados estratégicos: Ministerio de Medio Ambiente y Recursos Naturales Ministerio de Salud Pública y Asistencia Social	
• Costo: RD\$ 40,000.00	• Duración: 6 meses

Nombre del Proyecto: 5.1.1 Diseño y habilitación de una ruta ecoturística	
Objetivo al que contribuye: Aprovechar el potencial ecoturístico	
Justificación del proyecto: <ul style="list-style-type: none"> • Recursos naturales del municipio sin aprovechar • El municipio es poco atractivo al turismo 	
Descripción del proyecto / Principales Actividades: <ul style="list-style-type: none"> • Diseño de la ruta incluyendo lugares históricos, Presa Tavera-Bao y parque ecológico • Acondicionamiento de las vías del trayecto a recorrer • Difusión del nuevo atractivo del municipio en medios de comunicación 	
Principales aliados estratégicos: Ministerio de Medio Ambiente y Recursos Naturales Ministerio de Turismo	
• Costo: RD\$ 800,000.00	• Duración: 1 año

Nombre del Proyecto: 5.2.1 Programa de fomento de la microempresa vinculada a la acuicultura y la pesca	
Objetivo al que contribuye: Apoyar las actividades productivas	
Justificación del proyecto: <ul style="list-style-type: none"> • Poca explotación de los recursos hídricos en la zona • Necesidad de dinamización de la economía local • Necesidad de modernización de métodos de pesca 	
Descripción del proyecto / Principales Actividades: <ul style="list-style-type: none"> • Construcción y colocación de jaulas para cría de alevines • Organización de los grupos pesqueros del municipio • Apoyo para la comercialización del producto • Acuerdos con entidades especializadas 	
Principales aliados estratégicos: Consejo Dominicano de Pesca y Acuicultura (CODOPESCA) Asociación Dominicana de Acuicultura (ADOA) Entidades de cooperación internacional Asociación de Pescadores	
• Costo: RD\$ 50,000.00	• Duración: 1 año

Nombre del Proyecto: 5.2.2 Programa de apoyo a la producción agropecuaria del municipio.	
Objetivo al que contribuye: Apoyar las actividades productivas	
Justificación del proyecto: <ul style="list-style-type: none"> • No existen asociaciones de productores agropecuarios ni coordinación de proyectos sostenibles. • No se cuenta con financiación por parte del Banco Agrícola para apoyar la producción 	
Descripción del proyecto / Principales Actividades: <ul style="list-style-type: none"> • Organización del sector agropecuario • Definición de proyectos • Capacitación de técnicos • Gestión de recursos económicos para el financiamiento 	
Principales aliados estratégicos: Ministerio de Agricultura Entidades de cooperación internacional	
<ul style="list-style-type: none"> • Costo: RD\$ 50,000.00 	<ul style="list-style-type: none"> • Duración: 1 año

Nombre del Proyecto: 5.3.1 Fortalecimiento de la Asociación de Detallistas y Comerciantes de Sabana Iglesia	
Objetivo al que contribuye: Apoyar las actividades productivas	
Justificación del proyecto: <ul style="list-style-type: none"> • Los comerciantes no se asocian para implementar actividades que dinamicen el comercio 	
Descripción del proyecto / Principales Actividades: <ul style="list-style-type: none"> • Encuentros de motivación con expertos y productores • Ciclo de charlas orientadas al mejoramiento de negocios y establecimiento de redes de cooperación 	
Principales aliados estratégicos: Ministerio de Industria y Comercio Cámara de Comercio de Santiago Entidades de cooperación internacional	
<ul style="list-style-type: none"> • Costo: RD\$ 50,000.00 	<ul style="list-style-type: none"> • Duración: 1 año

Nombre del Proyecto:**6.1.1 Implementación de un sistema de cobro eficiente del servicio de recogida de residuos****Objetivo al que contribuye:**

Incrementar la capacidad de recaudación propia

Justificación del proyecto:

- La recaudación por concepto de servicio de recogida de residuos es muy baja
- Escasa rentabilidad de la oferta del servicio

Descripción del proyecto / Principales Actividades:

- Adquisición de un software para registro de datos
- Visita de concientización a contratantes
- Capacitación a los inspectores de cobro
- Implementación de estrategias graduales de aplicación

Principales aliados estratégicos:

Federación Dominicana de Municipios (FEDOMU)
Entidades de cooperación internacional

• **Costo:** RD\$ 50,000.00

• **Duración:** 6 meses

Nombre del Proyecto:**6.1.2 Ampliación y diversificación de las fuentes de ingresos municipales****Objetivo al que contribuye:**

Incrementar la capacidad de recaudación propia

Justificación del proyecto:

- Las recaudaciones son muy bajas
- Poca conciencia ciudadana de apoyo al ayuntamiento
- La existencia de recursos naturales explotados sin beneficios para el gobierno local
- Algunos sectores productivos no contribuyen

Descripción del proyecto / Principales Actividades:

- Actualización de fuentes de ingresos municipales
- Revisión de leyes y ordenanzas relativas a los ingresos municipales
- Difusión y sensibilización ciudadana
- Capacitación del personal del departamento de recaudaciones

Principales aliados estratégicos:

Federación Dominicana de Municipios (FEDOMU)

• **Costo:** RD\$ 50,000.00

• **Duración:** 6 meses

Nombre del Proyecto: 6.2.1 Programa de fortalecimiento de la capacidad normativa del Ayuntamiento	
Objetivo al que contribuye: Ampliar el cuerpo normativo municipal y garantizar su aplicación	
Justificación del proyecto: <ul style="list-style-type: none"> • Escasas herramientas vigentes para regular las actividades en el municipio 	
Descripción del proyecto / Principales Actividades: <ul style="list-style-type: none"> • Diseño y aprobación de ordenanzas municipales 	
Principales aliados estratégicos: Federación Dominicana de Municipios (FEDOMU)	
• Costo: RD\$ 20,000.00	• 1 año

Nombre del Proyecto: 6.3.1 Adquisición de equipos para eficientizar los servicios	
Objetivo al que contribuye: Ampliar la flotilla de vehículos pesados del ayuntamiento	
Justificación del proyecto: <ul style="list-style-type: none"> • Solo existe un vehículo para el movimiento del personal operativo de la institución • La retroexcavadora no puede acondicionar las cunetas de los caminos vecinales • No existe un compactador para el material que se coloca para el acondicionamiento de los caminos vecinales y el bacheo con asfalto en las calles principales • Los inspectores usan sus motocicletas de uso personal para el trabajo de supervisión 	
Descripción del proyecto / Principales Actividades: <ul style="list-style-type: none"> • Adquisición de un grada, un rodillo manual de dos rolos compactadores, una camioneta, dos motocicletas, máquinas corta grama, sierra eléctrica y herramientas para trabajos de brigadas 	
Principales aliados estratégicos: Entidades de cooperación internacional	
• Costo: RD\$ 9,492,000.00	• Duración: 6 años

Nombre del Proyecto: 6.4.1 Remodelación y ampliación del Palacio Municipal	
Objetivo al que contribuye: Contar con un local adecuado para el Palacio Municipal	
Justificación del proyecto: <ul style="list-style-type: none"> • La edificación municipal se encuentra en mal estado • El espacio físico es muy reducido y se necesitan otros módulos para operar con nuevos departamentos : Transportación, Oficina de Libre Acceso a la Información Pública, Ornato, Planeamiento Urbano y Arte y Cultura 	
Descripción del proyecto / Principales Actividades: <ul style="list-style-type: none"> • Diseño de la remodelación de la edificación actual • Equipamiento de nuevos módulos 	
Principales aliados estratégicos: Presidencia de la República Entidades de cooperación internacional	
• Costo: RD\$ 3,000,000.00	• Duración: 1 año

Nombre del Proyecto: 6.5.1 Creación del departamento de Ornato	
Objetivo al que contribuye: Fortalecer la estructura organizativa del Ayuntamiento	
Justificación del proyecto: <ul style="list-style-type: none"> • Las áreas verdes del municipio necesitan acondicionarse • No existe departamento de ornato en el Ayuntamiento 	
Descripción del proyecto / Principales Actividades: <ul style="list-style-type: none"> • Proceso de selección de personal en base a méritos • Contratación de personal • Adquisición de equipos 	
Principales aliados estratégicos: Presidencia de la República Entidades de cooperación internacional	
• Costo: RD\$ 3,000,000.00	• Duración: 1 año

Nombre del Proyecto: 6.5.2 Creación de la Oficina de Planeamiento Urbano	
Objetivo al que contribuye: Fortalecer la estructura organizativa del Ayuntamiento	
Justificación del proyecto: <ul style="list-style-type: none"> El ayuntamiento necesita una unidad técnica capacitada para la gestión del territorio 	
Descripción del proyecto / Principales Actividades: <ul style="list-style-type: none"> Proceso de selección de personal en base a méritos Contratación de personal Adquisición de equipos 	
Principales aliados estratégicos: Dirección General de Ordenamiento y Desarrollo Territorial (DGODT/MEPYD) Federación Dominicana de Municipios (FEDOMU) Entidades de cooperación internacional	
• Costo: RD\$ 50,000.00	• Duración: 2 meses

Nombre del Proyecto: 6.5.3 Creación de la Unidad de Arte y Cultura	
Objetivo al que contribuye: Fortalecer la estructura organizativa del ayuntamiento	
Justificación del proyecto: <ul style="list-style-type: none"> Necesidad de contar con un área en el ayuntamiento desde la cual se coordinen y desarrollen programas y acciones tendentes al fortalecimiento de la cultura en el municipio 	
Descripción del proyecto / Principales Actividades: <ul style="list-style-type: none"> Elaboración de Manual de Puestos y Procedimientos Proceso de selección de personal en base a méritos Aprobación de plan de trabajo Dotación de mobiliario y equipos de oficina 	
Principales aliados estratégicos: Ministerio de Cultura	
• Costo: RD\$ 25,000.00	• Duración: 2 meses

Nombre del Proyecto: 6.5.4 Fortalecimiento de la Unidad de Género	
Objetivo al que contribuye: Fortalecer la estructura organizativa del ayuntamiento	
Justificación del proyecto: <ul style="list-style-type: none"> Necesidad de formalizar las iniciativas operadas desde el ayuntamiento en el tema de género 	
Descripción del proyecto / Principales Actividades: <ul style="list-style-type: none"> Proceso de selección de personal en base a méritos Definición de programa de trabajo Capacitación a personal Asignación de espacio para el desarrollo de estas funciones 	
Principales aliados estratégicos: Ministerio de la Mujer Despacho de la Primera Dama	
• Costo: RD\$ 15,000.00	• Duración: 2 meses

Nombre del Proyecto: 6.5.5 Programa integral de capacitación continuada del personal municipal	
Objetivo al que contribuye: Fortalecer la estructura organizativa del ayuntamiento	
Justificación del proyecto: <ul style="list-style-type: none"> Deficiencias detectadas en el servicio a los munícipes Incorrecto desenvolvimiento de algunos departamentos Necesidades de capacitación continua en diversas áreas 	
Descripción del proyecto / Principales Actividades: <ul style="list-style-type: none"> Diagnóstico de necesidades de capacitación, identificación de departamentos y temas Talleres de capacitación 	
Principales aliados estratégicos: INFOTEP Federación Dominicana de Municipios (FEDOMU)	
• Costo: RD\$ 400,000.00	• Duración: 6 años

Nombre del Proyecto: 6.5.6 Implementación de la Carrera Administrativa Municipal	
Objetivo al que contribuye: Fortalecer la estructura organizativa del ayuntamiento	
Justificación del proyecto: <ul style="list-style-type: none"> • La Carrera Administrativa no se está aplicando en el Ayuntamiento • Necesidad de estabilidad en los servidores públicos con los cambios de administración 	
Descripción del proyecto / Principales Actividades: <ul style="list-style-type: none"> • Evaluación del personal que califica para aplicar al sistema de Carrera Administrativa • Asistencia de personal a charlas de capacitación • Solicitud de incorporación del personal seleccionado al programa de Carrera Administrativa 	
Principales aliados estratégicos: Federación Dominicana de Municipios (FEDOMU) Ministerio de Administración Pública (MAP)	
• Costo: RD\$ 50,000.00	• Duración: 1 año

Nombre del Proyecto: 6.5.7 Programa de equipamiento y especialización de la Policía Municipal	
Objetivo al que contribuye: Fortalecer la estructura organizativa del ayuntamiento	
Justificación del proyecto: <ul style="list-style-type: none"> • La Policía Municipal cuenta con escasos equipos para su operación 	
Descripción del proyecto / Principales Actividades: <ul style="list-style-type: none"> • Adquisición de instrumentos de comunicación (radios) • Dotación de uniformes al personal 	
Principales aliados estratégicos: Empresa de Generación Hidroeléctrica Dominicana (EGEHID) Sabanaiglesientes ausentes Asociación de Comerciantes y Detallistas de Sabana Iglesia	
• Costo: RD\$ 200,000.00	• Duración: 6 meses

Nombre del Proyecto: 6.5.8 Reingeniería de la estructura organizativa del Ayuntamiento	
Objetivo al que contribuye: Fortalecer la estructura organizativa del ayuntamiento	
Justificación del proyecto: <ul style="list-style-type: none"> • Modernización y actualización de los instrumentos internos de organización y procedimientos 	
Descripción del proyecto / Principales Actividades: <ul style="list-style-type: none"> • Adecuación y actualización continua del organigrama del ayuntamiento • Actualización del manual de funciones y procedimientos de todos los departamentos • Elaboración de un manual de funciones y procedimientos para el Concejo Municipal 	
Principales aliados estratégicos: Federación Dominicana de Municipios (FEDOMU)	
<ul style="list-style-type: none"> • Costo: RD\$ 10,000.00 	<ul style="list-style-type: none"> • Duración: 6 meses



La Galería

Plantación de Tabaco, entrada de la Sabana

Municipes participantes en la formulación del Plan Municipal de Desarrollo

José Antonio - Alcalde Pedáneo
Juan Frías - Alcalde Pedáneo
Lorenzo Fernández - Alcalde Pedáneo
Dari Mateo Álvarez - Asoc. Comerciantes Sabana Iglesia
Jhonny Báez - Asoc. Comerciantes Sabana Iglesia
Alberto Salcedo - Asociación de Estudiantes Universitarios
Aurelia Fernández - Asoc. de Estudiantes Universitarios
Cristian Rodríguez - Asoc. de Estudiantes Universitarios
Daris Yariel Peña Vargas - Asoc. Estudiantes Universitarios
Francisco Aly Fernández - Asoc. Estudiantes Universitarios
Yolanje Jerez - Asociación de Estudiantes Universitarios
Alexandra Del C. Rosario - Ayuntamiento Sabana Iglesia
Ana Miledis Núñez - Ayuntamiento Sabana Iglesia
Antonia Martínez - Ayuntamiento Sabana Iglesia
Antonio Vargas Fernández - Ayuntamiento Sabana Iglesia
Caridad Taveras - Ayuntamiento Sabana Iglesia
Cecilia del C. Jerez - Ayuntamiento Sabana Iglesia
Chissel Rodríguez - Ayuntamiento Sabana Iglesia
Domingo Ant. Vargas - Ayuntamiento Sabana Iglesia
Heidy Díaz - Ayuntamiento Sabana Iglesia
Herminio Díaz - Ayuntamiento Sabana Iglesia
Iluminada Jerez - Ayuntamiento Sabana Iglesia
Ingris Fernández - Ayuntamiento Sabana Iglesia
J. Fior Daliza Díaz N. - Ayuntamiento Sabana Iglesia
Jasmín de Mesa - Ayuntamiento Sabana Iglesia
Jisenia Vargas - Ayuntamiento Sabana Iglesia
José Patricio - Ayuntamiento Sabana Iglesia
José Ramón Rosario - Ayuntamiento Sabana Iglesia
Luís Fabián - Ayuntamiento Sabana Iglesia
María P. Díaz - Ayuntamiento Sabana Iglesia
Maribel Tejada - Ayuntamiento Sabana Iglesia
Marisol Pérez - Ayuntamiento Sabana Iglesia
Miguel Collado - Ayuntamiento Sabana Iglesia
Nelson Rodríguez - Ayuntamiento Sabana Iglesia
Pablo Batista - Ayuntamiento Sabana Iglesia
Rafael Fernández - Ayuntamiento Sabana Iglesia
Ramón Fabián - Ayuntamiento Sabana Iglesia
Ramón Nicolás Collado - Ayuntamiento Sabana Iglesia
Sobeira Rodríguez - Ayuntamiento Sabana Iglesia
Velta J. Núñez - Ayuntamiento Sabana Iglesia
Víctor Núñez - Ayuntamiento Sabana Iglesia
Pedro Díaz - Centro de Internet
Pablo Ariel Rosario - Centro Tecnológico Comunitario
Genry Montán - Chofer de Ruta de Transporte
Edwin Tineo - Comerciante
Seledonio Diloné - Comerciante
Rafael A. Fernández - Conjesi
Alma Aquino - CODOPESCA
Eladio Beltré - CODOPESCA
Radhames Gamó - CODOPESCA
Reynaldo E. Gómez - Cooperativa San Miguel
Alfonso Javier Rodríguez - Defensa Civil
Andrés Ernesto Peña - Defensa Civil
José Calderón - Defensa Civil
Secundino Marmol - Defensa Civil
Marisol Vargas - Directora Escuela José Piñeiro
Carlos E. Williams - Educación
José Agustín Vargas - Educación
José Elías Núñez - Educación Media
Andrés García Polanco - EGEHID
Cirilo Peguero - EGEHID
Daniel Henrique - EGEHID
Ing. Elvin Franklin Cruz - EGEHID
Joaquín García - EGEHID
José Valdés - EGEHID
Mario José Díaz - EGEHID
Sauri Santos Ventura - EGEHID
Susana Rodríguez - EGEHID
Sandy V. Diloné - Empresario Musical
Sor Mercedes Díaz - Escuela Generosa Ferreira
Apolinar Peña - Escuela La Zanja
Nairovy M. Díaz - Hospital Municipal Sabana Iglesia
Celedonia Ferreira - Iglesia Católica
Dionicia Ferreira - Iglesia Católica
Juana Fernández - Iglesia Católica
Marcia Núñez - Iglesia Católica
Pedro Bienvenido Núñez - Iglesia Católica
Edwin Almonte - Iglesia Evangélica
Elvis Urbáez - Iglesia Evangélica
Felicía Altigracia de Jiménez - Iglesia Evangélica
Leonardo Antonio Díaz - Iglesia Evangélica
María Luisa Collado - Iglesia Evangélica
Martín Ant. Díaz - Iglesia Evangélica
Juan Bolívar Taváres - Industria y Comercio
Altigracia Díaz - Junta de Vecinos
Carlos Benjamín Díaz - Junta de Vecinos La Zanja
Danilo Reyes - Junta de Vecinos
José Collado - Junta de Vecinos
Juan I. Beltré - Junta de Vecinos La Zanja
Mario Núñez - Junta de Vecinos
Emiliano Fernández - Junta de Vecinos
Albertico Núñez - Junta de Vecinos Boca de Bao
Albertina Núñez - Junta de Vecinos Boca de Bao
Dominica Alt. Núñez - Junta de Vecinos Boca de Bao
Felipe Ureña - Junta de Vecinos Boca de Bao
Marino Núñez - Junta de Vecinos Boca de Bao

Altagracia Díaz - *Junta de Vecinos Doña Generosa*
Basilio Tavárez - *Junta De Vecinos La Arcilla*
Fiordaliza Almonte - *Junta de Vecinos la Esperanza*
Pepe - *Junta de Vecinos La Joya*
Teresa Rodríguez - *Junta de Vecinos Los Puentes*
Yaniris Rosario - *Junta de Vecinos Los Puentes*
Ramón Antonio Collado - *J. Vecinos Monte de la Zanja*
Ramón Collado - *Junta de Vecinos Monte de la Zanja*
Guillermo Gutiérrez - *Junta de Vecinos Zalaya*
Ramón Antonio Rodríguez - *Liceo Don Juan Hernández*
Victor Fernández - *Liceo Don Juan Hernández*
José Bolivar Castro - *MISPAS/SESPAS*
Mario Páez - *P.J.Z*
Marcos Rodríguez - *PLD*
Celestino Tavares - *Policía Municipal*
Juan Rubén Lima - *Policía Municipal*
Luciano Estévez - *Policía Municipal*
Pedro A. Calderón - *Policía Municipal*
Rafael Fernández - *Pte. Confederación Junta de Vecinos*
Basilio F. - *Presidente de Junta de Vecinos*
Juan I. Núñez Beltré - *Pte. Junta de Vecinos La Zanja*
Jhonny Collado - *Profesor Escuela Generosa Ferreira*
Ana María Vasquez F. - *Secretaria Defensa Civil*
Eulalio Jeréz - *Sector Avícola*
Juan A. Rosario - *Segundo Teniente*
Jesús M. Collado - *Sindicato de Choferes*
Barbino Ramos - *TV Centro La Zanja*
Valerio Estévez - *Unión De Choferes*
Basilio T
Fausto E. Almonte
Jael Echavarría
José Rafael Gilt
Luis Frías
Reyna Ferreira
Servante Díaz
Simón Ferreira

El Plan Municipal de Desarrollo de Sabana Iglesia es el instrumento que orientará la gestión del Ayuntamiento durante el período 2011-2016, tal como manda la Ley 176-07 del Distrito Nacional y los Municipios. El plan se sustenta en una visión estratégica de desarrollo a largo plazo consensuada con los munícipes y contiene los objetivos que perseguirá el gobierno local durante su gestión para avanzar hacia esa visión de desarrollo, así como los programas y proyectos que ejecutará para lograrlo.



Ayuntamiento de Sabana Iglesia
C./ Emilio Díaz, Esq. Cándido Vargas
Sabana Iglesia, República Dominicana
Tel. (809)-587-0061 / (809)-587-1054
omppsabanaiglesia@asomurecin.org
ayuntamiento_sabanaiglesia@hotmail.com

El Plan Municipal de Desarrollo se elaboró con el apoyo de:



Castilla-La Mancha



Govern
de les Illes Balears

