

Historia de Villaconejos de Trabaque



Ana Patricia Gómez Cava

Índice

1. SITUACIÓN GEOGRÁFICA, ECONÓMICA Y RELACIÓN CON SU ENTORNO.

1.1 SITUACIÓN GEOGRÁFICA.

1.2 SITUACIÓN ECONÓMICA.

1.3 RELACIÓN CON SU ENTORNO. EL PARTIDO DE PRIEGO.

2. EVOLUCIÓN HISTÓRICA.

2.1 IBEROS Y ROMANOS.

2.2 LOS ÁRABES.

2.3 ÉPOCA MEDIEVAL

2.4 LA INQUISICIÓN EN VILLACONEJOS DE TRABAQUE

2.5 LA EDAD MODERNA

2.6 DE LA GUERRA DE CUBA A LA GUERRA CIVIL

2.7 LA GUERRA CIVIL EN VILLACONEJOS DE TRABAQUE

2.8 DESDE LA POSTGUERRA HASTA HOY

Historia de Villaconejos de Trabaque

1. SITUACIÓN GEOGRÁFICA, ECONÓMICA Y RELACIÓN CON SU ENTORNO.

1.1 SITUACIÓN GEOGRÁFICA.

No se entendería la historia de Villaconejos de Trabaque, sin mencionar su situación geográfica y su interrelación con los pueblos aledaños pues su historia se forjó a la vez, salvando algunos matices característicos de cada lugar.

El pueblo de Villaconejos de Trabaque se haya situado al noroeste de la provincia de Cuenca en la comarca natural de La Alcarria, a través de su término municipal fluye el Trabaque, río al cual debe la segunda parte de su nombre. Villaconejos se encuentra a 816 m. sobre el nivel del mar a 49 Km. de la capital y su término posee una extensión de unos 32 Km². Al norte limita con Priego, al este con Cañamares y Albalate de las Nogueras, al sur con Albalate de las Nogueras y al oeste con Cañaveras.



Vista de Villaconejos de Trabaque

Según la división biogeografía de Castilla la Mancha, Villaconejos se encuentra dentro de la provincia Castellano-Maestrazgo-Manchega en el sector Celtibérico-Alcarreño, originando que el clima mediterráneo de la cuenca del Duero unido al de la Mancha comprendan la zona dentro de la España semiárida, por lo que sus cultivos están condicionados a esta eventualidad y destacan: el cereal, el girasol, la vid y el olivo. Como en el párrafo anterior se hizo mención al río Trabaque, cabe señalar que éste conforma una extensa vega en la cual el mimbre es el cultivo principal, dando lugar al llamado "marea verde" o "marea roja", según en la fase en la que se encuentre; verde en verano y rojo en otoño e invierno que es cuando se procede a su recolección.



Recolección del mimbre

De norte a sur del municipio se haya recorrido por una sierra poblada de sabinas, chaparros, enebros, encinas y diversos matorrales como: guillomo, majuelo, espliego, romero y tomillo.

El término es rico en hierbas medicinales así como en pastos a los que se puede acceder por diversos caminos que lo recorren.

Al oeste del pueblo hay un bosque de encinas castellanas, del que se conserva escasamente un tercio, debido en parte a la agricultura extensiva motivada por la concentración parcelaria y en parte a la falta de previsión por parte de los organismos oficiales para la conservación de este patrimonio natural y vital.



Provincia Castellano-Maestrazgo-Manchega

1.2 SITUACIÓN ECONÓMICA.

La ganadería, principalmente ovina, junto con la agricultura y la artesanía son la base fundamental de la economía de Villaconejos de Trabaque.

La ganadería. Hasta finales de los 70 la mayoría de las familias eran ganaderas y se usaba el sistema de "dula" que consistía en que un solo pastor o dulero se hacía cargo de las ovejas de los vecinos. Por la mañana el pastor recorría el pueblo y los dueños de los animales abrían la puerta del corral y ellos solos se incorporaban al rebaño para ir a pastar durante todo el día. Pero la estampa más peculiar era por la tarde cuando los vecinos iban a "esperar a las ovejas" y entre balidos cada "hato" se marchaba detrás de su dueño. En la actualidad debido a los sistemas "modernos" de explotación las cabezas de ganado que pueden asumir los pastos del término están integradas en dos o tres grandes rebaños. Granjas avícolas y explotaciones dedicadas al ordeño mecánico ovino.

La agricultura. Las explotaciones agrícolas de Villaconejos son principalmente pequeñas propiedades familiares, aunque, también existen grandes explotaciones en régimen de renta a partir de la ya mencionada década de los 70.

Hay algunas pequeñas industrias artesanas dedicadas a la confección de cestas y mobiliario de mimbre, así como talleres, mecánicos y de carpintería metálica. El sector de la construcción siempre está presente, constituido por pequeños constructores autónomos.



Trilla de la mies

La mención a la década de los setenta no es casual dado que es en esa época, fue cuando la mayoría de la población de la España rural emigró hacia las grandes urbes en busca de la calidad de vida que el campo no podía ofrecer. Aunque es obligado decir que este fue el segundo gran éxodo, pues ya en la década de los 60 debido al Plan de Estabilización de 1959 diseñado por los economistas Sardá i Dexeus y Fuentes Quintana, cuyas medidas favorecieron el crecimiento de la industria, ocasionó la

primera despoblación del campo y por supuesto también afectó a Villaconejos que perdió casi un centenar de habitantes, según consta en el censo de los años 20 a los años 60. También hay que señalar que durante el siglo XXI Villaconejos se ha estabilizado manteniendo una media de 460 habitantes, el año 2007 fue el año en el que más cayó la población a nivel estadístico debido principalmente a la adquisición de viviendas en la capital y cuyo empadronamiento era fundamental para beneficiarse de los derechos de VPO, en los años sucesivos y debido en parte a la inmigración se mantiene la media antes señalada. Para terminar con la evolución demográfica solo decir que se mantiene la densidad de población en 14 habitantes por Km².

1.3 RELACIÓN CON SU ENTORNO. EL PARTIDO DE PRIEGO.

El partido judicial de Priego, es el nexo de unión entre Villaconejos y los pueblos colindantes y cercanos aunque no sean limítrofes. El partido judicial de Priego lo conforman cuarenta y un municipios emplazados en la cuenca del Tajo y en el que pueden apreciar dos regiones bien diferentes: la sierra y la alcarria.

Desde el punto de vista etnográfico, destacaremos que los medios de vida en la región serrana son la ganadería y la gran riqueza forestal, aunque en los últimos años también hay pequeñas explotaciones apícolas. En la alcarria el medio de vida principal es el cultivo del cereal, del olivo y frutales, en menor medida la vid y la apicultura. En ambas regiones se cultiva el mimbre, siendo esta zona de la alcarria la de mayor producción nacional.

Por tanto en Villaconejos se combinan las dos formas de vida, la de la serranía y la de la alcarria, dado que a la riqueza ganadera y forestal se añade la del cultivo del cereal, olivar, los frutales, mimbre y la apicultura.

El partido de Priego analizado desde el punto de vista histórico diremos que el primer nombre que nos encontramos en la historia de estas tierras es Garci Gómez Carrillo apodado "el de los Garfios", relacionado con la realeza alemana, que por sus valor y servicios el Rey don Alfonso X "el Sabio", lo casó con su prima doña Urraca Alonso y recibió como dote Priego entre muchas otras heredades. De los herederos de Garci Gómez destacan: Alonso Carrillo hijo de Urraca y Garci Gómez, por ser el primer señor de Priego cuyo título fue otorgado por el Rey Fernando IV en 1298, y don Pedro Carrillo halconero mayor y consejero de Juan II, que fue una de las personas que merece más interés en el siglo XV. Al morir don Pedro solo tenía como heredera a una hija, doña Teresa Carrillo, que a fin de no perder el apellido de sus progenitores, se casó con don Diego Hurtado de Mendoza con la condición de que el primogénito llevara el apellido Carrillo. Con este matrimonio el señorío se convierte en condado en un documento firmado por Enrique IV 1465 en Olmedo.



Condado de Priego

En lo sucesivo los condes de Priego llevarían el título de Carrillo de Mendoza en línea sucesoria masculina hasta el siglo XVII que se pierde con la décima y undécima condesas, pues el noveno conde don Pedro Carrillo de Mendoza murió sin herederos masculinos al morir su hijo Fernando Carrillo de Mendoza siendo niño.

Los condes de Priego siguieron prestando sus leales servicios a la monarquía, nos fijamos en el XI conde don Fernando Carrillo de Mendoza. Éste destacó: por ser embajador de Felipe II en Portugal; acompañar a Juan de Austria junto con sus dos hijos en la batalla de Lepanto. A su regreso el conde fundó el convento de "San Miguel de las Victorias" en cumplimiento de lo prometido en caso de que él y sus hijos volvieran ilesos de tan peligrosa contingencia.

2 EVOLUCIÓN HISTÓRICA.

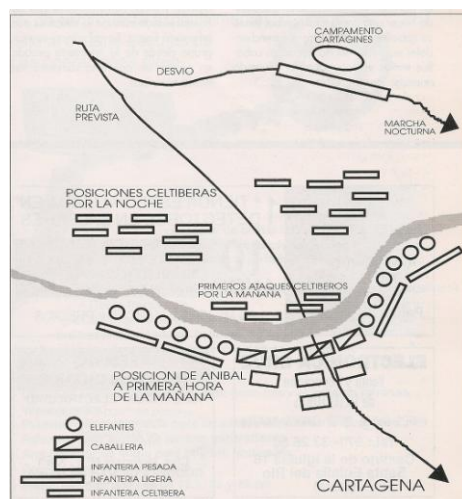
2.1 IBEROS Y ROMANOS.

Aunque el pueblo de Villaconejos de Trabaque se inició como tal en el siglo XVI, tras la división de Albalate Bombarrá en dos poblaciones independientes, Albalate de las Nogueras y Villaconejos de Trabaque, ya en edades más antiguas estuvo poblado el actual asentamiento por una comunidad de la edad del hierro, probablemente el grupo étnico de los Olcades, pobladores de esta parte de la Celtiberia.



Pueblos Celtas e Iberos

Este grupo étnico fue absorbido por los carpetanos hacia el siglo III a. C., al ser trasladados parte de los indígenas de la Península Ibérica a África tras el éxito púnico en la batalla del Tajo, 220 a. de C., debido a la magnífica estrategia de Aníbal.



Batalla del Tajo

La destrucción del ejército cartaginés a cargo de Escipión "El Africano", en la llanura de Zama, 202 a. de C., no significaría el abandono de las tierras hispanas que los romanos fueron controlando durante el periodo bélico y la tensión generada derivaría en enfrentamientos contra los indígenas y la provincialización de *Hispania*, creándose dos provincias: la *Hispania Ulterior* y la *Hispania Citerior*, a la cual pertenecían las tierras del futuro Villaconejos de Trabaque.

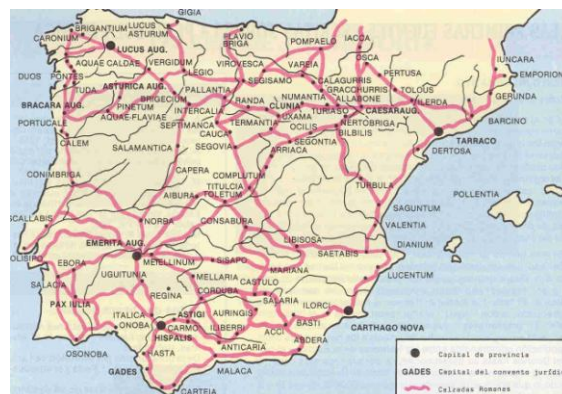
De esta época anterior a la romanización quedan pocos rastros salvo en el paraje conocido como "Cerro de los Villares" donde se han encontrado ciertos restos arqueológicos. Aunque es de suponer que vivían de la crianza y caza de animales, tales como conejos, liebres y corzos. La abundancia de conejos desde estos primeros momentos podrían explicar el topónimo de la villa.



Provincias romanas

En el siglo I d. de C., la romanización ya estaba consolidada en la actual provincia de Cuenca tomando importancia ciudades como: la vecina Ercávica en Cañaveruelas, Segóbriga en Saelices y Valeria en el pueblo de Valeria que fueron de gran importancia e incluso en época visigoda al ser sedes episcopales.

El sistema de comunicaciones del Imperio Romano era la base de su organización y para ello poseía un importante entramado de vías y calzadas. Una de las más importantes de las que cruzaban Cuenca era la de *Laminio a Caesar Augusta* (Laguna de Ruidera a Zaragoza) y pasaba por Albalate de las Nogueras y Priego, aunque hay vestigios de calzadas menores, esta no atravesaba el término de Villaconejos.



Calzadas romanas

En el término de Torralba existen restos de minas de *lapis specularis* (selenita), producto muy apreciado en todo el imperio usado a modo de cristal para ventanas, que permitían el paso de la luz diurna así como por sus propiedades aislantes protegía las estancias donde se utilizaba del frío o del calor.

Entre Villaconejos y Albalate de las Nogueras hay un paraje denominado "Fuente de los Baños" de una gran importancia arqueológica. En el verano de 1976 se llevaron a cabo excavaciones en el cerro que hay encima de la fuente y se hallaron enterramientos abiertos en arenisca cubiertos con unos 5 cm. de tierra. El asentamiento de "Fuente de los Baños" fue ocupado por los romanos y existen numerosas pruebas de ello, como los vestigios hallados de los siglos III y IV d. de C., tales como monedas, piezas cerámicas, vasos de cristal, estatuillas y exvotos variados, aun hoy se pueden hallar este tipo de muestras. El nombre del paraje procede de la fuente que construyeran los romanos en dicho lugar.

Este paraje fue ya mencionado por el médico árabe Adben Yuseb, que dijo que el agua de la zona tenía propiedades curativas a nivel reumático, urinario y dermatológico.

Según sostiene M. Osuna Ruiz y F. Suay Martinez, en el termino de Villaconejos existió en época romana una necrópolis que, con el paso del tiempo, quedaría totalmente destruida. Queda alguna muestra de ello en el Cerro de los Villares donde se han encontrado enterramientos excavados en la arenisca.

Por lo tanto, podemos decir que el espacio donde se ubica Villaconejos de Trabaque se remonta a la época de dominación romana, constatado por los hallazgos arqueológicos del Cerro de los Villares y Fuente de los Baños.

Al promulgar en el 313 Constantino I el Grande y Licinio, emperadores de Oriente y Occidente respectivamente, el Edicto de Milán, por el cual se estableció la libertad religiosa en el Imperio Romano. Así Hispania quedó dividida en diversas sedes Metropolitanas, perteneciendo la zona del futuro Villaconejos a la Sede Metropolitana Cartaginense.

Aunque no se conoce de la existencia de vestigios godos en Villaconejos de Trabaque, que deuda cabe que los visigodos estarían presentes en la zona desde principios del siglo V. Durante los tres siglos de dominación visigótica el territorio conquisado se dividió en tres diócesis: Valeria, Segóbriga y Ercávica siendo esta última a la que quedó integrado el espacio donde se fundaría Villaconejos de Trabaque siglos después.

2.2 LOS ÁRABES.

A ambos lados del futuro Albalate de Bombarrá existieron en la época de la Reconquista (711 -1492) poblados moros cuyo nombre no ha trascendido. En el Cerro de los Villares se sabe que hubo construcciones árabes, así como al otro lado del río en el paraje de La Perejila se han hallado restos de enterramientos.

El Cerro de los Villares ya fue nombrado por el Padre Zarco en sus *Relaciones topográficas* encargadas por Felipe II. Dice que en el Cerro de los Villares se encontraron dentro de las calaveras, "danaces", es el nombre que los gentiles daban a las monedas que colocaban en la boca de los muertos para sobornar a Caronte y poder cruzar la laguna Estigia. En el año 1843 se encontró una moneda de oro de más de media onza. Posteriormente en este mismo cerro y con la irrupción de los vehículos mecánicos ha salido restos de tumbas y hoyos excavados en la arenisca con forma de tinaja que han sido ocultados por los propios agricultores para: evitar complejos tramites, prohibiciones a cultivar dicho paraje o expropiaciones.

Como ya ha sido mencionado anteriormente en la Fuente de los Baños habitó un importante médico, Abden Yuseb, que construyó un balneario en la antigua fuente romana para bañar a los enfermos que acudían a él y sanarlos. Debido a esta eventualidad a esta fuente se le llamó desde entonces "Fuente de los Baños". Hoy se llama así al paraje pues la fuente hace mucho que desapareció, solo queda un pozo en el lugar que se supone que fue construida. La tradición popular nos cuenta que en esta

zona existió también una mezquita, de hecho, próximo a este paraje se halla el "Camino de la Mezquita", que iba desde esta mezquita en el poblado de la Fuente de los Baños al Castillo o fortaleza, que tenían en la entrada de la Hoz, en la hoy llamada "Peña del Castellar", para subir a la cual había y hay todavía restos de una escalinata escavada en la piedra viva y que facilitaba la subida a la cumbre. Un párroco de Albalate y Villaconejos, D. Manuel Romanos, sostiene que la iglesia parroquial de Albalate situada en el extremo meridional, en el punto más alto del cerro que constituye el pueblo fue construida sobre una antigua mezquita árabe, la aljama, posiblemente.

Según un mapa que se encuentra en la Iglesia Monasterio de Uclés, que aunque no hacen referencia directa a Albalate de las Nogueras, si nos pueden dar una idea aproximada del entorno histórico al que hace referencia la ubicación de Bisbarat, importante fortaleza, durante el periodo de los reinos de Taifas y la presencia musulmana en España.




Copia del mapa de Uclés

Los árabes estuvieron por estas tierras hasta que fueron derrotados y expulsados por Alvar Fañez de Minaya, primo o sobrino del Cid y conocido en estas tierras como "Albaidañez". El acontecimiento surgió como consecuencia de la marcha al destierro de D. Rodrigo Díaz de Vivar, el cual en su periplo desde Castilla a Aragón, tuvo que abrirse paso entre los árabes que habitaban entre Priego y Fuente de los Baños. Tras una cruenta batalla donde vencieron las tropas cristianas, prosiguió su camino hacia Zaragoza y Valencia. La zona donde se desarrolló la batalla se conoció desde entonces como "senda o camino de la matanza", actualmente también se le denomina "camino de Torralba".

Los supervivientes del poblado de la Fuente de los Baños tuvieron que buscar refugio en un pequeño montículo a la entrada de la hoz por la que discurre el cauce del río Trabaque, surgiendo así Albalate de Bombarrá, que etimológicamente significa "Camino hacia Bombarrá o Camino de piedra a Bombarrá," este último haciendo clara referencia a una posible vía romana que atravesaría el cañón hacia otros asentamientos romanos existentes en la comarca del Campichuelo de los que existen múltiples evidencias. Surgió así el nuevo emplazamiento entre Fuente de los Baños y Bombarrá, el actual Albalate de las Nogueras, ocupados coetáneamente los dos por los musulmanes. Según fuentes parroquiales, la denominación Albalate de Bombarrá pervivió desde el siglo XI al siglo XVI, pues en las partidas bautismales de 1547 ya se denomina Albalate de las Nogueras.

La alternancia de momentos bélicos con otros de mayor tranquilidad fue la tónica general de todo el territorio peninsular durante la Reconquista. Es de suponer que este ambiente se observaría también en la zona de Villaconejos. Hasta nosotros han llegado leyendas que recrean esas épocas de convivencia y hostilidad entre cristianos y musulmanes.

Es importante destacar que durante la estancia árabe en esta zona llevaron a cabo importantes obras de saneamiento y adecuación de los campos empleando sus conocimientos para hacer prosperar la agricultura en su larga permanencia en la ribera del Trabaque, para ello: construyeron canales y acequias en algunos casos conectadas a batanes, al parecer la confección de telas fue parte de la economía en durante la época de dominación árabe .



Batán

2.3 ÉPOCA MEDIEVAL

En un momento indefinido entre el siglo XV y el siglo XVI, Albalate de Bombarrá sufrió una terrible catástrofe. Una gran inundación hizo desaparecer el pueblo. Este hecho fue debido a que el pueblo estaba situado en la boca del barranco que conforma la hoz del Trabaque y a consecuencia de abundantes lluvias y a la estrechez del barranco no tenía capacidad para acumular un volumen tan ingente de agua. Ante esa situación los habitantes decidieron huir para salvar y poner a salvo sus vidas.



Plano de la Hoz de Albalate

Los moradores del antiguo poblado decidieron no reconstruirlo, pues presentaba un estado catastrófico, pero no se ponían de acuerdo del lugar donde se edificaría el nuevo pueblo. Unos decidieron ir a la colina donde está situado el actual pueblo de

Albalate de las Nogueras, conservando el topónimo parte del nombre antiguo, y otros llegaron a la zona donde se ubica el actual pueblo de Villaconejos de Trabaque. Así en el siglo XVI surgieron los dos pueblos citados con su nombre actual, pues fue entorno a esa fecha cuando desapareció la denominación Albalate Bombarrá en las partidas de bautismo.

En Villaconejos de Trabaque los pobladores recién llegados vivieron de la caza, especialmente conejos, como el propio nombre indica. Así se fueron poco a poco estableciendo, construyendo nuevas casa y cultivando las tierras.

En un principio se refugiaron en unas cavidades de las roca llamadas "solapas" y que conforman en la actualidad las "cuevas". A medida que se fueron construyendo nuevas casas en la colina al otro lado del río, ya habitada en edades tempranas, fueron abandonado las cuevas. Actual mente hay 254 cuevas destinadas a los fines de bodega. En épocas recientes también se ha construido en la zona de las cuevas, arruinando este precioso patrimonio heredado de los árabes.



Aspecto actual de las cuevas

Por otra parte, a pesar que la fundación de Villaconejos se remonta al siglo XVI, consta que en los siglos XII y XIII esta zona pertenecía a sexmo de Torralba y a la jurisdicción de la Ciudad de Cuenca, pues Alfonso VIII había reconquistado los territorios conquenses en 1177. Y a su vez, según la Real Cédula de 1433, el territorio donde se emplaza Villaconejos de Trabaque estaba integrado en el señorío y marquesado de Moya.

2.4 LA INQUISICIÓN EN VILLACONEJOS DE TRABAQUE

En el Archivo Diocesano de Cuenca, hay datos de que entre los siglos XVI y XVIII al menos cuatro personas de Villaconejos de Trabaque fueron acusados de importantes delitos y ajusticiados por los miembros del Santo Oficio.

La Inquisición fue un tribunal eclesiástico creado en el siglo XIII que tenía como objetivo combatir y castigar la herejía, la brujería o cualquier manifestación, pública o privada, contraria a la fe católica empleando para ello cualquier medio represor a su alcance: principalmente la tortura, tanto física como psíquica. En el año 1215 en el IV Concilio de Letrán el Papa Inocencio III estableció la creación de la Inquisición teniendo en sus principios el combatir la herejía cátara o albigense. En el 1231 el Tribunal de la

Inquisición dejó de ser episcopal y pasó a ser papal y en 1232 los dominicos, dependientes directamente del pontificado fueron puestos al frente de proceso de investigación de los supuestos herejes. De este modo, la hoguera fue para los individuos heréticos el símbolo de la dureza impuesta para conseguir la uniformidad del cristianismo.

Con los Reyes Católicos llegó a España la inquisición moderna cuyo objeto era perseguir a los judíos marranos, es decir, a los judíos que habiendo sido forzados a abrazar el cristianismo en secreto judaizaban. El escritor francés Villiers de l'Isle-Adam (1.838-1.889) en su magnífico relato "El tormento de la esperanza", nos muestra como debía de ser recibir el tormento inquisitorial.



El papa Sixto IV otorgó a los Reyes Católicos la bula *Exigit sinceræ devotionis affectus* en 1478 con lo que concedió a los monarcas la facultad de nombrar inquisidores. Éstos eligieron a los dominicos fray Miguel de Morillo y fray Juan de San Martín.

Cinco años después, el mismo pontífice modificó lo establecido y nombró inquisidor general a fray Tomás de Torquemada, creándose el Consejo de la Suprema y General Inquisición, integrado por los Consejeros del Reino. Así Torquemada ha quedado como símbolo de fanatismo y crueldad, pues se cree que durante su mandato murieron en la hoguera unas dos mil personas. Torquemada fue sustituido por fray Diego de Deza, tras cuya dimisión ocupó su lugar en el cargo el Cardenal Cisneros.

La Inquisición tenía sus propias cárceles, pero funcionaba de acuerdo a los procedimientos judiciales de la época; ofreciendo a los reos la posibilidad de defenderse y, en algunas ocasiones, la de arrepentirse.

Las penas eran acordes al Derecho Civil y Canónico: "reconciliación pública o secreta"; sumisión a penitencia o vigilia; uso permanente o transitorio del *sambenito* (túnica amarilla con una cruz roja) y la prisión y la muerte en la hoguera. Cuando era necesario llevar a cabo alguna sentencia el acusado era entregado a los poderes civiles.

También a las colonias americanas de España llegó la inquisición y en 1519 Carlos I nombró a los primeros inquisidores apostólicos, entre los que destaca fray Pedro de

Córdoba. Se prohibió la entrada de escritos luteranos y se estableció un índice de libros prohibidos.

En el siglo XVII el rigor inquisitorial disminuyó notablemente y se centró básicamente en los delitos de opinión y costumbres. Las renovadoras corrientes ideológicas del siglo XVIII minaron el poder de la Inquisición. Ya en el siglo XIX durante la guerra de la Independencia fue suprimida por José Bonaparte, en 1813 fue disuelta por las Cortes de Cádiz. De 1814 a 1820 fue restaurada por Fernando VII a su regreso de Francia, el llamado sexenio de plena soberanía real. Luego durante el Trienio Constitucional de 1821 - 1823 fue suspendida de nuevo y en la Década Absolutista de 1823 - 1833 regresaría pero con el nombre de Juntas de Fe, siendo abolida definitivamente en 1834.

Una vez analizado el contexto inquisitorial en el que tuvieron lugar los ajusticiamientos podemos comentar las cuatro actuaciones llevadas a cabo por los miembros del Santo Oficio en la villa.

Gaspar de Cañas que era carpintero en Villaconejos de Trabaque fue acusado por el Tribunal de la Inquisición por, pronunciar palabras en contra de la fe y amenazar al cura del pueblo. Fue ajusticiado en 1576 durante el reinado de Felipe II. Este caso está recogido en el legajo 738, número 1427 del Archivo Diocesano de Cuenca.

Diego Gómez, natural de Villaconejos de Trabaque, fue acusado de llevar una vida licenciosa, motivo por el cual fue procesado e iba a ser ajusticiado en 1588. Luego se suspendería el proceso. Este proceso se halla en el legajo 316, número 4565.

Jerónimo de Huete, vicario de Villaconejos de Trabaque y poseedor del título de licenciado, fue procesado por el Santo Oficio, por motivos no especificados. Aunque se posee la solicitud del ajusticiamiento no se conservan datos de que este proceso se consumara. Este hecho acaeció en 1726 durante el reinado del primer Borbón en España, Felipe V.

José Martínez, natural de Villaconejos de Trabaque, fue acusado de realizar proposiciones heréticas en 1762. Este proceso, tuvo lugar durante el reinado de Carlos III y aunque el motivo del ajusticiamiento de José Martínez aparece especificado, la verdad es que gran parte de la población española de ese tiempo estaba descontenta por dos motivos significativos: el alza de los precios del pan y de otros productos de primera necesidad, lo cual dificultaba la subsistencia del pueblo, y la presencia de ministros extranjeros en el Gobierno, sobre todo italianos. Por estos motivos hubo diversos amotinamientos en diversas ciudades de país y, muchos de los cabecillas reprimidos por la Inquisición acusados de herejía.

Estos cuatro casos ocurridos en Villaconejos nos inducen a pensar que el pueblo estaba en consonancia con el panorama español del momento, prueba evidente de la relación de estos personajes con su tiempo.

2.5 LA EDAD MODERNA


Para hablar de la Edad Moderna en Villaconejos de Trabaque tenemos que prestar atención por un lado al crecimiento del pueblo y su desarrollo artístico y, por otro lado, la relevancia que el sentimiento religioso tenía entre sus gentes.

Tendremos que suponer que fue durante la Edad Moderna cuando se comenzarían a generalizar en la iglesia parroquial los registros de matrimonios, bautismos y defunciones, pero durante la Guerra Civil fueron destruidos todos los archivos tanto eclesiásticos como civiles y la documentación existente es posterior a dicha contienda. En el Concilio de Trento 1545- 1563 se vio la necesidad de dejar constancia escrita de la aplicación de los sacramentos a los feligreses, con el fin de controlar la vida moral y religiosa de éstos.

Las dos casa más antiguas de las que se tiene constancia son: la de Valderrábano, situada detrás de la iglesia, y la de Marquina, en el cantoncillo de la Plazuela. Hoy están totalmente reformadas.

Demográficamente hablando en Villaconejos de Trabaque había en 1591 ciento treinta y seis vecinos, de los cuales ciento treinta y dos eran pecheros (contribuyentes), dos eran hidalgos y los otros dos clérigos.

El arte fue una materia importante durante el siglo XVI en Villaconejos. En 1589, ante la muerte del artista Gonzalo Gómez, sus hijos Juan y Martín Gómez prosiguieron con las obras del retablo mayor de la iglesia, aunque, por exceso de trabajo, hubieron de recurrir a la ayuda de Miguel Lerín de Priego. Entre 1754 y 1756 se amplió la iglesia actual y fue inaugurada el domingo 6 de junio de 1756, día en que se celebraba la fiesta de Pentecostés. Hubo procesión y participaron en la ceremonia más de veinte curas (dieciocho franciscanos eran hijos del pueblo). Se vistió una mesa en la puerta de la ermita de San Sebastián para que las imágenes fueran inciensadas. Luego prosiguió la procesión hacia la iglesia entrando en esta por la puerta occidental. Hubo tres días de fiesta en la villa durante los cuales se celebraron actos religiosos, mojigangas, sainetes y fuegos artificiales. La fiesta se cerró con una novillada vespertina en la plaza del pueblo y los gastos corrieron a cargo de los vecinos.



Fachada principal de la Iglesia dedicada a San Juan Bautista

Entre los años 1654 - 1724 Villaconeja recibió diversas visitas pastorales y en todas ellas consta que tanto los libros de registro como los de testamentos estaban de acuerdo al orden, estilo y claridad conveniente.

La iglesia parroquial quedó totalmente terminada en el siglo XVIII. La parroquia está dedicada a San Juan Bautista y es una iglesia barroca, con interesantes decoraciones de estilo rococó, y cuyo elemento fundamental es el ábside, cubierto por bóveda nervada de crucería, que es el único resto de la antigua fábrica gótica.

También es del siglo XVIII la ermita de la Concepción, iglesia de una nave dividida en tres tramos, más cabecero, crucero con cúpula y coro; la ordenación de su espacio interior y la volumetría exterior la convierten en una edificación muy significativa. Aunque ya desde 1500 existía una pequeña ermita dedicada a la Virgen Inmaculada Concepción, que se reducía a lo que hoy es el camarín que se fue ampliando a lo largo del siglo XVII hasta que en mayo de 1712 se inauguró la actual ermita.



Hubo otras dos ermitas en el término de Villaconejos de Trabaque: la de San Sebastián y la de San Marcos.

La ermita de San Sebastián estaba situada en el que actualmente es el barrio del Santo y de ella se conserva la cruz que hay sobre la hornacina de San Roque. Su tamaño debía de ser reducido y serviría de apoyo entre la iglesia y la ermita de la Patrona para guardar imágenes de la iglesia. En 1754 y debido al desmantelamiento de la iglesia parroquial para realizar las obras de ampliación, la ermita fue empleada para guardar la imagen del Santo Cristo, según consta en ciertas notas que se conservan. Por aquella época la zona donde luego se construyó la tercera nave de la iglesia la del lado occidental, era un cementerio y cuando se procedió después de la edificación y se encontraron algunos huesos fueron respetados y vueltos a enterrar el mismo día. La ermita de San Sebastián fue perdiendo importancia hasta convertirse en una ruinas llamándose finalmente su paredes "corral del concejo". Este tipo de corrales estaba destinado a recoger a los diversos animales que se hallaran extraviados, para que el dueño pudiera recuperarlos. Al ser propiedad del ayuntamiento sus funciones fueron cambiadas a otro corral y el lugar sirvió para ubicar las escuelas de la época.



Cruz perteneciente a la ermita de San Sebastián

La ermita de San Marcos, estaba situada en el camino de Valdeolivas, en el cerro de la Perejila ya en el siglo XVI. Durante el siglo XVII, era tradición cada 25 de abril, hacer una romería desde la iglesia hasta la ermita, cantando letanías mayores durante toda la procesión y celebrando luego una Misa. Tras la ceremonia se merendaba en la loma la Perejila. Luego los hombres tiraban a la barra, como era de costumbre, y las mujeres jugaban a la perejila. Luego había baile, para disfrute de los más jóvenes del lugar, siendo este un lugar mágico al estar próximo a las Pozas, sitio en el cual según una de las leyendas de Villaconejos cada cien años se aparece la mora Zobeya en forma de sirena. De esta forma se celebraba el día de San Marcos.

En 1787 había ya en el pueblo 625 habitantes, de los cuales uno era cura, otro era vicario o teniente de cura, otro era sacristán, otro era ordenado de menores (una especie de seminarista de la época que hacía las funciones de cridado), otro *escubero*, ciento dieciocho labradores, diez jornaleros, dos criados, cuatro con fuero militar, un capellán, diecinueve tejedores de lienzo, dos tejedores de paño, un herrero, un molinero, tres albañiles, un cirujano, cinco pastores, cuatro sastres, dos *condadores*,

así como otras cuatrocientas setenta y cuatro personas, entre menores y sin profesión especificada.

Por lo tanto, podemos observar que los vecinos del pueblo durante los siglos XVI, XVII y XVIII, pese a las dificultades de costumbre, tenían una vida sana, en la cual cobraban especial importancia los asuntos religiosos, en torno a los cuales se organizaban importantes actos para conmemorar y honrar al santo correspondiente, por el que sentían gran devoción.

El Catastro de Ensenada fue promovido por el Marqués de la Ensenada con el objetivo de llevar a cabo una racionalización en el pago de los impuestos en consonancia con la extensión de tierra. Se pidió que se enviara desde todos los puntos de España una relación en la que constaran todos los propietarios del lugar con los bienes que tenían en su patrimonio, para pagar con arreglo a sus propiedades. Se envió a todos los municipios un cuestionario de cuarenta preguntas. En Villaconejos se comenzó a contestar este cuestionario en noviembre de 1750 y se terminó el cuestionario en enero de 1754. El cuestionario fue contestado por un grupo de vecinos del pueblo y de otros cercanos dirigidos por un abogado en las diligencias oportunas, y otras cuestiones deberían ser contestadas de forma particular por los distintos propietarios. Sólo se han conservado, las contestaciones generales, de modo que solamente se tiene información referente a aspectos agrícolas, ganaderos, demográficos, religiosos, comerciales y geográficos.

En cuanto al documento que se refiere a Villaconejos, destaca que se realizó ante: un juez, el cura, los alcaldes, los regidores, un procurador síndico, varios vecinos del pueblo y vecinos de localidades cercanas en calidad de testigos.

En el documento se asegura que el nombre de la villa es Villaconejos y que la jurisdicción, señorío, vasallaje y penal de Cámara pertenecían al Exmo. Sr. Marqués de Olías y Mortara, quien tenía la utilidad de cien reales, importe de un regalo que le hacía anualmente por las elecciones de justicias y otros treinta por razón de penales de Cámara, contribuyéndose igual mente a Su Majestad Don Fernando VI con seis mil setecientos treinta y ocho reales y cuatro mil de vellón.

En este documento consta un plano correspondiente a la forma del pueblo y se especificaban las dimensiones, los límites y los pueblos aledaños. Así se estableció que al Este limitaba con Cañamares, al Oeste con Cañaveras, al Norte con Priego y al sur con Albalate de las Nogueras. Según dicho catastro el pueblo tenía de levante a poniente tres cuartos de legua, que se podían andar en tres horas, y de norte a sur media legua que se andaba en hora y media. En circunferencia poseía dos leguas y media que se podían recorrer en dos horas y media.

El documento hace referencia a las cantidades recogidas con la actividad agrícola y la cantidad de cabezas de ganado, los gastos que ocasionaban los distintos servicios como el de párroco, alguaciles o médicos, las ganancias que originaban los negocios tanto si eran arrendados, como el molino y el tejar, como si eran propios como: la tienda, la taberna o la carnicería.

2.6 DE LA GUERRA DE CUBA A LA GUERRA CIVIL

Durante uno de los gobiernos de Sagasta, líder del partido progresista, en 1895 estalla la guerra de Cuba que finalizaría tres años después 1898 teniendo lugar el llamado "Desastre del 98". Como consecuencia de esta derrota, España perdió el control de Cuba, Filipinas y Puerto Rico, que pasaron a ser de Estados Unidos tras el Tratado de París de diciembre de 1898.

Tres personas de Villaconejos acudieron a luchar a Cuba para defender los intereses del gobierno español en la isla y, concretamente, fueron los siguientes: Justo Gómez, Victorio Mayordomo y Manuel Villanueva Encijo. Este último permaneció en Cuba los tres años de guerra, percibiendo la cantidad de un real al día. Al termino de la guerra Manuel Villanueva recibió como condecoración una cruz laureada.

Tras la Guerra de Cuba y durante la Dictadura de Miguel Primo de Rivera, España se vio involucrada has 1926 en la Guerra de Marruecos, conocida por estos lugares como la "Guerra de África". Este conflicto tuvo repercusión en Villaconejos de Trabaque pues algunos de sus vecinos fueron a la citada guerra y combatieron en 1909 en el Barranco del Lobo. En esta fecha se produjo el Desastre del Barranco del Lobo, en el que fallecieron 1200 personas. Los cuatro vecinos de Villaconejos que fueron a luchar a Marruecos fueron: Isidro Cava Sanz, Félix García, Juan Encijo y un tal Morillas.

Culminada la Dictadura de Primo de Rivera en 1930, el ocaso del reinado de Alfonso XIII estaba ya latente y el debate acerca de los problemas políticos del país era tema frecuente entre la población. Por ello, la división entre los partidarios de la Monarquía y los que apostaban por un cambio político también tuvo su en esta localidad.

Las tensiones entre los diferentes partidarios izquierdistas y proderechistas fueron frecuentes en Villaconejos como en el resto de España. El 14 de abril de 1931 se puso fin a la monarquía y se proclamó la Segunda República. Tras el gobierno provisional presidido por Alcalá Zamora, en diciembre se inició el bienio-azañista, siendo Alcalá Zamora el presidente y Azaña jefe del gobierno.

Después en noviembre de 1933 se inició el bienio radical-cedista hasta que el 16 de febrero de 1936 triunfara en la elecciones el Frente Popular. Y finalmente el 18 de julio comenzó la Guerra Civil teniendo, como no, repercusión en Villaconejos de Trabaque.

2.7 LA GUERRA CIVIL EN VILLACONEJOS DE TRABAQUE

Según cuentan algunos vecinos del lugar, pocos días antes del inicio de la contienda llegó a Villaconejos un automóvil negro de enormes dimensiones, en el cual viajaban unos señores que arrojaba octavillas y panfletos de diferentes colores para que los habitantes del pueblo los leyeran. En estos papeles anunciaban que José Calvo Sotelo había sido asesinado. Este suceso ocurrió unos días de pues del asesinato del líder del Bloque Nacional como represalia por el también asesinato del teniente Castillo el día anterior. Estos acontecimientos fueron la chispa que encendieron la mecha de la

bomba latente que explotó en el conflicto civil que recorrió España durante tres amargos años.

En la mañana del 18 de julio comenzaron a llegar al pueblo milicianos de la Columna del Rosal, que a su paso tachaban de "carcas" a los hombres que seguían en sus labores agrícolas y no se unían a la columna para ir al frente. Así fue como los vecinos de Villaconejos se dieron cuenta de que la guerra había comenzado. A partir de ahí algunos jóvenes fueron voluntarios al combate, mientras que otros se vieron obligados a entrar en el conflicto a medida que le llegaba el turno a su quinta.

Durante los tres años de la Guerra Civil, la mayor parte de la población eran mujeres, niños y ancianos. Al parecer los milicianos no mataron a nadie en la localidad pero si hubo alrededor de una docena de Villaconejeros que murieron en la contienda.

En Villaconejos no se conservan los archivos que había antes de la guerra , ni los del ayuntamiento ni los de la iglesia pues, al parecer, los milicianos ayudados por algunos vecinos los destruyeron. A su vez, se perdieron los retablos todas las imágenes religiosas que había en la iglesia parroquial de San Juan Bautista, así como las tallas y el mobiliario de la ermita. Algunas de estas imágenes tenían una fuerte carga emotiva por su vinculación a ciertas familias del pueblo. Es el caso de la imagen de la Inmaculada Concepción que llevaba el cabello de Casimira Álamo Fuente y su manto había sido bordado con hilo de plata por María Fuente Álamo.

Al estar Villaconejos durante la guerra en zona republicana, se persiguió también a los sacerdotes y miembros del clero en general. Antes de que estallara la guerra el párroco de esta localidad era don Federico. Sin embargo, tras el comienzo del conflicto vinieron a refugiarse otros dos sacerdotes hijos del pueblo: don Cándido, que estaba de cura en La Osa de la Vega, y don Emilio que era el cura de Peralveche. Estos tres sacerdotes, vivieron clandestinamente a lo largo de la contienda por miedo a represalias por parte de los milicianos o de algún vecino que compartiera sus ideas anticlericales.



Quintos de Villaconejos

Durante los tres años que duró la guerra los productos alimenticios escasearon en todo el territorio, aunque las personas que habitaban en las zonas rurales contaban con los productos resultantes sus actividades agrícolas y ganaderas.

Algunos milicianos eran distribuidos por las casas del pueblo según el nivel económico de las familias que en ellas habitaran. También llegaron a Villaconejos personas evacuadas de poblaciones que habían sido arrasadas durante la contienda, las cuales fueron alojadas entre las familias de la localidad.

Durante la guerra los alcaldes republicanos de Villaconejos fueron: Cipriano Blanco, Virgilio García y Leonardo Encijo. Tras la guerra estuvieron al frente del consistorio en primer lugar Pablo Galdrán y en segundo lugar Victorio Beneit. La última quinta que estuvo en la lucha fue la del 17, la configurada con los hombres que habían nacido en el año 1896.

El mismo 1 de abril de 1939 fue conocido el final de la guerra en el pueblo y poco a poco irían regresando aquellos hombres que, un día se fueron al frente, donde se llevó a cabo una trágica lucha fratricida.


2.8 DESDE LA POSTGUERRA HASTA HOY

En la década de los cuarenta las gentes de Villaconejos de Trabaque tuvieron que padecer la hambruna característica de la postguerra que imperó por todo el territorio español. Durante este periodo era habitual que las personas compraran en las tiendas con la cartilla de racionamiento, empleada hasta 1951, ya que se pensó que con esta medida habría reparto equitativo de los alimentos y otros productos de primera necesidad. Ni que decir tiene que los productos que se podían adquirir con la cartilla no cubrían ni un mínimo de las expectativas para las que fueron creadas, favoreciendo así el mercado negro "estraperlo". Sin embargo este mercado ilegal sirvió más para enriquecer a los estraperlistas que para cubrir necesidades, dado que los precios de los productos eran tan elevados que solo los podían adquirir los pudientes.

Al iniciarse la década de los cincuenta, ante el fracaso de la política autárquica y del intento de cerrar las fronteras españolas frente a toda influencia extranjera, hubo una leve apertura de España hacia el exterior, empezando a llegar a nuestro país ayudas económicas procedentes de otras naciones, principalmente de Estados Unidos. En las escuelas de los años cincuenta y sesenta todos los niños, también los de Villaconejos recibían una ración de leche en polvo "leche americana" o de queso con el fin de que la infancia creciera nutrida. El fin del aislamiento a partir de los años cincuenta quedará plasmado no solo en los beneficios económicos, sino también en progresos culturales.

Siendo Villaconejos de Trabaque un pueblo absolutamente rural, la ley de 1952 de Concentración Parcelaria cuyo objetivo era conseguir el aumento de la productividad agrícola, al introducirse avances tecnológicos y mecánicos de modo que la mano de obra excedente pasara a trabajar en el sector secundario de los grandes núcleos urbanos, alejó de Villaconejos a muchos de sus vecinos que partieron en busca de la

calidad de vida que el campo no podía ofrecer. Fue en 1981 cuando concluyó la concentración parcelaria en Villaconejos de Trabaque y en esta época se produjo un aumento sustancial de la superficie de regadío al implantarse el riego por aspersión para el cultivo del mimbre. En un principio se extraía el agua del río Trabaque con bombas. En la actualidad, el agua procede de una presa construida en el paraje denominado La Pradera, la cual nace se extrae de un pozo excavado en el Corral de los Bueyes que se distribuye desde la presa por la fuerza de la gravedad.



Chorro del Corral de los Bueyes

A la muerte de Franco y, tras un breve periodo de gobierno de Arias Navarro, se inició el primer gobierno de Adolfo Suárez. El primer alcalde de la democracia en Villaconejos de Trabaque fue Benigno Beneit y posteriormente han estado como alcaldes: Emiliano Fuente, José Mayordomo, Isidro Álamo, Julián Cava y el último alcalde electo en 2011, de nuevo José Mayordomo.

En Villaconejos hay una escuela donde se imparten clases de educación Infantil y Primaria, hay varios maestros destinados a enseñar a los niños del pueblo. Desde el curso 1997-98 el pueblo disfruta de nuevas dependencias escolares sustituyendo a las antiguas "escuelas".

Desde 1985 se celebra durante la primera semana de agosto la "Semana Cultural". Esta semana está destinada a realizar múltiples actividades y actos culturales: actuaciones de grupos folclóricos, dramáticos, etc., teniendo también lugar a concursos, deportivos, culinarios, así como exposiciones de manualidades. El objetivo de esta semana es que no se pierdan las tradiciones de la zona y entretener a todos los asistentes a los diversos actos.

Así pues Villaconejos de Trabaque en el siglo XXI conserva todo el encanto que ha tenido desde sus orígenes, se encuentra en un magnífico entorno natural, posee atractivos turísticos como: las cuevas, su ermita y su iglesia. Villaconejos tiene todos los adelantos de este siglo, buenas carreteras, y acceso a las nuevas tecnologías.

Bibliografía empelada:

Historia, tradiciones y leyendas de Villaconejos de Trabaque. Laura y María Lara Martínez.

La vegetación de España. Fco. Alcarz Ariza, Luis Monje Arenas, ...etc.

El condado de Priego de Cuenca. Un ejemplo de estrategia señorial en la baja edad media castellana. María Concepción Quintanilla Raso.

El partido de Priego. Ambrosio Montagudo de Manuel.

Internet:

<http://www.abcgenealogia.com/Carrillo00.html>

<http://www.clubrural.com/pueblos/cuenca/priego>

<http://www.villaconejosdetraque.com/>

<http://albalate.saavedraj1.es/>