

 <b>Baudirektion Kanton Zürich</b>	Bearbeitungsstufe:	GIS_LBK		
	Gemeinde:	83 Buchs		
	Plan-Ausschnitt:	Ganze Gemeinde		
	Strassentypen:	Staatsstrassen		
	Projekt:	Strassen-Lärmsanierung Furtal (FUR)		
<b>Lärmbelastung Sanierungshorizont 2034</b>				
<b>Übersichtsplan 1:5000</b>				
Tiefbauamt	Gez.: FALS Wu	Gepr.:	Format: A1	GIS-File: LBK_SAN_2013
	Dat.: 05.03.2014	Änderungen:		
Projektverfasser	Tiefbauamt Fachstelle Lärmschutz Walcheplatz 2/Postfach 8090 Zürich		Telefon 043 / 259 55 11 Telefax 043 / 259 55 12	

**Legende**

**Lärmquelle**

— Strasse

**Lärmbelastung Sanierungshorizont**

Maximale Lärmbelastung des Gebäudes

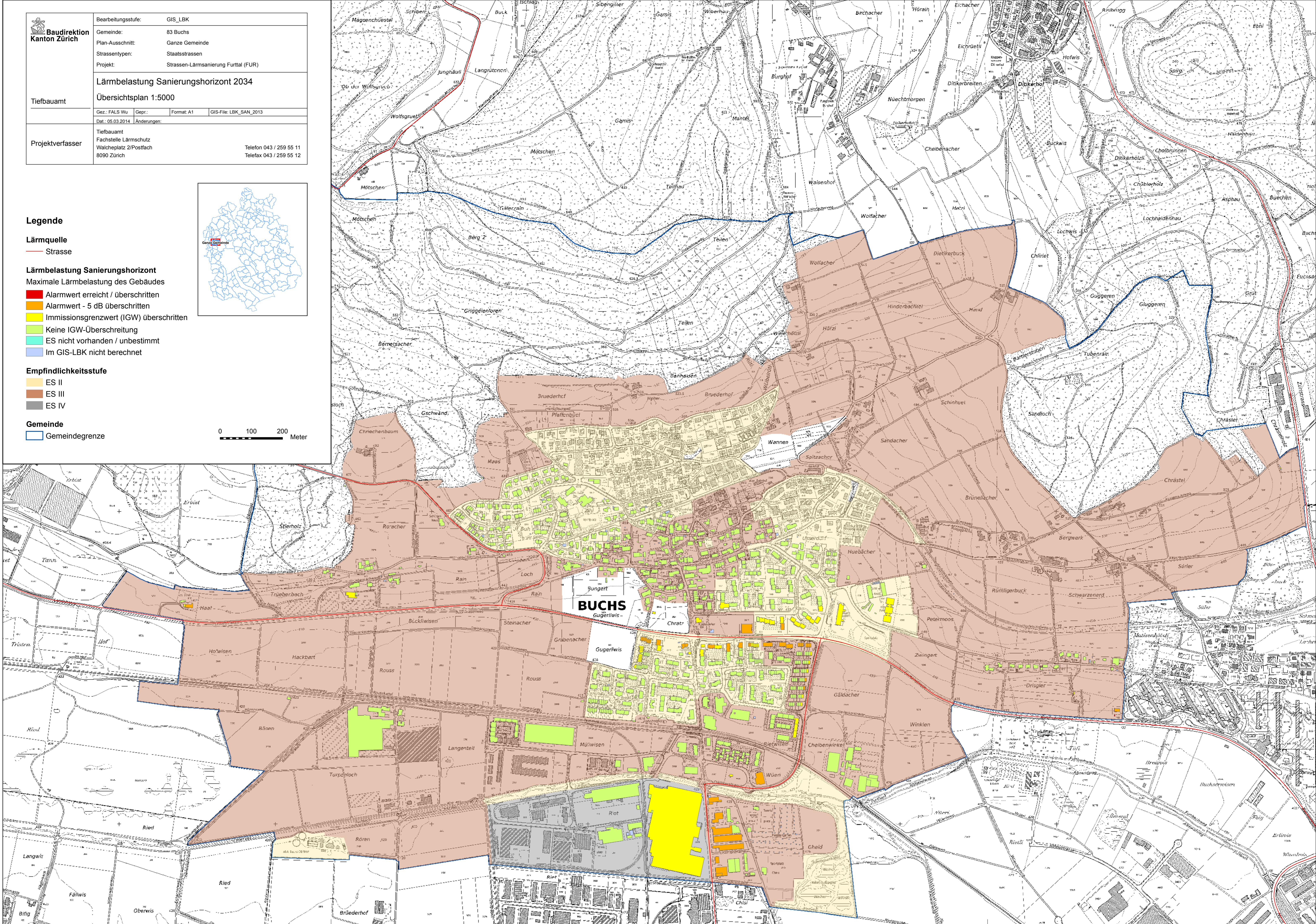
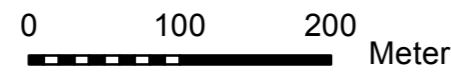
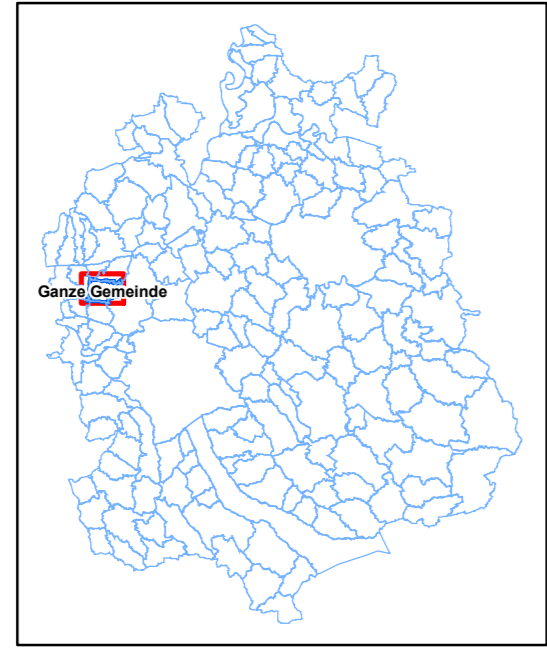
- Alarmwert erreicht / überschritten
- Alarmwert - 5 dB überschritten
- Immissionsgrenzwert (IGW) überschritten
- Keine IGW-Überschreitung
- ES nicht vorhanden / unbestimmt
- Im GIS-LBK nicht berechnet

**Empfindlichkeitsstufe**

- ES II
- ES III
- ES IV

**Gemeinde**

— Gemeindegrenze



**BUCHS**  
Gügerliwis