












 Baudirektion Kanton Zürich	Bearbeitungsstufe:	GIS_LBK		
	Gemeinde:	172 Fehraltorf		
	Plan-Ausschnitt:	B		
	Strasstypen:	Staatsstrassen		
	Projekt:	Strassen-Lärmsanierung Kempthal (KMT)		
	Lärmbelastung Sanierungshorizont 2034			
Tiefbauamt	Übersichtsplan 1:5000			
	Gez.: FALS Wu	Gepr.:	Format: A1	GIS-File: LBK_SAN_2013
	Dat.: 05.03.2014		Änderungen:	
Projektverfasser	Tiefbauamt Fachstelle Lärmschutz Walcheplatz 2/Postfach 8090 Zürich		Telefon 043 / 259 55 11 Telefax 043 / 259 55 12	

- Legende**
- Lärmquelle**
 Strasse
- Lärmbelastung Sanierungshorizont**
 Maximale Lärmbelastung des Gebäudes
 Alarmwert erreicht / überschritten
 Alarmwert - 5 dB überschritten
 Immissionsgrenzwert (IGW) überschritten
 Keine IGW-Überschreitung
 ES nicht vorhanden / unbestimmt
 Im GIS-LBK nicht berechnet
- Empfindlichkeitsstufe**
 ES II
 ES III
 ES IV
- Gemeinde**
 Gemeindegrenze

