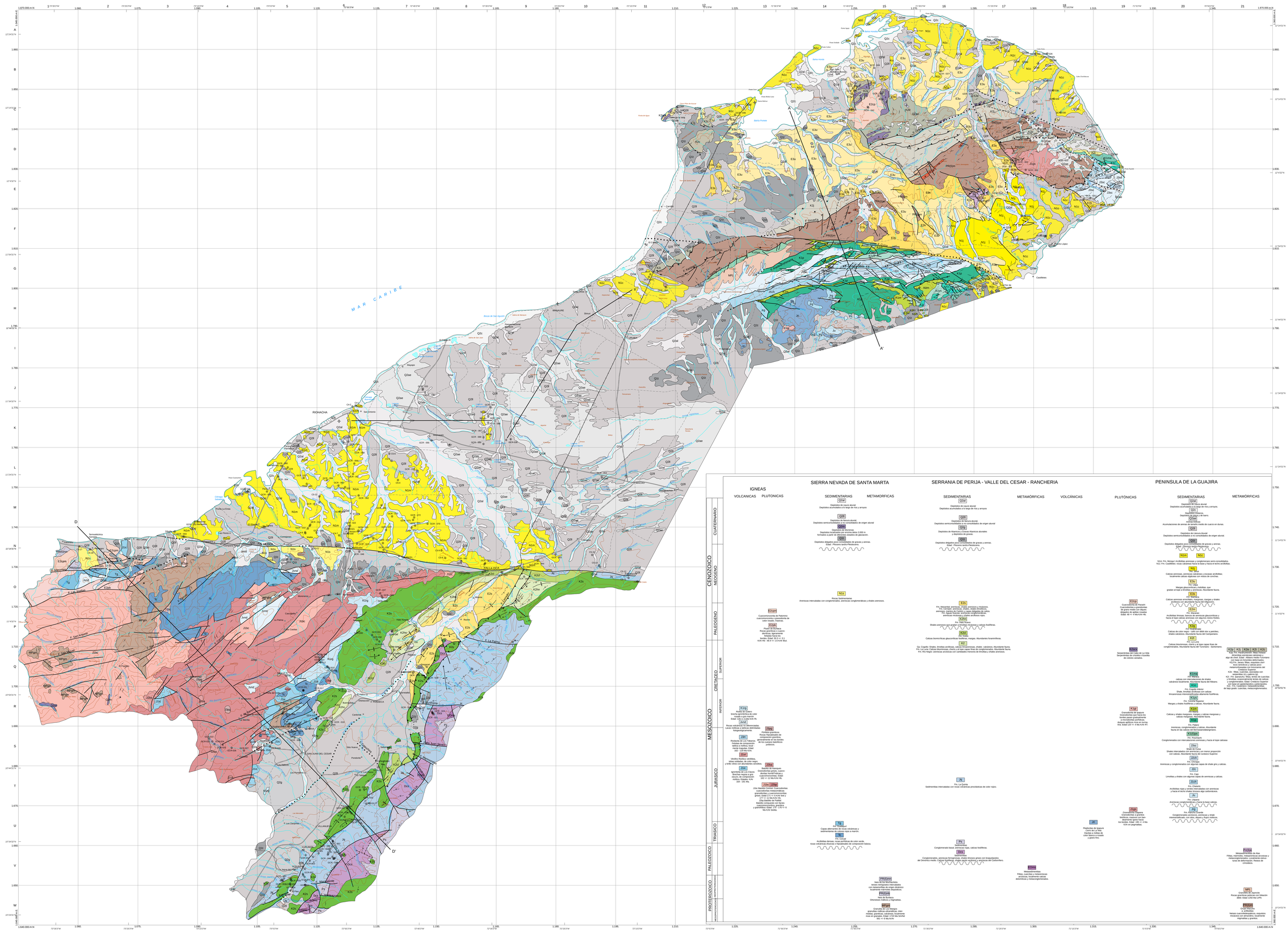

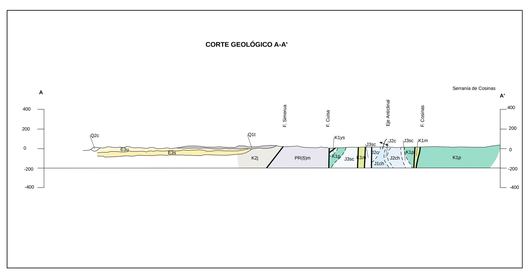

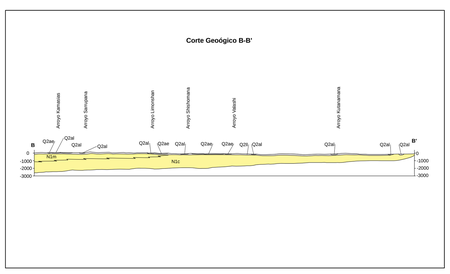

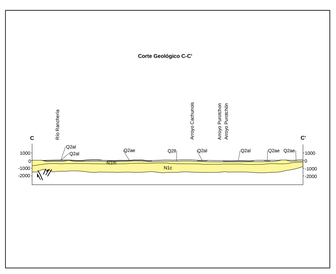

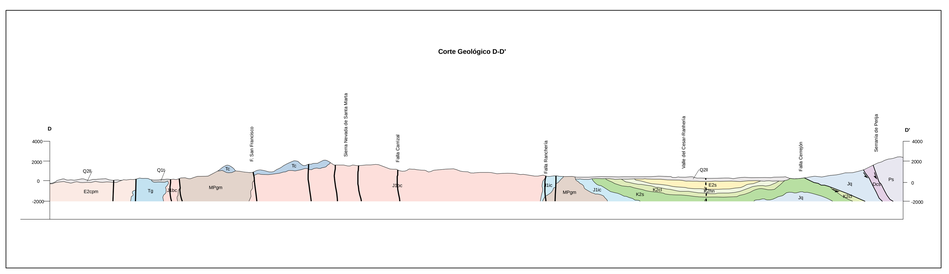

CONTACTOS Y FALLAS

- Contacto Definido
- Falla Inversa Definida
- Falla Inversa Inferida
- Falla Inferida
- Falla Cubierta
- Falla de Rumbo Sinestral

ESTRUCTURAS PLIEGUES

- Sinclinal Definido
- Anticlinal Definido
- Sinclinal Inferido
- Anticlinal Inferido
- Sinclinal con Cabeceo
- Anticlinal con Cabeceo
- Anticlinal Cubierto
- Línea de Corte
- Lineamiento Fotogeológico
- Sinclinal Volcado

ESTRUCTURAS PLIEGUES

- Estaciones de campo

BASE CARTOGRÁFICA

- Vía Pavimentada
- Vía Sin Pavimentar
- Vía Transitable todo el año
- Vía Transitable en Tiempo Seco
- Sendero
- Curva de Nivel Índice
- Drenaje Sencillo
- Tubería de Combustible
- Ferrocarril
- Límite de Departamento
- Límite de Municipio
- Inspección de Policía
- Puente
- Cementerio
- Construcción
- Colegio
- Capital de Departamento
- Municipio
- Corregimiento
- Área Construida
- Drenaje Doble

ÍNDICE DE LOCALIZACIÓN

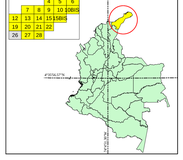

MAPA GEOLÓGICO PARA HIDROGEOLÓGIA DEL DEPARTAMENTO DE LA GUAJIRA

Modificado por:
Grupo de Exploración de Aguas subterráneas

mapa modificado de Geología del departamento de La Guajira

©
2014 Servicio Geológico Colombiano

Escala 1: 250.000

0 12.5 25 Km

Base Cartográfica tomada de las planchas Esc. 1:100.000 del DANE
Proyección Transversa de Mercator, Esferoide Internacional 1909
Origen de coordenadas: 74°04'51.30" W, 4°35'56.57" N
Falso origen (metros): X = 1000.000, Y = 1'000.000